



АДМИНИСТРАЦИЯ ГОРОДА ПСКОВА
ПОСТАНОВЛЕНИЕ

от 10.08.2023 № 1540

г. Псков

Об установлении публичного сервитута для размещения объекта электросетевого хозяйства «КЛ-0,4 кВ ТП №626 - ТП №631» в границах кадастрового квартала 60:27:0080206, и земельных участков с кадастровыми номерами: 60:27:0080206:3; 60:27:0080206:101; 60:27:0080206:2533; 60:27:0080206:2529; 60:27:0080206:2546

В соответствии со статьей 23, пунктом 1 статьи 39.37, подпунктом 4 статьи 39.38, статьей 39.39, пунктом 1 статьи 39.40, статьями 39.41, 39.42, 39.43, пунктом 1 статьи 39.45 Земельного кодекса Российской Федерации, пунктом 3, 4 статьи 3.6 Федерального закона от 25.10.2001 № 137-ФЗ «О введении в действие Земельного кодекса Российской Федерации», Федеральным законом от 06.10.2003 № 131-ФЗ «Об общих принципах организации местного самоуправления в Российской Федерации», Положением о распределении полномочий органов местного самоуправления муниципального образования «Город Псков», утвержденным решением Псковской городской Думы от 16.12.2016 № 2161, на основании ходатайства от 03.07.2023 и заявления (исх. № 173/23 - ПКБСЗ от 04.07.2023; вх. № КУМИ-01-5461 от 04.07.2023) Публичного акционерного общества «Россети Северо-Запад» (ИНН 7802312751, ОГРН 1047855175785), поданных Головановой Д.С. по доверенности № 60/33-н/60-2023-2-283 от 28.03.2023, удостоверенной нотариусом нотариального округа города Пскова и Псковского района Псковской области Семеновой Н.А., и схемы расположения границ публичного сервитута на кадастровом плане территории, руководствуясь статьями 28, 32 Устава муниципального образования «Город Псков», Администрация города Пскова

ПОСТАНОВЛЯЕТ:

1. Установить в пользу Публичного акционерного общества «Россети Северо-Запад» (ИНН 7802312751, ОГРН 1047855175785) публичный сервитут площадью 1047 кв. м в отношении земельных участков в границах кадастрового квартала 60:27:0080206 и земельных участков с кадастровыми номерами 60:27:0080206:101 с местоположением: Псковская область, г. Псков, пр-кт

Рижский, у д. 79; 60:27:0080206:2533 с местоположением: Псковская область, г. Псков, пр-кт Рижский, д. 73; 60:27:0080206:3 с местоположением: Псковская область, г. Псков; 60:27:0080206:2529 с местоположением: Псковская область, г. Псков, пр-кт Рижский, д. 75; 60:27:0080206:2546 с местоположением: Псковская область, г. Псков, пр-кт Рижский, д. 79 и утвердить границу публичного сервитута согласно приложению к настоящему постановлению.

2. Цель установления публичного сервитута: размещение в целях эксплуатации объекта электросетевого хозяйства «КЛ-0,4 кВ ТП №626 - ТП №631» и его неотъемлемых технологических частей, необходимых для организации электроснабжения населения.

3. Срок публичного сервитута: 49 (сорок девять) лет.

4. Срок, в течение которого, в соответствии с расчетом заявителя, использование земельных участков (их частей) и (или) расположенных на них объектов недвижимости в соответствии с их разрешенным использованием будет, в соответствии с подпунктом 4 пункта 1 статьи 39.41 Земельного кодекса Российской Федерации, невозможно или существенно затруднено (при возникновении таких обстоятельств) – от 3 до 60 дней.

5. Порядок установления зон с особыми условиями использования территорий и содержание ограничений прав на земельные участки в границах таких зон установлен постановлением Правительства Российской Федерации от 24.02.2009 № 160 «О порядке установления охранных зон объектов электросетевого хозяйства и особых условий использования земельных участков, расположенных в границах таких зон».

6. Плата за публичный сервитут не устанавливается.

7. График проведения работ при осуществлении деятельности, для обеспечения которой устанавливается публичный сервитут: при отсутствии аварийных ситуаций, капитальный ремонт объекта электросетевого хозяйства производится с предварительным уведомлением собственников (землепользователей, землевладельцев, арендаторов) земельных участков 1 раз в 10 лет (продолжительность не превышает три месяца для земельных участков, предназначенных для жилищного строительства (в том числе индивидуального жилищного строительства), ведения личного подсобного хозяйства, садоводства, огородничества; не превышает один год - в отношении иных земельных участков).

8. Публичное акционерное общество «Россети Северо-Запад» обязано привести земельный участок в состояние, пригодное для его использования в соответствии с разрешенным использованием, в срок не позднее чем три месяца после завершения эксплуатации объекта электросетевого хозяйства, указанного в пункте 2 настоящего постановления.

9. Комитету по управлению муниципальным имуществом города Пскова (Кузнецова Е.В.) в течение пяти рабочих дней со дня принятия настоящего постановления направить копию настоящего постановления с приложением утвержденной схемы расположения границ публичного сервитута:

9.1 в Управление Федеральной службы государственной регистрации, кадастра и картографии по Псковской области;

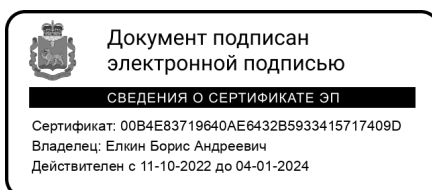
9.2 Публичному акционерному обществу «Россети Северо-Запад» (ИНН 7802312751, ОГРН 1047855175785).

10. Разместить настоящее постановление на официальном сайте муниципального образования «Город Псков» в сети «Интернет».

11. Публичный сервитут считается установленным со дня внесения сведений о нем в Единый государственный реестр недвижимости.

12. Контроль за исполнением настоящего постановления возложить на заместителя Главы Администрации города Пскова Ульянова А.М.

Глава города Пскова



Б.А. Елкин

СХЕМА ГРАНИЦ РАЗМЕЩЕНИЯ ПУБЛИЧНОГО СЕРВИТУТА

Объект: КЛ-0,4 кв ТП №626 - ТП №631

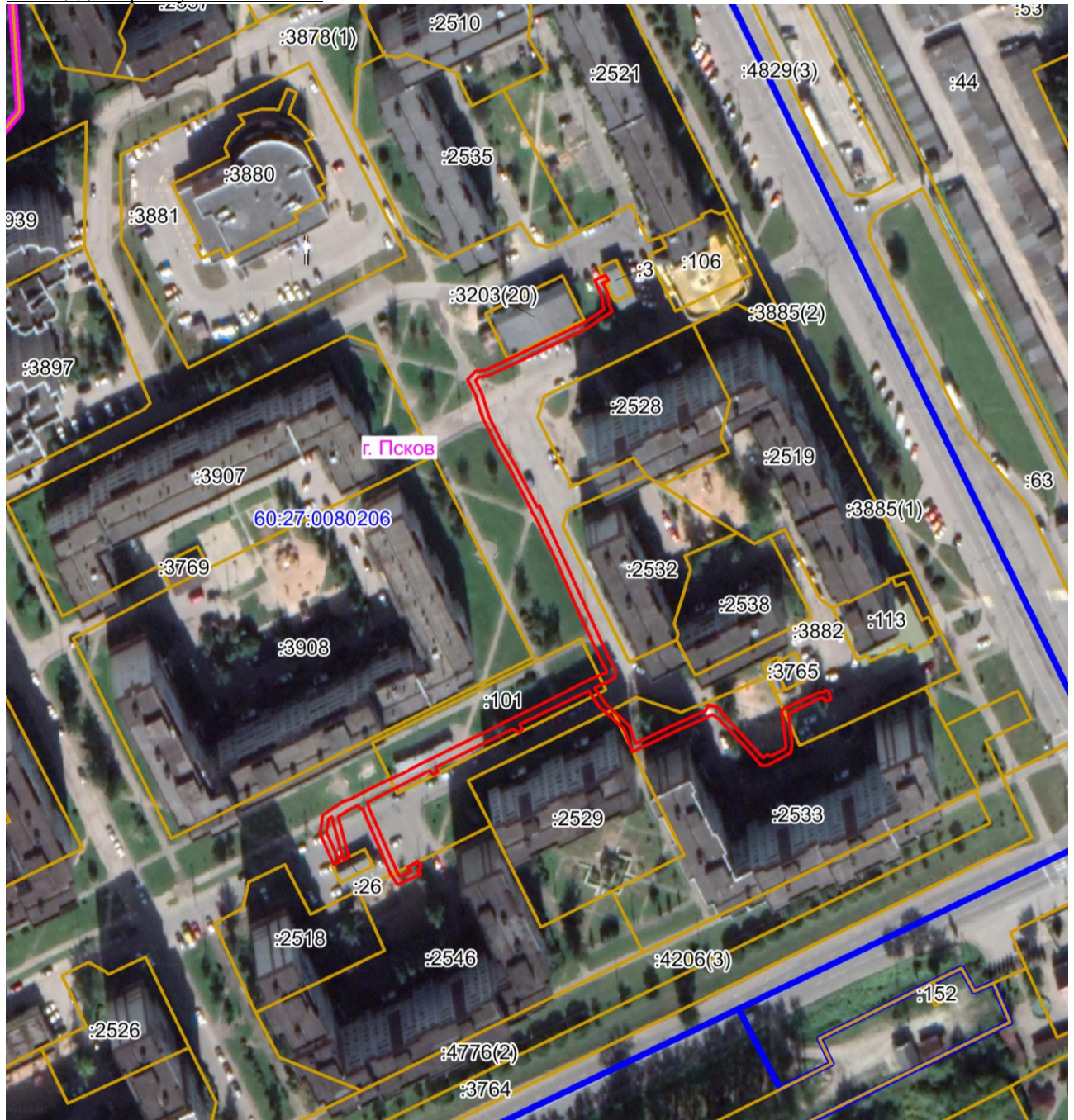
Местоположение: Псковская область, г. Псков.

Кадастровые кварталы: 60:27:0080206

Кадастровые номера земельных участков: 60:27:0080206:3; 60:27:0080206:101; 60:27:0080206:2533;
60:27:0080206:2529; 60:27:0080206:2546.

Система координат: МСК-60 (Зона 1)

Площадь сервитута: 1047 кв.м



Масштаб 1:2000

Используемые условные знаки и обозначения:

— Граница публичного сервитута

Каталог координат:

КЛ-0,4 кВ ТП №626 - ТП №631			
Номер угла	X, м	Y, м	Средняя квадратическая погрешность характерной точки
1	499365,63	1269387,75	0,1
2	499364,75	1269385,99	0,1
3	499361,72	1269387,50	0,1
4	499357,95	1269388,00	0,1
5	499355,88	1269389,04	0,1
6	499350,44	1269380,94	0,1
7	499339,95	1269359,61	0,1
8	499335,14	1269349,17	0,1
9	499334,82	1269346,51	0,1
10	499333,66	1269345,43	0,1
11	499329,88	1269347,34	0,1
12	499324,69	1269348,98	0,1
13	499322,07	1269349,94	0,1
14	499313,53	1269354,11	0,1
15	499307,46	1269357,70	0,1
16	499293,41	1269365,11	0,1
17	499293,90	1269365,79	0,1
18	499245,55	1269387,80	0,1
19	499241,61	1269389,95	0,1
20	499239,01	1269389,81	0,1
21	499237,77	1269387,52	0,1
22	499235,82	1269383,43	0,1
23	499235,09	1269383,74	0,1
24	499230,58	1269386,92	0,1
25	499223,73	1269394,45	0,1
26	499218,13	1269396,49	0,1
27	499223,60	1269407,94	0,1
28	499228,52	1269418,77	0,1
29	499230,29	1269419,44	0,1
30	499229,62	1269422,46	0,1
31	499225,95	1269425,51	0,1
32	499225,20	1269426,28	0,1
33	499216,11	1269434,64	0,1
34	499213,53	1269436,80	0,1
35	499214,59	1269438,48	0,1
36	499213,94	1269439,42	0,1
37	499216,41	1269443,92	0,1
38	499217,75	1269444,21	0,1
39	499228,67	1269442,79	0,1
40	499234,41	1269454,60	0,1
41	499234,37	1269456,08	0,1
42	499234,97	1269456,45	0,1
43	499234,77	1269457,71	0,1

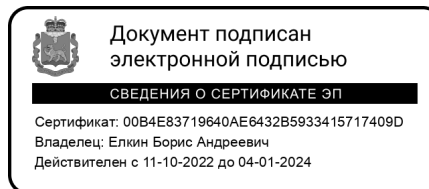
КЛ-0,4 кВ ТП №626 - ТП №631			
Номер угла	X, м	Y, м	Средняя квадратическая погрешность характерной точки
44	499233,07	1269458,24	0,1
45	499232,11	1269458,53	0,1
46	499231,52	1269456,62	0,1
47	499232,47	1269456,33	0,1
48	499232,40	1269455,04	0,1
49	499227,51	1269444,97	0,1
50	499217,67	1269446,24	0,1
51	499215,10	1269445,68	0,1
52	499210,92	1269438,06	0,1
53	499211,12	1269436,20	0,1
54	499214,79	1269433,14	0,1
55	499223,80	1269424,84	0,1
56	499224,59	1269424,04	0,1
57	499226,01	1269422,87	0,1
58	499227,22	1269420,76	0,1
59	499221,79	1269408,78	0,1
60	499215,37	1269395,36	0,1
61	499222,59	1269392,74	0,1
62	499228,01	1269386,77	0,1
63	499229,58	1269384,92	0,1
64	499234,89	1269381,48	0,1
65	499224,19	1269359,52	0,1
66	499222,39	1269360,33	0,1
67	499221,66	1269359,12	0,1
68	499222,67	1269357,27	0,1
69	499210,43	1269332,84	0,1
70	499208,97	1269333,44	0,1
71	499208,09	1269331,89	0,1
72	499209,47	1269330,93	0,1
73	499199,31	1269311,11	0,1
74	499197,50	1269311,61	0,1
75	499177,26	1269320,36	0,1
76	499175,61	1269321,48	0,1
77	499177,25	1269325,04	0,1
78	499178,65	1269324,03	0,1
79	499180,45	1269327,25	0,1
80	499178,71	1269328,23	0,1
81	499178,00	1269326,97	0,1
82	499176,44	1269328,08	0,1
83	499173,09	1269320,76	0,1
84	499176,30	1269318,60	0,1
85	499196,83	1269309,72	0,1
86	499197,24	1269309,60	0,1
87	499197,04	1269309,09	0,1
88	499198,23	1269308,14	0,1

КЛ-0,4 кВ ТП №626 - ТП №631

Номер угла	X, м	Y, м	Средняя квадратическая погрешность характерной точки
89	499196,77	1269305,02	0,1
90	499194,78	1269301,78	0,1
91	499185,58	1269304,25	0,1
92	499181,88	1269305,39	0,1
93	499180,98	1269303,57	0,1
94	499185,03	1269302,33	0,1
95	499194,72	1269299,73	0,1
96	499194,07	1269298,76	0,1
97	499189,59	1269298,11	0,1
98	499180,36	1269302,33	0,1
99	499179,48	1269300,54	0,1
100	499189,29	1269296,05	0,1
101	499195,23	1269296,92	0,1
102	499199,41	1269303,14	0,1
103	499200,35	1269305,68	0,1
104	499203,96	1269312,83	0,1
105	499205,36	1269315,61	0,1
106	499209,34	1269324,06	0,1
107	499209,78	1269324,72	0,1
108	499211,61	1269328,25	0,1
109	499214,83	1269334,81	0,1
110	499222,53	1269350,18	0,1
111	499223,09	1269351,22	0,1
112	499229,83	1269364,71	0,1
113	499237,09	1269378,96	0,1
114	499238,34	1269381,63	0,1
115	499240,02	1269385,78	0,1
116	499240,59	1269387,36	0,1
117	499241,13	1269387,34	0,1
118	499244,44	1269385,40	0,1
119	499245,38	1269385,10	0,1
120	499246,60	1269384,37	0,1
121	499263,53	1269376,67	0,1
122	499276,36	1269371,17	0,1
123	499277,25	1269370,67	0,1
124	499284,55	1269367,13	0,1
125	499286,47	1269366,28	0,1
126	499288,65	1269365,36	0,1
127	499290,42	1269364,36	0,1
128	499292,05	1269363,20	0,1
129	499292,24	1269363,46	0,1
130	499306,48	1269355,95	0,1
131	499312,59	1269352,35	0,1
132	499321,28	1269348,10	0,1
133	499324,03	1269347,09	0,1

КЛ-0,4 кВ ТП №626 - ТП №631			
Номер угла	X, м	Y, м	Средняя квадратическая погрешность характерной точки
134	499329,12	1269345,48	0,1
135	499334,02	1269343,01	0,1
136	499336,72	1269345,55	0,1
137	499337,09	1269348,62	0,1
138	499341,76	1269358,75	0,1
139	499352,18	1269379,94	0,1
140	499356,56	1269386,46	0,1
141	499357,35	1269386,06	0,1
142	499361,14	1269385,56	0,1
143	499365,64	1269383,31	0,1
144	499367,41	1269386,85	0,1
1	499365,63	1269387,75	0,1

Глава города Пскова



Б.А. Елкин