



АДМИНИСТРАЦИЯ ГОРОДА ПСКОВА  
**ПОСТАНОВЛЕНИЕ**

от 13.03.2024 № 458

г. Псков

Об установлении публичного сервитута в целях капитального ремонта участков (частей) инженерного сооружения, являющегося линейным сооружением с КН 60:27:0000000:3064 «Дорога Островский переулок» в границах земельного участка с кадастровым номером 60:27:0000000:66

В соответствии со статьей 23, пунктом 6 статьи 39.37, подпунктом 4 статьи 39.38, статьей 39.39, пунктом 3 статьи 39.40, статьями 39.41, 39.43, пунктом 4 статьи 39.45, пунктами 7, 8, 9, 10, 11 статьи 39.46, статьей 39.47, статьей 39.50 Земельного кодекса Российской Федерации, Федеральным законом от 06.10.2003 № 131-ФЗ «Об общих принципах организации местного самоуправления в Российской Федерации», Положением о распределении полномочий органов местного самоуправления муниципального образования «Город Псков», утвержденным решением Псковской городской Думы от 16.12.2016 № 2161, Административным регламентом предоставления муниципальной услуги «Установление сервитута (публичного сервитута) в отношении земельного участка, находящегося в государственной или муниципальной собственности», утвержденным постановлением Администрации города Пскова от 10.10.2023 № 2234, на основании ходатайства от 12.02.2024 (вх. № КУМИ-01-1339 от 12.02.2024) поданного директором муниципального казенного учреждения города Пскова «Специализированный заказчик» (ОГРН 1236000002556, ИНН 6000003901) Сафаряном Е.С. и схемы расположения границ публичного сервитута на кадастровом плане территории, руководствуясь статьями 28, 32 Устава муниципального образования «Город Псков», Администрация города Пскова

**ПОСТАНОВЛЯЕТ:**

1. Установить в пользу муниципального казенного учреждения города Пскова «Специализированный заказчик» (ОГРН 1236000002556, ИНН 6000003901) публичный сервитут площадью 6889,0 кв.м в отношении части земельного участка с кадастровым номером 60:27:0000000:66

с местоположением: Псковская область, г. Псков, ул. Кресты и утвердить границу публичного сервитута согласно приложению к настоящему постановлению.

2. Цель установления публичного сервитута: капитальный ремонт участков (частей) инженерного сооружения, являющегося линейным сооружением с КН 60:27:0000000:3064 «Дорога Островский переулок» в границах земельного участка с кадастровым номером 60:27:0000000:66.

3. Срок публичного сервитута: 3 (три) года.

4. Срок, в течение которого в соответствии с расчетом заявителя использование земельных участков (их частей) и (или) расположенных на них объектах недвижимости в соответствии с их разрешенным использованием будет в соответствии с подпунктом 4 пункта 1 статьи 39.41 Земельного кодекса Российской Федерации невозможно или существенно затруднено (при возникновении таких обстоятельств) составляет до 60 дней.

5. Порядок расчета и внесение платы за публичный сервитут осуществляется в соответствии с пунктами 7-11 статьи 39.46 Земельного кодекса Российской Федерации.

6. Муниципальное казенное учреждение города Пскова «Специализированный заказчик» (ОГРН 1236000002556, ИНН 6000003901) обязано привести земельный участок в состояние, пригодное для его использования в соответствии с разрешенным использованием, в срок не позднее чем три месяца после капитального ремонта участков (частей) инженерного сооружения, являющегося линейным сооружением с КН 60:27:0000000:3064 «Дорога Островский переулок».

7. Комитету по управлению муниципальным имуществом города Пскова (Кузнецова Е.В.) в течение пяти рабочих дней со дня принятия настоящего постановления направить копию настоящего постановления с приложением утвержденной схемы расположения границ публичного сервитута:

- в Управление Федеральной службы государственной регистрации, кадастра и картографии по Псковской области;

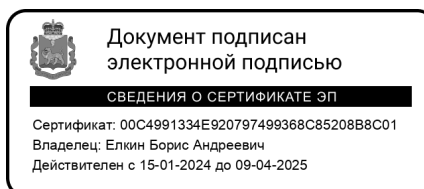
- Муниципальному казенному учреждению города Пскова «Специализированный заказчик» (ОГРН 1236000002556, дата регистрации 20.06.2023).

7. Разместить настоящее постановление на официальном сайте муниципального образования «Город Псков» в сети «Интернет».

8. Публичный сервитут считается установленным со дня внесения сведений о нем в Единый государственный реестр недвижимости.

9. Контроль за исполнением настоящего постановления возложить на заместителя Главы Администрации города Пскова Ульянова А.М.

Глава города Пскова



Б.А. Елкин

## СХЕМА ГРАНИЦ РАЗМЕЩЕНИЯ ПУБЛИЧНОГО СЕРВИТУТА

*Объекта - капитальный ремонт участков (частей) инженерного сооружения, являющегося линейным сооружением с КН 60:27:0000000:3064 «Дорога Островский переулоч» в границах земельного участка с кадастровым номером 60:27:0000000:66*

(наименование объекта, местоположение границ которого описано (далее - объект))		
Условный номер	60:27:0000000:66/ЧЗУ1	
Площадь публичного сервитута	6889,0 кв.м.	
Обозначение характерных точек границ	Координаты	
	X	Y
1	2	3
1	497997,81	1276675
2	498014,55	1276658
3	498029,71	1276676
4	498014,55	1276692
5	498014,16	1276693
6	498025,49	1276706
7	498056,84	1276736
8	498105,56	1276774
9	498118,57	1276747
10	498088,6	1276721
11	497963,52	1276593
12	497956,97	1276578
13	497951,37	1276583
14	497950,33	1276587
15	497952,19	1276591
16	497942,61	1276612
17	497948,98	1276621
18	497968,47	1276643
1	497997,81	1276675



**Схема расположения земельных участков  
на кадастровом плане территории**  
(границ публичного сервитута на земельном участке с кадастровым номером  
60.27.0000000.66/43У1)



**Сведения об исходном земельном участке с кадастровым номером 60:27:0000000:66**

Правообладатель: Российская Федерация  
 Вид права: Собственность  
 Правообладатель: Федеральное государственное казенное учреждение "Северо-Западное территориальное управление имущественных отношений" Министерства обороны Российской Федерации. ИНН: 7826001547  
 Вид права: Постоянное (бессрочное) пользование 60/80/001-80/001/034/2015-967/1 29.10.2015 16:44:28  
 Местоположение: Псковская область, г. Псков, ул. Кресты;  
 Категория земель: Земли населённых пунктов;  
 Вид разрешенного использования: Для размещения в/л 33713;  
 Площадь: 8547675 +/- 899 кв. м;


Целью составления схемы расположения на кадастровом плане территории является определение границ публичного сервитута 60:27:0000000:66/43У1, площадью 6889,0 кв.м.

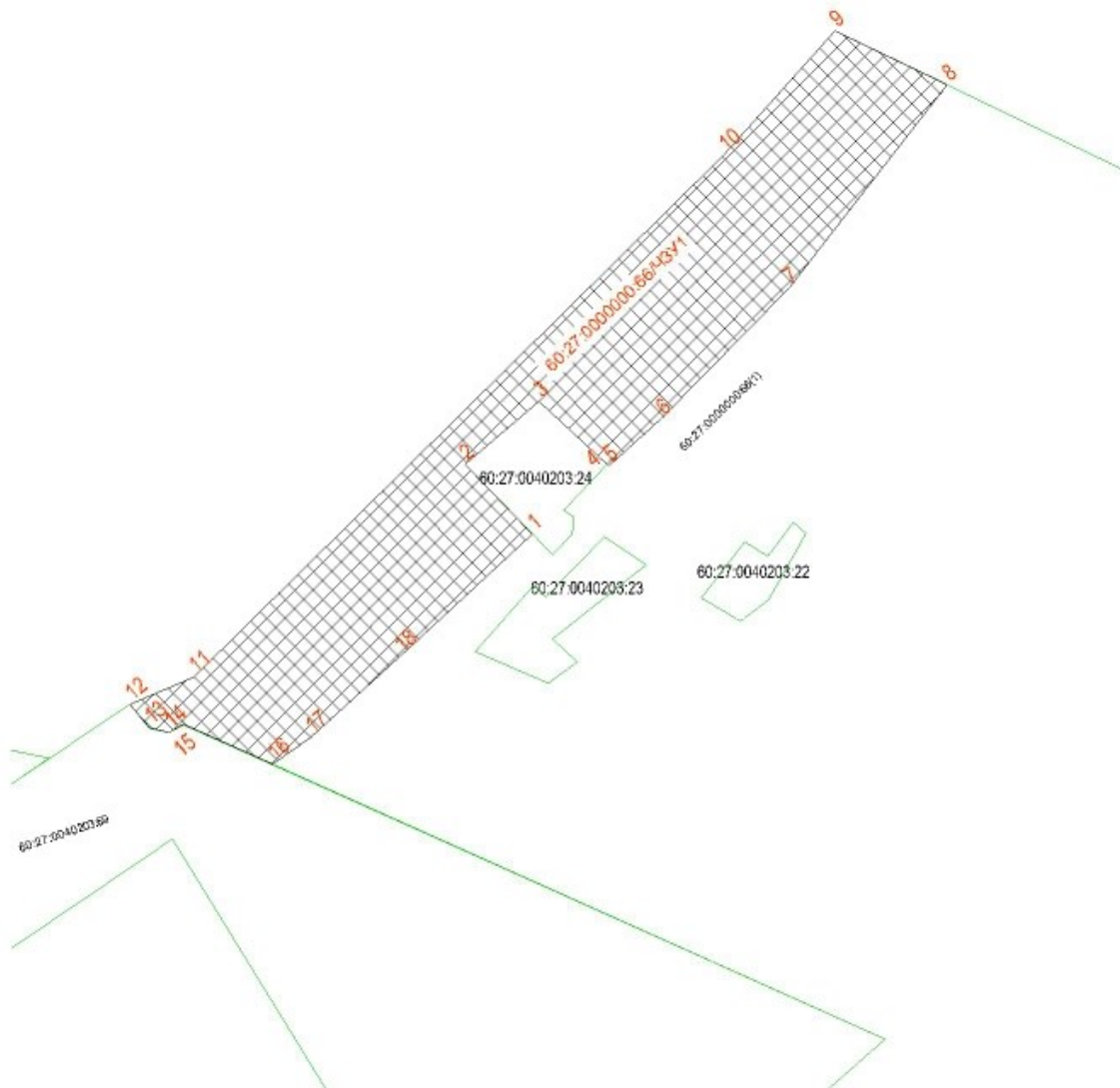
Утверждено
(наименование документа об утверждении, включая наименование органа государственной власти или органа местного самоуправления, принявшего решение об утверждении схемы)
или государственного соглашения о порозрешении земельных участков)
от

**Перечень координат характерных точек**

Условный номер	60:27:0000000:66/43У1	
Площадь публичного сервитута	6889,0 кв.м.	
Обозначение характерных точек границ	Координаты	
	X	Y
1	2	3
1	497997,81	1276674,61
2	498014,55	1276658,36
3	498029,71	1276676,18
4	498014,55	1276692,41
5	498014,16	1276692,86
6	498025,49	1276705,58
7	498056,84	1276736,13
8	498105,56	1276774,22
9	498118,57	1276747,21
10	498088,60	1276720,53
11	497963,52	1276593,28
12	497956,97	1276577,94
13	497951,37	1276582,63
14	497950,33	1276587,38
15	497952,19	1276590,75
16	497942,61	1276612,18
17	497948,98	1276621,26
18	497968,47	1276642,62
1	497997,81	1276674,61

- Условные обозначения**
-  - Границы существующих земельных участков по сведениям Росреестра
  -  - Границы публичного сервитута
  - 60:27:0000000:66/43У1 - Условный номер публичного сервитута
  - 1 - Номера характерных точек границ публичного сервитута

  
 Кадастровый инженер  
 Мурадов А.М.



Глава города Пскова


 Документ подписан  
 электронной подписью  
**СВЕДЕНИЯ О СЕРТИФИКАТЕ ЭП**  
 Сертификат: 00C4991334E920797499368C85208B8C01  
 Владелец: Елкин Борис Андреевич  
 Действителен с 15-01-2024 до 09-04-2025

Б.А. Елкин