



АДМИНИСТРАЦИЯ ГОРОДА ПСКОВА
ПОСТАНОВЛЕНИЕ

от 11.08.2023 № 1575

г. Псков

Об установлении публичного сервитута для размещения объекта электросетевого хозяйства «КЛ-0,4 кВ ТП №645 - ВЛ-0,4 кВ Л-2» в границах кадастровых кварталов 60:27:0090207, 60:27:0090214 и земельного участка с кадастровым номером: 60:27:0000000:5048

В соответствии со статьей 23, пунктом 1 статьи 39.37, подпунктом 4 статьи 39.38, статьей 39.39, пунктом 1 статьи 39.40, статьями 39.41, 39.42, 39.43, пунктом 1 статьи 39.45 Земельного кодекса Российской Федерации, пунктом 3, 4 статьи 3.6 Федерального закона от 25.10.2001 № 137-ФЗ «О введении в действие Земельного кодекса Российской Федерации», Федеральным законом от 06.10.2003 № 131-ФЗ «Об общих принципах организации местного самоуправления в Российской Федерации», Положением о распределении полномочий органов местного самоуправления муниципального образования «Город Псков», утвержденным решением Псковской городской Думы от 16.12.2016 № 2161, на основании ходатайства от 02.07.2023 и заявления (исх. № 186/23 - ПКБСЗ от 05.07.2023; вх. № КУМИ-01-5525 от 05.07.2023) Публичного акционерного общества «Россети Северо-Запад» (ИНН 7802312751, ОГРН 1047855175785), поданных Головановой Д.С. по доверенности № 60/33-н/60-2023-2-283 от 28.03.2023 удостоверенной нотариусом нотариального округа города Пскова и Псковского района Псковской области Семеновой Н.А. и схемы расположения границ публичного сервитута на кадастровом плане территории, руководствуясь статьями 28, 32 Устава муниципального образования «Город Псков», Администрация города Пскова

ПОСТАНОВЛЯЕТ:

1. Установить в пользу Публичного акционерного общества «Россети Северо-Запад» (ИНН 7802312751, ОГРН 1047855175785) публичный сервитут площадью 60 кв. м в отношении земельных участков в границах кадастровых кварталов 60:27:0090207, 60:27:0090214 и земельного участка с кадастровым номером : 60:27:0000000:5048 с местоположением: Псковская область, г. Псков,

наб. Красноармейская и утвердить границу публичного сервитута согласно приложению к настоящему постановлению.

2. Цель установления публичного сервитута: размещение в целях эксплуатации объекта электросетевого хозяйства «КЛ-0,4 кВ ТП №645 - ВЛ-0,4 кВ Л-2» и его неотъемлемых технологических частей, необходимых для организации электроснабжения населения.

3. Срок публичного сервитута: 49 (сорок девять) лет.

4. Срок, в течение которого в соответствии с расчетом заявителя использование земельных участков (их частей) и (или) расположенных на них объектах недвижимости в соответствии с их разрешенным использованием будет в соответствии с подпунктом 4 пункта 1 статьи 39.41 Земельного кодекса Российской Федерации невозможно или существенно затруднено (при возникновении таких обстоятельств) – от 3 до 60 дней.

5. Порядок установления зон с особыми условиями использования территорий и содержание ограничений прав на земельные участки в границах таких зон установлен постановлением Правительства Российской Федерации от 24.02.2009 № 160 «О порядке установления охранных зон объектов электросетевого хозяйства и особых условий использования земельных участков, расположенных в границах таких зон».

6. Плата за публичный сервитут не устанавливается.

7. График проведения работ при осуществлении деятельности, для обеспечения которой устанавливается публичный сервитут: при отсутствии аварийных ситуаций, капитальный ремонт объекта электросетевого хозяйства производится с предварительным уведомлением собственников (землепользователей, землевладельцев, арендаторов) земельных участков 1 раз в 10 лет (продолжительность не превышает три месяца для земельных участков, предназначенных для жилищного строительства (в том числе индивидуального жилищного строительства), ведения личного подсобного хозяйства, садоводства, огородничества; не превышает один год - в отношении иных земельных участков).

8. Публичное акционерное общество «Россети Северо-Запад» обязано привести земельный участок в состояние, пригодное для его использования в соответствии с разрешенным использованием, в срок не позднее чем три месяца после завершения эксплуатации объекта электросетевого хозяйства, указанного в пункте 2 настоящего постановления.

9. Комитету по управлению муниципальным имуществом города Пскова (Кузнецова Е.В.) в течение пяти рабочих дней со дня принятия настоящего постановления направить копию настоящего постановления с приложением утвержденной схемы расположения границ публичного сервитута:

9.1 в Управление Федеральной службы государственной регистрации, кадастра и картографии по Псковской области;

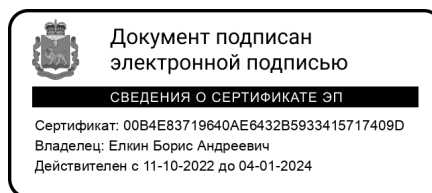
9.2 Публичному акционерному обществу «Россети Северо-Запад» (ИНН 7802312751, ОГРН 1047855175785).

10. Разместить настоящее постановление на официальном сайте муниципального образования «Город Псков» в сети «Интернет».

11. Публичный сервитут считается установленным со дня внесения сведений о нем в Единый государственный реестр недвижимости.

12. Контроль за исполнением настоящего постановления возложить на заместителя Главы города Пскова Ульянова А.М.

Глава города Пскова



Б.А. Елкин

СХЕМА ГРАНИЦ РАЗМЕЩЕНИЯ ПУБЛИЧНОГО СЕРВИТУТА

Объект КЛ-0,4 кВ ТП №645 - ВЛ-0,4 кВ Л-2

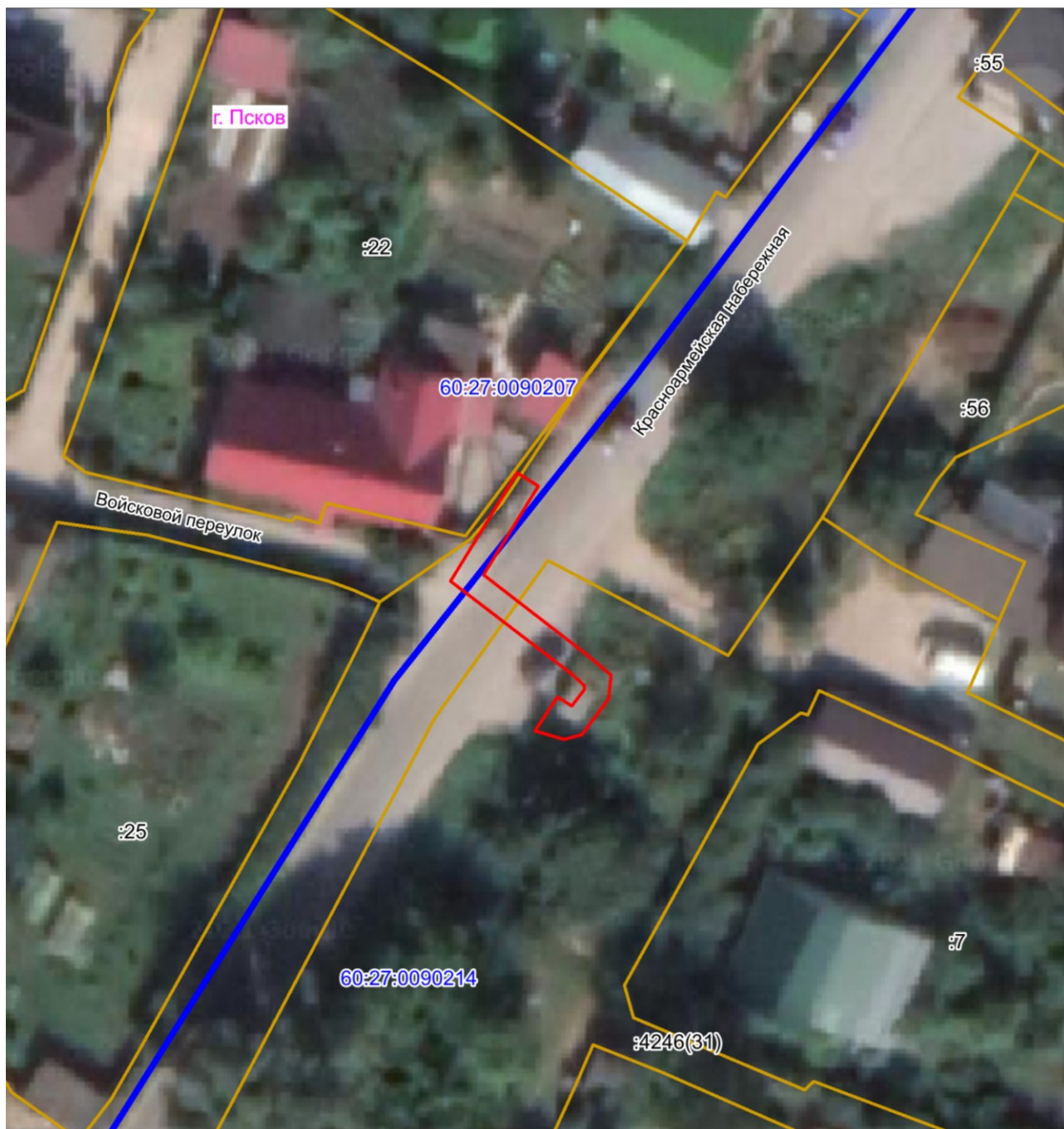
Местоположение: Псковская область, г. Псков.

Кадастровые кварталы: 60:27:0090207, 60:27:0090214

Кадастровые номера земельных участков: 60:27:0000000:5048

Система координат: МСК-60 (Зона 1)

Площадь сервитута: 60 кв.м



Масштаб 1:500

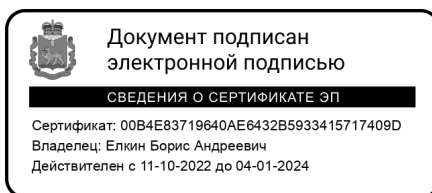
Используемые условные знаки и обозначения:

— Граница публичного сервитута

Каталог координат:

КЛ-0,4 кВ ТП №645 - ВЛ-0,4 кВ Л-2			
Номер угла	X, м	Y, м	Средняя квадратическая погрешность характерной точки
1	497962.98	1272158.37	0,1
2	497965.71	1272160.17	0,1
3	497964.96	1272161.31	0,1
4	497966.26	1272162.28	0,1
5	497966.6	1272162.32	0,1
6	497967.5	1272161.28	0,1
7	497974.92	1272151.64	0,1
8	497983.55	1272156.95	0,1
9	497982.51	1272158.65	0,1
10	497975.41	1272154.28	0,1
11	497969.04	1272162.54	0,1
12	497967.44	1272164.42	0,1
13	497965.51	1272164.22	0,1
14	497962.67	1272162.12	0,1
15	497962.32	1272160.65	0,1
1	497962.98	1272158.37	0,1

Глава города Пскова



Б.А. Елкин