



АДМИНИСТРАЦИЯ ГОРОДА ПСКОВА
ПОСТАНОВЛЕНИЕ

от 11.08.2023 № 1577

г. Псков

Об установлении публичного сервитута для размещения объекта электросетевого хозяйства «КЛ-0,4 кВ ТП-626 КР Рокосовского 10 - КР Рокосовского12;КР Рокоссовского 12 -Рокосс14;опора №91 Коммунальная - опора №19 Рокоссовского;УО Рокосс 2,4,6» в границах кадастрового квартала 60:27:0080206 и земельных участков с кадастровыми номерами 60:27:0080206:2510; 60:27:0080206:2528; 60:27:0080206:2519; 60:27:0080206:2521; 60:27:0000000:3281; 60:27:0080206:2532; 60:27:0080206:2535; 60:27:0080206:2538; 60:27:0000000:4829

В соответствии со статьей 23, пунктом 1 статьи 39.37, подпунктом 4 статьи 39.38, статьей 39.39, пунктом 1 статьи 39.40, статьями 39.41, 39.42, 39.43, пунктом 1 статьи 39.45 Земельного кодекса Российской Федерации, пунктом 3, 4 статьи 3.6 Федерального закона от 25.10.2001 № 137-ФЗ «О введении в действие Земельного кодекса Российской Федерации», Федеральным законом от 06.10.2003 № 131-ФЗ «Об общих принципах организации местного самоуправления в Российской Федерации», Положением о распределении полномочий органов местного самоуправления муниципального образования «Город Псков», утвержденным решением Псковской городской Думы от 16.12.2016 № 2161, на основании ходатайства от 03.07.2023 и заявления (исх. № 184/23 - ПКБСЗ от 05.07.2023; вх. № КУМИ-01-5532 от 05.07.2023) Публичного акционерного общества «Россети Северо-Запад» (ИНН 7802312751, ОГРН 1047855175785), поданных Головановой Д.С. по доверенности № 60/33-н/60-2023-2-283 от 28.03.2023 удостоверенной нотариусом нотариального округа города Пскова и Псковского района Псковской области Семеновой Н.А. и схемы расположения границ публичного сервитута на кадастровом плане территории, руководствуясь статьями 28, 32 Устава муниципального образования «Город Псков», Администрация города Пскова

ПОСТАНОВЛЯЕТ:

1. Установить в пользу Публичного акционерного общества «Россети Северо-Запад» (ИНН 7802312751, ОГРН 1047855175785) публичный сервитут площадью 832 кв. м в отношении земельных участков в границах кадастрового квартала 60:27:0080206 и земельных участков с кадастровыми номерами: 60:27:0000000:3281 с местоположением: Псковская область, г. Псков, ул. Коммунальная; 60:27:0000000:4829 с местоположением: Псковская область, г. Псков, ул. Рокоссовского; 60:27:0080206:2510 с местоположением: Псковская область, г. Псков, ул. Рокоссовского, д. 12; 60:27:0080206:2519 с местоположением: Псковская область, г. Псков, ул. Рокоссовского, д. 2; 60:27:0080206:2521 с местоположением: Псковская область, г. Псков, ул. Рокоссовского, д. 10; 60:27:0080206:2528 с местоположением: Псковская область, г. Псков, ул. Рокоссовского, д. 4; 60:27:0080206:2532 с местоположением: Псковская область, г. Псков, ул. Рокоссовского, д. 6; 60:27:0080206:2535 с местоположением: Псковская область, г. Псков, ул. Рокоссовского, д. 14; 60:27:0080206:2538 с местоположением: Псковская область, г. Псков, ул. Рокоссовского, д. 6А и утвердить границу публичного сервитута согласно приложению к настоящему постановлению.

2. Цель установления публичного сервитута: размещение в целях эксплуатации объекта электросетевого хозяйства «КЛ-0,4 кВ ТП-626 КР Рокосовского 10 - КР Рокосовского12;КР Рокоссовского 12 -Рокосс14;опора №91 Коммунальная - опора №19 Рокоссовского;УО Рокосс 2,4,6» и его неотъемлемых технологических частей, необходимых для организации электроснабжения населения.

3. Срок публичного сервитута: 49 (сорок девять) лет.

4. Срок, в течение которого в соответствии с расчетом заявителя использование земельных участков (их частей) и (или) расположенных на них объектах недвижимости в соответствии с их разрешенным использованием будет в соответствии с подпунктом 4 пункта 1 статьи 39.41 Земельного кодекса Российской Федерации невозможно или существенно затруднено (при возникновении таких обстоятельств) – от 3 до 60 дней.

5. Порядок установления зон с особыми условиями использования территорий и содержание ограничений прав на земельные участки в границах таких зон установлен постановлением Правительства Российской Федерации от 24.02.2009 № 160 «О порядке установления охранных зон объектов электросетевого хозяйства и особых условий использования земельных участков, расположенных в границах таких зон».

6. Плата за публичный сервитут не устанавливается.

7. График проведения работ при осуществлении деятельности, для обеспечения которой устанавливается публичный сервитут: при отсутствии аварийных ситуаций, капитальный ремонт объекта электросетевого хозяйства производится с предварительным уведомлением собственников (землепользователей, землевладельцев, арендаторов) земельных участков 1 раз в 10 лет (продолжительность не превышает три месяца для земельных участков, предназначенных для жилищного строительства (в том числе индивидуального жилищного строительства), ведения личного подсобного хозяйства, садоводства, огородничества; не превышает один год -

в отношении иных земельных участков).

8. Публичное акционерное общество «Россети Северо-Запад» обязано привести земельный участок в состояние, пригодное для его использования в соответствии с разрешенным использованием, в срок не позднее чем три месяца после завершения эксплуатации объекта электросетевого хозяйства, указанного в пункте 2 настоящего постановления.

9. Комитету по управлению муниципальным имуществом города Пскова (Кузнецова Е.В.) в течение пяти рабочих дней со дня принятия настоящего постановления направить копию настоящего постановления с приложением утвержденной схемы расположения границ публичного сервитута:

9.1 в Управление Федеральной службы государственной регистрации, кадастра и картографии по Псковской области;


9.2 Публичному акционерному обществу «Россети Северо-Запад» (ИНН 7802312751, ОГРН 1047855175785).

10. Разместить настоящее постановление на официальном сайте муниципального образования «Город Псков» в сети «Интернет».

11. Публичный сервитут считается установленным со дня внесения сведений о нем в Единый государственный реестр недвижимости.

12. Контроль за исполнением настоящего постановления возложить на заместителя Главы города Пскова Ульянова А.М.

Глава города Пскова



Б.А. Елкин

СХЕМА ГРАНИЦ РАЗМЕЩЕНИЯ ПУБЛИЧНОГО СЕРВИТУТА

Объект КЛ-0,4 кВ ТП-626 КР Рокосовского 10 - КР Рокосовского 12; КР Рокосовского 12 - Рокосс 14; опора №91 Коммунальная - опора №19 Рокоссовского; УО Рокосс 2,4,6

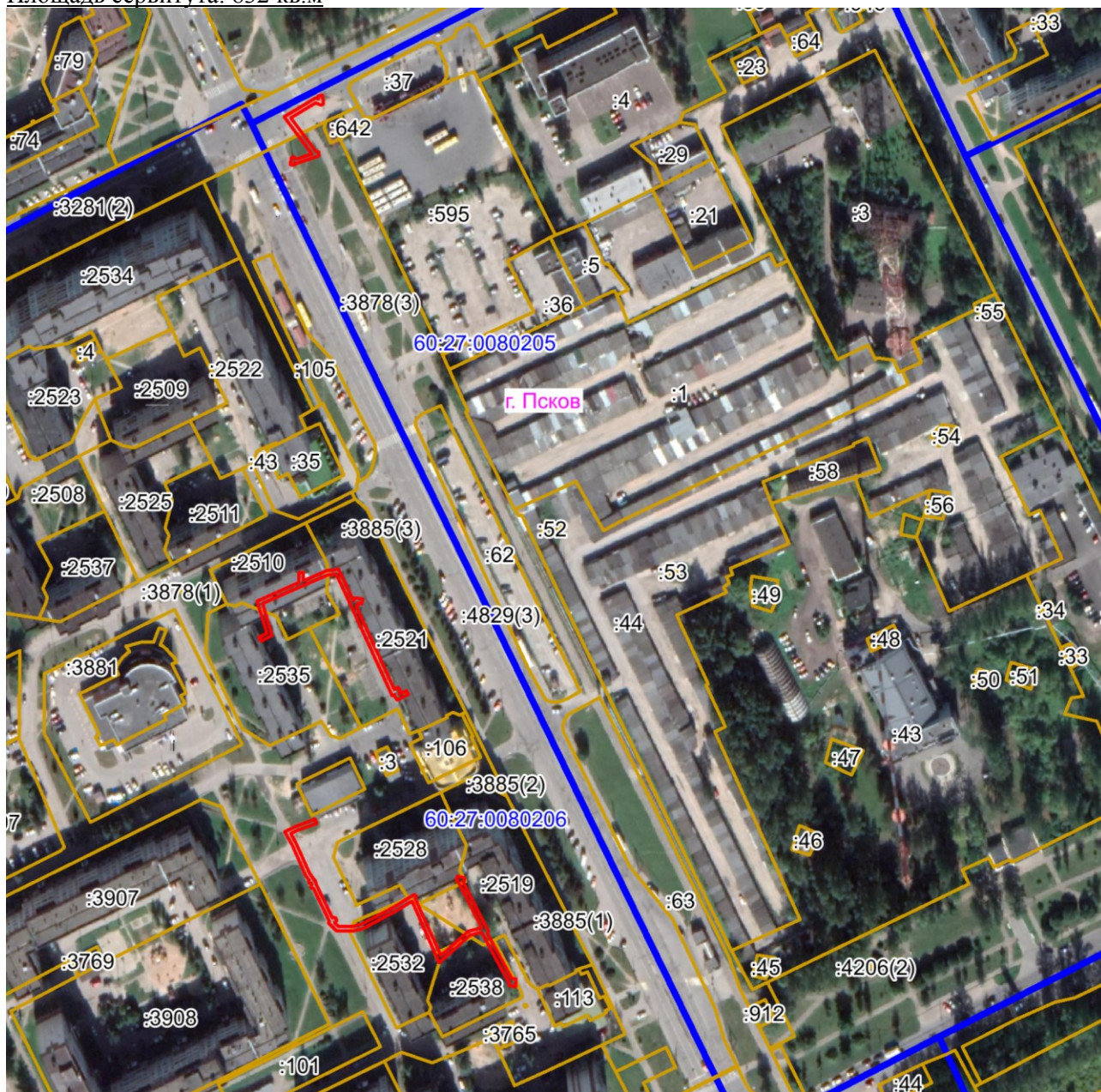
Местоположение: Псковская область, г. Псков.

Кадастровые кварталы: 60:27:0080206

Кадастровые номера земельных участков: 60:27:0080206:2510; 60:27:0080206:2528;
60:27:0080206:2519; 60:27:0080206:2521; 60:27:0000000:3281; 60:27:0080206:2532;
60:27:0080206:2535; 60:27:0080206:2538; 60:27:0000000:4829

Система координат: МСК-60 (Зона 1)

Площадь сервитута: 832 кв.м



Масштаб 1:3000

Используемые условные знаки и обозначения:

— Граница публичного сервитута

Каталог координат:

КЛ-0,4 кВ ТП-626 КР Рокосовского 10 - КР Рокосовского12;КР Рокосовского 12 - Рокосс14;опора №91 Коммунальная - опора №19 Рокосовского;УО Рокосс 2,4,6			
Номер угла	X, м	Y, м	Средняя квадратическая погрешность характерной точки
1	499396,12	1269399,83	0,1
2	499393,71	1269394,70	0,1
3	499395,64	1269393,47	0,1
4	499396,23	1269393,55	0,1
5	499395,59	1269392,40	0,1
6	499435,92	1269373,80	0,1
7	499451,36	1269366,68	0,1
8	499450,91	1269364,60	0,1
9	499450,84	1269362,74	0,1
10	499445,28	1269349,75	0,1
11	499437,77	1269332,95	0,1
12	499423,16	1269337,28	0,1
13	499420,49	1269332,22	0,1
14	499422,26	1269331,29	0,1
15	499424,16	1269334,90	0,1
16	499438,88	1269330,53	0,1
17	499447,44	1269349,64	0,1
18	499451,83	1269349,66	0,1
19	499451,82	1269351,74	0,1
20	499448,32	1269351,75	0,1
21	499452,84	1269362,30	0,1
22	499452,91	1269364,35	0,1
23	499453,66	1269367,82	0,1
24	499438,96	1269374,60	0,1
25	499440,46	1269375,15	0,1
26	499439,84	1269378,98	0,1
27	499437,55	1269378,48	0,1
28	499437,95	1269376,68	0,1
29	499436,87	1269376,37	0,1
30	499436,53	1269375,75	0,1
31	499398,39	1269393,30	0,1
32	499399,43	1269395,17	0,1
33	499398,40	1269395,86	0,1
34	499396,34	1269395,58	0,1
35	499397,93	1269398,98	0,1
1	499396,12	1269399,83	0,1
36	499313,11	1269422,21	0,1
37	499312,35	1269425,60	0,1
38	499310,91	1269425,42	0,1
39	499310,69	1269424,93	0,1
40	499288,05	1269436,58	0,1
41	499286,96	1269436,02	0,1
42	499266,91	1269447,02	0,1

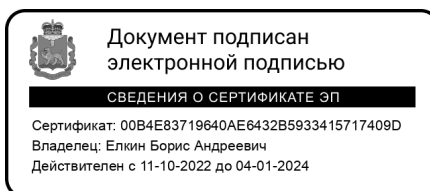
КЛ-0,4 кВ ТП-626 КР Рокосовского 10 - КР Рокосовского12;КР Рокоссовского 12 - Рокосс14;опора №91 Коммунальная - опора №19 Рокоссовского;УО Рокосс 2,4,6

Номер угла	X, м	Y, м	Средняя квадратическая погрешность характерной точки
43	499266,24	1269447,44	0,1
44	499266,14	1269449,13	0,1
45	499262,67	1269448,94	0,1
46	499263,21	1269446,14	0,1
47	499264,72	1269446,00	0,1
48	499271,74	1269441,83	0,1
49	499272,86	1269441,36	0,1
50	499285,91	1269434,15	0,1
51	499287,56	1269433,41	0,1
52	499286,30	1269428,24	0,1
53	499273,55	1269413,89	0,1
54	499301,73	1269401,37	0,1
55	499297,36	1269394,26	0,1
56	499291,60	1269383,34	0,1
57	499289,36	1269379,08	0,1
58	499288,59	1269376,29	0,1
59	499288,16	1269374,16	0,1
60	499287,94	1269367,24	0,1
61	499288,91	1269366,32	0,1
62	499291,73	1269363,19	0,1
63	499292,27	1269363,65	0,1
64	499307,47	1269356,40	0,1
65	499307,54	1269355,43	0,1
66	499308,42	1269355,04	0,1
67	499309,45	1269355,42	0,1
68	499309,75	1269355,32	0,1
69	499310,24	1269354,28	0,1
70	499310,95	1269353,97	0,1
71	499311,41	1269354,20	0,1
72	499313,35	1269352,80	0,1
73	499327,06	1269346,70	0,1
74	499333,58	1269343,19	0,1
75	499336,05	1269348,44	0,1
76	499339,23	1269357,04	0,1
77	499337,35	1269357,74	0,1
78	499334,21	1269349,22	0,1
79	499332,66	1269345,95	0,1
80	499327,94	1269348,50	0,1
81	499314,35	1269354,54	0,1
82	499311,59	1269356,52	0,1
83	499311,20	1269356,94	0,1
84	499309,40	1269357,69	0,1
85	499294,15	1269364,97	0,1
86	499294,07	1269366,36	0,1
87	499292,91	1269366,89	0,1

КЛ-0,4 кВ ТП-626 КР Рокосовского 10 - КР Рокосовского12;КР Рокоссовского 12 - Рокосс14;опора №91 Коммунальная - опора №19 Рокоссовского;УО Рокосс 2,4,6

Номер угла	X, м	Y, м	Средняя квадратическая погрешность характерной точки
88	499291,91	1269365,99	0,1
89	499290,34	1269367,72	0,1
90	499289,97	1269368,08	0,1
91	499290,15	1269373,92	0,1
92	499290,54	1269375,83	0,1
93	499291,23	1269378,34	0,1
94	499293,38	1269382,41	0,1
95	499299,10	1269393,27	0,1
96	499304,75	1269402,45	0,1
97	499303,65	1269403,45	0,1
98	499302,83	1269403,06	0,1
99	499276,86	1269414,61	0,1
100	499288,12	1269427,28	0,1
101	499289,66	1269433,50	0,1
102	499311,00	1269422,52	0,1
103	499311,16	1269421,76	0,1
36	499313,11	1269422,21	0,1
104	499669,63	1269358,26	0,1
105	499669,97	1269360,24	0,1
106	499666,13	1269360,90	0,1
107	499665,45	1269359,92	0,1
108	499666,60	1269357,44	0,1
109	499659,71	1269345,77	0,1
110	499644,34	1269357,37	0,1
111	499643,84	1269358,85	0,1
112	499642,51	1269358,88	0,1
113	499641,79	1269357,49	0,1
114	499638,83	1269348,37	0,1
115	499639,14	1269347,79	0,1
116	499638,06	1269347,65	0,1
117	499638,32	1269345,67	0,1
118	499641,50	1269346,08	0,1
119	499641,84	1269347,03	0,1
120	499641,00	1269348,58	0,1
121	499643,29	1269355,64	0,1
122	499660,29	1269342,83	0,1
123	499668,86	1269357,34	0,1
124	499668,32	1269358,49	0,1
104	499669,63	1269358,26	0,1

Глава города Пскова



Б.А. Елкин