



АДМИНИСТРАЦИЯ ГОРОДА ПСКОВА
ПОСТАНОВЛЕНИЕ

от 16.08.2023 № 1626

г. Псков

Об установлении публичного сервитута для размещения объекта электросетевого хозяйства «КЛ-0,4 кВ ТП-204 КНО-2122 - опоры уличного освещения; ТП-204 - опора уличного освещения по ул. Советской; Освещение наб. р.Великой у «Дубков» в границах кадастрового квартала 60:27:0010323 и земельных участков с кадастровыми номерами 60:27:0010323:42; 60:27:0010323:22; 60:27:0000000:2347

В соответствии со статьей 23, пунктом 1 статьи 39.37, подпунктом 4 статьи 39.38, статьей 39.39, пунктом 1 статьи 39.40, статьями 39.41, 39.42, 39.43, пунктом 1 статьи 39.45 Земельного кодекса Российской Федерации, пунктом 3, 4 статьи 3.6 Федерального закона от 25.10.2001 № 137-ФЗ «О введении в действие Земельного кодекса Российской Федерации», Федеральным законом от 06.10.2003 № 131-ФЗ «Об общих принципах организации местного самоуправления в Российской Федерации», Положением о распределении полномочий органов местного самоуправления муниципального образования «Город Псков», утвержденным решением Псковской городской Думы от 16.12.2016 № 2161, на основании ходатайства от 29.06.2023 и заявления (исх. № 223/23 - ПКБСЗ от 12.07.2023; вх. № КУМИ-01-5837 от 12.07.2023) Публичного акционерного общества «Россети Северо-Запад» (ИНН 7802312751, ОГРН 1047855175785), поданных Головановой Д.С. по доверенности № 60/33-н/60-2023-2-283 от 28.03.2023, удостоверенной нотариусом нотариального округа города Пскова и Псковского района Псковской области Семеновой Н.А., и схемы расположения границ публичного сервитута на кадастровом плане территории, руководствуясь статьями 28, 32 Устава муниципального образования «Город Псков», Администрация города Пскова

ПОСТАНОВЛЯЕТ:

1. Установить в пользу Публичного акционерного общества «Россети Северо-Запад» (ИНН 7802312751, ОГРН 1047855175785) публичный сервитут площадью 187 кв. м в отношении земельных участков в границах кадастрового квартала 60:27:0010323 и земельных участков с кадастровыми номерами:

60:27:0010323:22 с местоположением: Псковская область, г. Псков, ул. Советская, д. 15; 60:27:0010323:42 с местоположением: Псковская область, г. Псков; 60:27:0000000:2347 с местоположением: Псковская область, г. Псков, ул. Советская и утвердить границу публичного сервитута согласно приложению к настоящему постановлению.

2. Цель установления публичного сервитута: размещение в целях эксплуатации объекта электросетевого хозяйства «КЛ-0,4 кВ ТП-204 КНО-2122 - опоры уличного освещения; ТП-204 - опора уличного освещения по ул. Советской; Освещение наб. р.Великой у "Дубков"» и его неотъемлемых технологических частей, необходимых для организации электроснабжения населения.

3. Срок публичного сервитута: 49 (сорок девять) лет.

4. Срок, в течение которого, в соответствии с расчетом заявителя, использование земельных участков (их частей) и (или) расположенных на них объектов недвижимости в соответствии с их разрешенным использованием будет, в соответствии с подпунктом 4 пункта 1 статьи 39.41 Земельного кодекса Российской Федерации, невозможно или существенно затруднено (при возникновении таких обстоятельств) – от 3 до 60 дней.

5. Порядок установления зон с особыми условиями использования территорий и содержание ограничений прав на земельные участки в границах таких зон установлен постановлением Правительства Российской Федерации от 24.02.2009 № 160 «О порядке установления охранных зон объектов электросетевого хозяйства и особых условий использования земельных участков, расположенных в границах таких зон».

6. Плата за публичный сервитут не устанавливается.

7. График проведения работ при осуществлении деятельности, для обеспечения которой устанавливается публичный сервитут: при отсутствии аварийных ситуаций, капитальный ремонт объекта электросетевого хозяйства производится с предварительным уведомлением собственников (землепользователей, землевладельцев, арендаторов) земельных участков 1 раз в 10 лет (продолжительность не превышает три месяца для земельных участков, предназначенных для жилищного строительства (в том числе индивидуального жилищного строительства), ведения личного подсобного хозяйства, садоводства, огородничества; не превышает один год - в отношении иных земельных участков).

8. Публичное акционерное общество «Россети Северо-Запад» обязано привести земельный участок в состояние, пригодное для его использования в соответствии с разрешенным использованием, в срок не позднее чем три месяца после завершения эксплуатации объекта электросетевого хозяйства, указанного в пункте 2 настоящего постановления.

9. Комитету по управлению муниципальным имуществом города Пскова (Кузнецова Е.В.) в течение пяти рабочих дней со дня принятия настоящего постановления направить копию настоящего постановления с приложением утвержденной схемы расположения границ публичного сервитута:

9.1 в Управление Федеральной службы государственной регистрации,

кадастра и картографии по Псковской области;

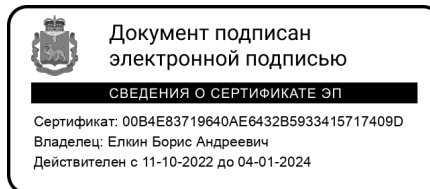
9.2 Публичному акционерному обществу «Россети Северо-Запад» (ИНН 7802312751, ОГРН 1047855175785).

10. Разместить настоящее постановление на официальном сайте муниципального образования «Город Псков» в сети «Интернет».

11. Публичный сервитут считается установленным со дня внесения сведений о нем в Единый государственный реестр недвижимости.

12. Контроль за исполнением настоящего постановления возложить на заместителя Главы города Пскова Ульянова А.М.

Глава города Пскова



Б.А. Елкин

СХЕМА ГРАНИЦ РАЗМЕЩЕНИЯ ПУБЛИЧНОГО СЕРВИТУТА

Объект: КЛ-0,4 кВ ТП-204 КНО-2122 - опоры уличного освещения; ТП-204 - опора уличного освещения по ул. Советской; Освещение наб. р.Великой у "Дубков"

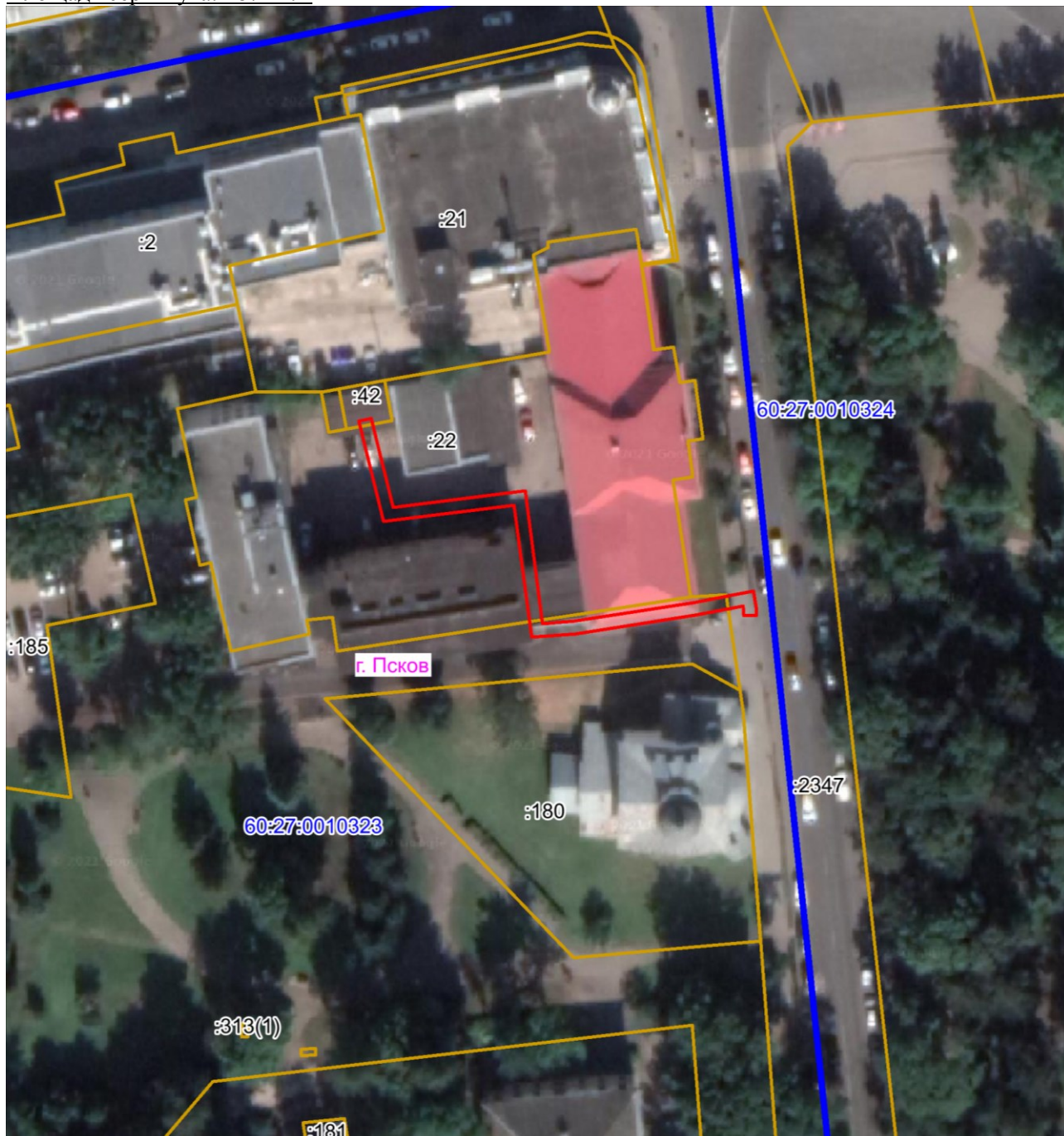
Местоположение: Псковская область, г. Псков.

Кадастровые кварталы: 60:27:0010323

Кадастровые номера земельных участков: 60:27:0010323:42; 60:27:0010323:22; 60:27:0000000:2347

Система координат: МСК-60 (Зона 1)

Площадь сервитута: 187 кв.м



Масштаб 1:1000


Используемые условные знаки и обозначения:

— Граница публичного сервитута

Каталог координат:

КЛ-0,4 кВ ТП-204 КНО-2122 - опоры уличного освещения; ТП-204 - опора уличного освещения по ул. Советской; Освещение наб. р.Великой у "Дубков"			
Номер угла	X, м	Y, м	Средняя квадратическая погрешность характерной точки
1	499920,41	1272911,50	0,1
2	499920,89	1272913,44	0,1
3	499906,83	1272916,93	0,1
4	499909,41	1272937,75	0,1
5	499888,48	1272940,47	0,1
6	499888,85	1272945,46	0,1
7	499891,72	1272964,15	0,1
8	499893,58	1272973,71	0,1
9	499891,08	1272974,13	0,1
10	499889,81	1272974,19	0,1
11	499889,71	1272972,19	0,1
12	499890,86	1272972,14	0,1
13	499891,22	1272972,08	0,1
14	499889,76	1272964,49	0,1
15	499886,86	1272945,69	0,1
16	499886,35	1272938,73	0,1
17	499907,17	1272936,01	0,1
18	499904,63	1272915,42	0,1
1	499920,41	1272911,50	0,1

Глава города Пскова



Документ подписан
электронной подписью

СВЕДЕНИЯ О СЕРТИФИКАТЕ ЭП

Сертификат: 00B4E83719640AE6432B5933415717409D
 Владелец: Елкин Борис Андреевич
 Действителен с 11-10-2022 до 04-01-2024

Б.А. Елкин