



АДМИНИСТРАЦИЯ ГОРОДА ПСКОВА  
**ПОСТАНОВЛЕНИЕ**

от 10.10.2023 № 2193

г. Псков

Об установлении публичного сервитута для размещения объекта электросетевого хозяйства «КЛ-0,4 кВ ТП №60-опУО в д/с Радуга; ТП60-д.39 ул.Труда к.1,к.2; перем.д.39 с КР на КР,перем.д.30 с КР в дом,перем.д.39 от д. В КР; Текстильд.2-Труда39» в границах кадастрового квартала 60:27:0060315 и земельных участков с кадастровыми номерами 60:27:0060315:29 в составе единого землепользования 60:27:0000000:7, 60:27:0060315:1405; 60:27:0060315:28; 60:27:0060315:53; 60:27:0060315:1417

В соответствии со статьей 23, пунктом 1 статьи 39.37, подпунктом 4 статьи 39.38, статьей 39.39, пунктом 1 статьи 39.40, статьями 39.41, 39.42, 39.43, пунктом 1 статьи 39.45 Земельного кодекса Российской Федерации, пунктом 3, 4 статьи 3.6 Федерального закона от 25.10.2001 № 137-ФЗ «О введении в действие Земельного кодекса Российской Федерации», Федеральным законом от 06.10.2003 № 131-ФЗ «Об общих принципах организации местного самоуправления в Российской Федерации», Положением о распределении полномочий органов местного самоуправления муниципального образования «Город Псков», утвержденным решением Псковской городской Думы от 16.12.2016 № 2161, на основании ходатайства от 07.08.2023 и заявления (исх. № 428/23 - ПКБСЗ от 08.08.2023; вх. № КУМИ-01-7117 от 09.08.2023) Публичного акционерного общества «Россети Северо-Запад» (ИНН 7802312751, ОГРН 1047855175785), поданных Головановой Д.С. по доверенности № 60/33-н/60-2023-2-708 от 19.07.2023, удостоверенной нотариусом нотариального округа города Пскова и Псковского района Псковской области Семеновой Н.А., и схемы расположения границ публичного сервитута на кадастровом плане территории, руководствуясь статьями 28, 32 Устава муниципального образования «Город Псков», Администрация города Пскова

**ПОСТАНОВЛЯЕТ:**

1. Установить в пользу Публичного акционерного общества «Россети Северо-Запад» (ИНН 7802312751, ОГРН 1047855175785) публичный сервитут

площадью 887 кв. м в отношении земельных участков в границах кадастрового квартала 60:27:0060315 и земельных участков с кадастровыми номерами: 60:27:0060315:29 в составе единого землепользования 60:27:0000000:7 с местоположением: Псковская область, г. Псков; 60:27:0060315:1405 с местоположением: Псковская обл., г. Псков, ул. Текстильная, дом 4; 60:27:0060315:28 с местоположением: Псковская область, г. Псков, ул. Труда, д. 41; 60:27:0060315:53 с местоположением: обл. Псковская, г. Псков, ул. Труда, дом 39; 60:27:0060315:1417 с местоположением: Псковская обл., г. Псков, ул. Текстильная, д. 2 и утвердить границу публичного сервитута согласно приложению к настоящему постановлению.

2. Цель установления публичного сервитута: размещение в целях эксплуатации объекта электросетевого хозяйства «КЛ-0,4 кВ ТП №60-опУО в д/с Радуга; ТП60-д.39 ул.Труда к.1,к.2; перем.д.39 с КР на КР,перем.д.30 с КР в дом,перем.д.39 от д. В КР; Текстильд.2-Труда39» и его неотъемлемых технологических частей, необходимых для организации электроснабжения населения.

3. Срок публичного сервитута: 49 (сорок девять) лет.

4. Срок, в течение которого, в соответствии с расчетом заявителя, использование земельных участков (их частей) и (или) расположенных на них объектов недвижимости в соответствии с их разрешенным использованием будет, в соответствии с подпунктом 4 пункта 1 статьи 39.41 Земельного кодекса Российской Федерации, невозможно или существенно затруднено (при возникновении таких обстоятельств) – от 3 до 60 дней.

5. Порядок установления зон с особыми условиями использования территорий и содержание ограничений прав на земельные участки в границах таких зон установлен постановлением Правительства Российской Федерации от 24.02.2009 № 160 «О порядке установления охранных зон объектов электросетевого хозяйства и особых условий использования земельных участков, расположенных в границах таких зон».

6. Плата за публичный сервитут не устанавливается.

7. График проведения работ при осуществлении деятельности, для обеспечения которой устанавливается публичный сервитут: при отсутствии аварийных ситуаций, капитальный ремонт объекта электросетевого хозяйства производится с предварительным уведомлением собственников (землепользователей, землевладельцев, арендаторов) земельных участков 1 раз в 10 лет (продолжительность не превышает три месяца для земельных участков, предназначенных для жилищного строительства (в том числе индивидуального жилищного строительства), ведения личного подсобного хозяйства, садоводства, огородничества; не превышает один год - в отношении иных земельных участков).

8. Публичное акционерное общество «Россети Северо-Запад» обязано привести земельный участок в состояние, пригодное для его использования в соответствии с разрешенным использованием, в срок не позднее чем три месяца после завершения эксплуатации объекта электросетевого хозяйства, указанного в пункте 2 настоящего постановления.

9. Комитету по управлению муниципальным имуществом города Пскова

(Кузнецова Е.В.) в течение пяти рабочих дней со дня принятия настоящего постановления направить копию настоящего постановления с приложением утвержденной схемы расположения границ публичного сервитута:

9.1 в Управление Федеральной службы государственной регистрации, кадастра и картографии по Псковской области;

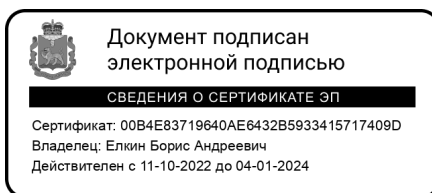
9.2 Публичному акционерному обществу «Россети Северо-Запад» (ИНН 7802312751, ОГРН 1047855175785).

10. Разместить настоящее постановление на официальном сайте муниципального образования «Город Псков» в сети «Интернет».

11. Публичный сервитут считается установленным со дня внесения сведений о нем в Единый государственный реестр недвижимости.

12. Контроль за исполнением настоящего постановления возложить на заместителя Главы Администрации города Пскова Ульянова А.М.

Глава города Пскова



Б.А. Елкин

### СХЕМА ГРАНИЦ РАЗМЕЩЕНИЯ ПУБЛИЧНОГО СЕРВИТУТА

Объект: КЛ-0,4 кВ ТП №60-опУО в д/с Радуга; ТП60-д.39 ул.Труда к.1,к.2; перем.д.39 с КР на КР,перем.д.30 с КР в дом,перем.д.39 от д. В КР; Текстильд.2-Труда39

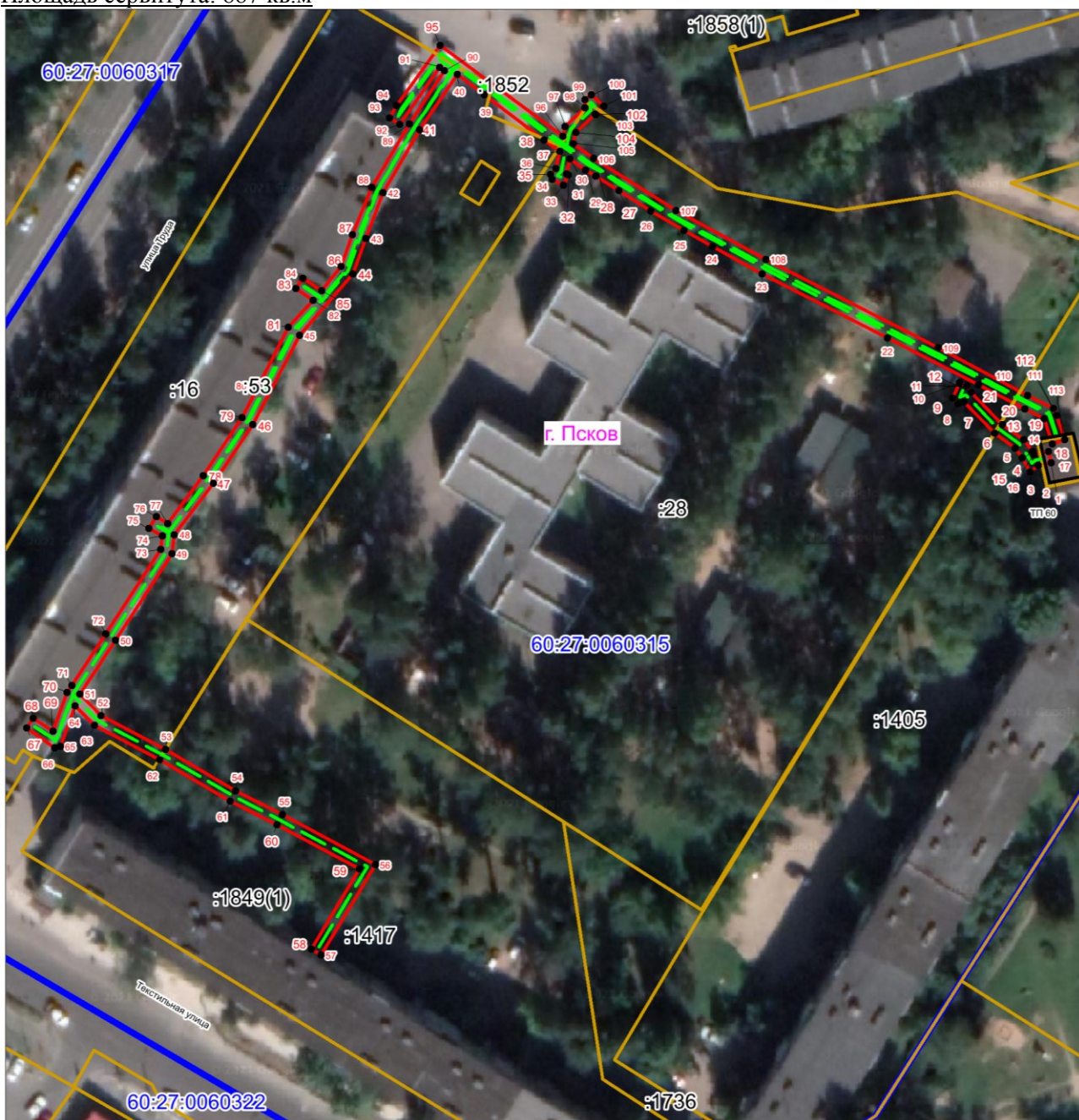
Местоположение: Псковская область, г. Псков.

Кадастровые кварталы: 60:27:0060315

Кадастровые номера земельных участков: 60:27:0060315:29 в составе единого землепользования 60:27:0000000:7; 60:27:0060315:1405; 60:27:0060315:28; 60:27:0060315:53; 60:27:0060315:1417.

Система координат: МСК-60 (Зона 1)

Площадь сервитута: 887 кв.м



Масштаб 1:1500

Используемые условные знаки и обозначения:

— Граница публичного сервитута

Каталог координат:

<b>КЛ-0,4 кВ ТП №60-опУО в д/с Радуга; ТП60-д.39 ул.Труда к.1,к.2; перем.д.39 с КР на КР,перем.д.30 с КР в дом,перем.д.39 от д. В КР; Текстильд.2-Труда39</b>			
<b>Номер угла</b>	<b>X, м</b>	<b>Y, м</b>	<b>Средняя квадратическая погрешность характерной точки</b>
1	501912.63	1273760.45	0,1
2	501912.11	1273758.23	0,1
3	501911.06	1273756.83	0,1
4	501913.49	1273755.48	0,1
5	501915.16	1273754.26	0,1
6	501917.7	1273750.67	0,1
7	501923.17	1273745.38	0,1
8	501922.82	1273744.34	0,1
9	501923.8	1273743.44	0,1
10	501926.47	1273744.67	0,1
11	501925.92	1273745.86	0,1
12	501924.8	1273746.6	0,1
13	501919.22	1273751.98	0,1
14	501916.6	1273755.68	0,1
15	501914.57	1273757.17	0,1
16	501914	1273757.49	0,1
17	501914.58	1273760	0,1
1	501912.63	1273760.45	0,1
			0,1
18	501915.88	1273760.68	0,1
19	501920.22	1273759.25	0,1
20	501921.93	1273755.9	0,1
21	501926.09	1273747.91	0,1
22	501934.19	1273732.18	0,1
23	501945.29	1273710.51	0,1
24	501950.07	1273701.93	0,1
25	501952.81	1273696.93	0,1
26	501956.24	1273691.2	0,1
27	501959.73	1273685.66	0,1
28	501962.29	1273681.7	0,1
29	501963.3	1273679.91	0,1
30	501965.26	1273677.22	0,1
31	501962.64	1273676.63	0,1
32	501962.46	1273676.98	0,1
33	501960.68	1273676.06	0,1
34	501961.66	1273674.17	0,1
35	501962.57	1273673.89	0,1
36	501963.57	1273674.78	0,1
37	501966.53	1273675.45	0,1
38	501968.46	1273672.79	0,1
39	501976.29	1273662.38	0,1
40	501979.85	1273657.78	0,1

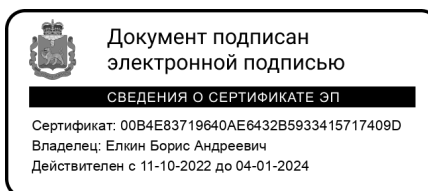
**КЛ-0,4 кВ ТП №60-опУО в д/с Радуга; ТП60-д.39 ул.Труда к.1,к.2; перем.д.39 с КР на КР,перем.д.30 с КР в дом,перем.д.39 от д. В КР; Текстильд.2-Труда39**

<b>Номер угла</b>	<b>X, м</b>	<b>Y, м</b>	<b>Средняя квадратическая погрешность характерной точки</b>
41	501970.22	1273651.23	0,1
42	501959.32	1273644.92	0,1
43	501951.48	1273641.93	0,1
44	501945.32	1273639.7	0,1
45	501934.64	1273630.45	0,1
46	501919.19	1273622.38	0,1
47	501909.08	1273615.53	0,1
48	501900.15	1273608.81	0,1
49	501896.91	1273608.4	0,1
50	501881.9	1273598.58	0,1
51	501872.59	1273592.47	0,1
52	501868.83	1273596.15	0,1
53	501862.95	1273607.26	0,1
54	501855.84	1273619.38	0,1
55	501851.71	1273627.5	0,1
56	501843.07	1273643.63	0,1
57	501827.41	1273634.18	0,1
58	501828.44	1273632.47	0,1
59	501842.29	1273640.83	0,1
60	501849.94	1273626.56	0,1
61	501854.08	1273618.42	0,1
62	501861.2	1273606.29	0,1
63	501867.21	1273594.94	0,1
64	501870.56	1273591.66	0,1
65	501863.52	1273589.08	0,1
66	501863.29	1273588.08	0,1
67	501866.66	1273583.24	0,1
68	501868.35	1273584.36	0,1
69	501866.1	1273587.78	0,1
70	501872.87	1273590.26	0,1
71	501874.05	1273591.04	0,1
72	501883	1273596.91	0,1
73	501897.63	1273606.47	0,1
74	501899.92	1273606.76	0,1
75	501901.23	1273604.41	0,1
76	501903.32	1273605.66	0,1
77	501902.07	1273607.67	0,1
78	501910.41	1273613.79	0,1
79	501920.41	1273620.53	0,1
80	501925.44	1273623.12	0,1
81	501936.08	1273628.48	0,1
82	501940.77	1273632.82	0,1
83	501942.77	1273629.81	0,1
84	501944.58	1273631	0,1
85	501942.42	1273634.26	0,1

**КЛ-0,4 кВ ТП №60-опУО в д/с Радуга; ТП60-д.39 ул.Труда к.1,к.2; перем.д.39 с КР на КР,перем.д.30 с КР в дом,перем.д.39 от д. В КР; Текстильд.2-Труда39**

Номер угла	X, м	Y, м	Средняя квадратическая погрешность характерной точки
86	501946.58	1273637.62	0,1
87	501952.14	1273639.56	0,1
88	501960.3	1273642.99	0,1
89	501971.29	1273649.44	0,1
90	501980.53	1273655.52	0,1
91	501981.09	1273654.72	0,1
92	501971.16	1273647.77	0,1
93	501972.28	1273646	0,1
94	501974.41	1273647.26	0,1
95	501984.86	1273654.73	0,1
96	501969.16	1273676.04	0,1
97	501970.84	1273676.42	0,1
98	501974.11	1273679.87	0,1
99	501975.47	1273679.87	0,1
100	501976.29	1273680.92	0,1
101	501974.36	1273683.04	0,1
102	501972.88	1273681.7	0,1
103	501972.98	1273681.59	0,1
104	501969.82	1273678.24	0,1
105	501967.86	1273677.8	0,1
106	501965.28	1273681.3	0,1
107	501956.26	1273695.56	0,1
108	501947.85	1273711.15	0,1
109	501932.57	1273740.88	0,1
110	501924.28	1273756.33	0,1
111	501922.01	1273760.86	0,1
112	501920.78	1273761.41	0,1
113	501916.59	1273762.8	0,1
18	501915.88	1273760.68	0,1

Глава города Пскова



Б.А. Елкин