



АДМИНИСТРАЦИЯ ГОРОДА ПСКОВА
ПОСТАНОВЛЕНИЕ

от 17.10.2023 № 2334

г. Псков

Об установлении публичного сервитута для размещения объекта электросетевого хозяйства «КЛ-0,4 кВ ТП №87 - ВЛ-0,4 кВ» в границах кадастрового квартала 60:27:0060404 и земельных участков с кадастровыми номерами 60:27:0060404:16; 60:27:0060404:1189; 60:27:0060404:1190; 60:27:0060404:904; 60:27:0060404:35

В соответствии со статьей 23, пунктом 1 статьи 39.37, подпунктом 4 статьи 39.38, статьей 39.39, пунктом 1 статьи 39.40, статьями 39.41, 39.42, 39.43, пунктом 1 статьи 39.45 Земельного кодекса Российской Федерации, пунктом 3, 4 статьи 3.6 Федерального закона от 25.10.2001 № 137-ФЗ «О введении в действие Земельного кодекса Российской Федерации», Федеральным законом от 06.10.2003 № 131-ФЗ «Об общих принципах организации местного самоуправления в Российской Федерации», Положением о распределении полномочий органов местного самоуправления муниципального образования «Город Псков», утвержденным решением Псковской городской Думы от 16.12.2016 № 2161, на основании ходатайства от 01.08.2023 и заявления (исх. № 452/23 - ПКБСЗ от 09.08.2023; вх. № КУМИ-01-7236 от 09.08.2023) Публичного акционерного общества «Россети Северо-Запад» (ИНН 7802312751, ОГРН 1047855175785), поданных Головановой Д.С. по доверенности № 60/33-н/60-2023-2-708 от 19.07.2023, удостоверенной нотариусом нотариального округа города Пскова и Псковского района Псковской области Семеновой Н.А., и схемы расположения границ публичного сервитута на кадастровом плане территории, руководствуясь статьями 28, 32 Устава муниципального образования «Город Псков», Администрация города Пскова

ПОСТАНОВЛЯЕТ:

1. Установить в пользу Публичного акционерного общества «Россети Северо-Запад» (ИНН 7802312751, ОГРН 1047855175785) публичный сервитут площадью 501 кв. м в отношении земельных участков в границах кадастрового квартала 60:27:0060404 и земельных участков с кадастровыми номерами:

60:27:0060404:1189 с местоположением: Псковская область, г. Псков, ул. Инженерная, д. 12; 60:27:0060404:1190 с местоположением: Псковская область, г. Псков, ул. Инженерная, д. 12; 60:27:0060404:16 с местоположением: Псковская область, г. Псков; 60:27:0060404:904 с местоположением: Псковская область, г. Псков, ул. Инженерная, д. 14; 60:27:0060404:35 с местоположением: Псковская область, г. Псков, ул. Индустриальная, д. 4А и утвердить границу публичного сервитута согласно приложению к настоящему постановлению.

2. Цель установления публичного сервитута: размещение в целях эксплуатации объекта электросетевого хозяйства «КЛ-0,4 кВ ТП №87 - ВЛ-0,4 кВ» и его неотъемлемых технологических частей, необходимых для организации электроснабжения населения.

3. Срок публичного сервитута: 49 (сорок девять) лет.

4. Срок, в течение которого, в соответствии с расчетом заявителя, использование земельных участков (их частей) и (или) расположенных на них объектов недвижимости в соответствии с их разрешенным использованием будет, в соответствии с подпунктом 4 пункта 1 статьи 39.41 Земельного кодекса Российской Федерации, невозможно или существенно затруднено (при возникновении таких обстоятельств) – от 3 до 60 дней.

5. Порядок установления зон с особыми условиями использования территорий и содержание ограничений прав на земельные участки в границах таких зон установлен постановлением Правительства Российской Федерации от 24.02.2009 № 160 «О порядке установления охранных зон объектов электросетевого хозяйства и особых условий использования земельных участков, расположенных в границах таких зон».

6. Плата за публичный сервитут не устанавливается.

7. График проведения работ при осуществлении деятельности, для обеспечения которой устанавливается публичный сервитут: при отсутствии аварийных ситуаций, капитальный ремонт объекта электросетевого хозяйства производится с предварительным уведомлением собственников (землепользователей, землевладельцев, арендаторов) земельных участков 1 раз в 10 лет (продолжительность не превышает три месяца для земельных участков, предназначенных для жилищного строительства (в том числе индивидуального жилищного строительства), ведения личного подсобного хозяйства, садоводства, огородничества; не превышает один год - в отношении иных земельных участков).

8. Публичное акционерное общество «Россети Северо-Запад» обязано привести земельный участок в состояние, пригодное для его использования в соответствии с разрешенным использованием, в срок не позднее чем три месяца после завершения эксплуатации объекта электросетевого хозяйства, указанного в пункте 2 настоящего постановления.

9. Комитету по управлению муниципальным имуществом города Пскова (Кузнецова Е.В.) в течение пяти рабочих дней со дня принятия настоящего постановления направить копию настоящего постановления с приложением утвержденной схемы расположения границ публичного сервитута:

9.1 в Управление Федеральной службы государственной регистрации,

кадастра и картографии по Псковской области;

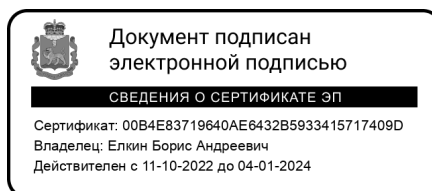
9.2 Публичному акционерному обществу «Россети Северо-Запад» (ИНН 7802312751, ОГРН 1047855175785).

10. Разместить настоящее постановление на официальном сайте муниципального образования «Город Псков» в сети «Интернет».

11. Публичный сервитут считается установленным со дня внесения сведений о нем в Единый государственный реестр недвижимости.

12. Контроль за исполнением настоящего постановления возложить на заместителя Главы Администрации города Пскова Ульянова А.М.

Глава города Пскова



Б.А. Елкин

СХЕМА ГРАНИЦ РАЗМЕЩЕНИЯ ПУБЛИЧНОГО СЕРВИТУТА

Объект: КЛ-0,4 кВ ТП №87 - ВЛ-0,4 кВ

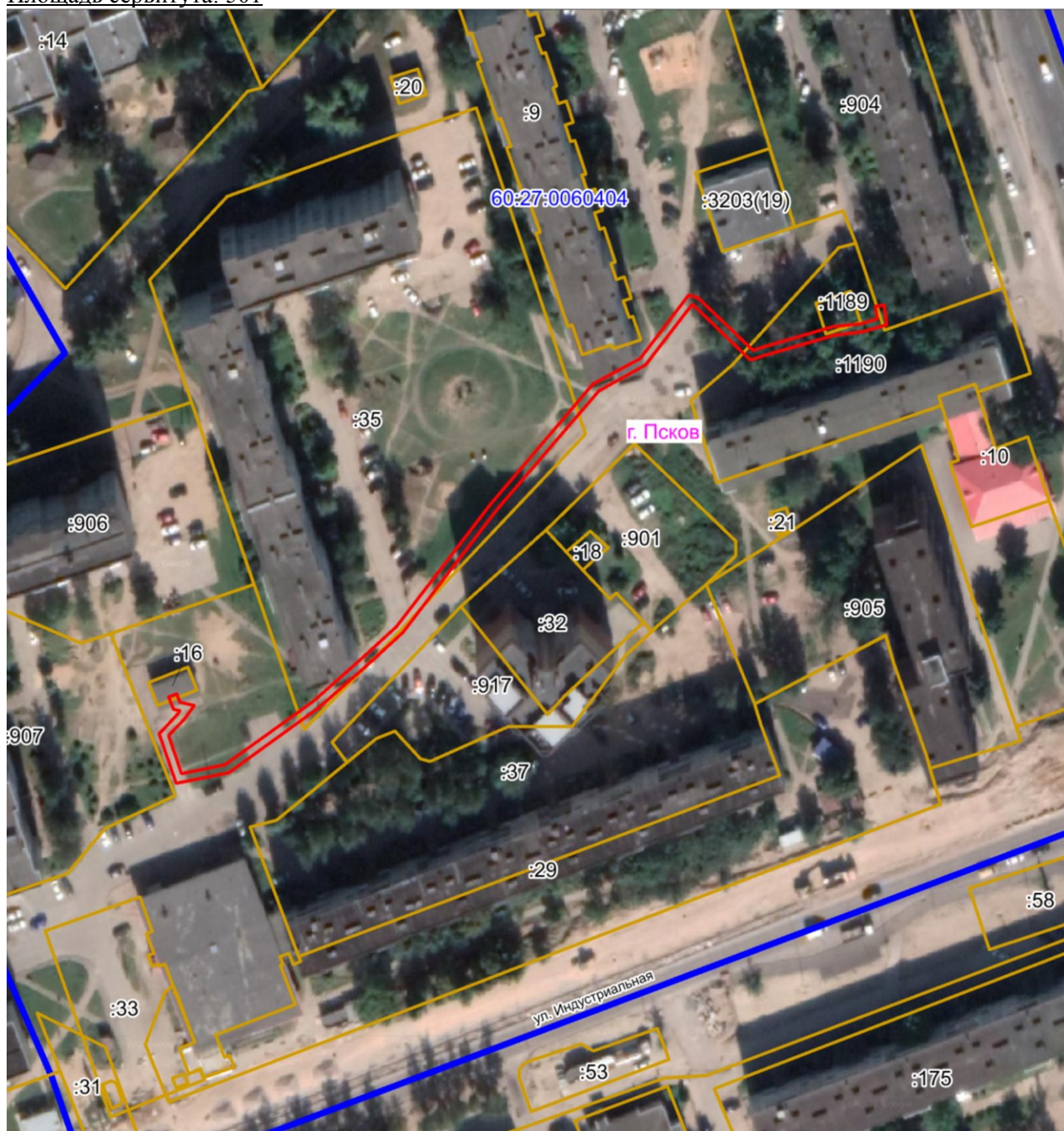
Местоположение: Псковская область, г. Псков.

Кадастровые кварталы: 60:27:0060404

Кадастровые номера земельных участков: 60:27:0060404:16; 60:27:0060404:1189;
60:27:0060404:1190; 60:27:0060404:904; 60:27:0060404:35.

Система координат: МСК-60 (Зона 1)

Площадь сервитута: 501



Масштаб 1:1500

Используемые условные знаки и обозначения:

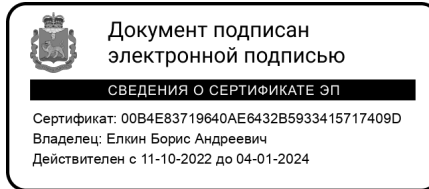
— Граница публичного сервитута

Каталог координат:

КЛ-0,4 кВ ТП №87 - ВЛ-0,4 кВ			
Номер угла	X, м	Y, м	Средняя квадратическая погрешность характерной точки
1	500839,11	1274460,89	0,1
2	500839,82	1274462,74	0,1
3	500837,79	1274463,53	0,1
4	500837,02	1274466,90	0,1
5	500833,68	1274464,50	0,1
6	500829,98	1274461,01	0,1
7	500829,79	1274460,85	0,1
8	500820,81	1274463,94	0,1
9	500822,96	1274474,34	0,1
10	500838,03	1274495,36	0,1
11	500847,81	1274506,49	0,1
12	500855,84	1274515,25	0,1
13	500885,03	1274537,75	0,1
14	500913,61	1274562,17	0,1
15	500919,78	1274573,38	0,1
16	500934,84	1274585,02	0,1
17	500934,21	1274587,19	0,1
18	500921,66	1274600,31	0,1
19	500922,27	1274602,16	0,1
20	500927,32	1274619,53	0,1
21	500928,01	1274626,01	0,1
22	500929,14	1274629,98	0,1
23	500932,17	1274629,58	0,1
24	500932,46	1274631,58	0,1
25	500927,70	1274632,22	0,1
26	500926,05	1274626,42	0,1
27	500925,35	1274619,93	0,1
28	500920,34	1274602,72	0,1
29	500919,41	1274599,75	0,1
30	500932,42	1274586,15	0,1
31	500932,53	1274585,75	0,1
32	500918,22	1274574,74	0,1
33	500912,03	1274563,45	0,1
34	500883,78	1274539,27	0,1
35	500854,47	1274516,70	0,1
36	500846,33	1274507,85	0,1
37	500836,47	1274496,64	0,1
38	500821,08	1274475,15	0,1
39	500818,48	1274462,66	0,1
40	500830,29	1274458,53	0,1
41	500831,36	1274459,57	0,1
42	500834,96	1274462,98	0,1
43	500835,74	1274463,53	0,1

КЛ-0,4 кВ ТП №87 - ВЛ-0,4 кВ			
Номер угла	X, м	Y, м	Средняя квадратическая погрешность характерной точки
44	500836,09	1274462,01	0,1
1	500839,11	1274460,89	0,1

Глава города Пскова



Б.А. Елкин