



АДМИНИСТРАЦИЯ ГОРОДА ПСКОВА  
**ПОСТАНОВЛЕНИЕ**

от 17.10.2023 № 2296

г. Псков

Об установлении публичного сервитута для размещения объекта электросетевого хозяйства «КЛ-0,4 кВ ТП №201 ул. Советская от пл. Ленина до Октябрьской пл., освещение уличное» в границах кадастровых кварталов 60:27:0010304, 60:27:0010312, 60:27:0010336, 60:27:0020312 и земельных участков с кадастровыми номерами 60:27:0000000:1799, 60:27:0010304:3, 60:27:0010312:173, 60:27:0000000:2347, 60:27:0010336:1, 60:27:0000000:2380, 60:27:0020312:11, 60:27:0020312:4, 60:27:0020312:189, 60:27:0020312:5, 60:27:0020312:6

В соответствии со статьей 23, пунктом 1 статьи 39.37, подпунктом 4 статьи 39.38, статьей 39.39, пунктом 1 статьи 39.40, статьями 39.41, 39.42, 39.43, пунктом 1 статьи 39.45 Земельного кодекса Российской Федерации, пунктом 3, 4 статьи 3.6 Федерального закона от 25.10.2001 № 137-ФЗ «О введении в действие Земельного кодекса Российской Федерации», Федеральным законом от 06.10.2003 № 131-ФЗ «Об общих принципах организации местного самоуправления в Российской Федерации», Положением о распределении полномочий органов местного самоуправления муниципального образования «Город Псков», утвержденным решением Псковской городской Думы от 16.12.2016 № 2161, на основании ходатайства от 09.08.2023 и заявления (исх. № 477/23 - ПКБСЗ от 11.08.2023; вх. № КУМИ-01-7418 от 14.08.2023) Публичного акционерного общества «Россети Северо-Запад» (ИНН 7802312751, ОГРН 1047855175785), поданных Головановой Д.С. по доверенности № 60/33-н/60-2023-2-708 от 19.07.2023, удостоверенной нотариусом нотариального округа города Пскова и Псковского района Псковской области Семеновой Н.А., и схемы расположения границ публичного сервитута на кадастровом плане территории, руководствуясь статьями 28, 32 Устава муниципального образования «Город Псков», Администрация города Пскова

**ПОСТАНОВЛЯЕТ:**

1. Установить в пользу Публичного акционерного общества «Россети Северо-Запад» (ИНН 7802312751, ОГРН 1047855175785) публичный сервитут площадью 4225 кв. м в отношении земельных участков в границах кадастровых кварталов 60:27:0010304, 60:27:0010312, 60:27:0010336, 60:27:0020312 и земельных участков с кадастровыми номерами: 60:27:0000000:1799 с местоположением: Псковская область, г. Псков, набережная реки Псковы от Троицкого моста до Кузнецкого моста (включая улицу Милицейскую, часть улицы Воровского, часть улицы Карла Маркса); 60:27:0010304:3 с местоположением: Псковская область, г. Псков, пл. Ленина, у здания Областного центра семьи; 60:27:0010312:173 с местоположением: Псковская область, г. Псков, ул. Гущина, пл. Ленина; 60:27:0000000:2347 с местоположением: Псковская область, г. Псков, ул. Советская; 60:27:0010336:1 с местоположением: Псковская область, г. Псков, ул. Кузнецкая, ост. авт. "Площадь Победы"; 60:27:0000000:2380 с местоположением: Псковская область, г. Псков, ул. Советская; 60:27:0020312:11 с местоположением: Псковская область, г. Псков, ул. Советская, д. 93А; 60:27:0020312:4 с местоположением: Псковская область, г. Псков, ул. Советская, д. 111; 60:27:0020312:189 с местоположением: Псковская область, г. Псков, ул. Советская, у д. 111; 60:27:0020312:5 с местоположением: Псковская область, г. Псков, ул. Советская, д. 113; 60:27:0020312:6 по адресу: Псковская область, г. Псков, ул. Советская, д. 113 и утвердить границу публичного сервитута согласно приложению к настоящему постановлению.

2. Цель установления публичного сервитута: размещение в целях эксплуатации объекта электросетевого хозяйства «КЛ-0,4 кВ ТП №201 ул. Советская от пл. Ленина до Октябрьской пл., освещение уличное» и его неотъемлемых технологических частей, необходимых для организации электроснабжения населения.

3. Срок публичного сервитута: 49 (сорок девять) лет.

4. Срок, в течение которого, в соответствии с расчетом заявителя, использование земельных участков (их частей) и (или) расположенных на них объектов недвижимости в соответствии с их разрешенным использованием будет, в соответствии с подпунктом 4 пункта 1 статьи 39.41 Земельного кодекса Российской Федерации, невозможно или существенно затруднено (при возникновении таких обстоятельств) – от 3 до 60 дней.

5. Порядок установления зон с особыми условиями использования территорий и содержание ограничений прав на земельные участки в границах таких зон установлен постановлением Правительства Российской Федерации от 24.02.2009 № 160 «О порядке установления охранных зон объектов электросетевого хозяйства и особых условий использования земельных участков, расположенных в границах таких зон».

6. Плата за публичный сервитут не устанавливается.

7. График проведения работ при осуществлении деятельности, для обеспечения которой устанавливается публичный сервитут: при отсутствии аварийных ситуаций, капитальный ремонт объекта электросетевого хозяйства производится с предварительным уведомлением

собственников (землепользователей, землевладельцев, арендаторов) земельных участков 1 раз в 10 лет (продолжительность не превышает три месяца для земельных участков, предназначенных для жилищного строительства (в том числе индивидуального жилищного строительства), ведения личного подсобного хозяйства, садоводства, огородничества; не превышает один год - в отношении иных земельных участков).

8. Публичное акционерное общество «Россети Северо-Запад» обязано привести земельный участок в состояние, пригодное для его использования в соответствии с разрешенным использованием, в срок не позднее чем три месяца после завершения эксплуатации объекта электросетевого хозяйства, указанного в пункте 2 настоящего постановления.

9. Комитету по управлению муниципальным имуществом города Пскова (Кузнецова Е.В.) в течение пяти рабочих дней со дня принятия настоящего постановления направить копию настоящего постановления с приложением утвержденной схемы расположения границ публичного сервитута:

9.1 в Управление Федеральной службы государственной регистрации, кадастра и картографии по Псковской области;

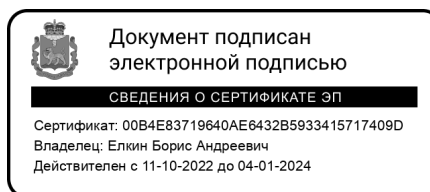
9.2 Публичному акционерному обществу «Россети Северо-Запад» (ИНН 7802312751, ОГРН 1047855175785).

10. Разместить настоящее постановление на официальном сайте муниципального образования «Город Псков» в сети «Интернет».

11. Публичный сервитут считается установленным со дня внесения сведений о нем в Единый государственный реестр недвижимости.

12. Контроль за исполнением настоящего постановления возложить на заместителя Главы Администрации города Пскова Ульянова А.М.

Глава города Пскова



Б.А. Елкин

### СХЕМА ГРАНИЦ РАЗМЕЩЕНИЯ ПУБЛИЧНОГО СЕРВИТУТА

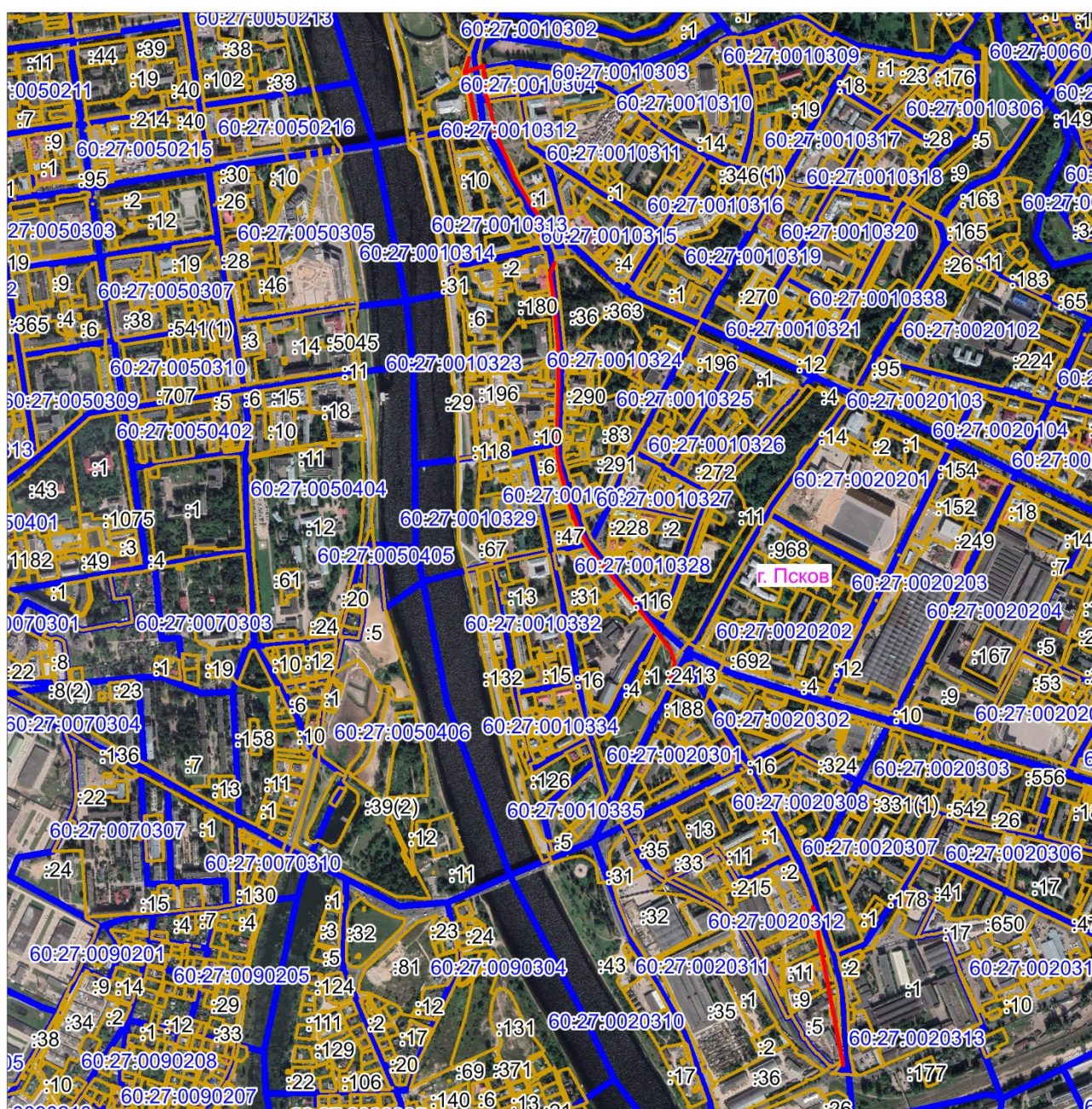
Объект: КЛ-0,4 кв ТП №201 ул. Советская от пл. Ленина до Октябрьской пл., освещение уличное

Кадастровые кварталы: 60:27:0010304, 60:27:0010312, 60:27:0010336, 60:27:0020312

Кадастровые номера земельных участков: 60:27:0000000:1799, 60:27:0010304:3,  
60:27:0010312:173, 60:27:0000000:2347, 60:27:0010336:1, 60:27:0000000:2380,  
60:27:0020312:11, 60:27:0020312:4, 60:27:0020312:189, 60:27:0020312:5, 60:27:0020312:6

Система координат: МСК-60 (Зона 1)

Площадь сервитута: 4225 кв.м



Масштаб 1:15000

Используемые условные знаки и обозначения:

— Граница публичного сервитута

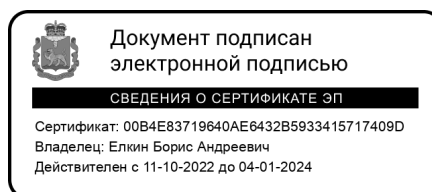
Каталог координат:

<b>КЛ-0,4 кВ ТП №201 ул. Советская от пл. Ленина до Октябрьской пл., освещение уличное</b>			
<b>Номер угла</b>	<b>Х, м</b>	<b>У, м</b>	<b>Средняя квадратическая погрешность характерной точки</b>
Контур 1			
1	500436,87	1272777,00	0,1
2	500436,28	1272778,91	0,1
3	500404,04	1272768,88	0,1
4	500419,51	1272812,14	0,1
5	500351,47	1272816,72	0,1
6	500332,50	1272822,82	0,1
7	500332,30	1272822,60	0,1
8	500330,76	1272823,39	0,1
9	500310,17	1272830,00	0,1
10	500258,55	1272839,50	0,1
11	500194,50	1272869,81	0,1
12	500157,61	1272884,11	0,1
13	500125,07	1272903,57	0,1
14	500091,56	1272923,66	0,1
15	500056,87	1272947,61	0,1
16	500046,07	1272931,25	0,1
17	500013,33	1272951,11	0,1
18	500012,29	1272949,40	0,1
19	500046,68	1272928,54	0,1
20	500057,41	1272944,80	0,1
21	500090,48	1272921,98	0,1
22	500124,04	1272901,85	0,1
23	500156,73	1272882,31	0,1
24	500193,71	1272867,97	0,1
25	500257,93	1272837,58	0,1
26	500309,68	1272828,06	0,1
27	500351,09	1272814,74	0,1
28	500416,74	1272810,32	0,1
29	500401,79	1272768,53	0,1
30	500355,45	1272780,29	0,1
31	500311,52	1272790,15	0,1
32	500252,38	1272802,21	0,1
33	500251,98	1272800,25	0,1
34	500311,10	1272788,19	0,1
35	500354,98	1272778,34	0,1
36	500402,45	1272766,29	0,1
1	500436,87	1272777,00	0,1
Контур 2			

<b>КЛ-0,4 кВ ТП №201 ул. Советская от пл. Ленина до Октябрьской пл., освещение уличное</b>			
<b>Номер угла</b>	<b>X, м</b>	<b>Y, м</b>	<b>Средняя квадратическая погрешность характерной точки</b>
37	499958,60	1272976,75	0,1
38	499957,92	1272978,63	0,1
39	499929,27	1272968,25	0,1
40	499890,78	1272974,20	0,1
41	499859,21	1272978,04	0,1
42	499828,92	1272980,90	0,1
43	499794,80	1272983,80	0,1
44	499761,09	1272987,23	0,1
45	499743,99	1272987,83	0,1
46	499725,71	1272988,36	0,1
47	499689,68	1272988,17	0,1
48	499662,36	1272987,07	0,1
49	499628,77	1272986,15	0,1
50	499596,75	1272985,19	0,1
51	499566,08	1272984,04	0,1
52	499539,88	1272983,93	0,1
53	499508,10	1272984,91	0,1
54	499477,43	1272989,95	0,1
55	499448,21	1272998,20	0,1
56	499422,22	1273005,75	0,1
57	499393,09	1273013,17	0,1
58	499366,62	1273022,48	0,1
59	499336,31	1273034,02	0,1
60	499280,53	1273067,40	0,1
61	499254,39	1273088,35	0,1
62	499201,88	1273131,45	0,1
63	499175,46	1273153,15	0,1
64	499152,54	1273172,07	0,1
65	499124,82	1273194,72	0,1
66	499099,92	1273213,69	0,1
67	499074,92	1273232,66	0,1
68	499051,01	1273250,50	0,1
69	499021,18	1273259,46	0,1
70	498984,59	1273247,92	0,1
71	498985,19	1273246,01	0,1
72	499021,19	1273257,37	0,1
73	499050,10	1273248,69	0,1
74	499073,72	1273231,06	0,1
75	499098,71	1273212,10	0,1
76	499123,58	1273193,15	0,1
77	499151,27	1273170,52	0,1
78	499174,19	1273151,61	0,1

<b>КЛ-0,4 кВ ТП №201 ул. Советская от пл. Ленина до Октябрьской пл., освещение уличное</b>			
<b>Номер угла</b>	<b>X, м</b>	<b>Y, м</b>	<b>Средняя квадратическая погрешность характерной точки</b>
79	499200,61	1273129,90	0,1
80	499253,13	1273086,80	0,1
81	499279,39	1273065,75	0,1
82	499335,43	1273032,21	0,1
83	499365,93	1273020,60	0,1
84	499392,51	1273011,25	0,1
85	499421,69	1273003,82	0,1
86	499447,66	1272996,28	0,1
87	499476,99	1272987,99	0,1
88	499507,91	1272982,92	0,1
89	499539,85	1272981,93	0,1
90	499566,12	1272982,04	0,1
91	499596,82	1272983,19	0,1
92	499628,83	1272984,15	0,1
93	499662,43	1272985,07	0,1
94	499689,73	1272986,17	0,1
95	499725,69	1272986,36	0,1
96	499743,93	1272985,83	0,1
97	499760,95	1272985,23	0,1
98	499794,61	1272981,81	0,1
99	499828,74	1272978,91	0,1
100	499859,00	1272976,05	0,1
101	499890,51	1272972,22	0,1
102	499929,47	1272966,20	0,1
37	499958,60	1272976,75	0,1
<b>Контур 3</b>			
103	498451,02	1273583,00	0,1
104	498198,08	1273631,31	0,1
105	498080,03	1273654,02	0,1
106	498079,65	1273652,06	0,1
107	498352,63	1273599,81	0,1
108	498352,79	1273600,13	0,1
109	498354,52	1273599,44	0,1
110	498450,64	1273581,04	0,1
103	498451,02	1273583,00	0,1

Глава города Пскова



Б.А. Елкин