



АДМИНИСТРАЦИЯ ГОРОДА ПСКОВА
ПОСТАНОВЛЕНИЕ

от 17.10.2023 № 2357

г. Псков

Об установлении публичного сервитута для размещения объекта электросетевого хозяйства «КЛ 0,4 кВ от оп.№ 1 л Л-1 от ТП № 78 до КР № 78-01» в границах земельного участка с кадастровыми номерами 60:27:0110105:101; 60:27:0110105:86

В соответствии со статьей 23, пунктом 1 статьи 39.37, подпунктом 4 статьи 39.38, статьей 39.39, пунктом 1 статьи 39.40, статьями 39.41, 39.42, 39.43, пунктом 1 статьи 39.45 Земельного кодекса Российской Федерации, пунктом 3, 4 статьи 3.6 Федерального закона от 25.10.2001 № 137-ФЗ «О введении в действие Земельного кодекса Российской Федерации», Федеральным законом от 06.10.2003 № 131-ФЗ «Об общих принципах организации местного самоуправления в Российской Федерации», Положением о распределении полномочий органов местного самоуправления муниципального образования «Город Псков», утвержденным решением Псковской городской Думы от 16.12.2016 № 2161, на основании ходатайства от 24.08.2023 и заявления (исх. № 541/23 - ПКБСЗ от 24.08.2023; вх. № КУМИ-01-8113 от 24.08.2023) Публичного акционерного общества «Россети Северо-Запад» (ИНН 7802312751, ОГРН 1047855175785), поданных Головановой Д.С. по доверенности № 60/33-н/60-2023-2-708 от 19.07.2023, удостоверенной нотариусом нотариального округа города Пскова и Псковского района Псковской области Семеновой Н.А., и схемы расположения границ публичного сервитута на кадастровом плане территории, руководствуясь статьями 28, 32 Устава муниципального образования «Город Псков», Администрация города Пскова

ПОСТАНОВЛЯЕТ:

1. Установить в пользу Публичного акционерного общества «Россети Северо-Запад» (ИНН 7802312751, ОГРН 1047855175785) публичный сервитут площадью 153 кв. м в отношении земельных участков с кадастровыми номерами: 60:27:0110105:101 с местоположением: Псковская область, г. Псков, ул. Чудская, д. 6А; 60:27:0110105:86 с местоположением: Псковская область,

г. Псков, ул. Ижорского Батальона, д. 24 и утвердить границу публичного сервитута согласно приложению к настоящему постановлению.

2. Цель установления публичного сервитута: размещение в целях эксплуатации объекта электросетевого хозяйства «КЛ 0,4 кВ от оп.№ 1 л Л-1 от ТП № 78 до КР № 78-01» и его неотъемлемых технологических частей, необходимых для организации электроснабжения населения.

3. Срок публичного сервитута: 49 (сорок девять) лет.

4. Срок, в течение которого, в соответствии с расчетом заявителя, использование земельных участков (их частей) и (или) расположенных на них объектов недвижимости в соответствии с их разрешенным использованием будет, в соответствии с подпунктом 4 пункта 1 статьи 39.41 Земельного кодекса Российской Федерации, невозможно или существенно затруднено (при возникновении таких обстоятельств) – от 3 до 60 дней.

5. Порядок установления зон с особыми условиями использования территорий и содержание ограничений прав на земельные участки в границах таких зон установлен постановлением Правительства Российской Федерации от 24.02.2009 № 160 «О порядке установления охранных зон объектов электросетевого хозяйства и особых условий использования земельных участков, расположенных в границах таких зон».

6. Плата за публичный сервитут не устанавливается.

7. График проведения работ при осуществлении деятельности, для обеспечения которой устанавливается публичный сервитут: при отсутствии аварийных ситуаций, капитальный ремонт объекта электросетевого хозяйства производится с предварительным уведомлением собственников (землепользователей, землевладельцев, арендаторов) земельных участков 1 раз в 10 лет (продолжительность не превышает три месяца для земельных участков, предназначенных для жилищного строительства (в том числе индивидуального жилищного строительства), ведения личного подсобного хозяйства, садоводства, огородничества; не превышает один год - в отношении иных земельных участков).

8. Публичное акционерное общество «Россети Северо-Запад» обязано привести земельный участок в состояние, пригодное для его использования в соответствии с разрешенным использованием, в срок не позднее чем три месяца после завершения эксплуатации объекта электросетевого хозяйства, указанного в пункте 2 настоящего постановления.

9. Комитету по управлению муниципальным имуществом города Пскова (Кузнецова Е.В.) в течение пяти рабочих дней со дня принятия настоящего постановления направить копию настоящего постановления с приложением утвержденной схемы расположения границ публичного сервитута:

9.1 в Управление Федеральной службы государственной регистрации, кадастра и картографии по Псковской области;

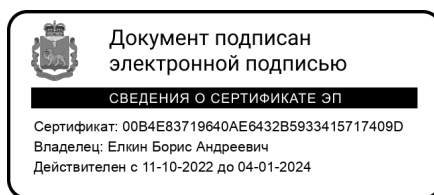
9.2 Публичному акционерному обществу «Россети Северо-Запад» (ИНН 7802312751, ОГРН 1047855175785).

10. Разместить настоящее постановление на официальном сайте муниципального образования «Город Псков» в сети «Интернет».

11. Публичный сервитут считается установленным со дня внесения сведений о нем в Единый государственный реестр недвижимости.

12. Контроль за исполнением настоящего постановления возложить на заместителя Главы Администрации города Пскова Ульянова А.М.

Глава города Пскова



Б.А. Елкин

СХЕМА ГРАНИЦ РАЗМЕЩЕНИЯ ПУБЛИЧНОГО СЕРВИТУТА


Объект: КЛ 0,4 кВ от оп.№ 1 л Л-1 от ТП № 78 до КР № 78-01

Местоположение: Псковская область, г. Псков.

Кадастровые номера земельных участков: 60:27:0110105:101; 60:27:0110105:86

Система координат: МСК-60 (Зона 1)

Площадь сервитута: 153 кв.м.



Масштаб 1:500

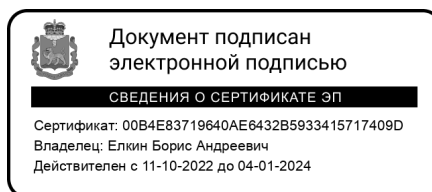
Используемые условные знаки и обозначения:

— Граница публичного сервитута

Каталог координат:

КЛ 0,4 кВ от оп.№1 л Л-1 от ТП № 78 до КР № 78-01			
Номер угла	X, м	Y, м	Средняя квадратическая погрешность характерной точки
1	501715,39	1270461,70	0,1
2	501717,45	1270462,33	0,1
3	501717,01	1270463,76	0,1
4	501729,36	1270467,63	0,1
5	501729,36	1270477,81	0,1
6	501767,88	1270502,16	0,1
7	501766,91	1270503,51	0,1
8	501765,93	1270503,37	0,1
9	501727,20	1270479,00	0,1
10	501727,20	1270469,22	0,1
11	501714,33	1270465,18	0,1
1	501715,39	1270461,70	0,1

Глава города Пскова



Б.А. Елкин