



АДМИНИСТРАЦИЯ ГОРОДА ПСКОВА  
**ПОСТАНОВЛЕНИЕ**

от 25.08.2023 № 1755

г. Псков

Об установлении публичного сервитута для размещения объекта электросетевого хозяйства «КЛ-0,4 кВ ТП-183 - оп УО; между опор ул.осв. Ул. Юбилейная;с опоры на опору (у ЦТП183);оп.21-оп.29 перекрёсток Юбил-Коммун;опора№1-опора№20 Юбил к1,к2» в границах кадастровых кварталов 60:27:0050103, 60:27:0050102 и земельных участков с кадастровыми номерами 60:27:0080201:56; 60:27:0050103:2; 60:27:0050103:24; 60:27:0050103:25; 60:27:0050103:43; 60:27:0050103:44; 60:27:0000000:4720; 60:27:0000000:5371; 60:27:0000000:5372; 60:27:0000000:3281; 60:27:0000000:5459

В соответствии со статьей 23, пунктом 1 статьи 39.37, подпунктом 4 статьи 39.38, статьей 39.39, пунктом 1 статьи 39.40, статьями 39.41, 39.42, 39.43, пунктом 1 статьи 39.45 Земельного кодекса Российской Федерации, пунктом 3, 4 статьи 3.6 Федерального закона от 25.10.2001 № 137-ФЗ «О введении в действие Земельного кодекса Российской Федерации», Федеральным законом от 06.10.2003 № 131-ФЗ «Об общих принципах организации местного самоуправления в Российской Федерации», Положением о распределении полномочий органов местного самоуправления муниципального образования «Город Псков», утвержденным решением Псковской городской Думы от 16.12.2016 № 2161, на основании ходатайства от 11.07.2023 и заявления (исх. № 266/23 - ПКБСЗ от 14.07.2023; вх. № КУМИ-01-6074 от 17.07.2023) Публичного акционерного общества «Россети Северо-Запад» (ИНН 7802312751, ОГРН 1047855175785), поданных Головановой Д.С. по доверенности № 60/33-н/60-2023-2-283 от 28.03.2023, удостоверенной нотариусом нотариального округа города Пскова и Псковского района Псковской области Семеновой Н.А., и схемы расположения границ публичного сервитута на кадастровом плане территории, руководствуясь статьями 28, 32 Устава муниципального образования «Город Псков», Администрация города Пскова

**ПОСТАНОВЛЯЕТ:**

1. Установить в пользу Публичного акционерного общества «Россети Северо-Запад» (ИНН 7802312751, ОГРН 1047855175785) публичный сервитут площадью 1578 кв. м в отношении земельных участков в границах кадастровых кварталов 60:27:0050103, 60:27:0050102 и земельных участков с кадастровыми номерами: 60:27:0080201:56 с местоположением: Псковская область, г. Псков, ул. Коммунальная, у д. 42; 60:27:0050103:2 с местоположением: Псковская область, г. Псков, ул. Юбилейная, д. 95; 60:27:0050103:24 с местоположением: Псковская область, г. Псков, ул. Юбилейная, д. 91А; 60:27:0050103:25 с местоположением: Псковская область, г. Псков, ул. Юбилейная, д. 91А; 60:27:0050103:43 с местоположением: Псковская область, г. Псков, ул. Юбилейная, у д. 89; 60:27:0050103:44 с местоположением: Псковская область, г. Псков, ул. Юбилейная, д. 91; 60:27:0000000:5371 с местоположением: Псковская область, г. Псков, ул. Юбилейная; 60:27:0000000:5372 с местоположением: Псковская область, г. Псков, ул. Юбилейная; 60:27:0000000:3281 с местоположением: Псковская область, г. Псков, ул. Коммунальная; 60:27:0000000:5459 с местоположением: Псковская область, г. Псков, ул. Юбилейная и утвердить границу публичного сервитута согласно приложению к настоящему постановлению.

2. Цель установления публичного сервитута: размещение в целях эксплуатации объекта электросетевого хозяйства «КЛ-0,4 кВ ТП-183 - оп УО; между опор ул.осв. Ул. Юбилейная;с опоры на опору (у ЦТП183);оп.21-оп.29 перекрёсток Юбил-Коммун;опора№1-опора№20 Юбил к1,к2» и его неотъемлемых технологических частей, необходимых для организации электроснабжения населения.

3. Срок публичного сервитута: 49 (сорок девять) лет.

4. Срок, в течение которого, в соответствии с расчетом заявителя, использование земельных участков (их частей) и (или) расположенных на них объектов недвижимости в соответствии с их разрешенным использованием будет, в соответствии с подпунктом 4 пункта 1 статьи 39.41 Земельного кодекса Российской Федерации, невозможно или существенно затруднено (при возникновении таких обстоятельств) – от 3 до 60 дней.

5. Порядок установления зон с особыми условиями использования территорий и содержание ограничений прав на земельные участки в границах таких зон установлен постановлением Правительства Российской Федерации от 24.02.2009 № 160 «О порядке установления охранных зон объектов электросетевого хозяйства и особых условий использования земельных участков, расположенных в границах таких зон».

6. Плата за публичный сервитут не устанавливается.

7. График проведения работ при осуществлении деятельности, для обеспечения которой устанавливается публичный сервитут: при отсутствии аварийных ситуаций, капитальный ремонт объекта электросетевого хозяйства производится с предварительным уведомлением собственников (землепользователей, землевладельцев, арендаторов) земельных участков 1 раз в 10 лет (продолжительность не превышает три месяца для земельных участков, предназначенных для жилищного строительства (в том числе индивидуального жилищного строительства), ведения личного

подсобного хозяйства, садоводства, огородничества; не превышает один год - в отношении иных земельных участков).

8. Публичное акционерное общество «Россети Северо-Запад» обязано привести земельный участок в состояние, пригодное для его использования в соответствии с разрешенным использованием, в срок не позднее чем три месяца после завершения эксплуатации объекта электросетевого хозяйства, указанного в пункте 2 настоящего постановления.

9. Комитету по управлению муниципальным имуществом города Пскова (Кузнецова Е.В.) в течение пяти рабочих дней со дня принятия настоящего постановления направить копию настоящего постановления с приложением утвержденной схемы расположения границ публичного сервитута:

9.1 в Управление Федеральной службы государственной регистрации, кадастра и картографии по Псковской области;

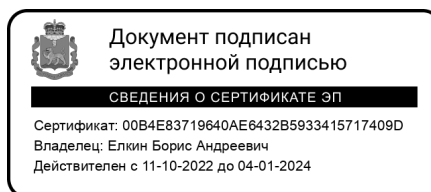
9.2 Публичному акционерному обществу «Россети Северо-Запад» (ИНН 7802312751, ОГРН 1047855175785).

10. Разместить настоящее постановление на официальном сайте муниципального образования «Город Псков» в сети «Интернет».

11. Публичный сервитут считается установленным со дня внесения сведений о нем в Единый государственный реестр недвижимости.

12. Контроль за исполнением настоящего постановления возложить на заместителя Главы Администрации города Пскова Ульянова А.М.

Глава города Пскова



Б.А. Елкин

### СХЕМА ГРАНИЦ РАЗМЕЩЕНИЯ ПУБЛИЧНОГО СЕРВИТУТА

Объект: КЛ-0,4 кв ТП-183 - оп УО; между опор ул.осв. Ул. Юбилейная;с опоры на опору (у ЦТП183);оп.21-оп.29 перекрёсток Юбил-Коммун;опора№1-опора№20 Юбил к1,к2

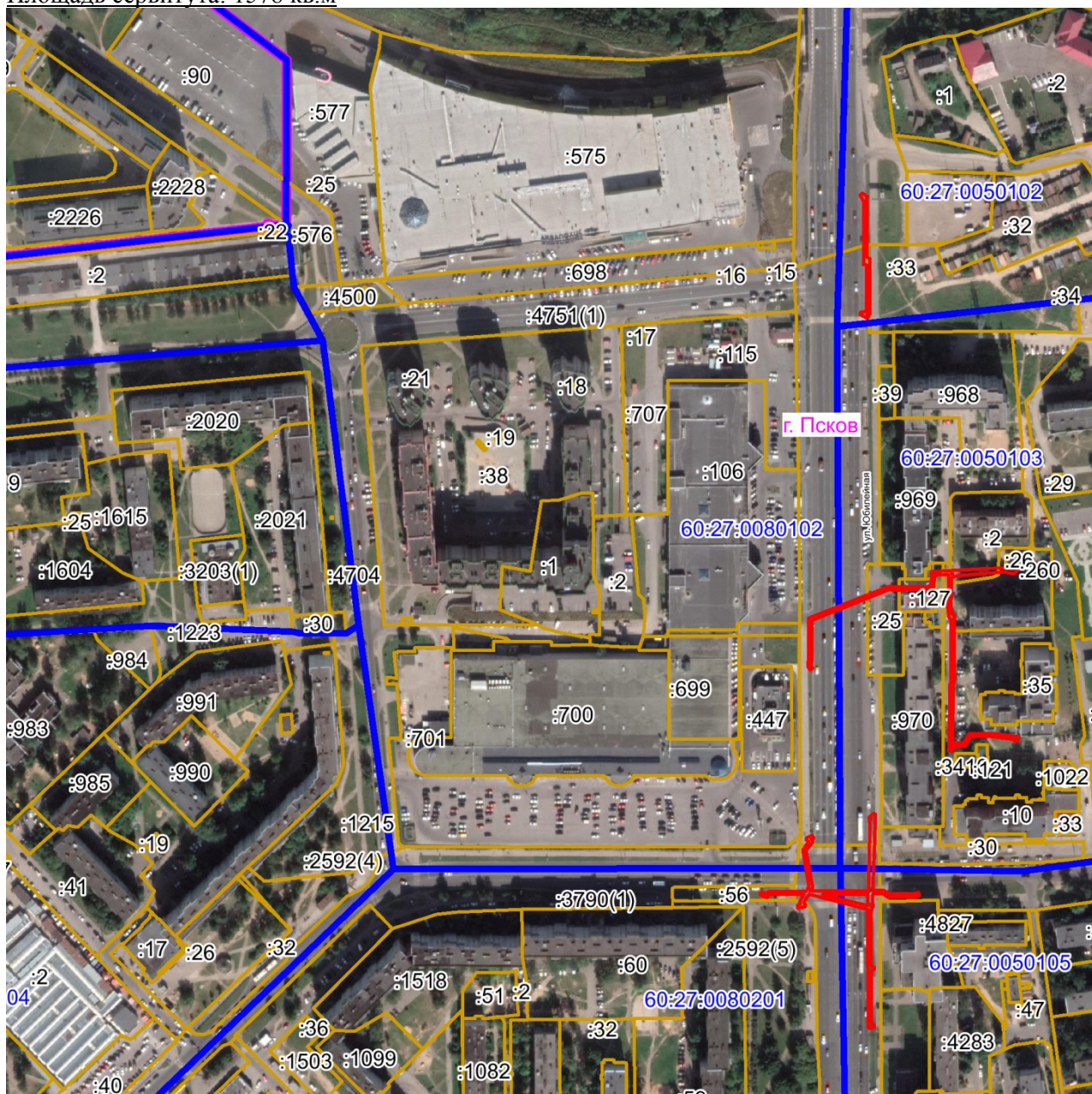
Местоположение: Псковская область, г. Псков.

Кадастровые кварталы: 60:27:0050103, 60:27:0050102

Кадастровые номера земельных участков: 60:27:0080201:56; 60:27:0050103:2; 60:27:0050103:24; 60:27:0050103:25; 60:27:0050103:43; 60:27:0050103:44; 60:27:0000000:4720; 60:27:0000000:5371; 60:27:0000000:5372; 60:27:0000000:3281; 60:27:0000000:5459

Система координат: МСК-60 (Зона 1)

Площадь сервитута: 1578 кв.м



Масштаб 1:4000

Используемые условные знаки и обозначения:

— Граница публичного сервитута

## Каталог координат:

<b>КЛ-0,4 кВ ТП-183 - оп УО; между опор ул.осв. Ул. Юбилейная;с опоры на опору (у ЦТП183);оп.21-оп.29 перекрёсток Юбил-Коммун;опора№1-опора№20 Юбил к1,к2</b>			
<b>Номер угла</b>	<b>X, м</b>	<b>Y, м</b>	<b>Средняя квадратическая погрешность характерной точки</b>
1	500290,72	1270441,03	0,1
2	500292,40	1270442,18	0,1
3	500290,97	1270444,96	0,1
4	500292,47	1270446,35	0,1
5	500292,63	1270469,54	0,1
6	500295,35	1270471,28	0,1
7	500299,69	1270470,41	0,1
8	500318,23	1270467,52	0,1
9	500323,10	1270471,13	0,1
10	500324,22	1270469,39	0,1
11	500325,45	1270469,73	0,1
12	500326,88	1270473,24	0,1
13	500325,13	1270474,30	0,1
14	500324,48	1270472,68	0,1
15	500323,86	1270473,66	0,1
16	500322,91	1270473,49	0,1
17	500317,71	1270469,63	0,1
18	500300,04	1270472,40	0,1
19	500294,94	1270473,40	0,1
20	500292,69	1270471,95	0,1
21	500292,65	1270472,11	0,1
22	500292,89	1270507,63	0,1
23	500336,79	1270508,81	0,1
24	500337,20	1270509,27	0,1
25	500338,08	1270508,24	0,1
26	500340,58	1270511,19	0,1
27	500339,83	1270512,28	0,1
28	500292,91	1270510,56	0,1
29	500292,95	1270517,52	0,1
30	500291,01	1270520,21	0,1
31	500291,01	1270536,10	0,1
32	500292,12	1270538,20	0,1
33	500290,34	1270539,16	0,1
34	500289,01	1270536,58	0,1
35	500289,01	1270519,57	0,1
36	500290,95	1270516,88	0,1
37	500290,91	1270510,49	0,1
38	500284,90	1270510,25	0,1
39	500284,27	1270510,95	0,1
40	500283,27	1270510,72	0,1
41	500282,86	1270510,17	0,1
42	500281,69	1270510,14	0,1
43	500281,19	1270509,64	0,1
44	500281,14	1270509,48	0,1

**КЛ-0,4 кВ ТП-183 - оп УО; между опор ул.осв. Ул. Юбилейная;с опоры на опору (у ЦТП183);оп.21-оп.29 перекрёсток Юбил-Коммун;опора№1-опора№20 Юбил к1,к2**

Номер угла	X, м	Y, м	Средняя квадратическая погрешность характерной точки
45	500247,05	1270509,58	0,1
46	500245,96	1270511,36	0,1
47	500244,89	1270511,40	0,1
48	500243,75	1270509,78	0,1
49	500211,53	1270509,81	0,1
50	500210,67	1270511,08	0,1
51	500209,38	1270511,38	0,1
52	500208,41	1270508,51	0,1
53	500209,58	1270507,30	0,1
54	500210,15	1270507,97	0,1
55	500210,38	1270507,74	0,1
56	500210,88	1270507,60	0,1
57	500244,77	1270507,46	0,1
58	500245,26	1270507,92	0,1
59	500245,89	1270507,30	0,1
60	500246,83	1270507,58	0,1
61	500281,62	1270507,48	0,1
62	500290,64	1270471,87	0,1
63	500290,64	1270471,33	0,1
64	500286,02	1270468,22	0,1
65	500284,20	1270469,18	0,1
66	500283,20	1270468,90	0,1
67	500282,01	1270464,34	0,1
68	500283,90	1270463,94	0,1
69	500284,74	1270466,17	0,1
70	500286,00	1270465,28	0,1
71	500290,62	1270468,24	0,1
72	500290,47	1270447,23	0,1
73	500288,51	1270445,38	0,1
1	500290,72	1270441,03	0,1
74	500290,70	1270479,79	0,1
75	500290,89	1270507,58	0,1
76	500284,75	1270507,41	0,1
77	500284,18	1270508,03	0,1
78	500284,03	1270507,47	0,1
79	500283,78	1270507,05	0,1
74	500290,70	1270479,79	0,1
80	500493,83	1270595,84	0,1
81	500493,89	1270598,42	0,1
82	500492,36	1270598,44	0,1
83	500491,29	1270599,45	0,1
84	500489,45	1270599,43	0,1
85	500488,41	1270597,81	0,1

**КЛ-0,4 кВ ТП-183 - оп УО; между опор ул.осв. Ул. Юбилейная;с опоры на опору (у ЦТП183);оп.21-оп.29 перекрёсток Юбил-Коммун;опора№1-опора№20 Юбил к1,к2**

<b>Номер угла</b>	<b>X, м</b>	<b>Y, м</b>	<b>Средняя квадратическая погрешность характерной точки</b>
86	500487,84	1270597,58	0,1
87	500487,62	1270596,78	0,1
88	500488,17	1270593,30	0,1
89	500488,85	1270591,91	0,1
90	500488,85	1270591,90	0,1
91	500488,13	1270584,45	0,1
92	500485,96	1270561,25	0,1
93	500484,95	1270559,06	0,1
94	500475,11	1270559,00	0,1
95	500468,50	1270558,38	0,1
96	500462,56	1270559,11	0,1
97	500461,92	1270560,58	0,1
98	500460,90	1270560,85	0,1
99	500460,40	1270560,36	0,1
100	500459,25	1270560,71	0,1
101	500420,19	1270560,35	0,1
102	500419,69	1270560,22	0,1
103	500419,06	1270559,78	0,1
104	500383,50	1270559,12	0,1
105	500383,44	1270565,92	0,1
106	500389,62	1270569,80	0,1
107	500389,62	1270584,29	0,1
108	500387,47	1270599,78	0,1
109	500386,23	1270600,09	0,1
110	500384,81	1270598,69	0,1
111	500384,93	1270597,52	0,1
112	500385,79	1270597,33	0,1
113	500387,61	1270584,13	0,1
114	500387,61	1270570,92	0,1
115	500381,44	1270567,04	0,1
116	500381,50	1270559,19	0,1
117	500381,24	1270559,19	0,1
118	500380,83	1270559,91	0,1
119	500379,68	1270559,80	0,1
120	500378,64	1270558,00	0,1
121	500379,60	1270557,05	0,1
122	500380,10	1270557,19	0,1
123	500380,54	1270557,06	0,1
124	500419,68	1270557,79	0,1
125	500420,51	1270558,35	0,1
126	500458,96	1270558,72	0,1
127	500459,72	1270558,48	0,1
128	500459,88	1270557,72	0,1
129	500460,55	1270557,07	0,1
130	500461,24	1270557,25	0,1

**КЛ-0,4 кВ ТП-183 - оп УО; между опор ул.осв. Ул. Юбилейная;с опоры на опору (у ЦТП183);оп.21-оп.29 перекрёсток Юбил-Коммун;опора№1-опора№20 Юбил к1,к2**

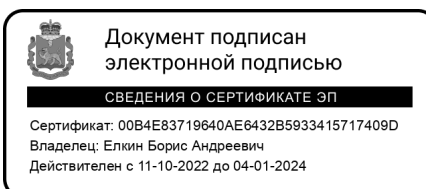
Номер угла	X, м	Y, м	Средняя квадратическая погрешность характерной точки
131	500468,47	1270556,35	0,1
132	500475,25	1270556,99	0,1
133	500484,92	1270557,06	0,1
134	500487,22	1270556,42	0,1
135	500486,77	1270548,55	0,1
136	500478,75	1270547,75	0,1
137	500477,51	1270543,46	0,1
138	500477,71	1270529,97	0,1
139	500477,43	1270522,93	0,1
140	500477,96	1270520,93	0,1
141	500459,11	1270473,09	0,1
142	500433,68	1270472,97	0,1
143	500431,04	1270472,49	0,1
144	500429,55	1270473,57	0,1
145	500428,37	1270471,97	0,1
146	500430,56	1270470,33	0,1
147	500433,88	1270470,97	0,1
148	500460,47	1270471,09	0,1
149	500480,06	1270520,85	0,1
150	500479,43	1270523,17	0,1
151	500479,71	1270529,97	0,1
152	500479,51	1270543,22	0,1
153	500480,29	1270545,91	0,1
154	500488,67	1270546,71	0,1
155	500490,73	1270582,32	0,1
156	500490,85	1270584,39	0,1
157	500491,28	1270591,90	0,1
158	500490,05	1270596,30	0,1
159	500490,64	1270596,52	0,1
160	500491,43	1270595,83	0,1
80	500493,83	1270595,84	0,1
161	500487,36	1270558,73	0,1
162	500487,41	1270559,62	0,1
163	500487,15	1270559,05	0,1
161	500487,36	1270558,73	0,1
164	500720,04	1270502,75	0,1
165	500721,17	1270503,90	0,1
166	500718,87	1270507,31	0,1
167	500717,62	1270506,41	0,1
168	500716,43	1270507,08	0,1
169	500681,84	1270506,90	0,1
170	500680,93	1270508,94	0,1
171	500646,97	1270508,68	0,1



**КЛ-0,4 кВ ТП-183 - оп УО; между опор ул.осв. Ул. Юбилейная;с опоры на опору (у ЦТП183);оп.21-оп.29 перекрёсток Юбил-Коммун;опора№1-опора№20 Юбил к1,к2**

<b>Номер угла</b>	<b>X, м</b>	<b>Y, м</b>	<b>Средняя квадратическая погрешность характерной точки</b>
172	500646,66	1270506,91	0,1
173	500646,11	1270508,03	0,1
174	500644,31	1270507,18	0,1
175	500646,57	1270502,51	0,1
176	500647,99	1270502,96	0,1
177	500648,65	1270506,68	0,1
178	500677,13	1270506,91	0,1
179	500677,17	1270504,88	0,1
180	500715,91	1270505,08	0,1
164	500720,04	1270502,75	0,1

Глава города Пскова



Б.А. Елкин