



АДМИНИСТРАЦИЯ ГОРОДА ПСКОВА
ПОСТАНОВЛЕНИЕ

от 29.05.2023 № 868

г. Псков

Об утверждении проекта межевания территории в границах улицы Звездная, Юности, Проспект Энтузиастов, Сиреневый Бульвар в городе Пскове

В целях обеспечения устойчивого развития территорий, обеспечения прав и законных интересов физических и юридических лиц, совершенствования правового регулирования в сфере градостроительных и земельных отношений, в соответствии со статьями 43, 45, 46 Градостроительного кодекса Российской Федерации, постановлением Администрации города Пскова 07.04.2021 № 461 «О принятии решения о подготовке проекта межевания территории в границах улицы Звездная, Юности, Проспект Энтузиастов, Сиреневый Бульвар в городе Пскове», руководствуясь статьями 28 и 32 Устава муниципального образования «Город Псков», Администрация города Пскова

ПОСТАНОВЛЯЕТ:

1. Утвердить проект межевания в границах улицы Звездная, Юности, Проспект Энтузиастов, Сиреневый Бульвар в городе Пскове согласно приложению к настоящему постановлению.

2. Управлению по градостроительной деятельности Администрации города (Саенко А.К.):

2.1. Направить настоящее постановление в адрес Управления Федеральной службы государственной регистрации, кадастра и картографии по Псковской области в течение пяти рабочих дней со дня подписания;


2.2. Внести соответствующие изменения в информационной системе обеспечения градостроительной деятельности муниципального образования «Город Псков».

3. Опубликовать настоящее постановление в газете «Псковские Новости» и разместить на официальном сайте муниципального образования «Город Псков» в сети Интернет.

4. Настоящее постановление вступает в силу со дня его официального опубликования.

5. Контроль за исполнением настоящего постановления возложить на первого заместителя Главы Администрации города Пскова Иванову И.В.

Глава города Пскова



Б.А. Елкин

Проект межевания территории в границах улицы Звездная, Юности,
Проспект Энтузиастов, Сиреневый Бульвар в городе Пскове.

1. Общие положения

Проектируемая территория располагается в границах улицы Звездная, Юности, Проспект Энтузиастов, Сиреневый Бульвар в городе Пскове, в границах кадастровых кварталов: 60:27:0060310, 60:27:0060309, 60:27:0060308, 60:27:0060236, 60:27:0060232, 60:27:0060304, 60:27:0060305, 60:27:0060306, 60:27:0060318, 60:27:0060317, 60:27:0060239.

Документация по территориальному планированию разработана на основании Постановления Администрации города Пскова от 07.04.2021 № 461 О принятии решения о подготовке проекта межевания территории в границах улицы Звездная, Юности, Проспект Энтузиастов, Сиреневый Бульвар в городе Псков.

2. Перечень и сведения о площади образуемых земельных участков, способы их образования. Вид разрешенного использования образуемых земельных участков.

I этап

Условный номер ЗУ	Площадь, м ²	Вид разрешенного использования*	Код	Способ образования земельного участка	Местоположение
60:27:0060310:17:3У1	2869	Улично-дорожная сеть	12.0.1	Образование земельного участка путем раздела земельного участка с КН 60:27:0060310:17.	Внутриквартальный проезд
60:27:0060310:17:3У2	285	Многоэтажная жилая застройка (высотная застройка)	2.6	Образование земельного участка путем раздела земельного участка с КН 60:27:0060310:17.	Псковская область, г Псков, пр-кт Энтузиастов, дом 7
60:27:0060310:17:3У3	188	Многоэтажная жилая застройка (высотная застройка)	2.6	Образование земельного участка путем раздела земельного участка с КН 60:27:0060310:17.	Псковская область, г Псков, пр-кт Энтузиастов, дом 5
60:27:0060309:14:3У1	3720	Улично-дорожная сеть	12.0.1	Образование земельного участка путем раздела земельного участка с КН 60:27:0060309:14.	Внутриквартальный проезд
60:27:0060309:14:3У2	349	Магазины	4.4	Образование земельного участка путем раздела земельного участка с КН 60:27:0060309:14.	Псковская область, г. Псков, пр-кт Энтузиастов, дом 5-б

*Вид разрешенного использования земельного участка образуемого в рамках первого этапа путем раздела, сохраняется из исходного вида разрешенного использования земельного участка в силу закона. Изменение вида разрешенного использования может производиться в рамках первого или второго этапа по необходимости.

II этап

Условный номер ЗУ	Площадь, м ²	Вид разрешенного использования	Код	Способ образования земельного участка	Местоположение
:ЗУ1	4243	<i>Среднеэтажная застройка</i>	2.5	Образование из земель, находящихся в государственной или муниципальной собственности и ЗУ с КН 60:27:0060308:3, 60:27:0060308:594	<i>Псковская область, г. Псков, Сиреневый бульвар, д. 9</i>
:ЗУ2	29864	<i>Улично-дорожная сеть</i>	12.0.1	Образование из земель, находящихся в государственной или муниципальной собственности. Объединение ЗУ с КН 60:27:0060310:18. 60:27:0060310:17:ЗУ1 (I этап), 60:27:0060309:14:ЗУ1 (I этап).	<i>Внутриквартальный проезд</i>
:ЗУ3	15365	<i>Дошкольное, начальное и среднее общее образование</i>	3.5.1	Образование из земель, находящихся в государственной или муниципальной собственности и ЗУ с 60:27:0060308:6	<i>Псковская область, г. Псков, Сиреневый бульвар, д. 15</i>
:ЗУ4	5363	<i>Среднеэтажная застройка</i>	2.5	Образование из земель, находящихся в государственной или муниципальной собственности и ЗУ с 60:27:0060308:311	<i>Псковская область, г. Псков, Сиреневый бульвар, д. 16</i>
:ЗУ5	7878	<i>Площадки для занятий спортом Обеспечение занятий спортом в помещениях</i>	5.1.3 5.1.2	Образование из земель, находящихся в государственной или муниципальной собственности.	<i>Псковская область, г. Псков, ул. Звездная</i>
:ЗУ6	3502	<i>Среднеэтажная застройка</i>	2.5	Образование из земель, находящихся в государственной или	<i>Псковская область, г. Псков, ул. Звездная, д. 12</i>

				муниципальной собственности.	
:ЗУ7	14388	Улично- дорожная сеть	12.0.1	Образование из земель, находящихся в государственной или муниципальной собственности.	Псковская область, г. Псков, Улица Звездная
:ЗУ8	5983	Среднеэтажная застройка	2.5	Образование из земель, находящихся в государственной или муниципальной собственности и ЗУ с 60:27:0060310: 441	Псковская область, г. Псков, ул. Звездная, д. 10
:ЗУ9	8253	Дошкольное, начальное и среднее общее образование	3.5.1	Образование из земель, находящихся в государственной или муниципальной собственности и ЗУ с КН 60:27: 0060310:15	Псковская область, г. Псков, ул. Звездная, дом 8
:ЗУ10	780	Магазины	4.4	Образование из земель, находящихся в государственной или муниципальной собственности и ЗУ с 60:27:0060310:2	Псковская область, г. Псков, ул. Звездная, дом 14
:ЗУ11	3624	Многоэтажная жилая застройка (высотная застройка)	2.6	Образование из земель, находящихся в государственной или муниципальной собственности и ЗУ с КН 60:27: 0060309:319	Псковская область, г. Псков, б-р. Сиреневый, д. 17
:ЗУ12	1361	Благоустройство территории	12.0.2	Образование из земель, находящихся в государственной или муниципальной собственности.	Псковская область, г. Псков, б-р. Сиреневый, у д. 17
:ЗУ13	3948	Среднеэтажная застройка	2.5	Образование из земель, находящихся в государственной или муниципальной собственности и ЗУ с КН 60:27: 0060309:9	Псковская область, г. Псков, б-р. Сиреневый, д. 3
:ЗУ14	7897	Дошкольное, начальное и среднее общее образование	3.5.1	Образование из земель, находящихся в государственной или муниципальной собственности и ЗУ с КН 60:27: 0060309:11	Псковская область, г. Псков, б-р. Сиреневый, д. 5

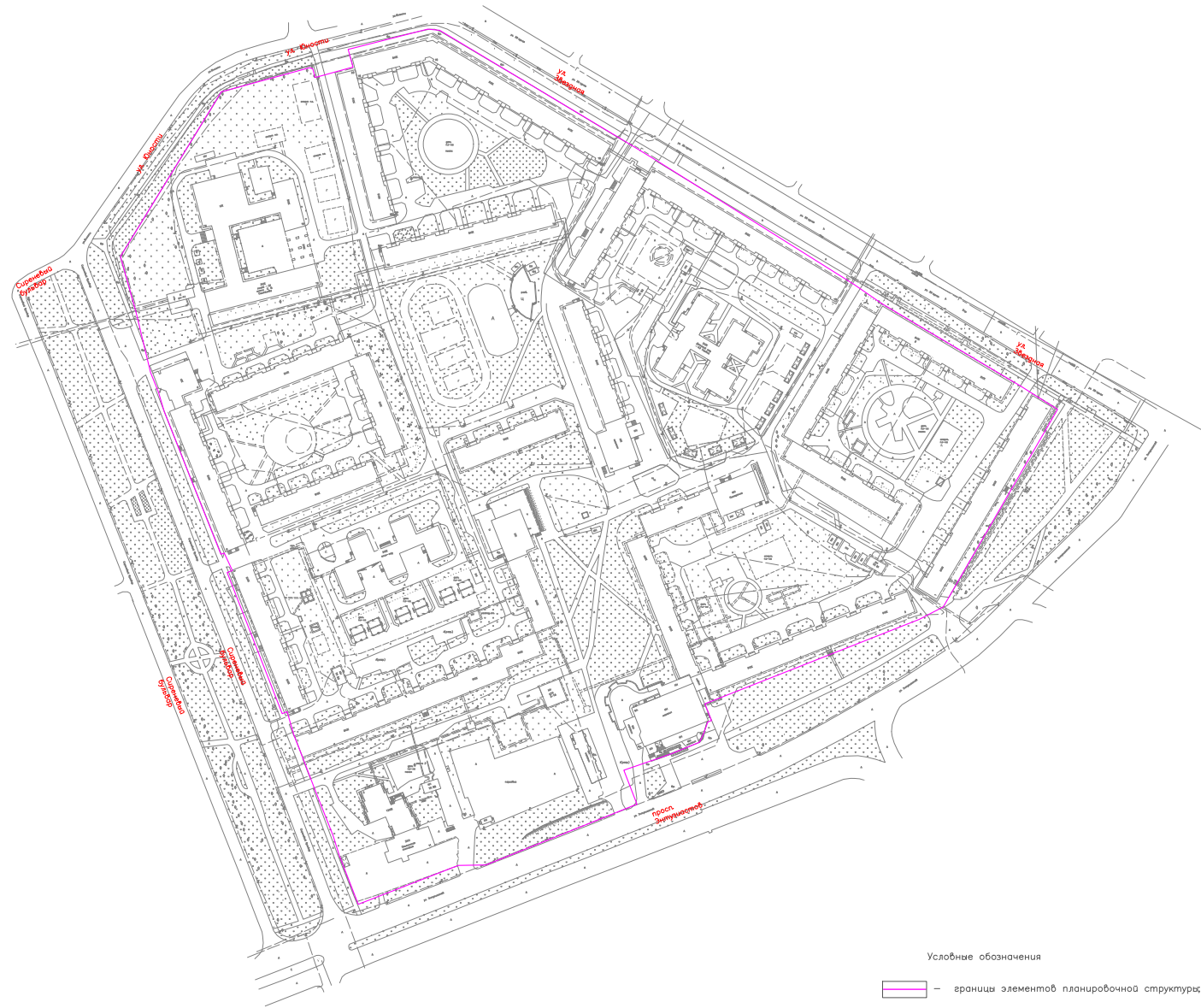
:ЗУ15	1241	Магазины	4.4	Образование из земель, находящихся в государственной или муниципальной собственности. и ЗУ с 60:27:0060309:13	Псковская область, г. Псков, б-р. Сиреневый, д. 1А
:ЗУ16	2017	Многоэтажная жилая застройка (высотная застройка)	2.6	Образование из земель, находящихся в государственной или муниципальной собственности. и ЗУ с 60:27:0060309:5	Псковская область, г. Псков, б-р. Сиреневый, д. 1А
:ЗУ17	8389	Многоэтажная жилая застройка (высотная застройка)	2.6	Образование из земель, находящихся в государственной или муниципальной собственности. и ЗУ с 60:27:0060309:6	Псковская область, г. Псков, б-р. Сиреневый, д. 1
:ЗУ18	91	Предоставление коммунальных услуг	3.1.1	Образование из земель, находящихся в государственной или муниципальной собственности.	Псковская область, г. Псков, б-р. Сиреневый, у д. 1
:ЗУ19	3232	Многоэтажная жилая застройка (высотная застройка)	2.6	Объединение ЗУ с КН 60:27:0060309:579, 60:27:0060309:580, 60:27:0060309:320	Псковская область, г. Псков, пр-кт Энтузиастов, д. 9
:ЗУ20	2168	Дошкольное, начальное и среднее общее образование	3.5.1	Объединение ЗУ с 60:27:0060309:20, 60:27:0060309:17	Псковская область, г. Псков, пр-кт Энтузиастов, д. 11
:ЗУ21	123	Магазины	4.4	Образование из земель, находящихся в государственной или муниципальной собственности. Объединение ЗУ с КН 60:27:0060309:19, 60:27:0060309:14:ЗУ2(I этап)	Псковская область, г. Псков, пр-кт Энтузиастов, дом 5-б
:ЗУ22	2372	Магазины	4.4	Образование из земель, находящихся в государственной или муниципальной собственности и ЗУ с КН 60:27:0060310:3	Псковская область, г. Псков, пр-кт Энтузиастов, дом 5-а

:ЗУ23	4365	Многоэтажная жилая застройка (высотная застройка)	2.6	Образование из земель, находящихся в государственной или муниципальной собственности. Объединение ЗУ с КН 60:27:0060310:444. 60:27:0060310:17:ЗУ2(I этап)	Псковская область, г Псков, пр-кт Энтузиастов, дом 5
:ЗУ24	1468	Многоэтажная жилая застройка (высотная застройка)	2.6	Образование из земель, находящихся в государственной или муниципальной собственности. Объединение ЗУ с КН 60:27:0060310:442, 60:27:0060310:17:ЗУ3(I этап)	Псковская область, г Псков, пр-кт Энтузиастов, дом 7
:ЗУ25	895	Магазины	4.4	Образование из земель, находящихся в государственной или муниципальной собственности.	Псковская область, г Псков, пр-кт Энтузиастов, дом 7
:ЗУ26	1054	Благоустройство территории	12.0.2	Образование из земель, находящихся в государственной или муниципальной собственности. Объединение ЗУ с КН 60:27:0060310:28, 60:27:0060310:511, 60:27:0060310:1, 60:27:0060310:518	Псковская область, г Псков, пр-кт Энтузиастов
:ЗУ27	130	Предоставление коммунальных услуг	3.1.1	Образование из земель, находящихся в государственной или муниципальной собственности и ЗУ с КН 60:27: 0060310:13	Псковская область, г Псков, пр-кт Энтузиастов, во дворе дома 3
:ЗУ28	522	Благоустройство территории	12.0.2	Образование из земель, находящихся в государственной или муниципальной собственности.	Псковская область, г. Псков, ул. Звездная, у дома 6
:ЗУ29	21605	Улично- дорожная сеть	12.0.1	Образование из земель, находящихся в государственной или муниципальной собственности.	Псковская область, г Псков, пр-кт Энтузиастов

<i>:ЗУ30</i>	<i>4819</i>	<i>Благоустройство территории</i>	<i>12.0.2</i>	Образование из земель, находящихся в государственной или муниципальной собственности.	<i>Псковская область, г Псков, пр-кт Энтузиастов, у дома 3</i>
<i>:ЗУ31</i>	<i>1042</i>	<i>Благоустройство территории</i>	<i>12.0.2</i>	Образование из земель, находящихся в государственной или муниципальной собственности.	<i>Псковская область, г Псков, Сиреневый бульвар, у д. 1А</i>

3.Перечень и сведения о площади образуемых земельных участков, которые будут отнесены к территориям общего пользования, в том числе в отношении которых предполагаются резервирование и (или) изъятие для государственных или муниципальных нужд

Земельные участки :ЗУ2 – 29864 кв.м.,:ЗУ5 - 7878 кв.м. :ЗУ7 – 14388 кв.м., :ЗУ12 – 1361 кв.м., :ЗУ26 – 1054 кв.м., :ЗУ28-522 кв.м., :ЗУ29-21605 кв.м., :ЗУ30-4819 кв.м., :ЗУ31-1042 кв.м., будут отнесены к территориям общего пользования.



Условные обозначения

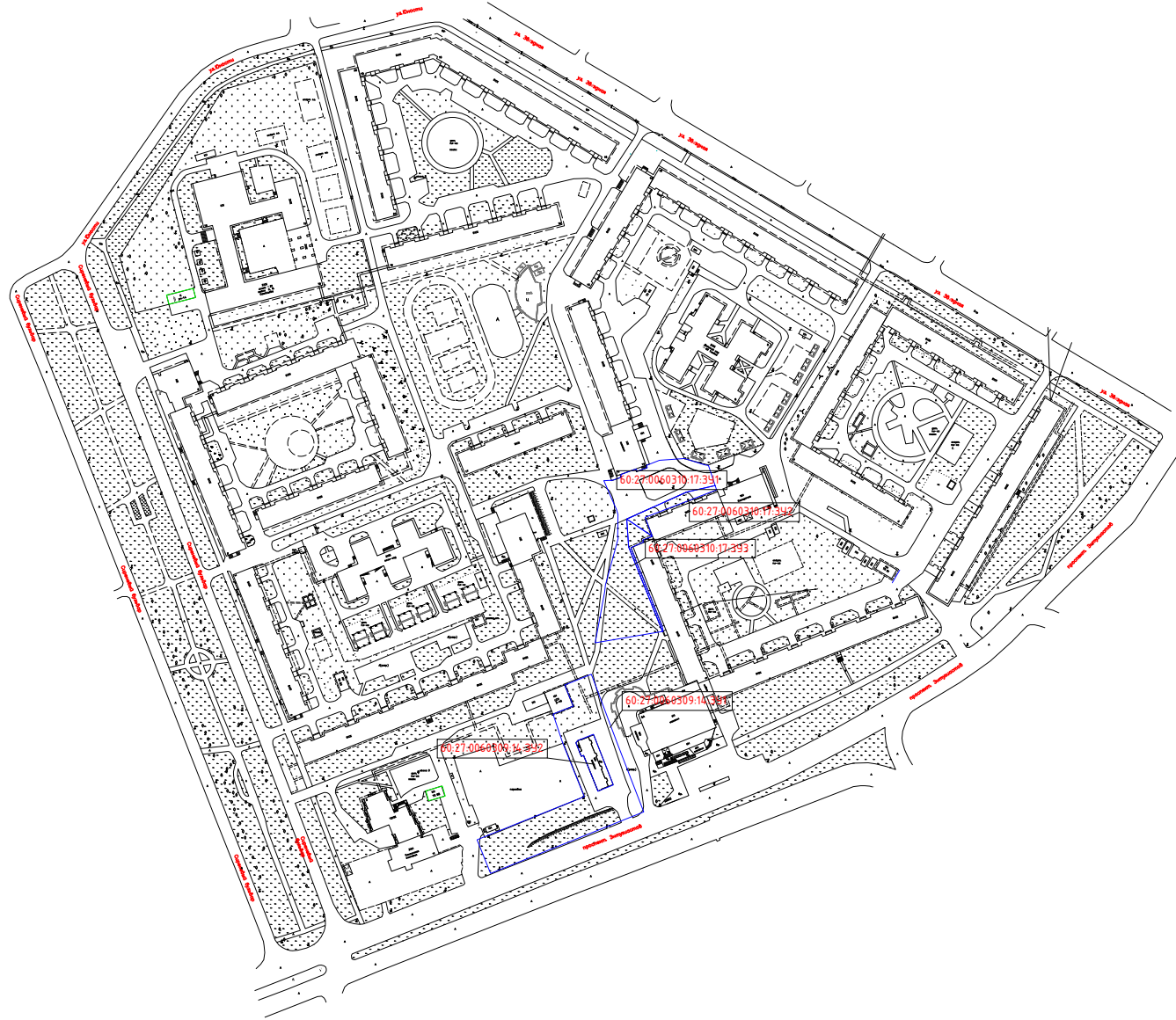
— границы элементов планировочной структуры

МК № 05/2022- ПМТ.1					
Изм.	Колуч.	Лист № док.	Подп.	Дата	Реализация документов по территориальному планированию, планировке территории (разработка проекта межевания территории в границах улицы Звездная, Юности, Проспект Энтузиастов, Сиреневого Бульвар в городе Пскове)
ГИП		Назаров			
Выполнил		Перелелов			Проект межевания территории
					Статья
					Лист
					Листов
					п
					Чертеж границ существующих элементов планировочной структуры
					Масштаб 1:2000
					ООО "Гео-Сервис"



- Условные обозначения
- 1 — характерные точки границы территории, в отношении которой осуществляется подготовка проекта межевания;
 - красные линии улиц (устанавливаемые);

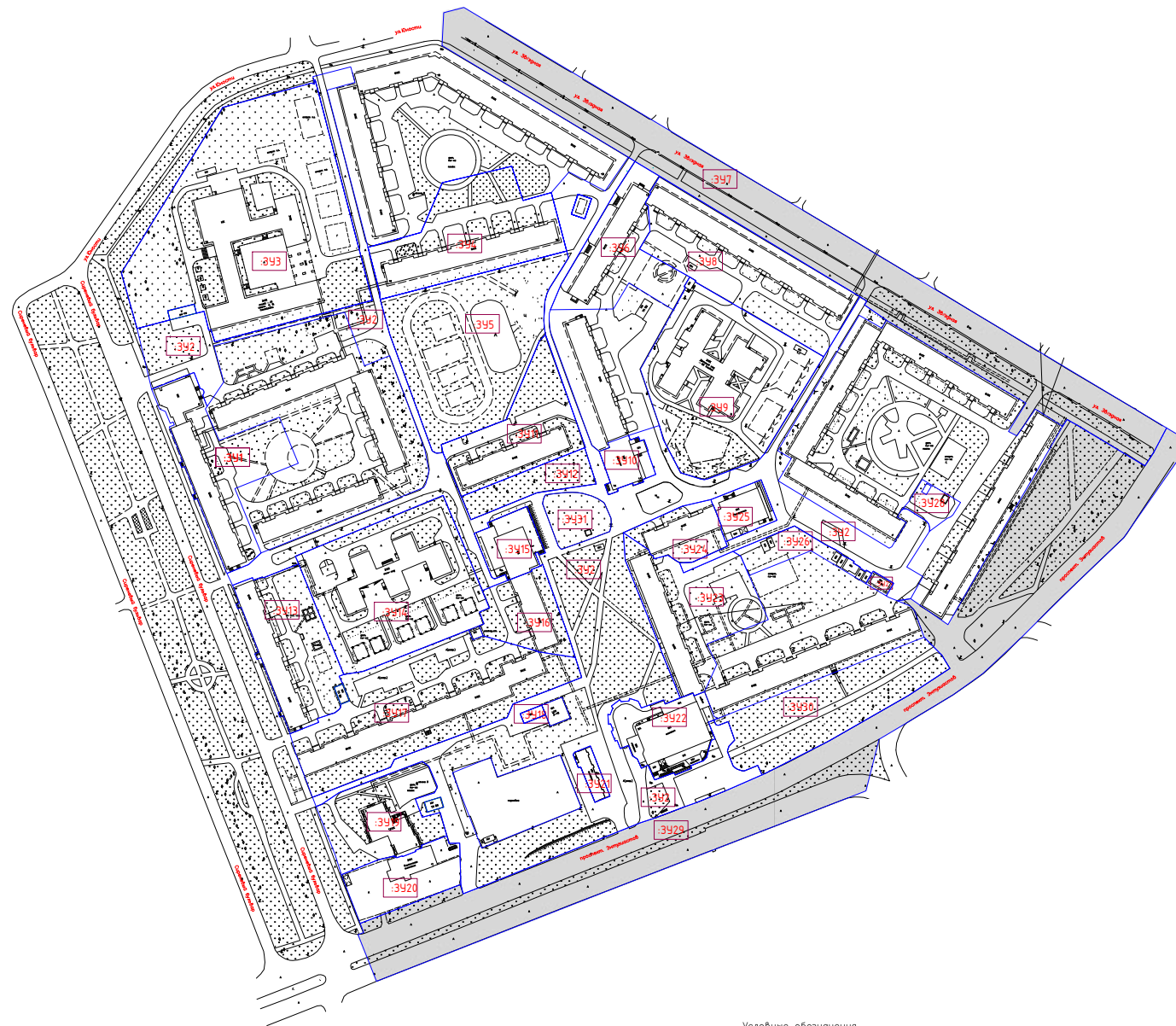
				МК№ 05/2022— ПМТ.1			
				Реализация документов по территориальному планированию, планировке территории (разработка проекта межевания территории в границах улицы Звездная, Юности, Проспект Энтузиастов, Сиреневый Бульвар в городе Пскове)			
Изм. Код.ч.	Лист № док.	Подп.	Дата	Проект межевания территории	Стадия	Лист	Листов
ГИП	Назаров				П		
Выполнил	Перелелов						
				Чертеж красных линий Масштаб 1:2000		ООО "Гео-Сервис"	



Условные обозначения

397 — границы и обозначение образуемых земельных участков

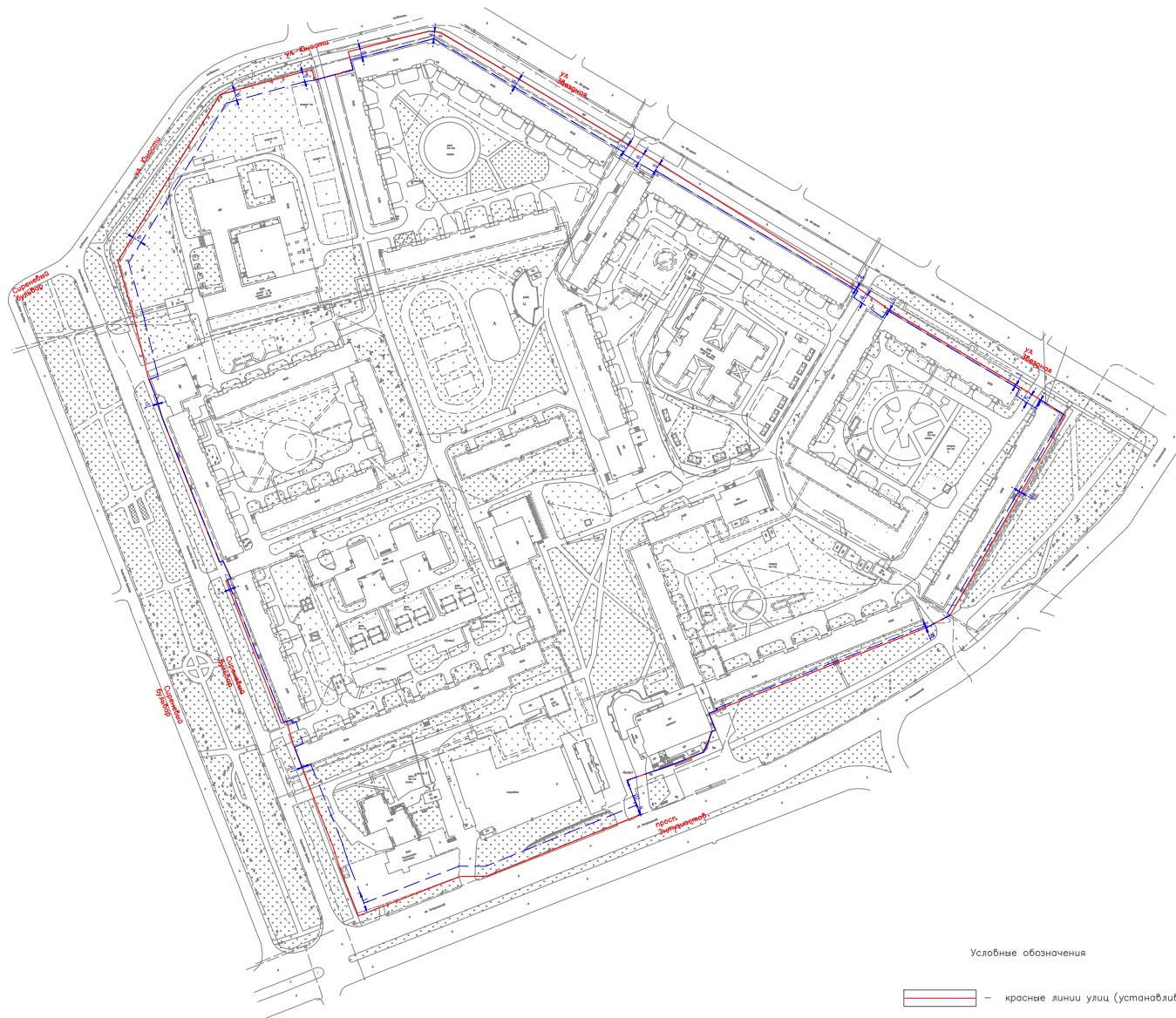
						МК№ 05/2022 – ПМТ.1		
Изм.	Колуч.	Лист №	док.	Подп.	Дата	Реализация документов по территориальному планированию, планировке территории (разработка проекта межевания территории в границах улицы Звездная, Юности, Проспект Энтузиастов, Сиреневый Бульвар в городе Пскове)		
ГИП	Назаров					Проект межевания территории		Стадия
Выполнил	Перелов					I этап		Лист
						Чертеж границ образуемых земельных участков		Листов
						Масштаб 1:2000		000 "Гео-Сервис"






Условные обозначения

- :347 – границы и обозначение образуемых земельных участков для объектов улично-дорожной сети
- :397 – границы и обозначение образуемых земельных участков

						МК№ 05/2022 – ПМТ.1					
						Реализация документов по территориальному планированию, планировке территории (разработка проекта межевания территории в границах улицы Звездная, Юности, Проспект Энтузиастов, Сиреневый Бульвар в городе Пскове)					
Изм.Кол.уч.	Лист	№ док	Подп.	Дата							
ГИП	Назаров										
Выполнил	Перепелов										
						Проект межевания территории II этап		Статья	Лист	Листов	
								II			
						Масштаб 1:2000			ООО "Гео-Сервис"		



Условные обозначения

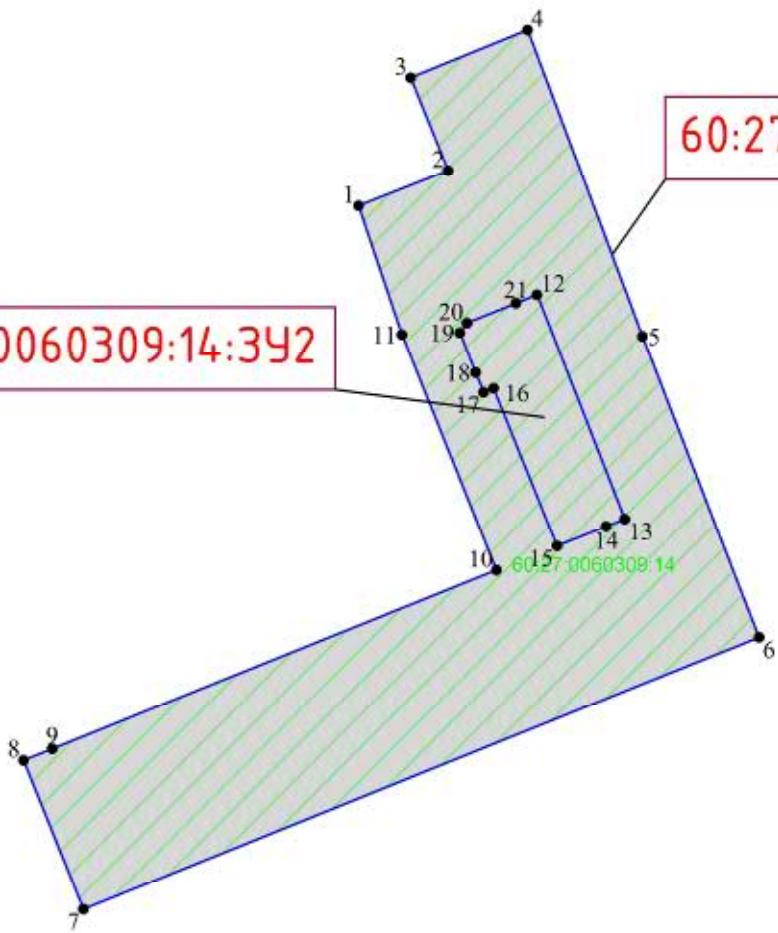
-  — красные линии улиц (устанавливаемые);
-  — линия отступа от красной линии
-  — размер отступа от устанавливаемой красной линии

						МК№ 05/2022– ПМТ.1		
Изм.	Кодуч.	Лист № док.	Подп.	Дата	Реализация документов по территориальному планированию, планировке территории (разработка проекта межевания территории в границах улицы Звездная, Юности, Проспект Энтузиастов, Сиреневый Бульвар в городе Пскове)			
ГИП	Назаров				Проект межевания территории	Стадия	Лист	Листов
Выполнил	Перелелов					П		
					Чертеж отступа от красных линий Масштаб 1:2000	ООО "Гео-Сервис"		

| эман

60:27:0060309:14:3У2

60:27:0060309:14:3У1







Согласовано:

Взам. инв. №

Подпись и дата



Инв. № подл.

Условные обозначения

-  — граница образуемого земельного участка;
-  — обозначение образуемого земельного участка;
-  — обозначение характерной точки границы образуемого земельного участка;
-  — обозначение исходного земельного участка

МК № 05/2022–ПМТ.1

Реализация документов по территориальному планированию, планировке территории (разработка проекта межевания территории в границах улицы Звездная, Юности, Проспект Энтузиастов, Сиреневый Бульвар в городе Пскове)

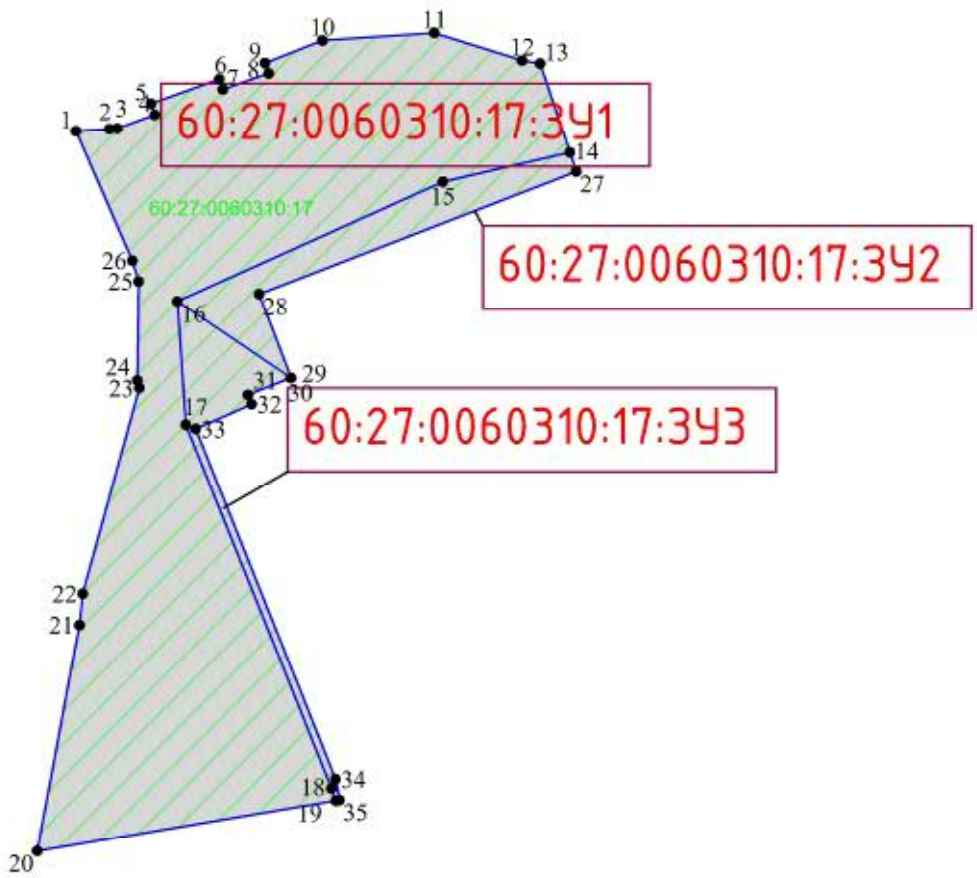
Изм.	Кол.уч.	Лист	№ док.	Подп.	Дата
ГИП		Назаров А.В.			
Выполнил		Семенов С.Ю.			

Проект межевания территории

Стадия	Лист	Листов
П		

Чертеж образуемых земельных участков с
 КН 60:27:0060309:14:3У1,
 60:27:0060309:14:3У2
 Масштаб 1:1000

ООО "Гео-Сервис"

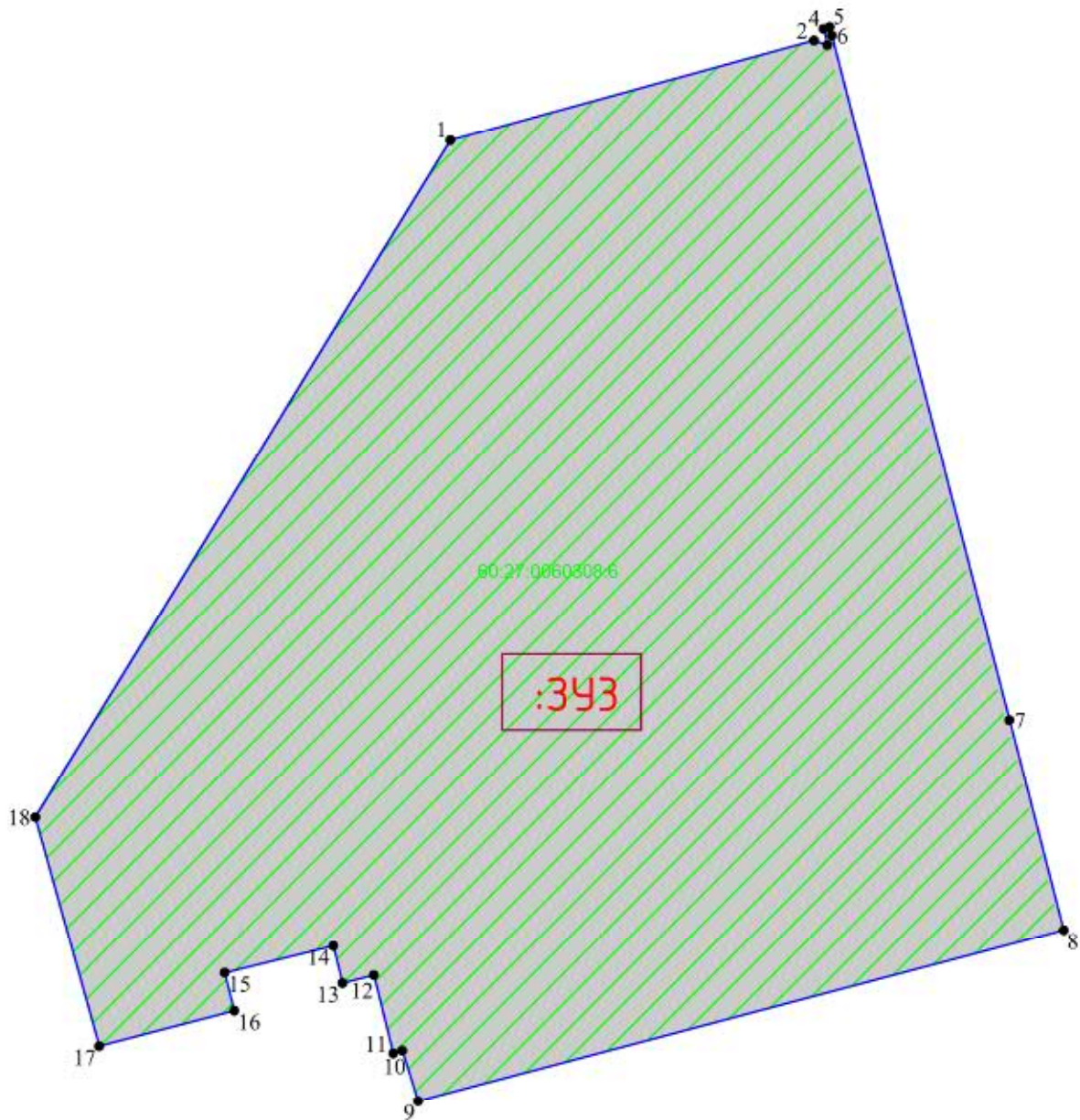


- Условные обозначения
- граница образуемого земельного участка;
 - :3У6 — обозначение образуемого земельного участка;
 - 1 — обозначение характерной точки границы образуемого земельного участка;
 - 60:27:0050105:39 — обозначение исходного земельного участка

Согласовано:	
Взам. инв. №	
Подпись и дата	
Инв. № подл.	

					МК № 05/2022–ПМТ.1					
					Реализация документов по территориальному планированию, планировке территории (разработка проекта межевания территории в границах улицы Звездная, Юности, Проспект Энтузиастов, Сиреневый Бульвар в городе Пскове)					
Изм.	Кол.уч.	Лист	№ док.	Подс.	Дата	Проект межевания территории		Стадия	Лист	Листов
ГИП		Назаров А.В.						П		
Выполнил		Семенов С.Ю.								
					Чертеж образуемых земельных участков с КН60: 27: 0060310: 17: 3У1, 60: 27: 0060310: 17: 3У2, 60: 27: 0060310: 17: 3У3 Масштаб 1:1000			ООО "Гео-Сервис"		

|| эман







Согласовано:

Взам. инв. №

Подпись и дата



Инв. № подл.

Условные обозначения

-  — граница образуемого земельного участка;
-  — обозначение образуемого земельного участка;
-  — обозначение характерной точки границы образуемого земельного участка;
-  — обозначение перераспределяемых земельных участков и их частей

МК № 05/2022–ПМТ.1

Реализация документов по территориальному планированию, планировке территории (разработка проекта межевания территории в границах улицы Звездная, Юности, Проспект Энтузиастов, Сиреневый Бульвар в городе Пскове)

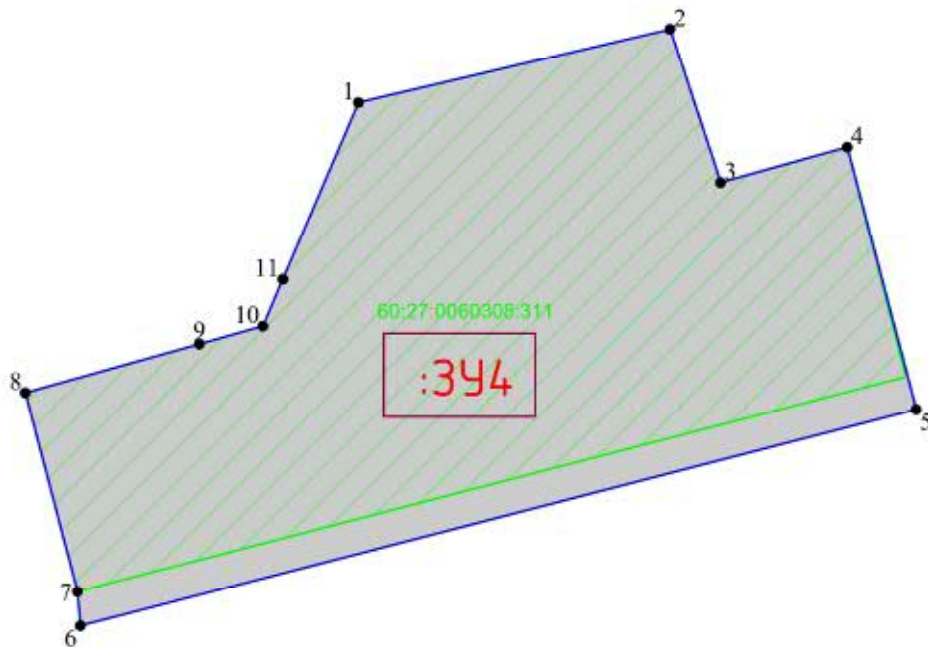
Изм.	Кол.уч.	Лист	№ док.	Подп.	Дата
ГИП		Назаров А.В.			
Выполнил		Семенов С.Ю.			

Проект межевания территории

Стадия	Лист	Листов
П		

Чертеж границ образуемого земельного участка
: 343
Масштаб 1:1000

ООО "Гео-Сервис"







Согласовано:

Взам. инв. №

Подпись и дата



Инв. № подл.

Условные обозначения

-  — граница образуемого земельного участка;
-  — обозначение образуемого земельного участка;
-  — обозначение характерной точки границы образуемого земельного участка;
-  — обозначение перераспределяемых земельных участков и их частей

МК № 05/2022–ПМТ.1

Реализация документов по территориальному планированию, планировке территории (разработка проекта межевания территории в границах улицы Звездная, Юности, Проспект Энтузиастов, Сиреневый Бульвар в городе Пскове)

Изм.	Кол.уч.	Лист	№ док.	Подс.	Дата
ГИП		Назаров А.В.			
Выполнил		Семенов С.Ю.			

Проект межевания территории

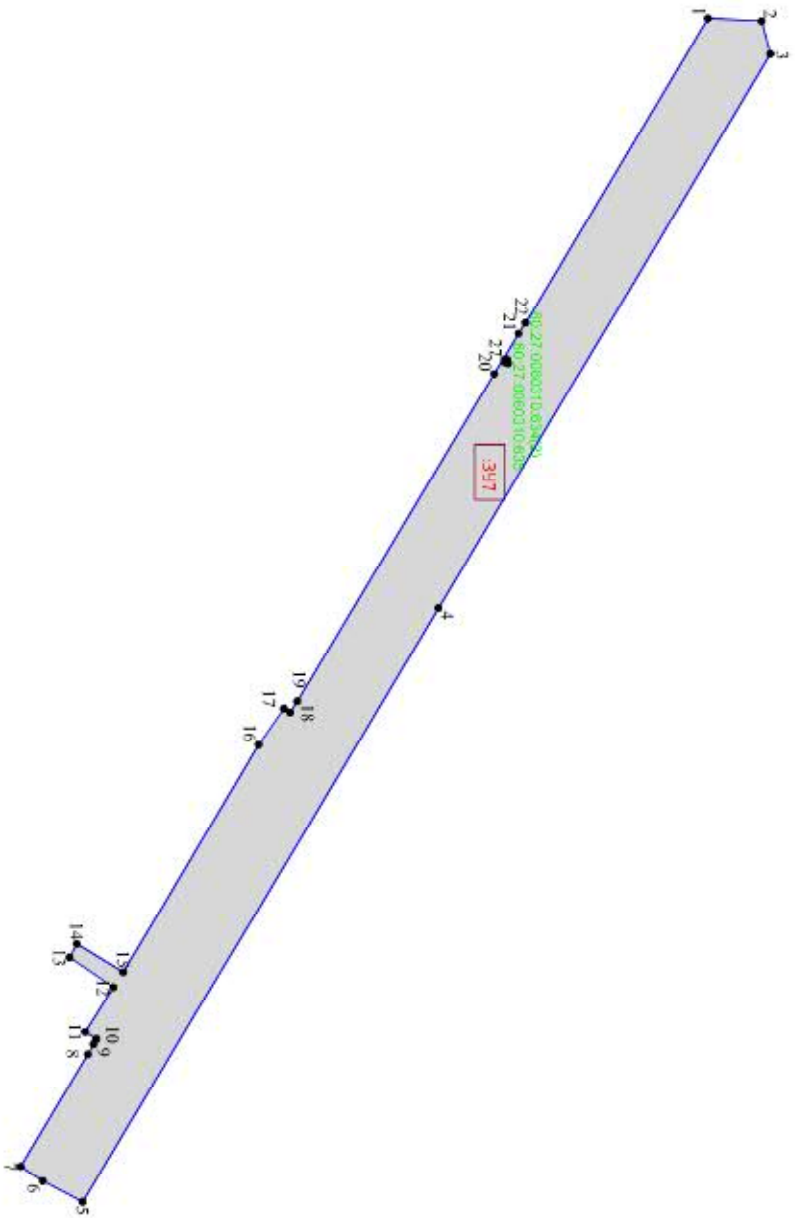
Стадия	Лист	Листов
П		

Чертеж границ образуемого земельного участка
:3У4
Масштаб 1:1000

ООО "Гео-Сервис"

Согласовано:

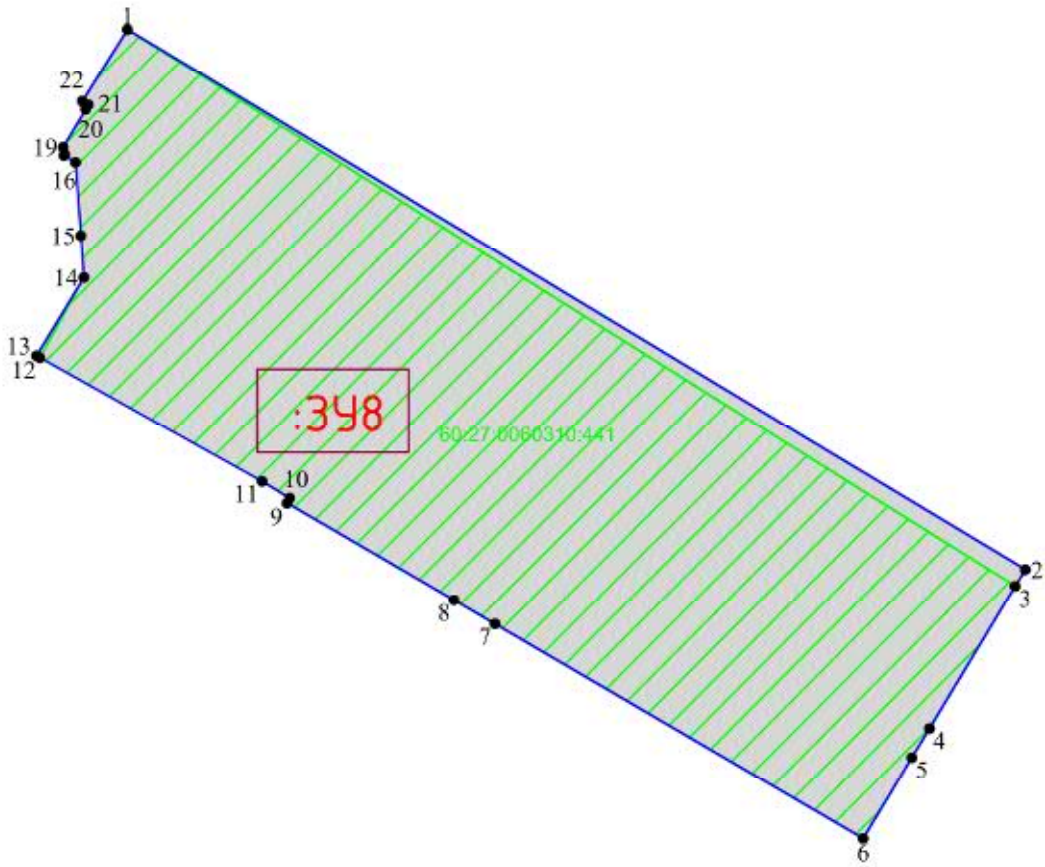
№ п/п	Подпись и дата	Взам. инв. №			



- условные обозначения
- границы образуемого земельного участка;
- обозначение образуемого земельного участка;
- обозначение характерной точки границы образуемого земельного участка;
- обозначение перекрестных земельных участков и их частей

МК № 05/2022-ПМТ.1

Изм. Кол.уч.	Лист	№ док.	Подп.	Дого
ГИП	Назаров А.В.			
Выполнил	Семенов С.Ю.			
Реализация проектной документации по территории, планируемой к застроенной территории (разработка проекта межевания территории в границах участка «Звездная, Юности, Проспект Энтузиастов, Супренивд Бульвар в городе Локоть»				
Проект межевания территории				
Чертеж границ образуемого земельного участка				
Масштаб 1:2000				
			Смодель	Лист
			П	Листов
ООО "Гео-Сервис"				







Согласовано:

Взам. инв. №

Подпись и дата


Инв. № подл.

Условные обозначения

-  — граница образуемого земельного участка;
-  — обозначение образуемого земельного участка;
-  — обозначение характерной точки границы образуемого земельного участка;
-  — обозначение перераспределяемых земельных участков и их частей

МК № 05/2022–ПМТ.1

Реализация документов по территориальному планированию, планировке территории (разработка проекта межевания территории в границах улицы Звездная, Юности, Проспект Энтузиастов, Сиреневый Бульвар в городе Пскове)

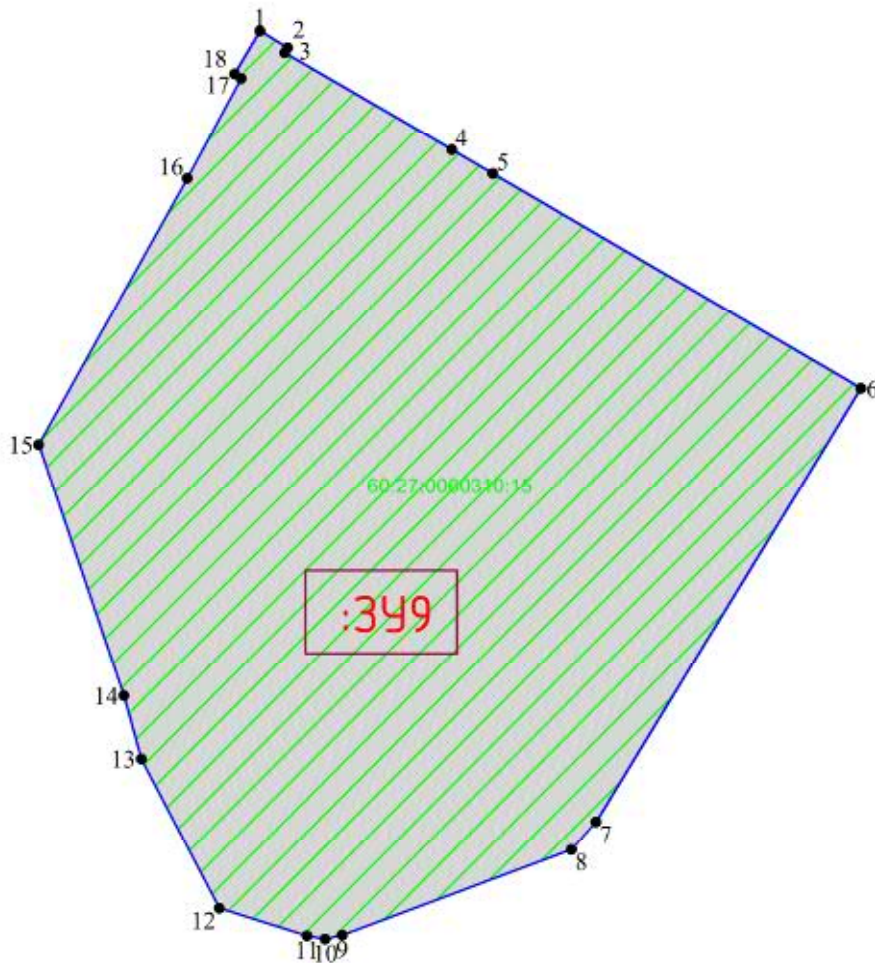
Изм.	Кол.уч.	Лист	№ док.	Подп.	Дата
ГИП		Назаров А.В.			
Выполнил		Семенов С.Ю.			

Проект межевания территории

Стадия	Лист	Листов
П		

Чертеж границ образуемого земельного участка
: 3У6
Масштаб 1:1000

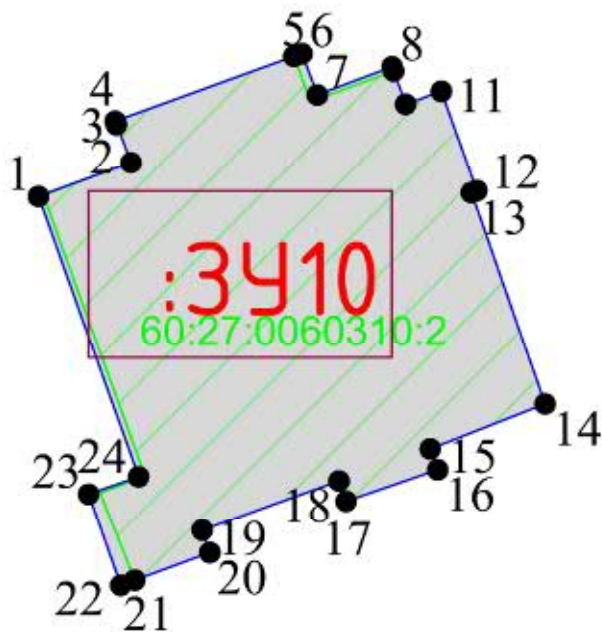
ООО "Гео-Сервис"



Согласовано:	
Взам. инв. №	
Подпись и дата	
Инв. № подл.	

- Условные обозначения
- граница образуемого земельного участка;
 - обозначение образуемого земельного участка;
 - обозначение характерной точки границы образуемого земельного участка;
 - обозначение перераспределяемых земельных участков и их частей

МК № 05/2022–ПМТ.1					
Реализация документов по территориальному планированию, планировке территории (разработка проекта межевания территории в границах улицы Звездная, Юности, Проспект Энтузиастов, Сиреневый Бульвар в городе Пскове)					
Изм.	Кол.уч.	Лист	№ док.	Подп.	Дата
ГИП		Назаров А.В.			
Выполнил		Семенов С.Ю.			
Проект межевания территории				Стадия	Лист
				П	
Чертеж границ образуемого земельного участка :3У9 Масштаб 1:1000				ООО "Гео-Сервис"	







Согласовано:

Взам. инв. №

Подпись и дата



Инв. № подл.

Условные обозначения

-  — граница образуемого земельного участка;
-  — обозначение образуемого земельного участка;
-  — обозначение характерной точки границы образуемого земельного участка;
-  — обозначение перераспределяемых земельных участков и их частей

МК № 05/2022–ПМТ.1

Реализация документов по территориальному планированию, планировке территории (разработка проекта межевания территории в границах улицы Звездная, Юности, Проспект Энтузиастов, Сиреневый Бульвар в городе Пскове)

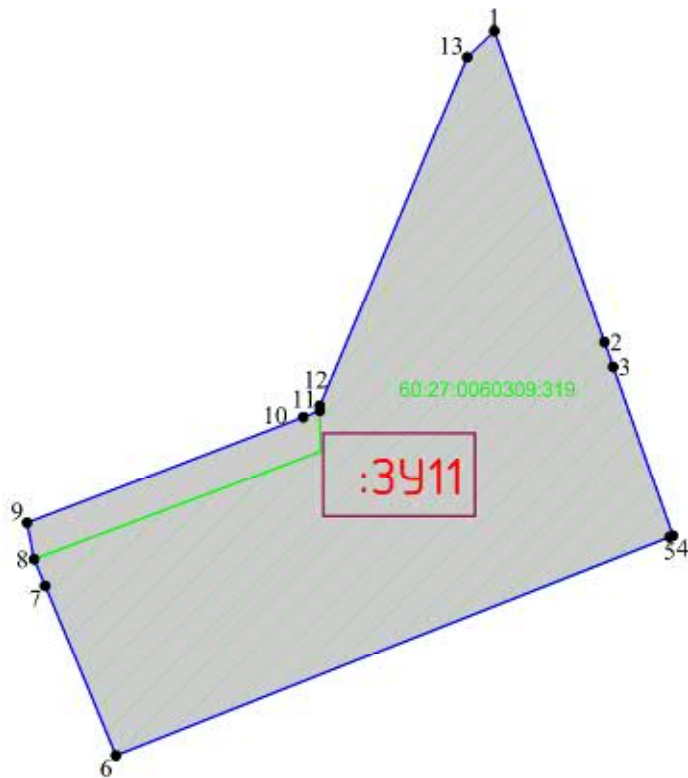
Изм.	Кол.уч.	Лист	№ док.	Подп.	Дата
ГИП		Назаров А.В.			
Выполнил		Семенов С.Ю.			

Проект межевания территории

Стадия	Лист	Листов
П		

Чертеж границ образуемого земельного участка
:3У10
Масштаб 1:500

ООО "Гео-Сервис"







Согласовано:

Взам. инв. №

Подпись и дата



Инв. № подл.

Условные обозначения

-  - граница образуемого земельного участка;
-  - обозначение образуемого земельного участка;
-  - обозначение характерной точки границы образуемого земельного участка;
-  - обозначение перераспределяемых земельных участков и их частей

МК № 05/2022-ПМТ.1

Реализация документов по территориальному планированию, планировке территории (разработка проекта межевания территории в границах улицы Звездная, Юности, Проспект Энтузиастов, Сиреневый Бульвар в городе Пскове)

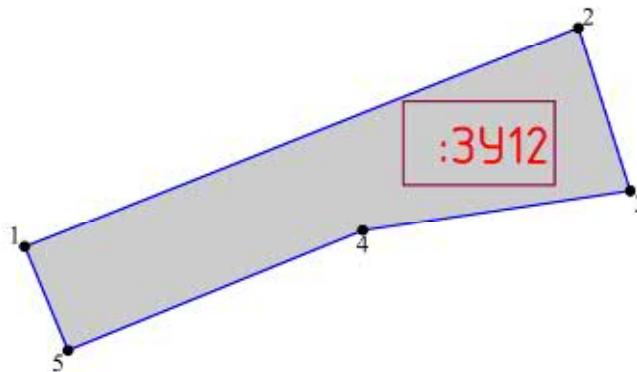
Изм.	Кол.уч.	Лист	№ док.	Подп.	Дата
ГИП		Назаров А.В.			
Выполнил		Семенов С.Ю.			

Проект межевания территории

Стадия	Лист	Листов
П		

Чертеж границ образуемого земельного участка
: 3У11
Масштаб 1:1000

ООО "Гео-Сервис"

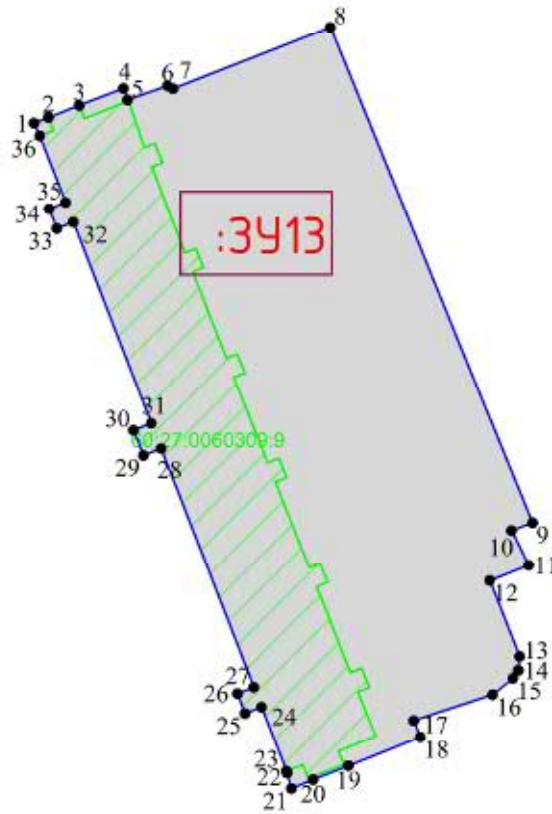


Согласовано:					
Взам. инв. №					
Подпись и дата					
Инв. № подл.					





- Условные обозначения
- граница образуемого земельного участка;
 - обозначение образуемого земельного участка;
 - обозначение характерной точки границы образуемого земельного участка;
 - обозначение перераспределяемых земельных участков и их частей

						МК № 05/2022–ПМТ.1			
						Реализация документов по территориальному планированию, планировке территории (разработка проекта межевания территории в границах улицы Звездная, Юности, Проспект Энтузиастов, Сиреневый Бульвар в городе Пскове)			
Изм.	Кол.уч.	Лист	№ док.	Подп.	Дата	Проект межевания территории	Стадия	Лист	Листов
ГИП		Назаров А.В.					П		
Выполнил		Семенов С.Ю.				Чертеж границ образуемого земельного участка : 3У12 Масштаб 1:1000	ООО "Гео-Сервис"		

Согласовано:					
Взам. инв. №					
Подпись и дата					
Инв. № подл.					





Условные обозначения

-  — граница образуемого земельного участка;
-  — обозначение образуемого земельного участка;
-  — обозначение характерной точки границы образуемого земельного участка;
-  — обозначение перераспределяемых земельных участков и их частей

МК № 05/2022–ПМТ.1

Реализация документов по территориальному планированию, планировке территории (разработка проекта межевания территории в границах улицы Звездная, Юности, Проспект Энтузиастов, Сиреневый Бульвар в городе Пскове)

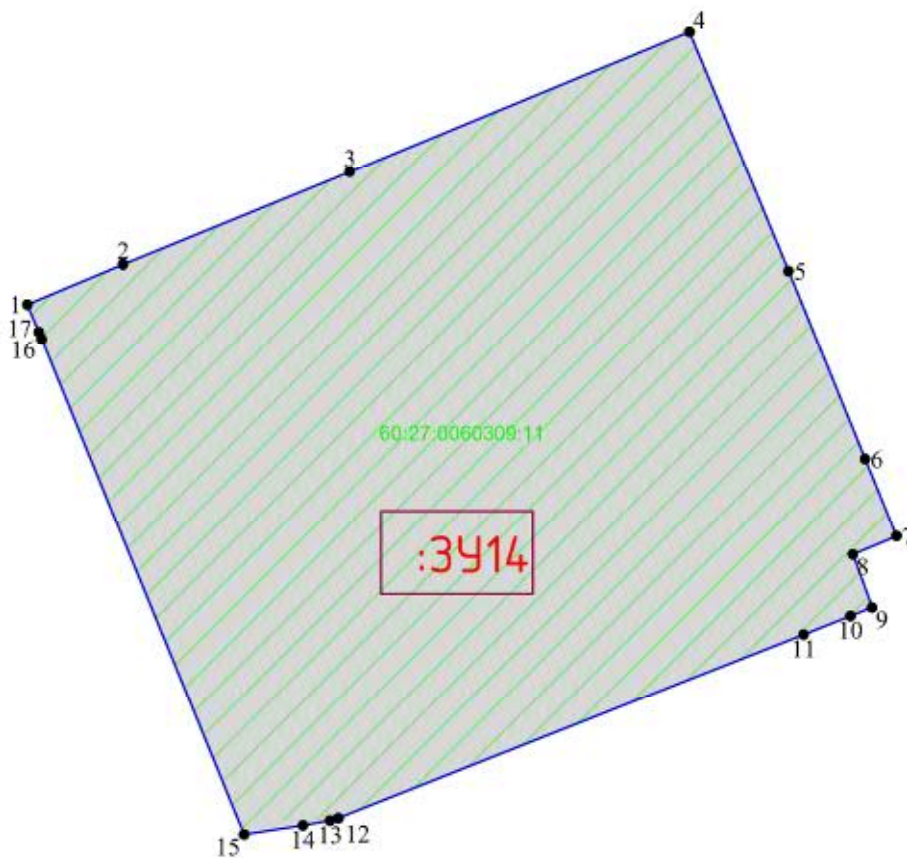
Изм.	Кол.уч.	Лист	№ док.	Подпись	Дата
ГИП		Назаров А.В.			
Выполнил		Семенов С.Ю.			

Проект межевания территории





Стадия	Лист	Листов
П		



Чертеж границ образуемого земельного участка
: 3У13
Масштаб 1:1000

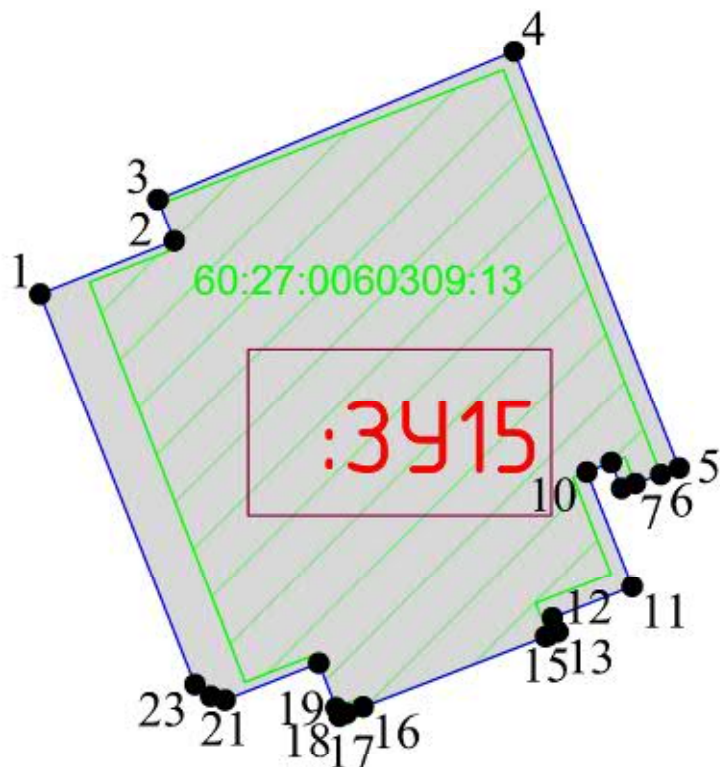
ООО "Гео-Сервис"







Согласовано:	
Взам. инв. №	
Подпись и дата	
Инв. № подл.	

- Условные обозначения
-  — граница образуемого земельного участка;
 -  — обозначение образуемого земельного участка;
 -  — обозначение характерной точки границы образуемого земельного участка;
 -  — обозначение перераспределяемых земельных участков и их частей



						МК № 05/2022–ПМТ.1			
						Реализация документов по территориальному планированию, планировке территории (разработка проекта межевания территории в границах улицы Звездная, Юности, Проспект Энтузиастов, Сиреневый Бульвар в городе Пскове)			
Изм.	Кол.уч.	Лист	№ док.	Подп.	Дата	Проект межевания территории	Стадия	Лист	Листов
ГИП		Назаров А.В.					П		
Выполнил		Семенов С.Ю.				Чертеж границ образуемого земельного участка : 3У14 Масштаб 1:1000	ООО "Гео-Сервис"		

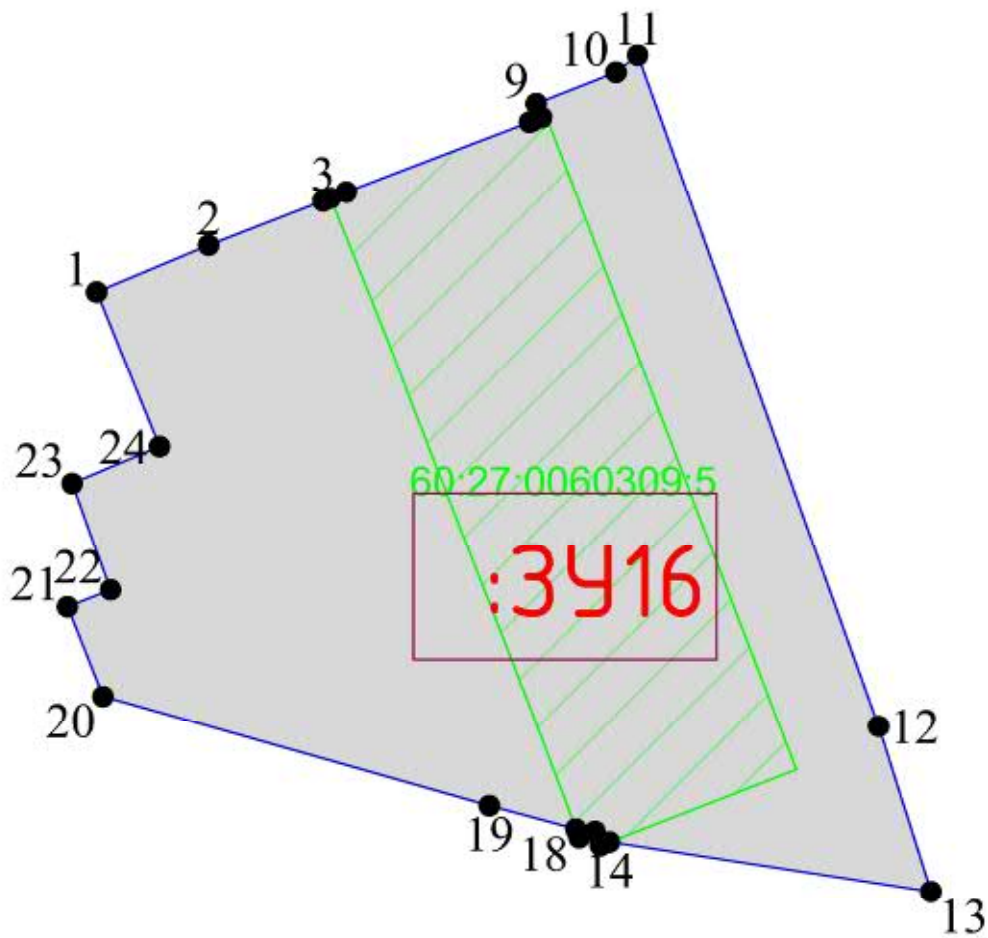


Условные обозначения





-  - граница образуемого земельного участка;
-  - обозначение образуемого земельного участка;
-  - обозначение характерной точки границы образуемого земельного участка;
-  - обозначение перераспределяемых земельных участков и их частей



Согласовано:	
Взам. инв. №	
Подпись и дата	
Инв. № подл.	

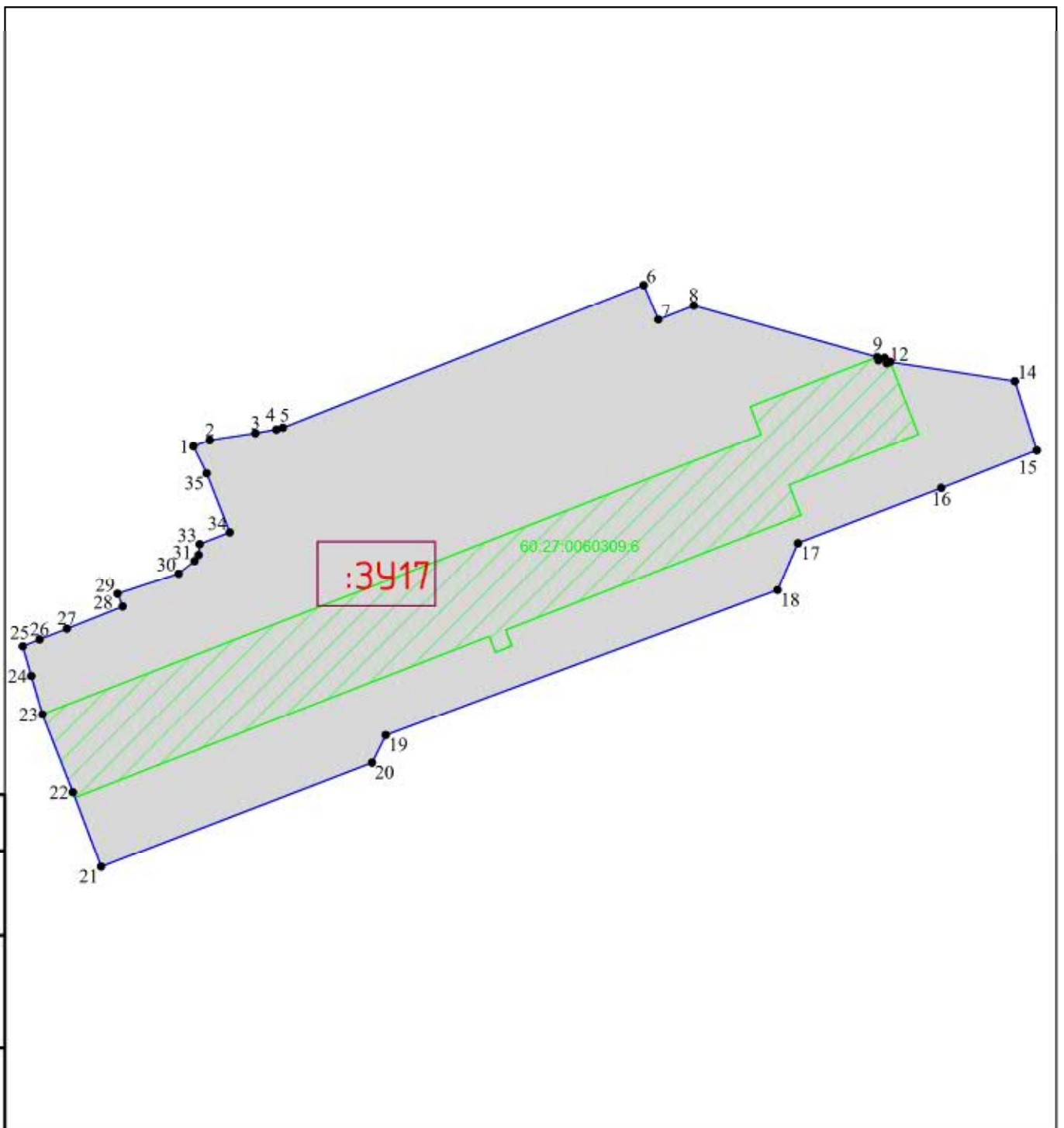
						МК № 05/2022-ПМТ.1			
						Реализация документов по территориальному планированию, планировке территории (разработка проекта межевания территории в границах улицы Звездная, Юности, Проспект Энтузиастов, Сиреневый Бульвар в городе Пскове)			
Изм.	Кол.уч.	Лист	№ док.	Подп.	Дата	Проект межевания территории	Стадия	Лист	Листов
ГИП		Назаров А.В.					П		
Выполнил		Семенов С.Ю.				Чертеж границ образуемого земельного участка : 3У15 Масштаб 1: 500	ООО "Гео-Сервис"		



Согласовано:	
Взам. инв. №	
Подпись и дата	
Инв. № подл.	

- Условные обозначения
-  — граница образуемого земельного участка;
 -  — обозначение образуемого земельного участка;
 -  — обозначение характерной точки границы образуемого земельного участка;
 -  — обозначение перераспределяемых земельных участков и их частей

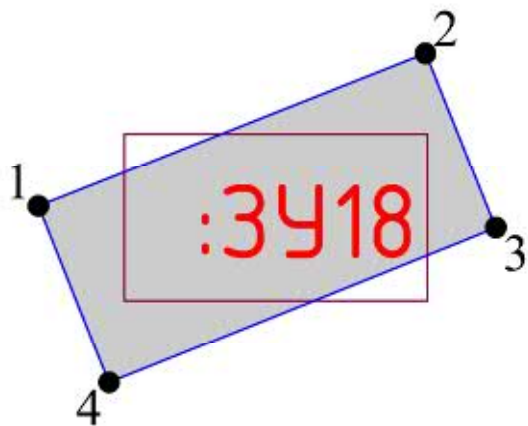
МК № 05/2022–ПМТ.1					
Реализация документов по территориальному планированию, планировке территории (разработка проекта межевания территории в границах улицы Звездная, Юности, Проспект Энтузиастов, Сиреневый Бульвар в городе Пскове)					
Изм.	Кол.уч.	Лист	№ док.	Подп.	Дата
ГИП		Назаров А.В.			
Выполнил		Семенов С.Ю.			
Проект межевания территории				Стадия	Лист
				П	
Чертеж границ образуемого земельного участка : 3У16 Масштаб 1: 500				ООО "Гео-Сервис"	



Согласовано:	
Взам. инв. №	
Подпись и дата	
Инв. № подл.	

- Условные обозначения
- граница образуемого земельного участка;
 - :3У17 — обозначение образуемого земельного участка;
 - 1 — обозначение характерной точки границы образуемого земельного участка;
 - 60:27:0050105:39 — обозначение перераспределяемых земельных участков и их частей

МК № 05/2022–ПМТ.1					
Реализация документов по территориальному планированию, планировке территории (разработка проекта межевания территории в границах улицы Звездная, Юности, Проспект Энтузиастов, Сиреневый Бульвар в городе Пскове)					
Изм.	Кол.уч.	Лист	№ док.	Подс.	Дата
ГИП		Назаров А.В.			
Выполнил		Семенов С.Ю.			
Проект межевания территории				Стадия	Лист
				П	
Чертеж границ образуемого земельного участка : 3У17 Масштаб 1:1000				ООО "Гео-Сервис"	







Согласовано:

Взам. инв. №

Подпись и дата



Инв. № подл.

Условные обозначения

-  - граница образуемого земельного участка;
-  - обозначение образуемого земельного участка;
-  - обозначение характерной точки границы образуемого земельного участка;
-  - обозначение перераспределяемых земельных участков и их частей

МК № 05/2022 – ПМТ.1

Реализация документов по территориальному планированию, планировке территории (разработка проекта межевания территории в границах улицы Звездная, Юности, Проспект Энтузиастов, Сиреневый Бульвар в городе Пскове)

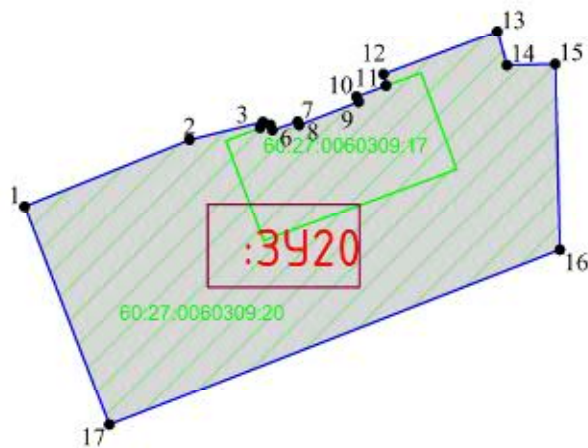
Изм.	Кол.уч.	Лист	№ док.	Подп.	Дата
ГИП		Назаров А.В.			
Выполнил		Семенов С.Ю.			

Проект межевания территории

Стадия	Лист	Листов
П		





Чертеж границ образуемого земельного участка
: 3У18
Масштаб 1: 250



ООО "Гео-Сервис"



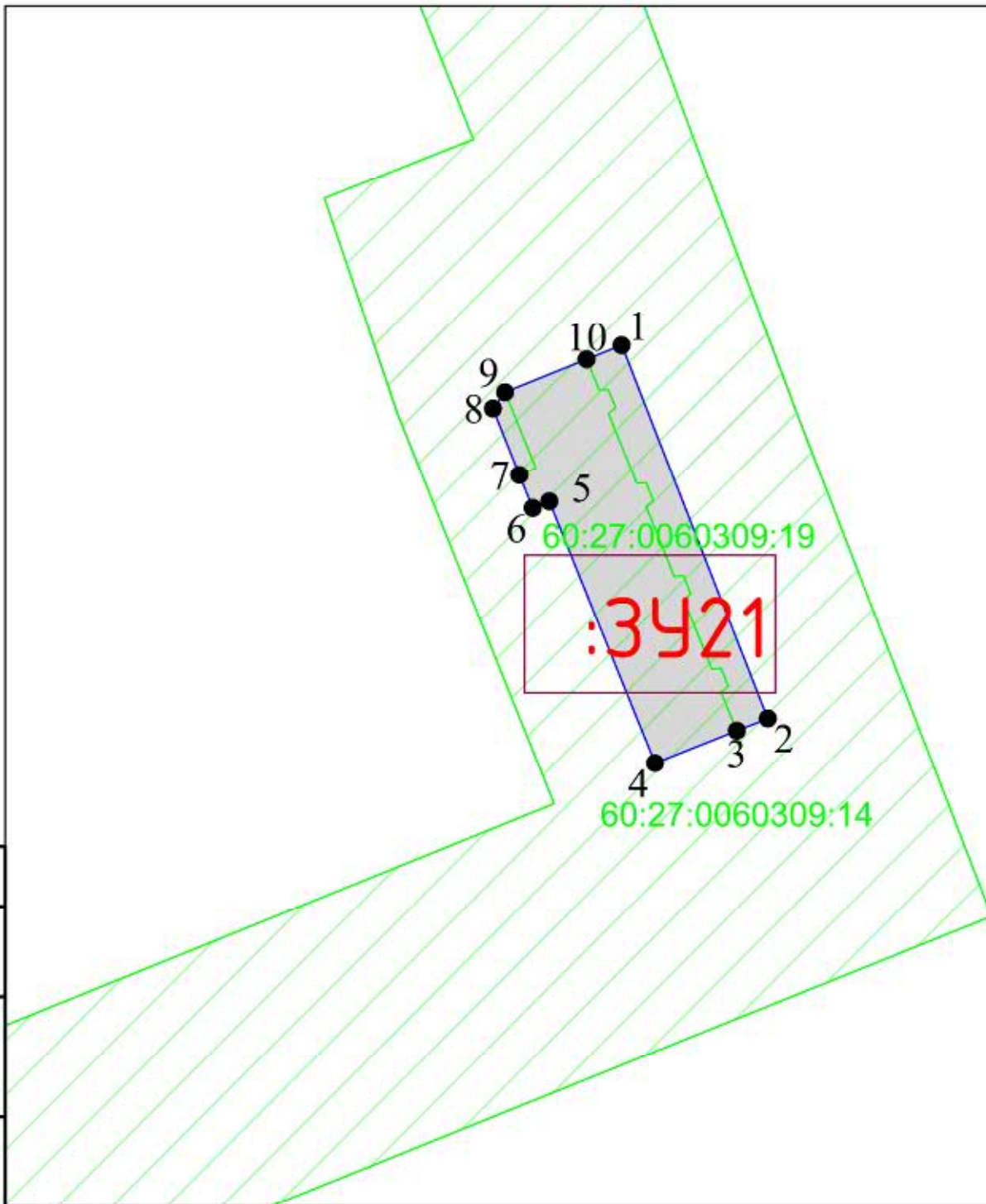
Согласовано:	
Взам. инв. №	
Подпись и дата	
Инв. № подл.	

Условные обозначения





-  - граница образуемого земельного участка;
-  - обозначение образуемого земельного участка;
-  - обозначение характерной точки границы образуемого земельного участка;
-  - обозначение перераспределяемых земельных участков и их частей



						МК № 05/2022-ПМТ.1			
						Реализация документов по территориальному планированию, планировке территории (разработка проекта межевания территории в границах улицы Звездная, Юности, Проспект Энтузиастов, Сиреневый Бульвар в городе Пскове)			
Изм.	Кол.уч.	Лист	№ док.	Подп.	Дата	Проект межевания территории	Стадия	Лист	Листов
ГИП		Назаров А.В.					П		
Выполнил		Семенов С.Ю.				Чертеж границ образуемого земельного участка : 3У20 Масштаб 1:1000	ООО "Гео-Сервис"		

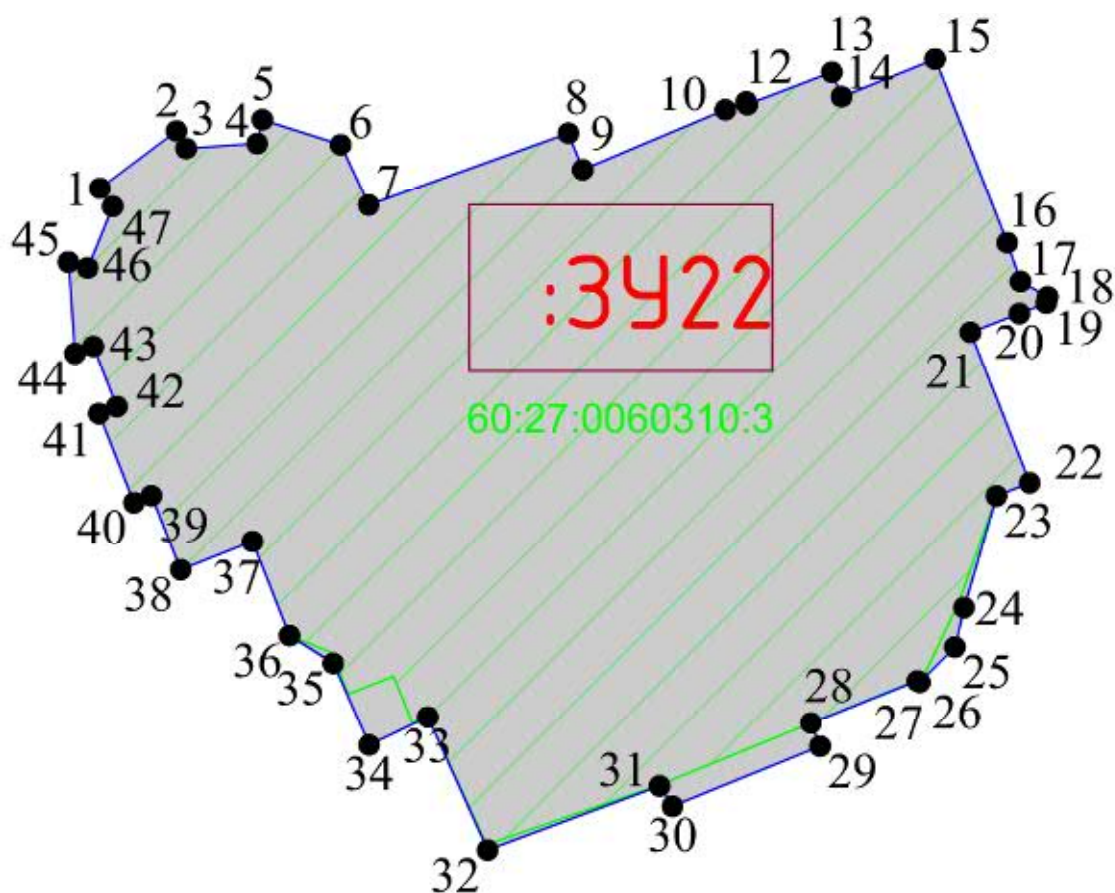
Согласовано:	
Взам. инв. №	
Подпись и дата	
Инв. № подл.	



Условные обозначения





-  — граница образуемого земельного участка;
-  — обозначение образуемого земельного участка;
-  — обозначение характерной точки границы образуемого земельного участка;
-  — обозначение перераспределяемых земельных участков и их частей

						МК № 05/2022–ПМТ.1			
						Реализация документов по территориальному планированию, планировке территории (разработка проекта межевания территории в границах улицы Звездная, Юности, Проспект Энтузиастов, Сиреневый Бульвар в городе Пскове)			
Изм.	Кол.уч.	Лист	№ док.	Подп.	Дата	Проект межевания территории	Стадия	Лист	Листов
ГИП		Назаров А.В.					П		
Выполнил		Семенов С.Ю.				Чертеж границ образуемого земельного участка : 3421 Масштаб 1: 500	ООО "Гео-Сервис"		





Согласовано:	
Взам. инв. №	
Подпись и дата	
Инв. № подл.	

Условные обозначения

-  — граница образуемого земельного участка;
-  — обозначение образуемого земельного участка;
-  — обозначение характерной точки границы образуемого земельного участка;
-  — обозначение перераспределяемых земельных участков и их частей

МК № 05/2022–ПМТ.1

Реализация документов по территориальному планированию, планировке территории (разработка проекта межевания территории в границах улицы Звездная, Юности, Проспект Энтузиастов, Сиреневый Бульвар в городе Пскове)

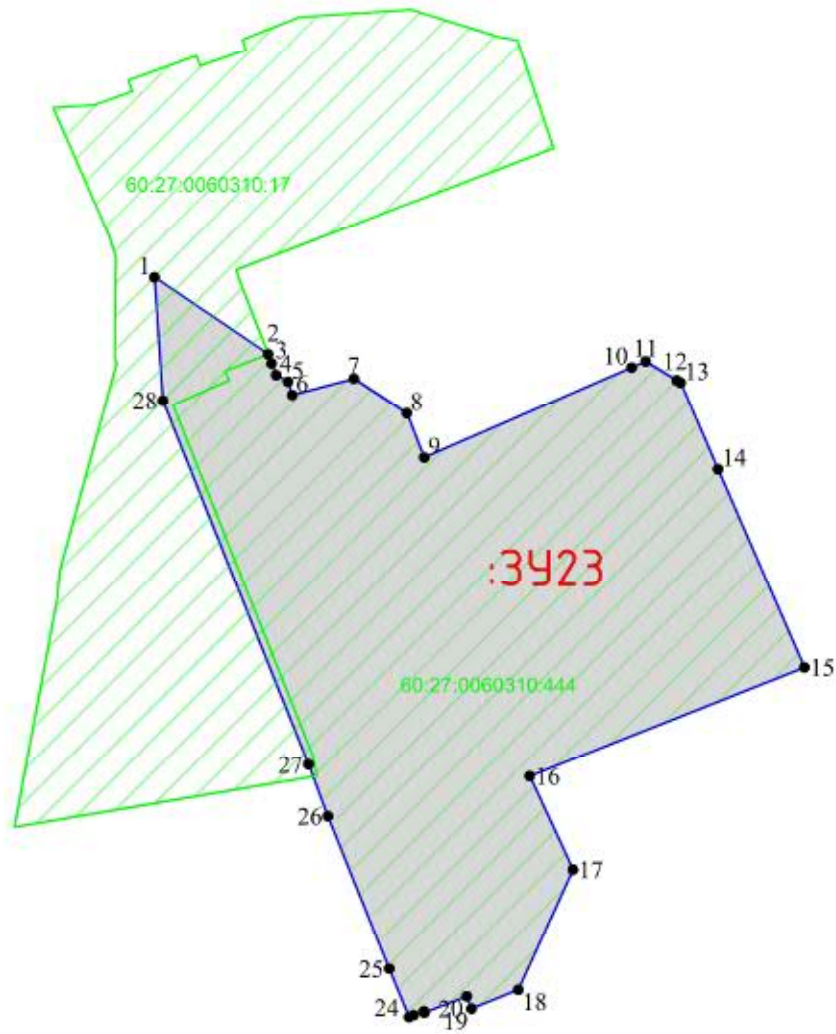
Изм.	Кол.уч.	Лист	№ док.	Подпись	Дата
ГИП		Назаров А.В.			
Выполнил		Семенов С.Ю.			

Проект межевания территории





Стадия	Лист	Листов
П		

Чертеж границ образуемого земельного участка
: 3У22
Масштаб 1: 500



ООО "Гео-Сервис"

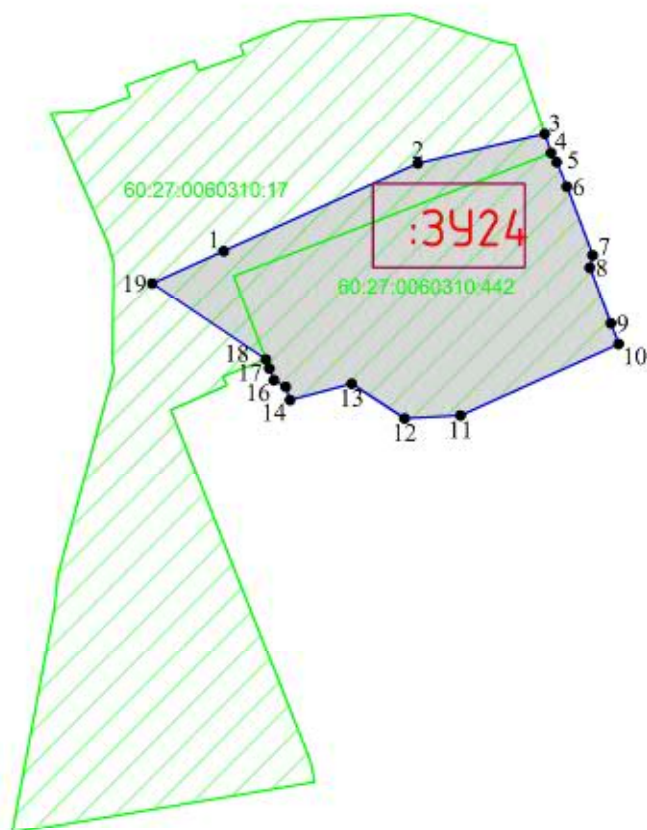


Условные обозначения


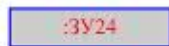


-  — граница образуемого земельного участка;
-  — обозначение образуемого земельного участка;
-  — обозначение характерной точки границы образуемого земельного участка;
-  — обозначение перераспределяемых земельных участков и их частей

Согласовано:				
Взам. инв. №				
Подпись и дата				
Инв. № подл.				

					МК № 05/2022 – ПМТ.1				
					Реализация документов по территориальному планированию, планировке территории (разработка проекта межевания территории в границах улицы Звездная, Юности, Проспект Энтузиастов, Сиреневый Бульвар в городе Пскове)				
Изм.	Кол.уч.	Лист	№ док.	Подп.	Дата	Проект межевания территории	Стадия	Лист	Листов
ГИП		Назаров А.В.					П		
Выполнил		Семенов С.Ю.				Чертеж границ образуемого земельного участка : 3У23 Масштаб 1:1000	ООО "Гео-Сервис"		

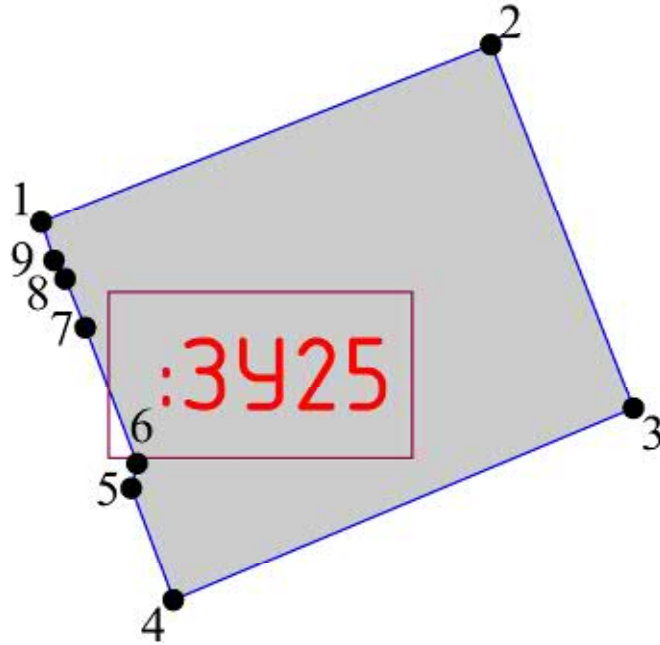


Условные обозначения

-  — граница образуемого земельного участка;
-  — обозначение образуемого земельного участка;
-  — обозначение характерной точки границы образуемого земельного участка;
-  — обозначение перераспределяемых земельных участков и их частей

Согласовано:				
Взам. инв. №				
Подпись и дата				
Инв. № подл.				

					МК № 05/2022–ПМТ.1				
					Реализация документов по территориальному планированию, планировке территории (разработка проекта межевания территории в границах улицы Звездная, Юности, Проспект Энтузиастов, Сиреневый Бульвар в городе Пскове)				
Изм.	Кол.уч.	Лист	№ док.	Подп.	Дата	Проект межевания территории	Стадия	Лист	Листов
ГИП		Назаров А.В.					П		
Выполнил		Семенов С.Ю.				Чертеж границ образуемого земельного участка : 3У24 Масштаб 1:1000	ООО "Гео-Сервис"		







Согласовано:

Взам. инв. №

Подпись и дата

Инв. № подл.

Условные обозначения

-  - граница образуемого земельного участка;
-  - обозначение образуемого земельного участка;
-  - обозначение характерной точки границы образуемого земельного участка;
-  - обозначение перераспределяемых земельных участков и их частей

МК № 05/2022-ПМТ.1

Реализация документов по территориальному планированию, планировке территории (разработка проекта межевания территории в границах улицы Звездная, Юности, Проспект Энтузиастов, Сиреневый Бульвар в городе Пскове)

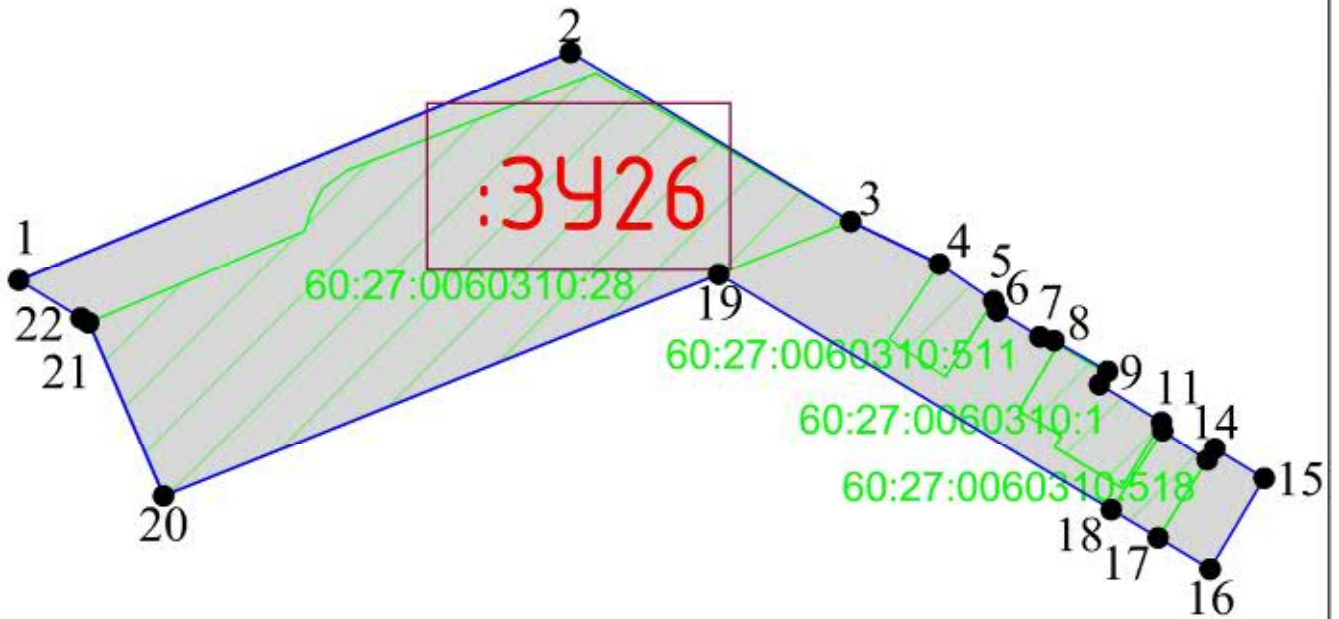
Изм.	Кол.уч.	Лист	№ док.	Подп.	Дата
ГИП		Назаров А.В.			
Выполнил		Семенов С.Ю.			

Проект межевания территории

Стадия	Лист	Листов
П		

Чертеж границ образуемого земельного участка
: 3У25
Масштаб 1: 500

ООО "Гео-Сервис"







Согласовано:

Взам. инв. №

Подпись и дата


Инв. № подл.

Условные обозначения

-  — граница образуемого земельного участка;
-  — обозначение образуемого земельного участка;
-  — обозначение характерной точки границы образуемого земельного участка;
-  — обозначение перераспределяемых земельных участков и их частей

МК № 05/2022 – ПМТ.1

Реализация документов по территориальному планированию, планировке территории (разработка проекта межевания территории в границах улицы Звездная, Юности, Проспект Энтузиастов, Сиреневый Бульвар в городе Пскове)

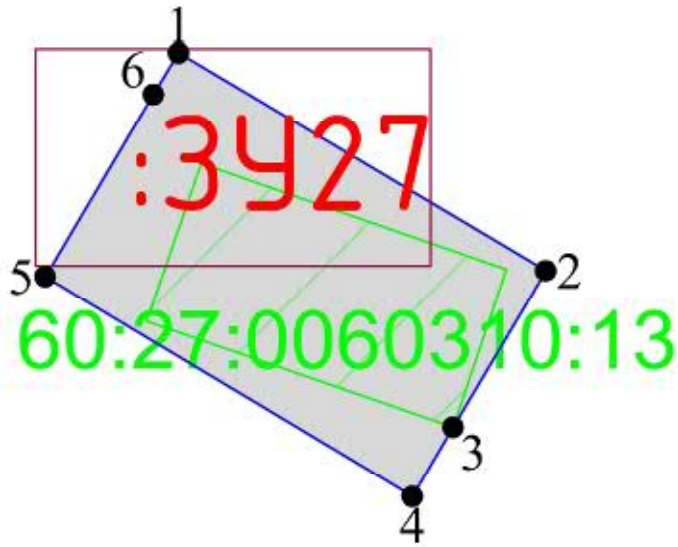
Изм.	Кол.уч.	Лист	№ док.	Подп.	Дата
ГИП		Назаров А.В.			
Выполнил		Семенов С.Ю.			

Проект межевания территории

Стадия	Лист	Листов
П		





Чертеж границ образуемого земельного участка
: 3У26
Масштаб 1: 500



ООО "Гео-Сервис"

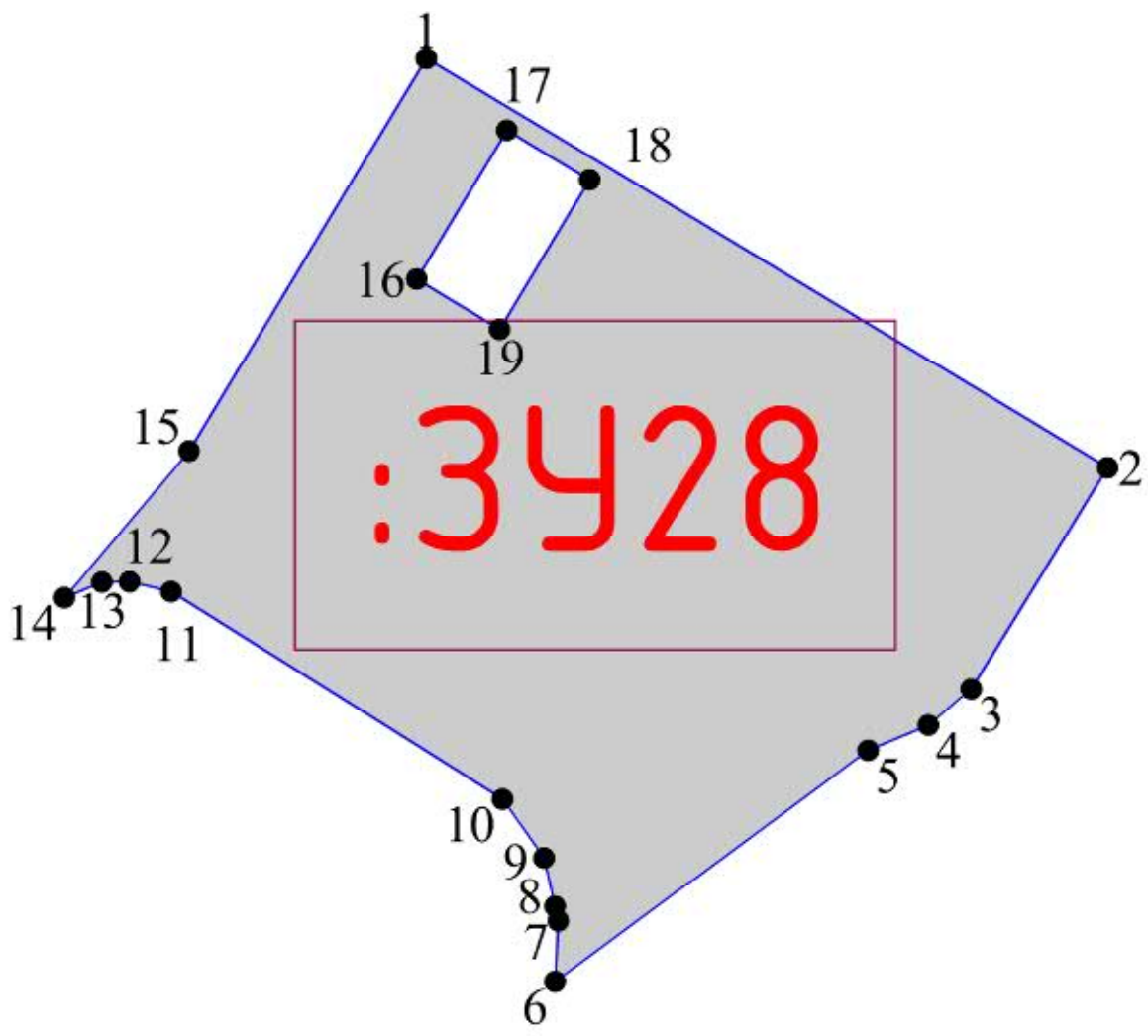


Согласовано:					
Взам. инв. №					
Подпись и дата					
Инв. № подл.					

Условные обозначения

-  - граница образуемого земельного участка;
-  - обозначение образуемого земельного участка;
-  - обозначение характерной точки границы образуемого земельного участка;
-  - обозначение перераспределяемых земельных участков и их частей

						МК № 05/2022-ПМТ.1			
						Реализация документов по территориальному планированию, планировке территории (разработка проекта межевания территории в границах улицы Звездная, Юности, Проспект Энтузиастов, Сиреневый Бульвар в городе Пскове)			
Изм.	Кол.уч.	Лист	№ док.	Подп.	Дата	Проект межевания территории	Стадия	Лист	Листов
ГИП		Назаров А.В.					П		
Выполнил		Семенов С.Ю.				Чертеж границ образуемого земельного участка : 3У27 Масштаб 1: 250	ООО "Гео-Сервис"		



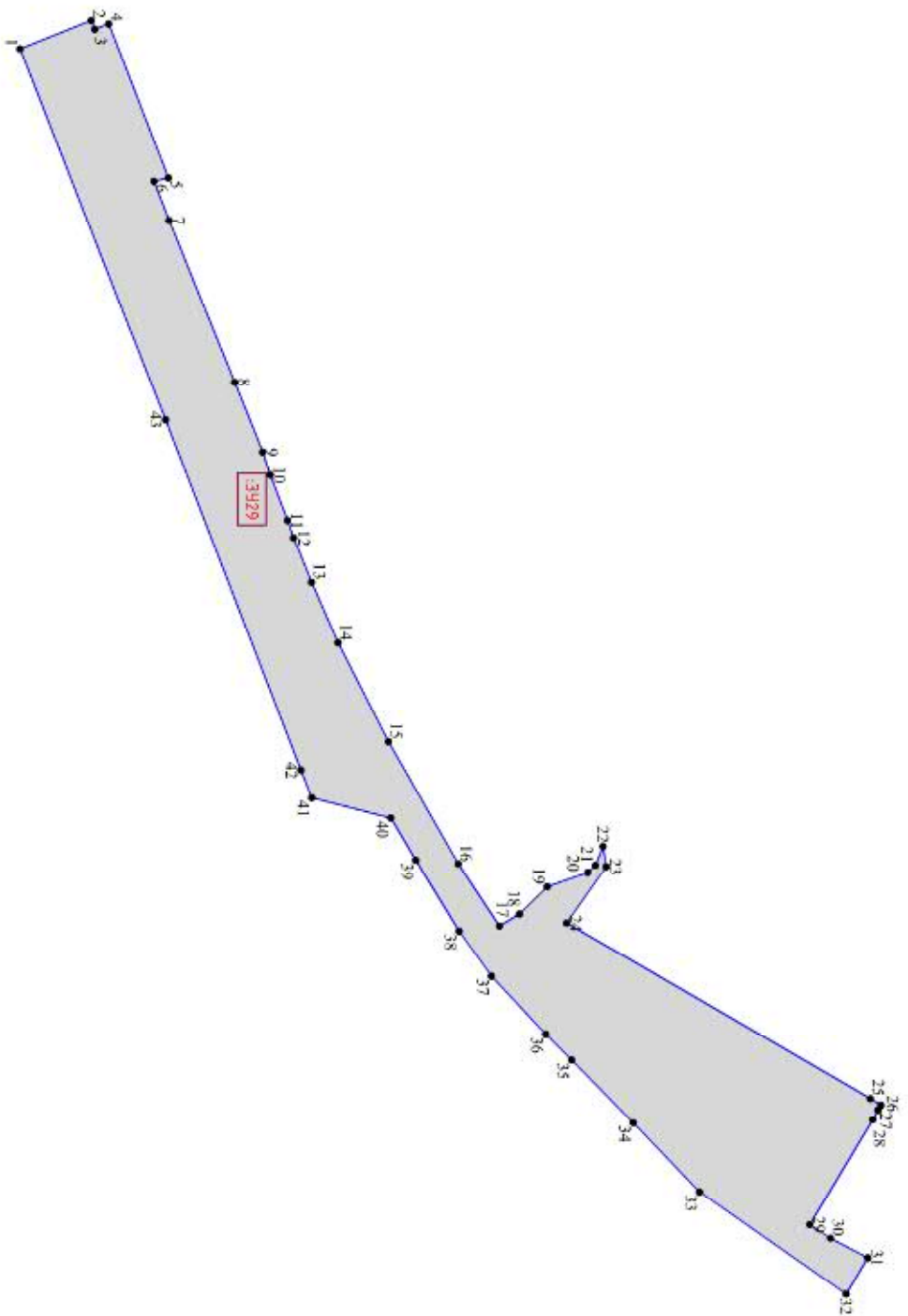
Согласовано:	
Взам. инв. №	
Подпись и дата	
Инв. № подл.	

- Условные обозначения
- граница образуемого земельного участка;
 - :3У28 — обозначение образуемого земельного участка;
 - 1 — обозначение характерной точки границы образуемого земельного участка;
 - 60:27:0050105:39 — обозначение перераспределяемых земельных участков и их частей

МК № 05/2022–ПМТ.1					
Реализация документов по территориальному планированию, планировке территории (разработка проекта межевания территории в границах улицы Звездная, Юности, Проспект Энтузиастов, Сиреневый Бульвар в городе Пскове)					
Изм.	Кол.уч.	Лист	№ док.	Подп.	Дата
ГИП		Назаров А.В.			
Выполнил		Семенов С.Ю.			
Проект межевания территории				Стадия	Лист
				П	
Чертеж границ образуемого земельного участка : 3У28 Масштаб 1: 250				ООО "Гео-Сервис"	

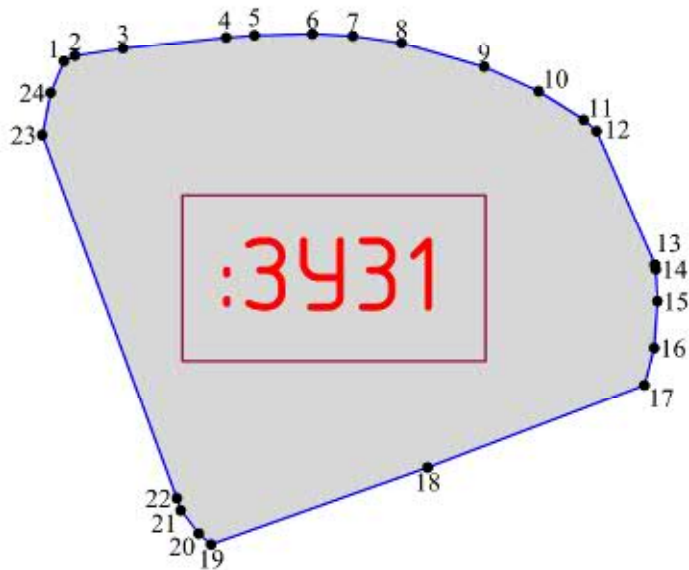
Согласовано:

Инв. № подл.	Подпись и дата	Взам. инв. №			



- условные обозначения
- границы образуемого земельного участка;
- обозначение образуемого земельного участка;
- обозначение характерной точки границы образуемого земельного участка;
- обозначение перераспределенных земельных участков и их частей

Изм. Кол.уч. Лист		№ док.	Подп.	Датум
ГИП		Назаров А.В.		
Выполнил		Семенов С.Ю.		
<p>МК № 05/2022-ПМТ.1</p> <p>Реализация документов по территориальному планированию, планировке территории (разработка проекта межевания территории в границах участка Эваскина, Юности, Проспект Энтузиастов, Супруненко Бульвар в городе Локоть)</p> <p>Проект межевания территории</p> <p>Чертеж границ образуемого земельного участка</p> <p>Масштаб 1:2000</p>				
Смодель	Лист	Листов		
П				
ООО "Гео-Сервис"				







Согласовано:

Взам. инв. №

Подпись и дата



Инв. № подл.

Условные обозначения

-  — граница образуемого земельного участка;
-  — обозначение образуемого земельного участка;
-  — обозначение характерной точки границы образуемого земельного участка;
-  — обозначение исходного земельного участка

МК № 05/2022–ПМТ.1

Реализация документов по территориальному планированию, планировке территории (разработка проекта межевания территории в границах улицы Звездная, Юности, Проспект Энтузиастов, Сиреневый Бульвар в городе Пскове)

Изм.	Кол.уч.	Лист	№ док.	Подп.	Дата
ГИП		Назаров А.В.			
Выполнил		Семенов С.Ю.			

Проект межевания территории

Стадия	Лист	Листов
П		

Чертеж границ образуемого земельного участка
: 3У31
Масштаб 1: 500

ООО "Гео-Сервис"

4. Сведения о границах территории, в отношении которой утвержден проект межевания.

<i>№</i>	<i>X</i>	<i>Y</i>
<i>1</i>	<i>502434,80</i>	<i>1273089,03</i>
<i>2</i>	<i>502456,80</i>	<i>1273130,60</i>
<i>3</i>	<i>502504,15</i>	<i>1273163,13</i>
<i>4</i>	<i>502554,30</i>	<i>1273199,71</i>
<i>5</i>	<i>502569,53</i>	<i>1273218,33</i>
<i>6</i>	<i>502575,50</i>	<i>1273231,39</i>
<i>7</i>	<i>502580,51</i>	<i>1273247,61</i>
<i>8</i>	<i>502611,81</i>	<i>1273368,21</i>
<i>9</i>	<i>502487,85</i>	<i>1273575,61</i>
<i>10</i>	<i>502384,34</i>	<i>1273748,43</i>
<i>11</i>	<i>502344,16</i>	<i>1273811,04</i>
<i>12</i>	<i>502288,25</i>	<i>1273772,61</i>
<i>13</i>	<i>502270,81</i>	<i>1273753,86</i>
<i>14</i>	<i>502204,57</i>	<i>1273685,51</i>
<i>15</i>	<i>502174,36</i>	<i>1273636,84</i>
<i>16</i>	<i>502131,83</i>	<i>1273614,18</i>
<i>17</i>	<i>502111,05</i>	<i>1273560,24</i>
<i>18</i>	<i>502011,22</i>	<i>1273304,23</i>
<i>19</i>	<i>501991,84</i>	<i>1273262,55</i>
<i>20</i>	<i>502276,94</i>	<i>1273151,27</i>

5. Каталог координат красных линий.

№	X	Y
1	502550,69	1273220,76
2	502565,56	1273275,01
3	502564,88	1273276,98
4	502559,51	1273278,39
5	502565,97	1273301,66
6	502576,79	1273298,68
7	502589,26	1273347,57
8	502588,53	1273354,87
9	502520,30	1273468,78
10	502508,64	1273487,95
11	502432,67	1273609,05
12	502420,57	1273626,62
13	502369,92	1273711,88
14	502366,27	1273717,59
15	502355,71	1273734,34
16	502234,48	1273664,21
17	502226,84	1273649,57
18	502174,91	1273517,77
19	502164,66	1273521,81
20	502163,77	1273519,55
21	502156,37	1273516,91
22	502151,34	1273514,51
23	502144,02	1273496,56
24	502139,95	1273484,76
25	502134,16	1273467,98
26	502113,31	1273476,06
27	502075,99	1273383,32
28	502075,67	1273366,33
29	502051,84	1273304,88
30	502081,61	1273293,31
31	502094,01	1273289,43
32	502122,78	1273278,05
33	502141,10	1273271,07
34	502155,73	1273265,36
35	502170,14	1273261,21
36	502168,86	1273258,17
37	502255,55	1273224,37
38	502256,80	1273227,57
39	502267,58	1273222,58
40	502266,73	1273220,57
41	502313,39	1273201,95
42	502354,34	1273185,74
43	502366,32	1273182,19
44	502378,45	1273177,32
45	502415,52	1273168,38
46	502449,58	1273158,85

6. Каталог координат образуемых земельных участков.

I этап

60:27:0060310:17:3У1

<i>№</i>	<i>X</i>	<i>Y</i>
1	502313,89	1273451,90
2	502314,18	1273456,48
3	502314,25	1273457,54
4	502316,12	1273462,66
5	502317,66	1273462,14
6	502321,03	1273471,47
7	502319,64	1273471,95
8	502321,80	1273478,20
9	502323,22	1273477,69
10	502326,29	1273485,52
11	502327,33	1273500,78
12	502323,57	1273512,75
13	502323,14	1273515,22
14	502310,98	1273519,27
15	502306,97	1273501,95
16	502290,71	1273465,72
17	502273,92	1273466,88
18	502224,26	1273486,74
19	502222,60	1273487,36
20	502215,72	1273446,62
21	502246,53	1273452,39
22	502250,82	1273452,83
23	502278,92	1273460,55
24	502279,93	1273460,28
25	502293,43	1273460,45
26	502296,27	1273459,60

60:27:0060310:17:3У2

16	502290,71	1273465,72
15	502306,97	1273501,95
14	502310,98	1273519,27
27	502308,37	1273520,14
28	502291,70	1273476,88
29	502280,27	1273481,23
30	502280,26	1273481,21

60:27:0060310:17:3У3

16	502290,71	1273465,72
30	502280,26	1273481,21
31	502277,96	1273475,36
32	502276,72	1273475,86
33	502273,36	1273468,24
34	502225,50	1273487,30
35	502222,68	1273487,86
19	502222,60	1273487,36
18	502224,26	1273486,74
17	502273,92	1273466,88

60:27:0060309:14:3Y1

№	X	Y
1	502172,52	1273421,09
2	502177,35	1273433,36
3	502190,14	1273428,24
4	502196,69	1273444,28
5	502154,63	1273460,05
6	502113,31	1273476,06
7	502075,99	1273383,32
8	502096,38	1273375,10
9	502097,97	1273379,05
10	502122,55	1273440,02
11	502154,88	1273427,04

60:27:0060309:14:3Y2

№	X	Y
12	502160,34	1273445,57
13	502129,60	1273457,62
14	502128,59	1273455,06
15	502125,90	1273448,33
16	502147,50	1273439,62
17	502146,95	1273438,25
18	502149,68	1273437,15
19	502155,14	1273434,98
20	502156,48	1273435,97
21	502159,19	1273442,69

II эман
:3Y1

№	X	Y
---	---	---

1	502378,45	1273177,32
2	502388,66	1273203,26
3	502378,71	1273207,07
4	502378,73	1273207,15
5	502378,44	1273208,26
6	502377,65	1273209,06
7	502376,55	1273209,37
8	502375,44	1273209,08
9	502374,89	1273208,54
10	502367,89	1273211,22
11	502366,34	1273210,17
12	502362,56	1273211,83
13	502347,04	1273218,64
14	502361,36	1273255,32
15	502333,11	1273266,97
16	502317,67	1273228,21
17	502278,34	1273244,26
18	502271,25	1273236,63
19	502265,87	1273223,37
20	502267,58	1273222,58
21	502311,56	1273205,29
22	502310,81	1273203,39
23	502313,85	1273202,20
24	502314,61	1273204,11
25	502331,21	1273197,57
26	502330,47	1273195,67
27	502333,50	1273194,46
28	502334,26	1273196,39
29	502354,28	1273188,52
30	502355,39	1273188,08
31	502356,60	1273191,17
32	502358,34	1273190,49
33	502357,61	1273188,66
34	502364,86	1273185,69
35	502366,32	1273182,19

:3Y2

<i>Nº</i>	<i>X</i>	<i>Y</i>
1	502569,54	1273275,88
2	502575,47	1273299,04
3	502565,97	1273301,66
4	502561,22	1273284,55
5	502465,18	1273309,57
6	502437,95	1273316,68

7	502433,29	1273317,09
8	502411,93	1273322,91
9	502340,67	1273348,90
10	502339,50	1273350,82
11	502339,33	1273351,81
12	502339,61	1273355,41
13	502335,98	1273356,92
14	502312,81	1273366,57
15	502298,64	1273372,50
16	502315,04	1273412,70
17	502320,49	1273449,19
18	502342,65	1273442,11
19	502342,82	1273442,54
20	502365,85	1273434,39
21	502369,23	1273433,20
22	502411,67	1273418,18
23	502416,01	1273417,41
24	502420,71	1273417,11
25	502432,28	1273417,78
26	502436,92	1273419,06
27	502439,94	1273420,40
28	502458,74	1273432,18
29	502498,61	1273421,68
30	502511,23	1273432,51
31	502499,57	1273454,59
32	502520,30	1273468,78
33	502517,69	1273472,83
34	502498,98	1273460,81
35	502471,44	1273444,69
36	502442,49	1273427,64
37	502437,31	1273425,46
38	502427,00	1273421,12
39	502424,92	1273420,47
40	502420,61	1273420,34
41	502413,67	1273421,07
42	502344,05	1273446,51
43	502340,44	1273450,97
44	502321,32	1273457,80
45	502320,12	1273454,39
46	502314,18	1273456,48
47	502314,25	1273457,54
48	502316,12	1273462,66
49	502317,66	1273462,14
50	502321,03	1273471,47
51	502319,64	1273471,95

52	502321,80	1273478,20
53	502323,22	1273477,69
54	502326,29	1273485,52
55	502340,70	1273480,49
56	502340,84	1273480,87
57	502347,61	1273478,45
58	502346,73	1273476,01
59	502348,99	1273475,19
60	502349,27	1273475,09
61	502347,36	1273469,99
62	502350,17	1273468,94
63	502356,27	1273487,77
64	502347,68	1273490,15
65	502327,33	1273500,78
66	502323,57	1273512,75
67	502323,14	1273515,22
68	502323,68	1273517,55
69	502335,31	1273548,81
70	502339,12	1273552,17
71	502398,27	1273588,30
72	502409,32	1273594,96
73	502413,30	1273597,36
74	502432,67	1273609,05
75	502434,95	1273610,43
76	502432,32	1273614,60
77	502429,97	1273613,18
78	502420,57	1273626,62
79	502415,75	1273623,82
80	502423,62	1273609,93
81	502340,84	1273560,11
82	502336,07	1273568,40
83	502322,39	1273560,43
84	502281,25	1273628,26
85	502282,12	1273629,84
86	502285,98	1273632,20
87	502296,97	1273638,79
88	502300,28	1273633,26
89	502301,84	1273634,19
90	502304,73	1273636,01
91	502305,27	1273637,30
92	502305,28	1273638,25
93	502304,94	1273639,68
94	502297,79	1273651,09
95	502295,78	1273652,52
96	502294,09	1273652,90

97	502293,60	1273653,01
98	502291,52	1273652,90
99	502269,75	1273639,04
100	502263,88	1273648,96
101	502250,36	1273641,41
102	502249,06	1273633,35
103	502251,27	1273627,81
104	502252,06	1273626,49
105	502254,43	1273627,88
106	502259,78	1273631,04
107	502267,19	1273618,52
108	502265,78	1273617,66
109	502267,82	1273614,29
110	502267,03	1273613,77
111	502269,04	1273610,73
112	502269,62	1273610,66
113	502272,20	1273606,42
114	502273,09	1273606,98
115	502275,17	1273603,33
116	502275,43	1273602,36
117	502277,18	1273599,46
118	502277,87	1273599,21
119	502280,39	1273595,51
120	502283,29	1273589,46
121	502294,81	1273570,35
122	502279,28	1273532,73
123	502278,45	1273530,81
124	502266,17	1273502,53
125	502272,21	1273500,15
126	502272,62	1273507,77
127	502282,36	1273529,34
128	502285,18	1273528,28
129	502298,30	1273559,66
130	502323,05	1273549,94
131	502310,98	1273519,27
132	502306,97	1273501,95
133	502295,09	1273475,48
134	502290,71	1273465,72
135	502273,92	1273466,88
136	502224,26	1273486,74
137	502217,19	1273489,38
138	502203,59	1273494,95
139	502189,84	1273500,46
140	502185,99	1273491,33
141	502188,49	1273490,35

142	502183,57	1273476,73
143	502187,70	1273474,82
144	502189,41	1273469,48
145	502187,78	1273469,13
146	502187,44	1273464,28
147	502188,64	1273463,62
148	502184,71	1273458,40
149	502183,47	1273459,27
150	502179,28	1273457,56
151	502179,68	1273456,25
152	502173,46	1273456,70
153	502173,95	1273457,95
154	502169,84	1273459,56
155	502169,36	1273458,33
156	502163,31	1273460,72
157	502163,78	1273461,91
158	502158,72	1273463,91
159	502160,66	1273468,80
160	502154,22	1273471,33
161	502152,32	1273474,31
162	502146,73	1273476,76
163	502148,65	1273480,76
164	502139,59	1273484,84
165	502143,94	1273496,57
166	502142,56	1273497,45
167	502146,64	1273507,52
168	502148,23	1273506,89
169	502151,12	1273514,15
170	502151,04	1273514,32
171	502153,44	1273516,71
172	502156,85	1273517,54
173	502163,77	1273519,55
174	502164,66	1273521,81
175	502174,91	1273517,77
176	502176,19	1273521,11
177	502173,51	1273522,17
178	502173,23	1273522,62
179	502172,98	1273523,57
180	502173,13	1273524,46
181	502175,21	1273529,85
182	502163,90	1273533,79
183	502160,22	1273530,36
184	502158,10	1273529,58
185	502157,00	1273529,34
186	502148,09	1273532,83

187	502146,96	1273534,09
188	502146,19	1273535,27
189	502145,27	1273537,91
190	502145,06	1273539,16
191	502145,16	1273539,93
192	502148,41	1273547,88
193	502142,65	1273550,52
194	502132,80	1273528,02
195	502125,63	1273510,30
196	502123,22	1273503,33
197	502116,32	1273485,21
198	502113,31	1273476,06
199	502102,13	1273448,23
200	502075,99	1273383,32
201	502069,92	1273367,71
202	502075,67	1273366,33
203	502100,96	1273365,68
204	502100,79	1273359,10
205	502119,66	1273353,78
206	502116,73	1273342,76
207	502127,97	1273338,56
208	502131,71	1273350,27
209	502135,37	1273352,06
210	502147,86	1273346,83
211	502150,90	1273342,82
212	502131,81	1273291,94
213	502124,77	1273281,51
214	502123,30	1273277,85
215	502128,97	1273275,69
216	502147,24	1273323,33
217	502152,08	1273325,73
218	502177,69	1273394,65
219	502185,94	1273398,25
220	502195,63	1273423,44
221	502202,23	1273440,26
222	502214,39	1273436,39
223	502225,64	1273432,82
224	502271,44	1273416,39
225	502270,28	1273414,91
226	502278,12	1273411,82
227	502278,77	1273413,48
228	502277,01	1273414,18
229	502277,34	1273415,12
230	502277,95	1273416,86
231	502278,39	1273418,11

232	502306,79	1273406,86
233	502296,72	1273382,56
234	502293,88	1273383,68
235	502290,26	1273374,52
236	502263,62	1273385,09
237	502262,83	1273386,16
238	502262,57	1273387,14
239	502265,07	1273393,53
240	502262,04	1273394,71
241	502261,48	1273394,93
242	502258,46	1273387,13
243	502255,27	1273379,49
244	502280,85	1273369,04
245	502313,50	1273355,54
246	502294,35	1273309,19
247	502281,77	1273278,27
248	502276,31	1273265,23
249	502271,59	1273267,19
250	502263,20	1273245,76
251	502263,60	1273245,01
252	502261,67	1273239,53
253	502263,24	1273238,98
254	502260,92	1273232,95
255	502259,29	1273228,74
256	502258,53	1273226,77
257	502265,87	1273223,37
258	502271,25	1273236,63
259	502278,34	1273244,26
260	502310,02	1273323,56
261	502318,32	1273343,62
262	502320,71	1273345,02
263	502328,35	1273346,85
264	502341,32	1273344,38
265	502398,94	1273322,88
266	502392,76	1273307,47
267	502425,47	1273295,36
268	502405,00	1273215,32
269	502382,95	1273221,43
270	502367,89	1273211,22
271	502374,89	1273208,54
272	502375,44	1273209,08
273	502376,55	1273209,37
274	502377,65	1273209,06
275	502378,44	1273208,26
276	502378,73	1273207,15

277	502378,71	1273207,07
278	502388,66	1273203,26
279	502378,45	1273177,32
280	502386,66	1273175,34
281	502415,52	1273168,38
282	502420,78	1273188,54
283	502424,87	1273204,67
284	502426,06	1273209,34
285	502414,45	1273212,24
286	502414,87	1273213,58
287	502407,31	1273215,95
288	502432,79	1273312,25
289	502464,07	1273304,15
290	502567,55	1273277,32
291	502567,27	1273276,42

292	502160,34	1273445,57
293	502129,60	1273457,62
294	502128,59	1273455,06
295	502125,90	1273448,33
296	502147,50	1273439,62
297	502146,95	1273438,25
298	502149,68	1273437,15
299	502155,14	1273434,98
300	502156,48	1273435,97
301	502159,19	1273442,69

302	502143,92	1273361,22
303	502153,36	1273384,49
304	502141,52	1273388,85
305	502154,88	1273427,04
306	502122,55	1273440,02
307	502097,97	1273379,05

308	502185,32	1273415,81
309	502190,14	1273428,24
310	502177,35	1273433,36
311	502172,52	1273421,09
312	502174,47	1273420,22
313	502179,39	1273418,21
314	502174,11	1273405,02
315	502180,12	1273402,61

316	502497,66	1273438,02
317	502494,88	1273446,27

318	502482,61	1273442,14
319	502485,39	1273433,88

320	502511,90	1273467,97
321	502511,90	1273468,15
322	502511,72	1273468,15
323	502511,72	1273467,97

324	502126,06	1273344,12
325	502129,07	1273354,08
326	502128,94	1273354,12
327	502122,89	1273355,87
328	502120,01	1273345,87

329	502313,50	1273417,83
330	502313,88	1273418,58
331	502314,38	1273421,86
332	502315,13	1273428,89
333	502315,28	1273430,82
334	502315,37	1273434,77
335	502315,23	1273437,53
336	502314,74	1273440,85
337	502313,12	1273446,49
338	502311,45	1273450,20
339	502309,50	1273453,28
340	502308,74	1273454,15
341	502299,63	1273458,13
342	502299,31	1273458,19
343	502297,13	1273458,30
344	502293,94	1273458,08
345	502291,39	1273457,41
346	502285,77	1273442,63
347	502280,55	1273427,86
348	502281,29	1273427,02
349	502282,86	1273425,79
350	502283,69	1273425,53
351	502308,48	1273416,34
352	502311,35	1273416,92

:3V3

<i>Nº</i>	<i>X</i>	<i>Y</i>
1	502550,69	1273220,76
2	502565,55	1273274,99
3	502564,88	1273276,98

4	502567,27	1273276,42
5	502567,55	1273277,32
6	502566,27	1273277,65
7	502464,12	1273304,14
8	502432,79	1273312,25
9	502407,31	1273215,95
10	502414,87	1273213,58
11	502414,45	1273212,24
12	502426,06	1273209,34
13	502424,87	1273204,67
14	502430,43	1273203,30
15	502426,42	1273187,09
16	502420,78	1273188,53
17	502415,52	1273168,38
18	502449,58	1273158,85

:3Y4

<i>Nº</i>	<i>X</i>	<i>Y</i>
1	502504,67	1273355,01
2	502514,71	1273397,51
3	502493,80	1273404,40
4	502498,61	1273421,68
5	502462,90	1273431,08
6	502433,29	1273317,09
7	502437,95	1273316,68
8	502465,18	1273309,57
9	502471,82	1273333,31
10	502474,24	1273341,96
11	502480,61	1273344,70

:3Y5

<i>Nº</i>	<i>X</i>	<i>Y</i>
1	502433,29	1273317,09
2	502462,90	1273431,08
3	502458,74	1273432,18
4	502439,94	1273420,40
5	502436,92	1273419,06
6	502432,28	1273417,78
7	502420,71	1273417,11
8	502416,01	1273417,41
9	502411,67	1273418,18
10	502408,10	1273414,49
11	502360,60	1273394,37

12	502359,91	1273394,38
13	502344,57	1273354,45
14	502339,61	1273355,41
15	502339,33	1273351,81
16	502339,50	1273350,82
17	502340,67	1273348,90
18	502411,93	1273322,91
19	502431,33	1273317,60

:3Y6

1	2	3
1	502498,98	1273460,81
2	502517,69	1273472,83
3	502508,64	1273487,95
4	502498,81	1273481,79
5	502498,31	1273482,62
6	502492,56	1273479,18
7	502491,59	1273479,40
8	502491,43	1273479,29
9	502490,49	1273480,87
10	502480,52	1273481,60
11	502474,80	1273482,02
12	502464,17	1273475,56
13	502463,92	1273476,01
14	502447,00	1273506,33
15	502441,15	1273502,88
16	502440,53	1273503,76
17	502426,85	1273496,40
18	502443,40	1273469,14
19	502427,48	1273459,63
20	502427,00	1273421,12
21	502442,49	1273427,64
22	502471,44	1273444,69

:3Y7

№	X	Y
1	502588,53	1273354,87
2	502608,60	1273355,87
3	502611,81	1273368,21
4	502487,77	1273575,62
5	502354,71	1273797,87
6	502339,83	1273790,06
7	502331,56	1273784,62

8	502356,71	1273742,74
9	502358,79	1273738,93
10	502359,97	1273736,97
11	502355,71	1273734,34
12	502366,27	1273717,59
13	502349,89	1273706,33
14	502352,58	1273701,24
15	502369,92	1273711,88
16	502420,57	1273626,62
17	502429,97	1273613,18
18	502432,32	1273614,60
19	502434,95	1273610,43
20	502508,64	1273487,95
21	502517,69	1273472,83
22	502520,30	1273468,78

24	502513,49	1273482,62
25	502513,49	1273483,62
26	502512,49	1273483,62
27	502512,49	1273482,62

28	502513,84	1273483,86
29	502513,84	1273484,04
30	502513,66	1273484,04
31	502513,66	1273483,86

:3Y9

<i>N_o</i>	<i>X</i>	<i>Y</i>
1	502447,00	1273506,33
2	502444,72	1273510,09
3	502444,03	1273509,72
4	502430,77	1273532,49
5	502427,51	1273538,09
6	502398,27	1273588,30
7	502339,12	1273552,17
8	502335,31	1273548,81
9	502323,68	1273517,55
10	502323,14	1273515,22
11	502323,57	1273512,75
12	502327,33	1273500,78
13	502347,68	1273490,15
14	502356,27	1273487,77
15	502390,63	1273476,14
16	502426,85	1273496,40

17	502440,53	1273503,76
18	502441,15	1273502,88

:3Y10

<i>Nº</i>	<i>X</i>	<i>Y</i>
1	502340,44	1273450,97
2	502342,75	1273457,28
3	502345,34	1273456,29
4	502345,57	1273456,20
5	502349,99	1273468,39
6	502350,17	1273468,94
7	502347,36	1273469,99
8	502349,27	1273475,09
9	502348,99	1273475,19
10	502346,73	1273476,01
11	502347,61	1273478,45
12	502340,84	1273480,87
13	502340,70	1273480,49
14	502326,29	1273485,52
15	502323,22	1273477,69
16	502321,80	1273478,20
17	502319,64	1273471,95
18	502321,03	1273471,47
19	502317,66	1273462,14
20	502316,12	1273462,66
21	502314,25	1273457,54
22	502314,18	1273456,48
23	502320,12	1273454,39
24	502321,32	1273457,80

:3Y11

<i>Nº</i>	<i>X</i>	<i>Y</i>
1	502411,67	1273418,18
2	502369,23	1273433,20
3	502365,85	1273434,39
4	502342,82	1273442,54
5	502342,65	1273442,11
6	502312,81	1273366,57
7	502335,98	1273356,92
8	502339,61	1273355,41
9	502344,57	1273354,45
10	502359,05	1273392,13
11	502359,91	1273394,38

12	502360,60	1273394,37
13	502408,10	1273414,49

:3Y12

<i>Nº</i>	<i>X</i>	<i>Y</i>
1	502312,81	1273366,57
2	502342,65	1273442,11
3	502320,49	1273449,19
4	502315,04	1273412,70
5	502298,64	1273372,50

:3Y13

<i>Nº</i>	<i>X</i>	<i>Y</i>
1	502258,53	1273226,77
2	502259,29	1273228,74
3	502260,92	1273232,95
4	502263,24	1273238,98
5	502261,67	1273239,53
6	502263,60	1273245,01
7	502263,20	1273245,76
8	502271,59	1273267,19
9	502204,03	1273294,79
10	502202,96	1273291,91
11	502198,19	1273294,25
12	502196,11	1273288,94
13	502185,77	1273293,01
14	502183,89	1273292,83
15	502182,80	1273292,11
16	502180,59	1273289,33
17	502177,04	1273278,57
18	502174,79	1273279,47
19	502170,87	1273269,65
20	502168,96	1273264,85
21	502167,76	1273261,90
22	502169,88	1273261,29
23	502170,14	1273261,21
24	502178,90	1273257,81
25	502178,03	1273255,57
26	502180,73	1273254,53
27	502181,59	1273256,76
28	502214,16	1273244,12
29	502213,21	1273241,70
30	502216,66	1273240,35

31	502217,61	1273242,78
32	502245,04	1273232,14
33	502244,17	1273229,89
34	502246,87	1273228,85
35	502247,74	1273231,08
36	502256,80	1273227,57

:3Y14

<i>Nº</i>	<i>X</i>	<i>Y</i>
1	502276,31	1273265,23
2	502281,77	1273278,27
3	502294,35	1273309,19
4	502313,50	1273355,54
5	502280,85	1273369,04
6	502255,27	1273379,49
7	502244,75	1273383,78
8	502242,24	1273377,82
9	502234,98	1273380,44
10	502233,82	1273377,50
11	502231,29	1273371,10
12	502206,24	1273307,66
13	502205,92	1273306,50
14	502205,27	1273302,81
15	502204,03	1273294,79
16	502271,59	1273267,19
17	502272,55	1273266,79

:3Y15

<i>Nº</i>	<i>X</i>	<i>Y</i>
1	502290,26	1273374,52
2	502293,88	1273383,68
3	502296,72	1273382,56
4	502306,79	1273406,86
5	502278,39	1273418,11
6	502277,95	1273416,86
7	502277,34	1273415,12
8	502277,01	1273414,18
9	502278,77	1273413,48
10	502278,12	1273411,82
11	502270,28	1273414,91
12	502268,14	1273409,47
13	502267,19	1273409,84
14	502266,94	1273409,19

15	502266,87	1273409,00
16	502262,11	1273396,56
17	502261,67	1273395,42
18	502261,48	1273394,93
19	502262,04	1273394,71
20	502265,07	1273393,53
21	502262,57	1273387,14
22	502262,83	1273386,16
23	502263,62	1273385,09

:3Y16

<i>Nº</i>	<i>X</i>	<i>Y</i>
1	502255,27	1273379,49
2	502258,46	1273387,13
3	502261,48	1273394,93
4	502261,67	1273395,42
5	502262,09	1273396,52
6	502266,87	1273409,00
7	502266,94	1273409,19
8	502267,19	1273409,84
9	502268,14	1273409,47
10	502270,28	1273414,91
11	502271,44	1273416,39
12	502225,64	1273432,82
13	502214,39	1273436,39
14	502217,77	1273414,46
15	502217,53	1273413,85
16	502218,48	1273413,48
17	502218,06	1273412,40
18	502218,64	1273412,17
19	502220,23	1273406,27
20	502227,68	1273379,92
21	502233,82	1273377,50
22	502234,98	1273380,44
23	502242,24	1273377,82
24	502244,75	1273383,78

:3Y17

<i>Nº</i>	<i>X</i>	<i>Y</i>
1	502202,96	1273291,91
2	502204,03	1273294,79
3	502205,27	1273302,81
4	502205,92	1273306,50

5	502206,24	1273307,66
6	502231,29	1273371,10
7	502225,21	1273373,69
8	502227,68	1273379,92
9	502218,64	1273412,18
10	502218,06	1273412,40
11	502218,48	1273413,48
12	502217,53	1273413,85
13	502217,77	1273414,46
14	502214,39	1273436,39
15	502202,23	1273440,26
16	502195,63	1273423,44
17	502185,94	1273398,25
18	502177,69	1273394,65
19	502152,08	1273325,73
20	502147,24	1273323,33
21	502128,97	1273275,69
22	502142,06	1273270,70
23	502155,73	1273265,36
24	502162,54	1273263,40
25	502167,76	1273261,90
26	502168,96	1273264,85
27	502170,87	1273269,65
28	502174,79	1273279,47
29	502177,04	1273278,57
30	502180,59	1273289,33
31	502182,80	1273292,11
32	502183,89	1273292,83
33	502185,77	1273293,01
34	502187,85	1273298,31
35	502198,19	1273294,25

:3Y18

<i>Nº</i>	<i>X</i>	<i>Y</i>
1	502180,12	1273402,61
2	502185,32	1273415,81
3	502179,39	1273418,21
4	502174,11	1273405,02

:3Y19

<i>Nº</i>	<i>X</i>	<i>Y</i>
1	502123,30	1273277,85
2	502124,77	1273281,51

3	502131,81	1273291,94
4	502150,90	1273342,82
5	502147,86	1273346,83
6	502135,37	1273352,06
7	502131,71	1273350,27
8	502127,97	1273338,56
9	502116,73	1273342,76
10	502119,66	1273353,78
11	502105,44	1273357,79
12	502099,58	1273342,27
13	502098,02	1273342,61
14	502096,53	1273338,57
15	502095,82	1273338,87
16	502092,68	1273330,77
17	502093,15	1273330,57
18	502091,99	1273327,12
19	502092,69	1273326,84
20	502092,30	1273325,44
21	502093,10	1273325,83
22	502090,68	1273315,79
23	502081,61	1273293,31
24	502094,01	1273289,43
25	502122,78	1273278,05

:3Y20

<i>Nº</i>	<i>X</i>	<i>Y</i>
1	502081,61	1273293,31
2	502090,68	1273315,79
3	502093,10	1273325,83
4	502092,30	1273325,44
5	502092,69	1273326,84
6	502091,99	1273327,12
7	502093,15	1273330,57
8	502092,68	1273330,77
9	502095,82	1273338,88
10	502096,53	1273338,57
11	502098,02	1273342,61
12	502099,58	1273342,27
13	502105,44	1273357,79
14	502100,79	1273359,10
15	502100,96	1273365,68
16	502075,67	1273366,33
17	502051,84	1273304,88

:3Y21

<i>Nº</i>	<i>X</i>	<i>Y</i>
1	502160,34	1273445,57
2	502129,60	1273457,62
3	502128,59	1273455,06
4	502125,90	1273448,33
5	502147,50	1273439,62
6	502146,95	1273438,25
7	502149,68	1273437,15
8	502155,14	1273434,98
9	502156,48	1273435,97
10	502159,19	1273442,69

:3Y22

<i>Nº</i>	<i>X</i>	<i>Y</i>
1	502184,71	1273458,40
2	502188,64	1273463,62
3	502187,44	1273464,28
4	502187,78	1273469,13
5	502189,41	1273469,48
6	502187,70	1273474,82
7	502183,57	1273476,73
8	502188,49	1273490,35
9	502185,99	1273491,33
10	502190,09	1273501,06
11	502190,63	1273502,48
12	502190,44	1273502,55
13	502192,65	1273508,32
14	502190,98	1273508,98
15	502193,55	1273515,36
16	502181,00	1273520,28
17	502178,36	1273521,19
18	502177,32	1273523,04
19	502176,90	1273522,94
20	502176,19	1273521,11
21	502174,91	1273517,77
22	502164,66	1273521,81
23	502163,77	1273519,55
24	502156,13	1273517,33
25	502153,44	1273516,71
26	502151,04	1273514,32
27	502151,12	1273514,15
28	502148,23	1273506,89

29	502146,64	1273507,52
30	502142,56	1273497,45
31	502143,94	1273496,57
32	502139,59	1273484,84
33	502148,64	1273480,76
34	502146,73	1273476,76
35	502152,32	1273474,31
36	502154,22	1273471,33
37	502160,66	1273468,80
38	502158,72	1273463,91
39	502163,78	1273461,91
40	502163,31	1273460,72
41	502169,36	1273458,33
42	502169,84	1273459,56
43	502173,95	1273457,95
44	502173,46	1273456,70
45	502179,68	1273456,25
46	502179,28	1273457,56
47	502183,47	1273459,27

:3Y23

<i>Nº</i>	<i>X</i>	<i>Y</i>
1	502290,71	1273465,72
2	502280,27	1273481,23
3	502279,02	1273481,70
4	502277,43	1273482,33
5	502276,52	1273483,93
6	502274,71	1273484,52
7	502276,94	1273492,93
8	502272,21	1273500,15
9	502266,17	1273502,53
10	502278,45	1273530,81
11	502279,28	1273532,73
12	502276,70	1273536,96
13	502276,38	1273537,49
14	502264,57	1273542,60
15	502237,54	1273554,37
16	502222,65	1273516,90
17	502209,94	1273522,81
18	502193,55	1273515,36
19	502190,98	1273508,98
20	502192,65	1273508,32
21	502190,44	1273502,55
22	502190,63	1273502,48

23	502190,09	1273501,06
24	502189,84	1273500,46
25	502196,42	1273497,76
26	502217,19	1273489,38
27	502224,26	1273486,74
28	502273,92	1273466,88

:3Y24

<i>Nº</i>	<i>X</i>	<i>Y</i>
1	502295,09	1273475,48
2	502306,97	1273501,95
3	502310,98	1273519,27
4	502308,37	1273520,14
5	502307,13	1273520,89
6	502303,82	1273522,27
7	502294,53	1273525,80
8	502292,84	1273525,41
9	502285,18	1273528,28
10	502282,36	1273529,34
11	502272,62	1273507,77
12	502272,21	1273500,15
13	502276,94	1273492,93
14	502274,71	1273484,52
15	502276,52	1273483,93
16	502277,43	1273482,33
17	502279,02	1273481,70
18	502280,26	1273481,21
19	502290,71	1273465,72

:3Y25

<i>Nº</i>	<i>X</i>	<i>Y</i>
1	502310,98	1273519,27
2	502323,05	1273549,94
3	502298,30	1273559,66
4	502285,18	1273528,28
5	502292,84	1273525,41
6	502294,52	1273525,80
7	502303,82	1273522,27
8	502307,13	1273520,89
9	502308,37	1273520,14

:3Y26

<i>Nº</i>	<i>X</i>	<i>Y</i>
-----------	----------	----------

1	502279,28	1273532,73
2	502294,81	1273570,35
3	502283,29	1273589,46
4	502280,39	1273595,51
5	502277,87	1273599,21
6	502277,18	1273599,46
7	502275,43	1273602,36
8	502275,17	1273603,33
9	502273,09	1273606,98
10	502272,20	1273606,42
11	502269,62	1273610,66
12	502269,04	1273610,73
13	502267,03	1273613,77
14	502267,82	1273614,29
15	502265,78	1273617,66
16	502259,58	1273613,97
17	502261,71	1273610,42
18	502263,63	1273607,23
19	502279,69	1273580,46
20	502264,57	1273542,60
21	502276,38	1273537,49
22	502276,70	1273536,96

:3Y27

<i>Nº</i>	<i>X</i>	<i>Y</i>
1	502267,19	1273618,52
2	502259,78	1273631,04
3	502254,43	1273627,88
4	502252,06	1273626,49
5	502259,58	1273613,97
6	502265,78	1273617,66

:3Y28

<i>Nº</i>	<i>X</i>	<i>Y</i>
1	502323,30	1273648,47
2	502309,22	1273671,92
3	502301,58	1273667,23
4	502300,33	1273665,75
5	502299,46	1273663,68
6	502291,52	1273652,90
7	502293,60	1273653,01
8	502294,09	1273652,90
9	502295,78	1273652,52
10	502297,79	1273651,09

11	502304,94	1273639,68
12	502305,28	1273638,25
13	502305,27	1273637,30
14	502304,73	1273636,01
15	502309,79	1273640,30

:3Y29

<i>Nº</i>	<i>X</i>	<i>Y</i>
1	502016,47	1273314,82
2	502044,92	1273303,53
3	502046,30	1273307,00
4	502051,84	1273304,88
5	502075,67	1273366,33
6	502069,92	1273367,71
7	502075,99	1273383,32
8	502102,13	1273448,23
9	502113,31	1273476,06
10	502116,32	1273485,21
11	502123,22	1273503,33
12	502125,63	1273510,30
13	502132,80	1273528,02
14	502143,38	1273552,20
15	502163,48	1273591,61
16	502191,32	1273640,32
17	502207,73	1273665,39
18	502215,73	1273660,57
19	502226,84	1273649,57
20	502242,97	1273643,83
21	502246,03	1273640,96
22	502249,06	1273633,35
23	502250,36	1273641,41
24	502234,48	1273664,21
25	502355,71	1273734,34
26	502359,97	1273736,97
27	502358,79	1273738,93
28	502356,71	1273742,74
29	502331,56	1273784,62
30	502339,83	1273790,06
31	502354,72	1273797,88
32	502346,06	1273812,35
33	502287,55	1273771,58
34	502261,14	1273744,01
35	502236,52	1273718,98
36	502226,21	1273708,66

37	502204,57	1273685,51
38	502191,65	1273667,44
39	502174,39	1273638,89
40	502164,44	1273622,11
41	502132,88	1273614,03
42	502128,55	1273602,98
43	502074,56	1273463,20

:3Y30


№	X	Y
1	502176,19	1273521,11
2	502176,90	1273522,94
3	502226,84	1273649,57
4	502215,73	1273660,57
5	502207,73	1273665,39
6	502191,32	1273640,32
7	502163,48	1273591,61
8	502143,38	1273552,20
9	502142,65	1273550,52
10	502148,41	1273547,88
11	502145,16	1273539,93
12	502145,06	1273539,16
13	502145,27	1273537,91
14	502146,19	1273535,27
15	502146,96	1273534,09
16	502148,09	1273532,83
17	502152,54	1273531,08
18	502156,40	1273529,57
19	502157,00	1273529,34
20	502158,10	1273529,58
21	502160,22	1273530,36
22	502163,90	1273533,79
23	502175,21	1273529,85
24	502173,13	1273524,46
25	502172,98	1273523,57
26	502173,23	1273522,62
27	502173,51	1273522,17

:3Y31

1	2	3
1	502313,50	1273417,83
2	502313,88	1273418,58
3	502314,38	1273421,86

4	502315,13	1273428,89
5	502315,28	1273430,82
6	502315,37	1273434,77
7	502315,23	1273437,53
8	502314,74	1273440,85
9	502313,12	1273446,49
10	502311,45	1273450,20
11	502309,50	1273453,28
12	502308,74	1273454,15
13	502299,63	1273458,13
14	502299,31	1273458,19
15	502297,13	1273458,30
16	502293,94	1273458,08
17	502291,39	1273457,41
18	502285,77	1273442,63
19	502280,55	1273427,86
20	502281,29	1273427,02
21	502282,86	1273425,79
22	502283,69	1273425,53
23	502308,48	1273416,34
24	502311,35	1273416,92

Глава города Пскова



Б.А. Елкин