



АДМИНИСТРАЦИЯ ГОРОДА ПСКОВА
ПОСТАНОВЛЕНИЕ

от 29.05.2023 № 870

г. Псков

Об утверждении проекта межевания территории в границах улицы Гущина, Гдовская, Северная, Ипподромная, А. Матросова в городе Пскове

В целях обеспечения устойчивого развития территорий, обеспечения прав и законных интересов физических и юридических лиц, совершенствования правового регулирования в сфере градостроительных и земельных отношений, в соответствии со статьями 43, 45, 46 Градостроительного кодекса Российской Федерации, постановлением Администрации города Пскова 07.04.2021 № 463 «О принятии решения о подготовке проекта межевания территории в границах улицы Гущина, Гдовская, Северная, Ипподромная, А. Матросова в городе Пскове», руководствуясь статьями 28 и 32 Устава муниципального образования «Город Псков», Администрация города Пскова

ПОСТАНОВЛЯЕТ:

1. Утвердить проект межевания территории в границах улицы Гущина, Гдовская, Северная, Ипподромная, А. Матросова в городе Пскове согласно приложению к настоящему постановлению.

2. Управлению по градостроительной деятельности Администрации города (Саенко А.К.):

2.1. направить настоящее постановление в адрес Управления Федеральной службы государственной регистрации, кадастра и картографии по Псковской области в течение пяти рабочих дней со дня подписания;


2.2. внести соответствующие изменения в информационной системе обеспечения градостроительной деятельности муниципального образования «Город Псков».

3. Опубликовать настоящее постановление в газете «Псковские Новости» и разместить на официальном сайте муниципального образования «Город Псков» в сети Интернет.

4. Настоящее постановление вступает в силу со дня его официального опубликования.

5. Контроль за исполнением настоящего постановления возложить на первого заместителя Главы Администрации города Пскова Иванову И.В.

Глава города Пскова



Б.А. Елкин

Проект межевания территории в границах улицы Гущина, Гдовская, Северная, Ипподромная, А. Матросова в городе Пскове.

Основная (утверждаемая) часть проекта межевания

1. Общие положения

Проектируемая территория располагается в границах улицы Гущина, Гдовская, Северная, Ипподромная, А. Матросова в городе Пскове) в границах кадастровых кварталов: 60:27:0060252, 60:27:0060227, 60:27:0060228, 60:27:0060245, 60:27:0060250, 60:27:0060219.

Документация по планировке территории разработана на основании Постановления Администрации города Пскова от 07.04.2021 № 463 «О принятии решения о подготовке проекта межевания территории в границах улицы Гущина, Гдовская, Северная, Ипподромная, А. Матросова в городе Пскове».

2. Перечень и сведения о площади образуемых земельных участков, способы их образования.

I этап

Условный номер ЗУ	Площадь, м ²	Вид разрешенного использования*	Код	Способ образования земельного участка	Местоположение
60:27:0000000:1669:ЗУ1	261	Среднеэтажная застройка	2.5	Образование земельного участка путем раздела земельного участка с КН 60:27:0000000:1669.	Псковская область, г. Псков, ул. Ипподромная, д. 135
60:27:0000000:1669:ЗУ2	1053	Земельные участки (территории) общего пользования	12.0	Образование земельного участка путем раздела земельного участка с КН 60:27:0000000:1669.	Псковская область, г. Псков, ул. Ипподромная, д. 135
60:27:0000000:1669:ЗУ3	1317	Среднеэтажная застройка	2.5	Образование земельного участка путем раздела земельного участка с КН 60:27:0000000:1669.	Псковская область, г. Псков, ул. Ипподромная, д. 135
60:27:0060227:12:ЗУ1	1743	Среднеэтажная застройка	2.5	Образование земельного участка путем раздела земельного участка с КН 60:27:0060227:12.	Псковская область, г. Псков, ул. Ипподромная, д. 135
60:27:0060227:12:ЗУ2	13	Земельные участки (территории) общего пользования	12.0	Образование земельного участка путем раздела земельного участка с КН 60:27:0060227:12.	Псковская область, г. Псков, ул. Ипподромная, д. 135
60:27:0060227:12:ЗУ3	57	Земельные участки (территории) общего пользования	12.0	Образование земельного участка путем раздела земельного участка с КН 60:27:0060227:12.	Псковская область, г. Псков, ул. Ипподромная, д. 135
60:27:0060227:3:ЗУ1	383	Среднеэтажная застройка	2.5	Образование земельного участка путем раздела земельного участка	Псковская область, г. Псков, пер.

				с КН 60:27:0060227:3.	Пожарный, д. 4
60:27:0060227:3:3У2	248	Среднеэтажная застройка	2.5	Образование земельного участка путем раздела земельного участка с КН 60:27:0060227:3.	Псковская область, г. Псков, пер. Пожарный, д. 4
60:27:0060228:47:3У1	205	Земельные участки (территории) общего пользования	12.0	Образование земельного участка путем раздела земельного участка с КН 60:27:0060228:47.	Псковская область, г. Псков, ул. Гущина, д. 18
60:27:0060228:47:3У2	15	Среднеэтажная застройка	2.5	Образование земельного участка путем раздела земельного участка с КН 60:27:0060228:47.	Псковская область, г. Псков, ул. Гущина, д. 18
60:27:0060250:6:3У1	43	Улично-дорожная сеть	12.0.1	Образование земельного участка путем раздела земельного участка с КН 60:27:0060250:6.	Псковская область, г. Псков, пер. Застенный, д. 15
60:27:0060250:6:3У2	129	Под жилой дом	2.1	Образование земельного участка путем раздела земельного участка с КН 60:27:0060250:6.	Псковская область, г. Псков, пер. Застенный, д. 15
60:27:0060228:53:3У1	40	Земельные участки (территории) общего пользования	12.0	Образование земельного участка путем раздела земельного участка с КН 60:27:0060228:53.	Псковская область, г. Псков, ул. Ипподромная, д. 133А
60:27:0060228:53:3У2	284	Среднеэтажная застройка	2.5	Образование земельного участка путем раздела земельного участка с КН 60:27:0060228:53.	Псковская область, г. Псков, ул. Ипподромная, д. 133А
60:27:0060228:8:3У1	47	Под жилой дом	2.1	Образование земельного участка путем раздела земельного участка с КН	Псковская область, г. Псков, ул. Гущина, д. 18

				60:27:0060228:8.	
60:27:0060228:8:3У2	244	Земельные участки (территории) общего пользования	12.0	Образование земельного участка путем раздела земельного участка с КН 60:27:0060228:8.	Псковская область, г. Псков, ул. Гущина, д. 18
60:27:0060228:8:3У3	3	Улично-дорожная сеть	12.0.1	Образование земельного участка путем раздела земельного участка с КН 60:27:0060228:8.	Псковская область, г. Псков, ул. Гущина, д. 18
60:27:0060228:8:3У4	830	Среднеэтажная застройка	2.5	Образование земельного участка путем раздела земельного участка с КН 60:27:0060228:8.	Псковская область, г. Псков, ул. Гущина, д. 18
60:27:0060228:8:3У5	26	Земельные участки (территории) общего пользования	12.0	Образование земельного участка путем раздела земельного участка с КН 60:27:0060228:8.	Псковская область, г. Псков, ул. Гущина, д. 18
60:27:0060228:19:3У1	3	Улично-дорожная сеть	12.0.1	Образование земельного участка путем раздела земельного участка с КН 60:27:0060228:19.	Псковская область, г. Псков, пер. Застенный, д. 15
60:27:0060228:19:3У2	764	Среднеэтажная застройка	2.5	Образование земельного участка путем раздела земельного участка с КН 60:27:0060228:19.	Псковская область, г. Псков, пер. Застенный, д. 15
60:27:0060228:19:3У3	91	Среднеэтажная застройка	2.5	Образование земельного участка путем раздела земельного участка с КН 60:27:0060228:19.	Псковская область, г. Псков, пер. Застенный, д. 15
60:27:0060228:19:3У4	148	Земельные участки (территории) общего пользования	12.0	Образование земельного участка путем раздела земельного участка с КН 60:27:0060228:19.	Псковская область, г. Псков, пер. Застенный, д. 15

60:27:0060228:54:3У1	7	Земельные участки (территории) общего пользования	12.0	Образование земельного участка путем раздела земельного участка с КН 60:27:0060228:54.	Псковская область, г. Псков
60:27:0060228:54:3У2	29	Магазины	4.4	Образование земельного участка путем раздела земельного участка с КН 60:27:0060228:54.	Псковская область, г. Псков
60:27:0060228:54:3У3	142	Земельные участки (территории) общего пользования	12.0	Образование земельного участка путем раздела земельного участка с КН 60:27:0060228:54.	Псковская область, г. Псков
60:27:0060228:54:3У4	287	Среднеэтажная застройка	2.5	Образование земельного участка путем раздела земельного участка с КН 60:27:0060228:54.	Псковская область, г. Псков
60:27:0060228:54:3У5	492	Среднеэтажная застройка	2.5	Образование земельного участка путем раздела земельного участка с КН 60:27:0060228:54.	Псковская область, г. Псков
60:27:0060228:55:3У1	1417	Земельные участки (территории) общего пользования	12.0	Образование земельного участка путем раздела земельного участка с КН 60:27:0060228:55.	Псковская область, г. Псков, Ипподромная, Гдовская, Гущина и Пожарный
60:27:0060228:55:3У2	1732	Среднеэтажная застройка	2.5	Образование земельного участка путем раздела земельного участка с КН 60:27:0060228:55.	Псковская область, г. Псков, Ипподромная, Гдовская, Гущина и Пожарный
60:27:0060228:55:3У3	1208	Среднеэтажная застройка	2.5	Образование земельного участка путем раздела земельного участка с КН 60:27:0060228:55.	Псковская область, г. Псков, Ипподромная, Гдовская, Гущина и

					Пожарный
60:27:0060228:55:3У4	1717	Среднеэтажная застройка	2.5	Образование земельного участка путем раздела земельного участка с КН 60:27:0060228:55.	Псковская область, г. Псков, Ипподромная, Гдовская, Гущина и Пожарный
60:27:0060228:55:3У5	1651	Земельные участки (территории) общего пользования	12.0	Образование земельного участка путем раздела земельного участка с КН 60:27:0060228:55.	Псковская область, г. Псков, Ипподромная, Гдовская, Гущина и Пожарный
60:27:0060228:55:3У6	4	Предоставление коммунальных услуг	3.1.1	Образование земельного участка путем раздела земельного участка с КН 60:27:0060228:55.	Псковская область, г. Псков, Ипподромная, Гдовская, Гущина и Пожарный
60:27:0060228:55:3У7	1208	Среднеэтажная застройка	2.5	Образование земельного участка путем раздела земельного участка с КН 60:27:0060228:55.	Псковская область, г. Псков, Ипподромная, Гдовская, Гущина и Пожарный
60:27:0060228:55:3У8	1210	Среднеэтажная застройка	2.5	Образование земельного участка путем раздела земельного участка с КН 60:27:0060228:55.	Псковская область, г. Псков, Ипподромная, Гдовская, Гущина и Пожарный
60:27:0060228:55:3У9	1210	Улично-дорожная сеть	12.0.1	Образование земельного участка путем раздела земельного участка с КН 60:27:0060228:55.	Псковская область, г. Псков, Ипподромная, Гдовская, Гущина и Пожарный
60:27:0060228:55:3У10	1025	Улично-дорожная сеть	12.0.1	Образование земельного участка путем раздела земельного участка с КН 60:27:0060228:55.	Псковская область, г. Псков, Ипподромная, Гдовская, Гущина и Пожарный

60:27:0060228:55:3У11	32	Предоставление коммунальных услуг	3.1.1	Образование земельного участка путем раздела земельного участка с КН 60:27:0060228:55.	Псковская область, г. Псков, Ипподромная, Гдовская, Гущина и Пожарный
60:27:0060228:55:3У12	40	Среднеэтажная застройка	2.5	Образование земельного участка путем раздела земельного участка с КН 60:27:0060228:55.	Псковская область, г. Псков, Ипподромная, Гдовская, Гущина и Пожарный
60:27:0060228:55:3У13	1034	Для организации работ на период строительства жилых домов, магазина и благоустройства территории	-	Образование земельного участка путем раздела земельного участка с КН 60:27:0060228:55.	Псковская область, г. Псков, Ипподромная, Гдовская, Гущина и Пожарный
60:27:0060228:55:3У14	2	Для организации работ на период строительства жилых домов, магазина и благоустройства территории	-	Образование земельного участка путем раздела земельного участка с КН 60:27:0060228:55.	Псковская область, г. Псков, Ипподромная, Гдовская, Гущина и Пожарный
60:27:0060228:55:3У15	114	Среднеэтажная застройка	2.5	Образование земельного участка путем раздела земельного участка с КН 60:27:0060228:55.	Псковская область, г. Псков, Ипподромная, Гдовская, Гущина и Пожарный
60:27:0060228:55:3У16	1787	Улично-дорожная сеть	12.0.1	Образование земельного участка путем раздела земельного участка с КН 60:27:0060228:55.	Псковская область, г. Псков, Ипподромная, Гдовская, Гущина и Пожарный
60:27:0060227:11:3У1	6	Земельные участки (территории) общего пользования	12.0	Образование земельного участка путем раздела земельного участка с КН 60:27:0060227:11.	Псковская область, г Псков, ул Ипподромная, д 135

60:27:0060227:11:3У2	149	Среднеэтажная застройка	2.5	Образование земельного участка путем раздела земельного участка с КН 60:27:0060227:11.	Псковская область, г Псков, ул Ипподромная, д 135
----------------------	-----	-------------------------	-----	--	---

*Вид разрешенного использования земельного участка образуемого в рамках первого этапа путем раздела, сохраняется из исходного вида разрешенного использования земельного участка в силу закона. Изменение вида разрешенного использования может производиться в рамках первого или второго этапа по необходимости.

II этап

Условный номер ЗУ	Площадь, м ²	Вид разрешенного использования	Код	Способ образования земельного участка	Примечание
:ЗУ1	1543	Улично-дорожная сеть	12.0.1	Образование из земель, находящихся в государственной или муниципальной собственности.	Псковская область, г. Псков, ул. Александра Матросова
:ЗУ2	1053	Индивидуальное жилищное строительство	2.1	Образование из земель, находящихся в государственной или муниципальной собственности.	Псковская область, г. Псков, ул. Александра Матросова
:ЗУ3	1584	Земельные участки (территории) общего пользования	12.0	Образование из земель, находящихся в государственной или муниципальной собственности. Объединение ЗУ с 60:27:0060228:47:ЗУ1, 60:27:0060228:8:ЗУ2, 60:27:0060227:11:ЗУ1, 60:27:0060227:12:ЗУ3, 60:27:0000000:1669:ЗУ1	Внутриквартальный проезд
:ЗУ4	2288	Среднеэтажная застройка	2.5	Образование из земель, находящихся в государственной или муниципальной собственности. Объединение ЗУ с 60:27:0060227:3:ЗУ1, 60:27:0000000:1669:ЗУ3, 60:27:0060227:12:ЗУ1, 60:27:0060227:11:ЗУ2	Псковская область, г. Псков, ул. Ипподромная, д. 135

:ЗУ5	3123	Среднеэтажная застройка	2.5	Образование из земель, находящихся в государственной или муниципальной собственности. Объединение ЗУ с КН 60:27:0060227:4, 60:27:0060227:5, 60:27:0060227:6, 60:27:0060227:7, 60:27:0060227:13, 60:27:0060227:3:ЗУ2	Псковская область, г. Псков, ул. Ипподромная, д. 133Б
:ЗУ6	3698	Среднеэтажная застройка	2.5	Образование из земель, находящихся в государственной или муниципальной собственности. Объединение ЗУ с 60:27:0060228:48, 60:27:0060228:53:ЗУ2, 60:27:0060228:55:ЗУ2	обл. Псковская, г. Псков, ул. Ипподромная, дом 133, 133А
:ЗУ7	2456	Среднеэтажная застройка	2.5	Образование из земель, находящихся в государственной или муниципальной собственности. Перераспределение ЗУ с КН 60:27:0060228:52, 60:27:0060228:55:ЗУ4	Псковская область, г. Псков, ул. Ипподромная, дом 131-а
:ЗУ8	2160	Среднеэтажная застройка	2.5	Образование из земель, находящихся в государственной или муниципальной собственности. Объединение ЗУ с 60:27:0060228:40, 60:27:0060228:55:ЗУ3	Псковская область, г. Псков, ул. Ипподромная, дом 131
:ЗУ9	2236	Среднеэтажная застройка	2.5	Образование из земель, находящихся в государственной или муниципальной собственности. Объединение ЗУ с КН 60:27:0060228:8:ЗУ4, 60:27:0060228:19:ЗУ2, 60:27:0060228:55:ЗУ12, 60:27:0060228:54:ЗУ5	Псковская область, г. Псков, пер. Застенный, д. 15
:ЗУ10	2231	Среднеэтажная застройка	2.5	Образование из земель, находящихся в государственной или муниципальной собственности. Объединение ЗУ с КН 60:27:0060228:19:ЗУ3, 60:27:0060228:54:ЗУ4,	Псковская область, г. Псков, ул. Гущина, дом 6

				60:27:0060228:55:3У10	
:3У11	2037	Среднеэтажная застройка	2.5	Образование из земель, находящихся в государственной или муниципальной собственности. Перераспределение ЗУ с КН 60:27:0060228:55:3У8, 60:27:0060228:51	Псковская область, г. Псков, ул. Гущина, дом 10
:3У12	2036	Среднеэтажная застройка	2.5	Образование из земель, находящихся в государственной или муниципальной собственности. Объединение ЗУ с КН 60:27:0060228:50, 60:27:0060228:55:3У7	Псковская область, г. Псков, ул. Гущина, дом 8
:3У13	3975	Среднеэтажная застройка	2.5	Образование из земель, находящихся в государственной или муниципальной собственности Перераспределение ЗУ с КН 60:27:0060228:38	Псковская область, г. Псков, ул. Ипподромная, д 129
:3У14	1595	Среднеэтажная застройка	2.5	Образование из земель, находящихся в государственной или муниципальной собственности Перераспределение ЗУ с КН 60:27:0060228:36	Псковская обл, г. Псков, ул. Ипподромная, д 127
:3У15	2345	Среднеэтажная застройка	2.5	Образование из земель, находящихся в государственной или муниципальной собственности. Перераспределение ЗУ с 60:27:0060228:34	Псковская область, г. Псков, ул. Ипподромная, дом 125
:3У16	2598	Среднеэтажная застройка	2.5	Образование из земель, находящихся в государственной или муниципальной собственности. Перераспределение ЗУ с 60:27:0060228:24.	Псковская область, г. Псков, ул. Гдовская, дом 6
:3У17	956	Среднеэтажная застройка	2.5	Образование из земель, находящихся в государственной или муниципальной собственности. Перераспределение ЗУ с 60:27:0060228:55:3У15, 60:27:0060228:877.	Псковская область, г. Псков, Гдовская, 6А

:ЗУ18	4888	Среднеэтажная застройка	2.5	Образование из земель, находящихся в государственной или муниципальной собственности. Перераспределение ЗУ с 60:27:0060228:1.	Псковская область, г Псков, Гдовская улица, 6
:ЗУ19	78	Предоставление коммунальных услуг	3.1.1	Образование из земель, находящихся в государственной или муниципальной собственности. Перераспределение ЗУ с 60:27:0060228:55:ЗУ6	Псковская область, г Псков, ул. Гущина, во дворе дома №10
:ЗУ20	6060	Земельные участки (территории) общего пользования	12.0	Образование из земель, находящихся в государственной или муниципальной собственности. Объединение ЗУ с 60:27:0060228:55:ЗУ1, 60:27:0060228:53:ЗУ1, 60:27:0000000:1669:ЗУ2, 60:27:0060227:12:ЗУ2, 60:27:0060228:54:ЗУ1, 60:27:0060228:19:ЗУ4, 60:27:0060228:8:ЗУ5, 60:27:0060228:54:ЗУ3, 60:27:0060228:55:ЗУ5	Внутриквартальный проезд
:ЗУ21	2306	Улично-дорожная сеть	12.0.1	Образование из земель, находящихся в государственной или муниципальной собственности. Объединение ЗУ с КН 60:27:0060250:6:ЗУ1, 60:27:0060228:55:ЗУ9, 60:27:0060228:19:ЗУ1	Псковская область, г. Псков, ул. Гущина
:ЗУ22	1148	Улично-дорожная сеть	12.0.1	Образование из земель, находящихся в государственной или муниципальной собственности.	Псковская область, г Псков, ул. Северная
:ЗУ23	2900	Улично-дорожная сеть	12.0.1	Образование из земель, находящихся в государственной или муниципальной собственности. Перераспределение ЗУ с 60:27:0060228:55:ЗУ16	Псковская область, г Псков, ул. Гдовская

:ЗУ24	32	Предоставление коммунальных услуг	3.1.1	Образование из земель, находящихся в государственной или муниципальной собственности. Перераспределение ЗУ с 60:27:0060228:55:ЗУ11	Псковская область, г Псков, ул. Гущина, во дворе дома №6
:ЗУ25	64	Земельные участки (территории) общего пользования	12.0	Образование из земель, находящихся в государственной или муниципальной собственности.	Псковская область, г Псков, ул. Ипподромная
:ЗУ26	532	Земельные участки (территории) общего пользования	12.0	Образование из земель, находящихся в государственной или муниципальной собственности.	Внутриквартальный проезд
:ЗУ27	1301	Магазины	4.4	Образование из земель, находящихся в государственной или муниципальной собственности. Объединение ЗУ с 60:27:0060228:17, 60:27:0060228:54:ЗУ2	Псковская область, г. Псков, пер. Пожарный, д. 15

3.Перечень и сведения о площади образуемых земельных участков, которые будут отнесены к территориям общего пользования в том числе в отношении которых предполагаются резервирование и (или) изъятие для государственных или муниципальных нужд.

:ЗУ1-1543 кв.м., :ЗУ3-1317 кв.м., :ЗУ20-6060 кв.м., :ЗУ21-2306 кв.м.,:ЗУ22-1148 кв.м.,:ЗУ23-2900 кв.м., :ЗУ25-64 кв.м., :ЗУ26-532 кв.м.

Планируется изъятие земельных участков, частей земельных участков входящих в границы указанных выше образуемых земельных участков (п. 2, таблицы 1,2 этапов)



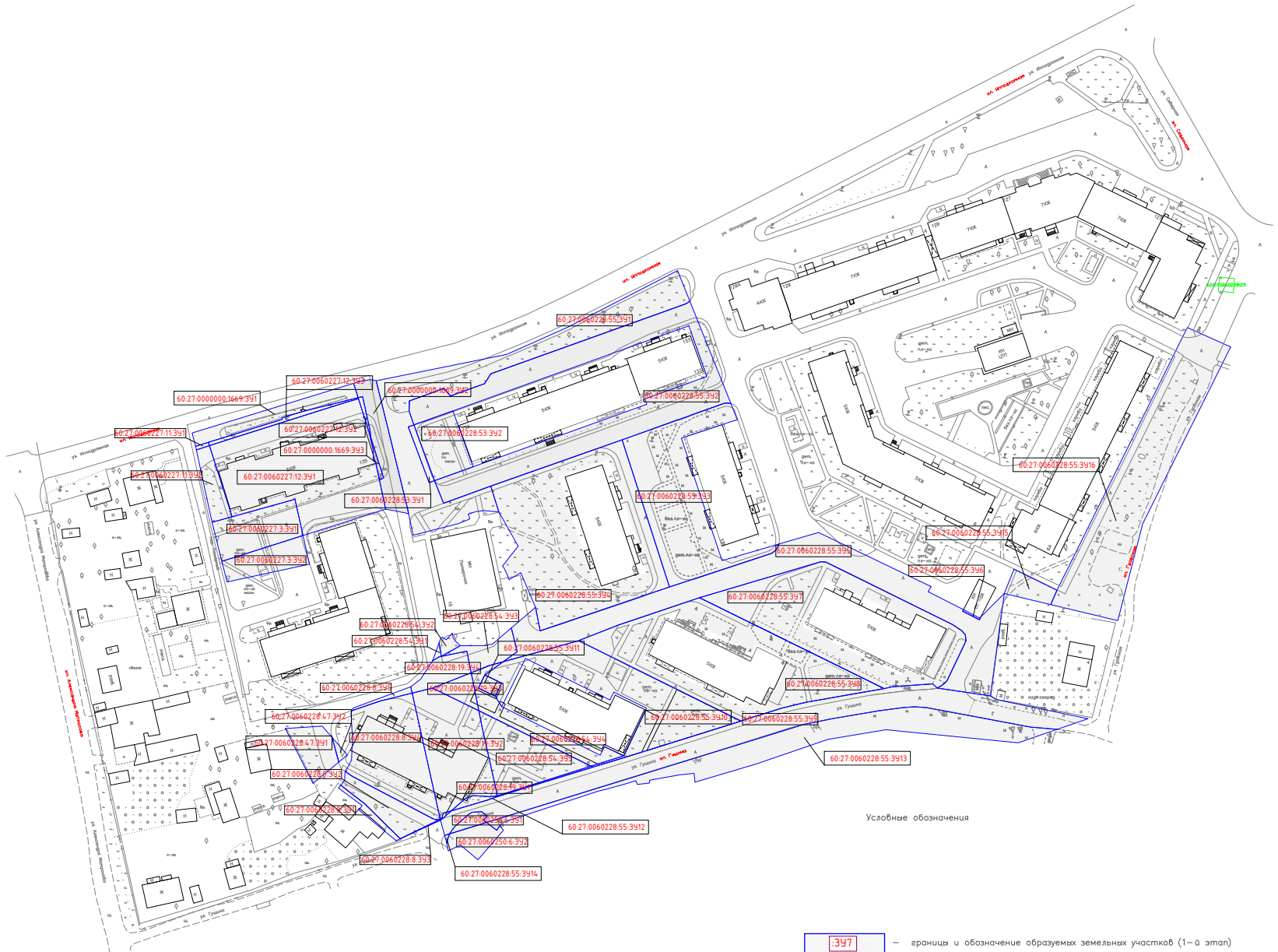
Условные обозначения
 — границы элементов планировочной структуры

				МК № 03/2022– ПМТ.1			
				Реализация документов по территориальному планированию, планировке территории (разработка проекта межевания территории в границах улицы Гушина, Губовская, Северная, Ипподромная, А. Матросова в городе Пскове)			
Изм. Кол.ч.	Лист № док.	Подп.	Дата	Проект межевания территории	Стадия	Лист	Листов
ГИП	Назаров				П		
Выполнил	Перелелов			Чертеж грани существующих элементов планировочной структуры			
					000 "Гео-Сервис"		
				Масштаб 1:1000			



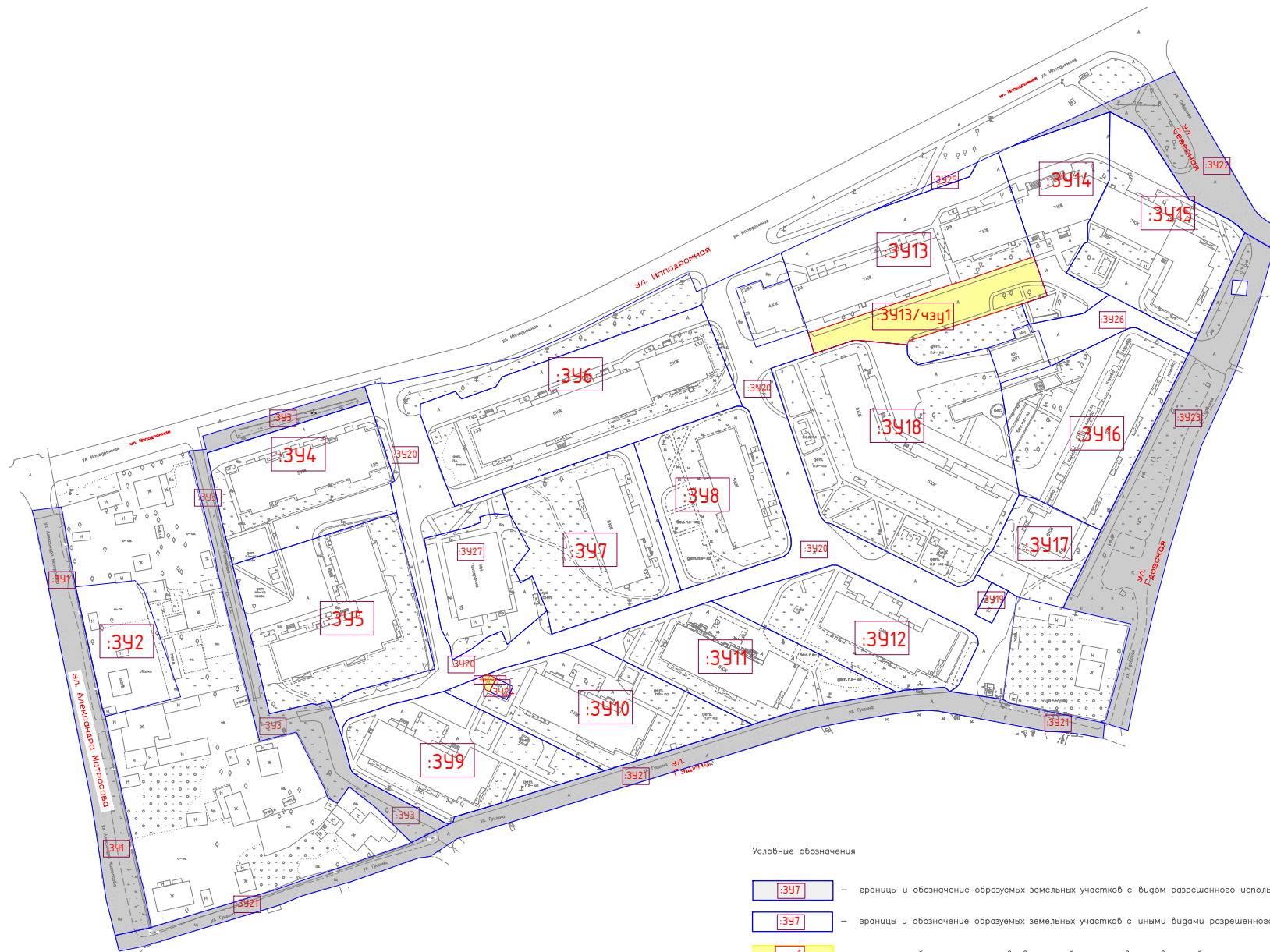
- Условные обозначения
- 1 — характерные точки границы территории, в отношении которой осуществляется подготовка проекта межевания;
 - — красные линии улиц (устанавливаемые);

				МК № 03/2022– ПМТ.1			
				Реализация документов по территориальному планированию, планировке территории (разработка проекта межевания территории в границах улицы Гусина, Северная, Ипподромная, А. Матросова в городе Пскове)			
Изм. Колуч.	Лист № док.	Подп.	Дата	Проект межевания территории	Стадия	Лист	Листов
ГИП	Назаров				П		
Выполнил	Перелобов			Чертеж красных линий			ООО "Гео-Сервис"
				Масштаб 1:1000			



:397 — границы и обозначение образуемых земельных участков (1-й этап)

				МК№ 03/2022— ПМТ.1			
				Реализация документов по территориальному планированию, планировке территории (разработка проекта межевания территории в границах улицы Гушина, Говская, Северная, Ипподромная, А. Матросова в городе Пскове)			
Изм. Кол.ч.	Лист № док.	Подп.	Дата	Проект межевания территории I этап	Стадия	Лист	Листов
ГИП	Назаров				П		
Выполнил	Перелобов			Чертеж границ образуемых земельных участков			
					Масштаб 1:1000	ООО "Гео-Сервис"	

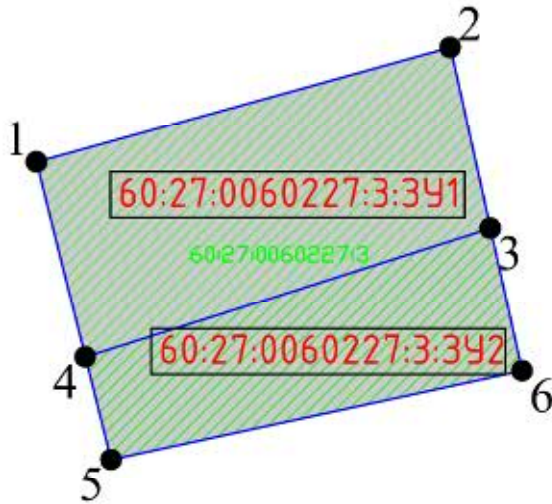


Условные обозначения

- :347 – границы и обозначение образуемых земельных участков с видом разрешенного использования "Улично-дорожная сеть"
- :347 – границы и обозначение образуемых земельных участков с иными видами разрешенного использования
- :чзп1 – границы и обозначение устанавливаемых публичных сервитутов для обеспечения доступа к земельным участкам/объектам

				МК№ 03/2022– ПМТ.1		
				Реализация документов по территориальному планированию,		
Изм. Кол.уч.	Лист № док.	Подп.	Дата	планировке территории (разработка проекта межевания территории в границах улицы Гущина, Губовская, Северная, Ипподромная, А. Матросова в городе Пскове)		
ГИП Назаров						
Выполнил Перелобов				Проект межевания территории II этап	Стадия П	Лист Листов
				Чертеж границ образуемых земельных участков		
				Масштаб 1:1000		
				ООО "Гео-Сервис"		

| эман







Согласовано:

Взам. инв. №

Подпись и дата



Инв. № подл.

Условные обозначения

-  - граница образуемого земельного участка;
-  - обозначение образуемого земельного участка;
-  - обозначение характерной точки границы образуемого земельного участка;
-  - обозначение перераспределяемых земельных участков и их частей

МК № 03/2022-ПМТ.1

Реализация документов по территориальному планированию, планировке территории (разработка проекта межевания территории в границах улицы Гущина, Гдовская, Северная, Ипподромная, А. Матросова в городе Пскове)

Изм.	Кол.уч.	Лист	№ док.	Подп.	Дата
ГИП		Назаров А.В.			
Выполнил		Семенов С.Ю.			

Проект межевания территории

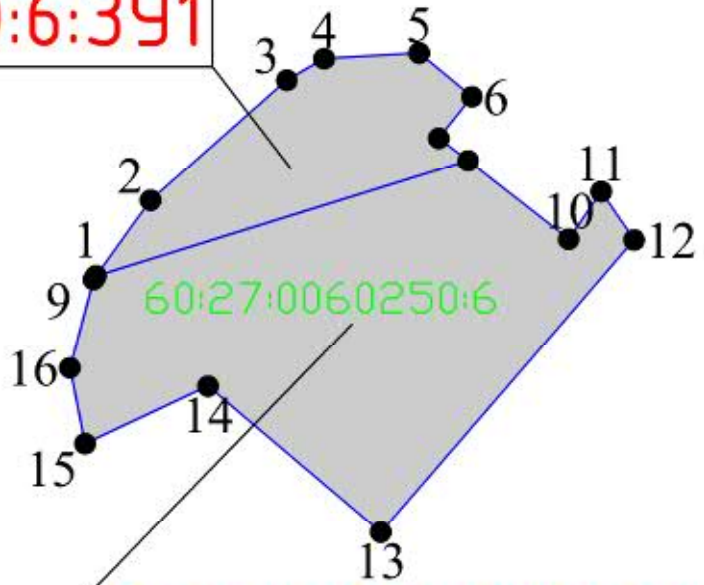
Стадия	Лист	Листов
П		

Чертеж образуемых земельных участков с КН 60:27:0060227:3:3У1,;3У2

Масштаб 1:500

ООО "Гео-Сервис"

60:27:0060250:6:3У1



60:27:0060250:6:3У2





Согласовано:

Взам. инв. №

Подпись и дата


Инв. № подл.

Условные обозначения

-  - граница образуемого земельного участка;
-  - обозначение образуемого земельного участка;
-  - обозначение характерной точки границы образуемого земельного участка;
-  - обозначение перераспределяемых земельных участков и их частей

МК № 03/2022-ПМТ.1

Реализация документов по территориальному планированию, планировке территории (разработка проекта межевания территории в границах улицы Гущина, Гдовская, Северная, Иппогромная, А. Матросова в городе Пскове)

Изм.	Кол.уч.	Лист	№ док.	Подп.	Дата
ГИП		Назаров А.В.			
Выполнил		Семенов С.Ю.			

Проект межевания территории

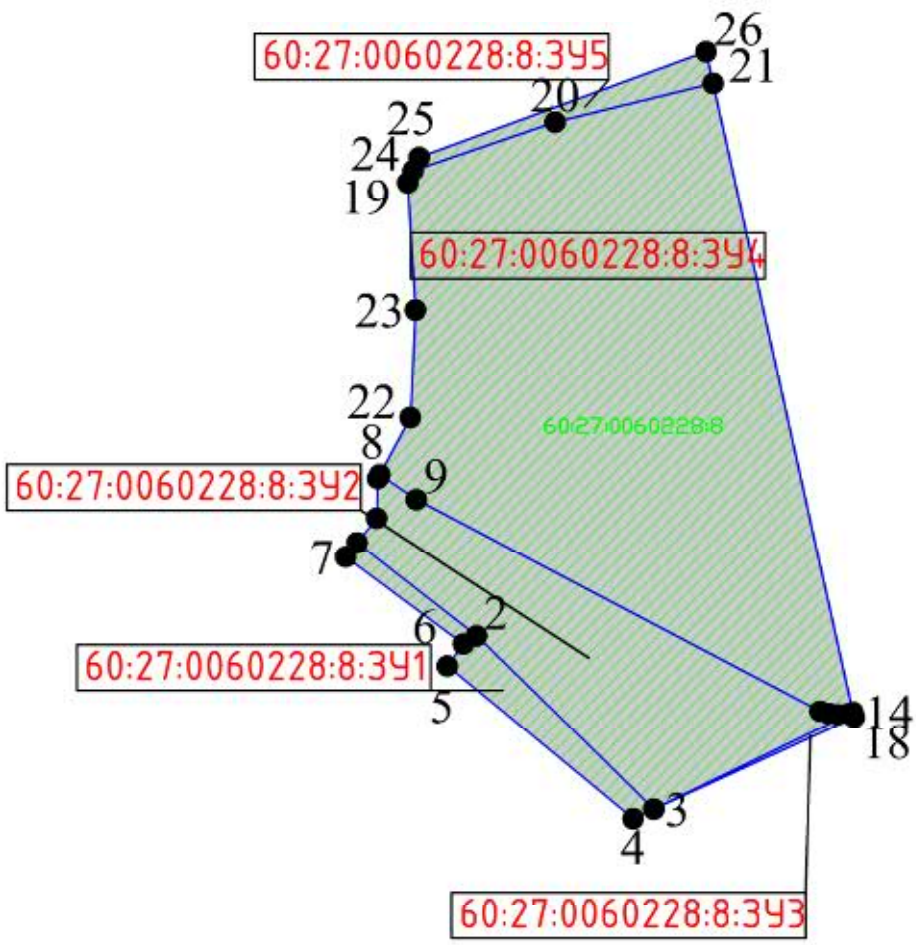
Стадия	Лист	Листов
П		





Чертеж образуемых земельных участков с
КН 60:27:0060250:6:3У1,;3У2



Масштаб 1:250

ООО "Гео-Сервис"

Согласовано:					
Взам. инв. №					
Подпись и дата					
Инв. № подл.					



- Условные обозначения
-  — граница образуемого земельного участка;
 -  — обозначение образуемого земельного участка;
 -  — обозначение характерной точки границы образуемого земельного участка;
 -  — обозначение перераспределяемых земельных участков и их частей

МК № 03/2022–ПМТ.1					
Реализация документов по территориальному планированию, планировке территории (разработка проекта межевания территории в границах улицы Гушина, Гдовская, Северная, Иппогромная, А. Матросова в городе Пскове)					
Изм.	Кол.уч.	Лист	№ док.	Подп.	Дата
ГИП		Назаров А.В.			
Выполнил		Семенов С.Ю.			
Проект межевания территории				Стадия	Лист
				П	
Чертеж образуемых земельных участков с КН 60:27:0060228:8:3У1.; 3У2.; 3У3.; 3У4.; 3У5				ООО "Гео-Сервис"	
Масштаб 1:500					

60:27:0060227:11:3У1

60:27:0060227:11:3У2

60:27:0060227:11







Согласовано:

Взам. инв. №

Подпись и дата



Инв. № подл.

Условные обозначения

-  - граница образуемого земельного участка;
-  - обозначение образуемого земельного участка;
-  - обозначение характерной точки границы образуемого земельного участка;
-  - обозначение перераспределяемых земельных участков и их частей

МК № 03/2022-ПМТ.1

Реализация документов по территориальному планированию, планировке территории (разработка проекта межевания территории в границах улицы Гущина, Гдовская, Северная, Ипподромная, А. Матросова в городе Пскове)

Изм.	Кол.уч.	Лист	№ док.	Подп.	Дата
ГИП		Назаров А.В.			
Выполнил		Семенов С.Ю.			

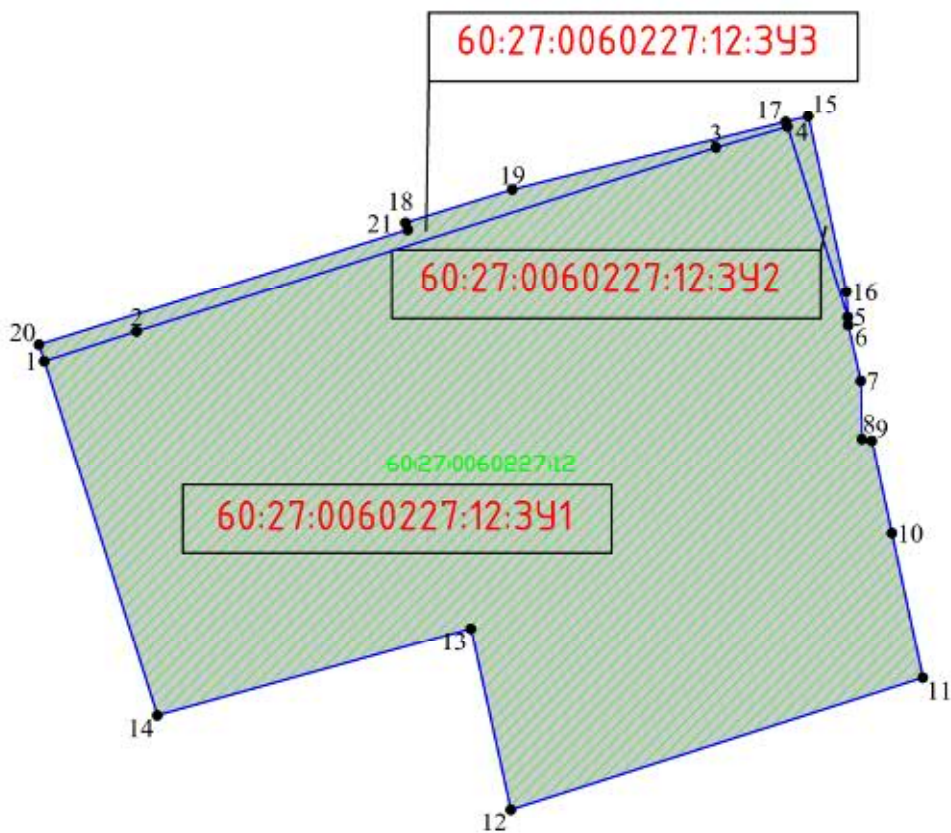
Проект межевания территории

Стадия	Лист	Листов
П		

Чертеж образуемых земельных участков с КН 60:27:0060227:11:3У1.; 3У2

Масштаб 1:500

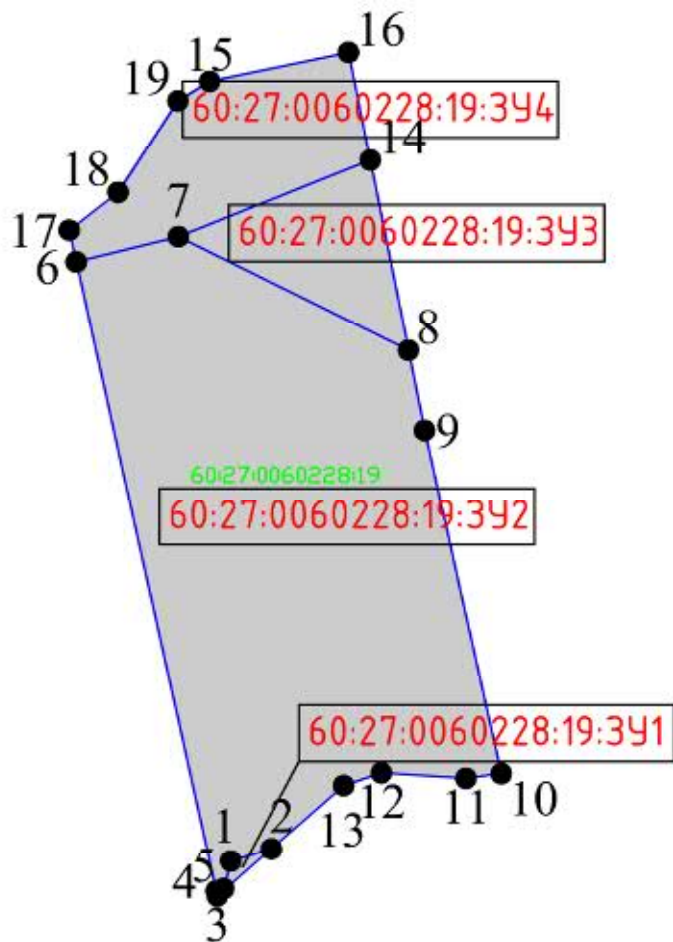
ООО "Гео-Сервис"



- Условные обозначения
- граница образуемого земельного участка;
 - :3У1 — обозначение образуемого земельного участка;
 - обозначение характерной точки границы образуемого земельного участка;
 - обозначение перераспределяемых земельных участков и их частей

Согласовано:	
Взам. инв. №	
Подпись и дата	
Инв. № подл.	

						МК № 03/2022–ПМТ.1
						Реализация документов по территориальному планированию, планировке территории (разработка проекта межевания территории в границах улицы Гушина, Гдовская, Северная, Ипподромная, А. Матросова в городе Пскове)
Изм.	Кол.уч.	Лист	№ док.	Подп.	Дата	Проект межевания территории
ГИП		Назаров А.В.				
Выполнил		Семенов С.Ю.				Стадия
						П
						Лист
						Листов
						000 "Гео-Сервис"
						Чертеж образуемых земельных участков с КН 60:27:0060227:12:3У1, :3У2, :3У3
						Масштаб 1:500



Согласовано:	
Взам. инв. №	
Подпись и дата	
Инв. № подл.	

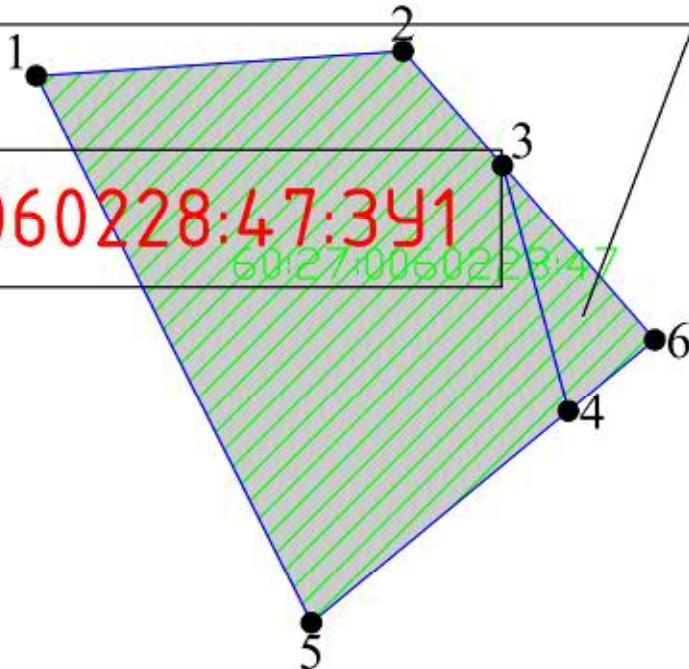
- Условные обозначения
- граница образуемого земельного участка;
 - обозначение образуемого земельного участка;
 - обозначение характерной точки границы образуемого земельного участка;
 - обозначение перераспределяемых земельных участков и их частей

						МК № 03/2022–ПМТ.1			
						Реализация документов по территориальному планированию, планировке территории (разработка проекта межевания территории в границах улицы Гушина, Гдовская, Северная, Ипподромная, А. Матросова в городе Пскове)			
Изм.	Кол.уч.	Лист	№ док.	Подп.	Дата	Проект межевания территории	Стадия	Лист	Листов
ГИП		Назаров А.В.					П		
Выполнил		Семенов С.Ю.							
						Чертеж образуемых земельных участков с КН 60:27:0060228:19:3У1,; 3У2,; 3У3,; 3У4			
						Масштаб 1:500			
						ООО "Гео-Сервис"			

60:27:0060228:47:3У2

60:27:0060228:47:3У1

60:27:0060228:47







Согласовано:

Взам. инв. №

Подпись и дата



Инв. № подл.

Условные обозначения

-  - граница образуемого земельного участка;
-  - обозначение образуемого земельного участка;
-  - обозначение характерной точки границы образуемого земельного участка;
-  - обозначение перераспределяемых земельных участков и их частей

МК № 03/2022-ПМТ.1

Реализация документов по территориальному планированию, планировке территории (разработка проекта межевания территории в границах улицы Гушина, Гдовская, Северная, Иппогромная, А. Матросова в городе Пскове)

Изм.	Кол.уч.	Лист	№ док.	Подп.	Дата
ГИП		Назаров А.В.			
Выполнил		Семенов С.Ю.			

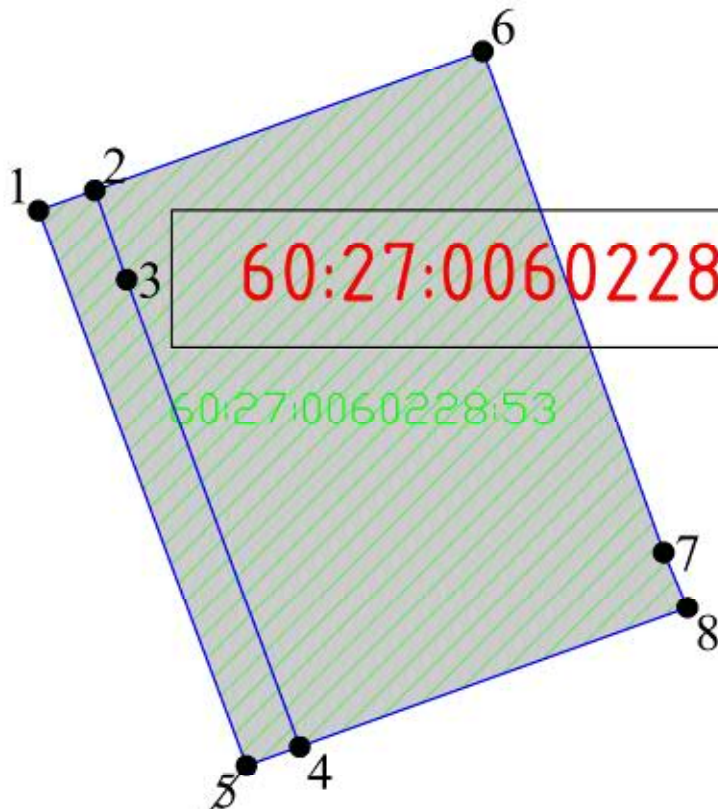
Проект межевания территории

Стадия	Лист	Листов
П		

Чертеж образуемых земельных участков с КН 60:27:0060228:47:3У1,; 3У2

Масштаб 1:250

ООО "Гео-Сервис"



Согласовано:

Взам. инв. №

Подпись и дата

Инв. № подл.

Условные обозначения

- граница образуемого земельного участка;
- обозначение образуемого земельного участка;
- обозначение характерной точки границы образуемого земельного участка;
- обозначение перераспределяемых земельных участков и их частей

МК № 03/2022–ПМТ.1

Реализация документов по территориальному планированию, планировке территории (разработка проекта межевания территории в границах улицы Гущина, Гдовская, Северная, Иппогромная, А. Матросова в городе Пскове)

Изм.	Кол.уч.	Лист	№ док.	Подп.	Дата
ГИП		Назаров А.В.			
Выполнил		Семенов С.Ю.			

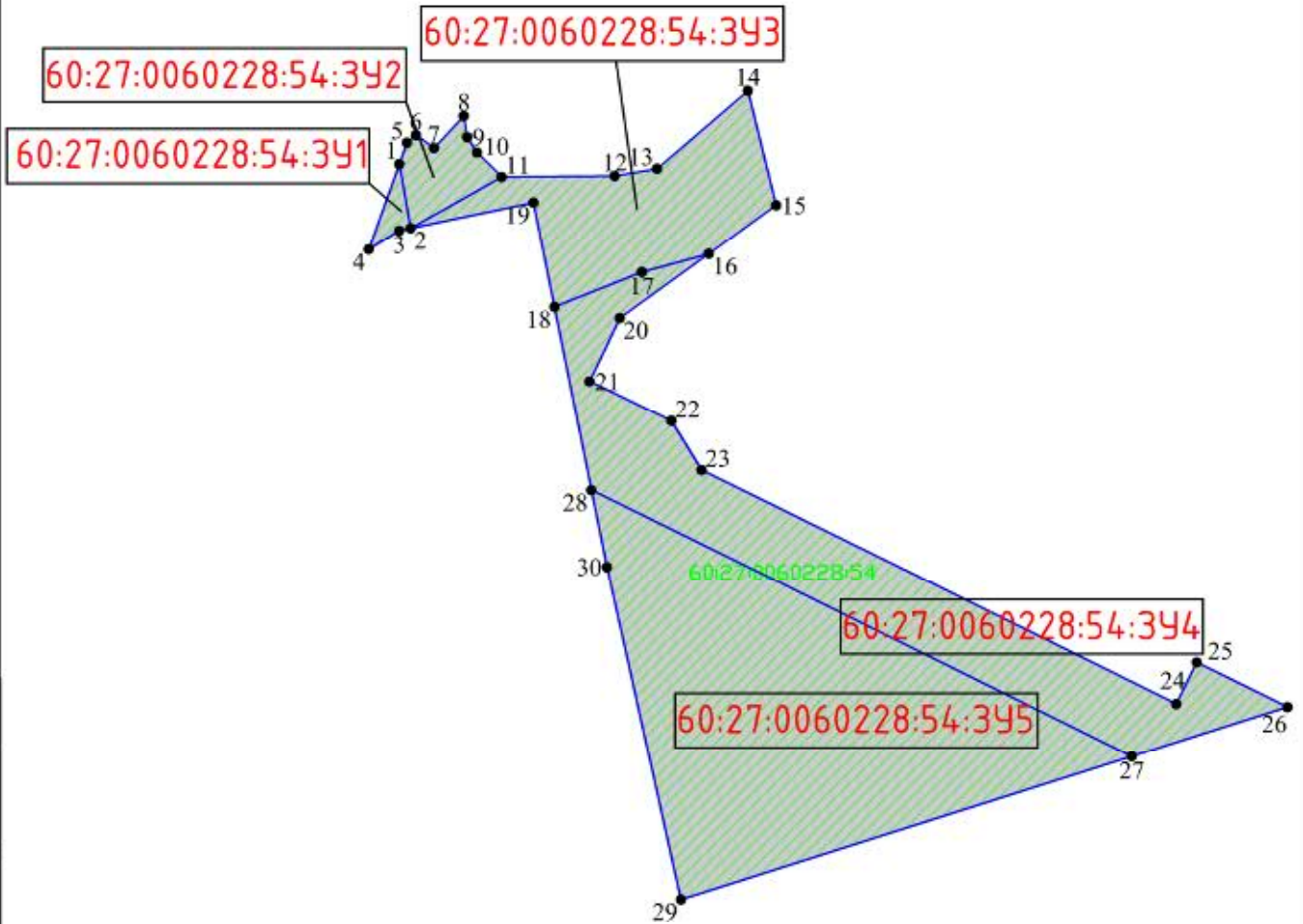
Проект межевания территории





Стадия	Лист	Листов
П		

Чертеж образуемых земельных участков с КН 60:27:0060228:53:3У1,.; 3У2



Масштаб 1:250

ООО "Гео-Сервис"

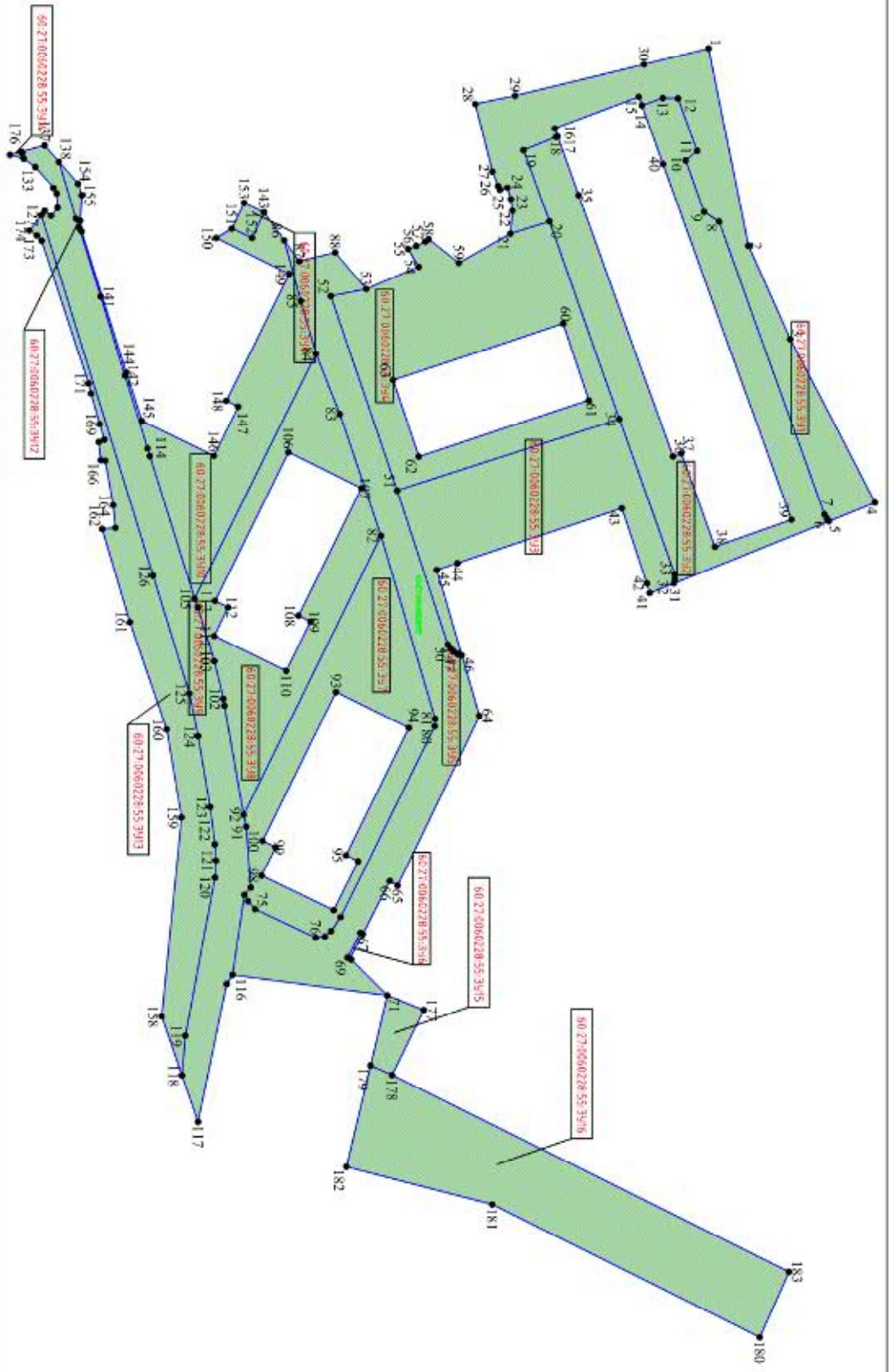


- Условные обозначения
-  — граница образуемого земельного участка;
 -  — обозначение образуемого земельного участка;
 -  — обозначение характерной точки границы образуемого земельного участка;
 -  — обозначение перераспределяемых земельных участков и их частей

Согласовано:	
Взам. инв. №	
Подпись и дата	
Инв. № подл.	

					МК № 03/2022–ПМТ.1					
					Реализация документов по территориальному планированию, планировке территории (разработка проекта межевания территории в границах улицы Гушина, Гдовская, Северная, Ипподромная, А. Матросова в городе Пскове)					
Изм.	Кол.уч.	Лист	№ док.	Подп.	Дата	Проект межевания территории	Стадия	Лист	Листов	
ГИП		Назаров А.В.					П			
Выполнил		Семенов С.Ю.					ООО "Гео-Сервис"			
					Чертеж образуемых земельных участков с КН 60: 27: 0060250: 54: 3У1,.; 3У2,.; 3У3,.; 3У4,.; 3У5					
					Масштаб 1: 500					

Составлено:				
Имя, № подл.	Подпись и дата	Взам. инв. №		

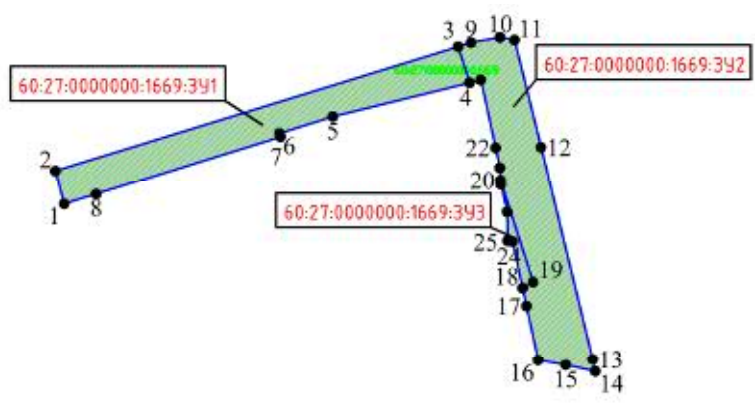






- Условные обозначения
- границы образуемого земельного участка;
 - обозначение образуемого земельного участка;
 - обозначение характерной точки границы образуемого земельного участка;
 - обозначение нераспределенных земельных участков и их частей



МК № 03/2022-ПМТ.1

Имя	Код.уч.	Лист	№ док.	Подп.	Дата
Выполнил Семенов С.Ю.					
Проект межевания территории					
Реализация документов по территориальному планированию, планировке территории (разработка проекта межевания территории в границах улицы Гущина, Гробская, Сеферник, Имподромная, А. Матросова в городе Пензеве)					
Человек, образующий земельный участок с ИЛ: 60:27:0060228:55:39:1; 39:2; 39:3; 39:4; 39:5; 39:6; 39:7; 39:8; 39:9; 39:10; 39:11; 39:12; 39:13; 39:14; 39:15; 39:16					
Масштаб 1:1000					
Специал.	Лист	Листов			
П					
ООО "Гео-Сервис"					

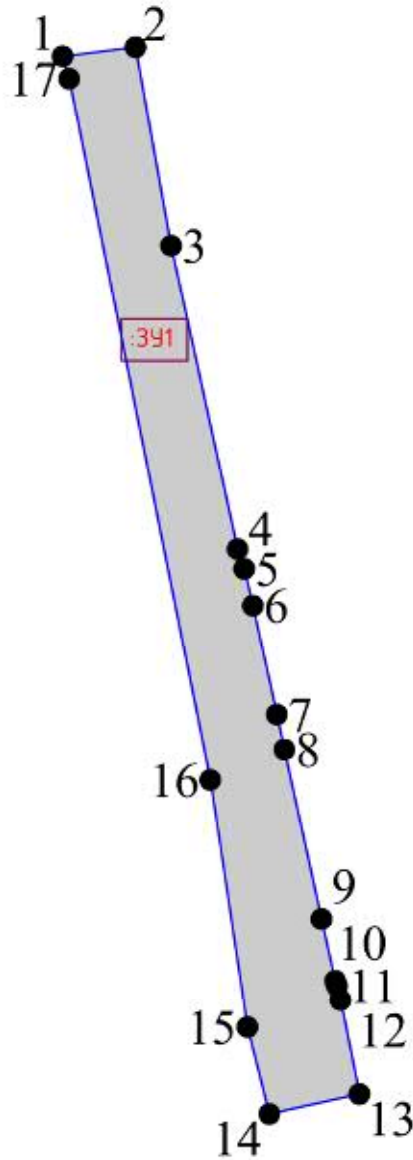
Согласовано:	
Взам. инв. №	
Подпись и дата	
Инв. № подл.	







- Условные обозначения
-  — граница образуемого земельного участка;
 -  — обозначение образуемого земельного участка;
 -  — обозначение характерной точки границы образуемого земельного участка;
 -  — обозначение перераспределяемых земельных участков и их частей

МК № 03/2022–ПМТ.1					
Реализация документов по территориальному планированию, планировке территории (разработка проекта межевания территории в границах улицы Гущина, Гдовская, Северная, Ипподромная, А. Матросова в городе Пскове)					
Изм.	Кол.уч.	Лист	№ док.	Подп.	Дата
ГИП		Назаров А.В.			
Выполнил		Семенов С.Ю.			
Проект межевания территории				Стадия	Лист
				П	
Чертеж образуемых земельных участков с КН 60:27:0000000:1669:3У1,; 3У2,; 3У3				ООО "Гео-Сервис"	
				Масштаб 1:1000	

|| эман




Условные обозначения

-  - граница образуемого земельного участка;
-  - обозначение образуемого земельного участка;
-  - обозначение характерной точки границы образуемого земельного участка;
-  - обозначение перераспределяемых земельных участков и их частей

Согласовано:					
Взам. инв. №					
Подпись и дата					
Инв. № подл.					

МК № 03/2022-ПМТ.1

Реализация документов по территориальному планированию, планировке территории (разработка проекта межевания территории в границах улицы Гущина, Гдовская, Северная, Ипподромная, А. Матросова в городе Пскове)

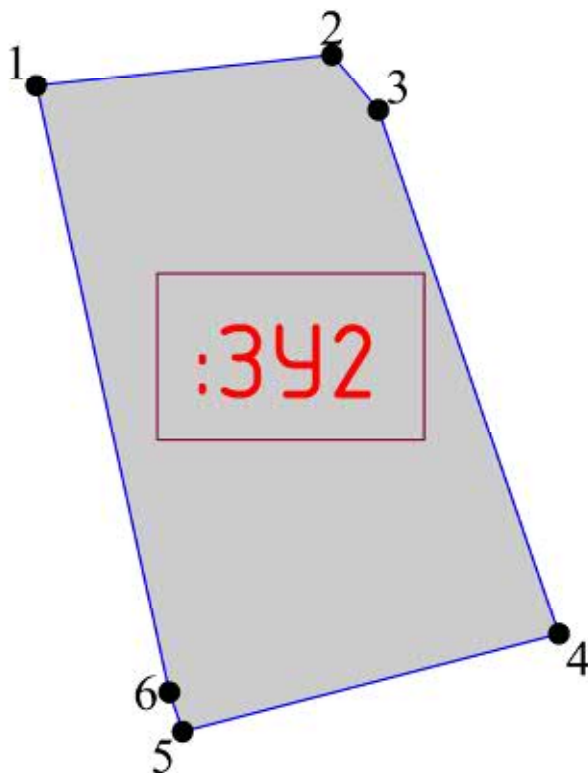
Изм.	Кол.уч.	Лист	№ док.	Подп.	Дата
ГИП		Назаров А.В.			
Выполнил		Семенов С.Ю.			

Проект межевания территории





Стадия	Лист	Листов
П		



Чертеж границ образуемого земельного участка
:ЗУ1
Масштаб 1:1000

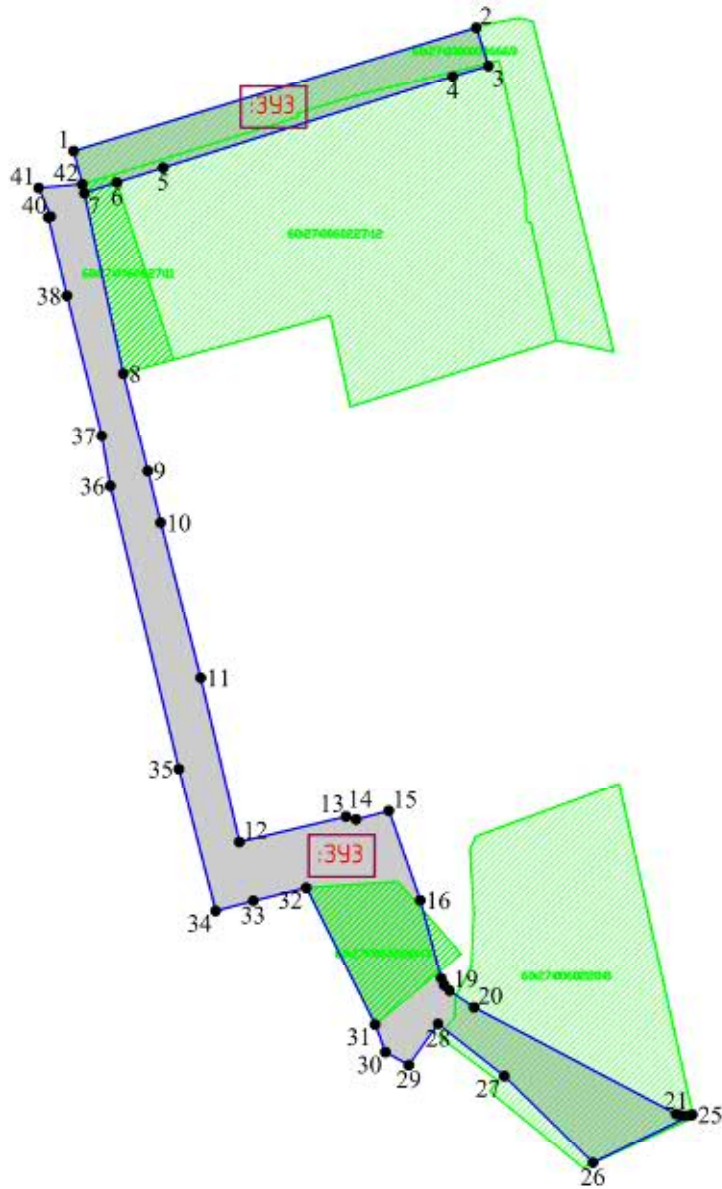
ООО "Гео-Сервис"







Согласовано:	
Взам. инв. №	
Подпись и дата	
Инв. № подл.	

- Условные обозначения
-  - граница образуемого земельного участка;
 -  - обозначение образуемого земельного участка;
 -  - обозначение характерной точки границы образуемого земельного участка;
 -  - обозначение перераспределяемых земельных участков и их частей



						МК № 03/2022-ПМТ.1			
						Реализация документов по территориальному планированию, планировке территории (разработка проекта межевания территории в границах улицы Гущина, Гдовская, Северная, Ипподромная, А. Матросова в городе Пскове)			
Изм.	Кол.уч.	Лист	№ док.	Подп.	Дата	Проект межевания территории	Стадия	Лист	Листов
ГИП		Назаров А.В.					П		
Выполнил		Семенов С.Ю.				Чертеж границ образуемого земельного участка :3У2 Масштаб 1:500	ООО "Гео-Сервис"		

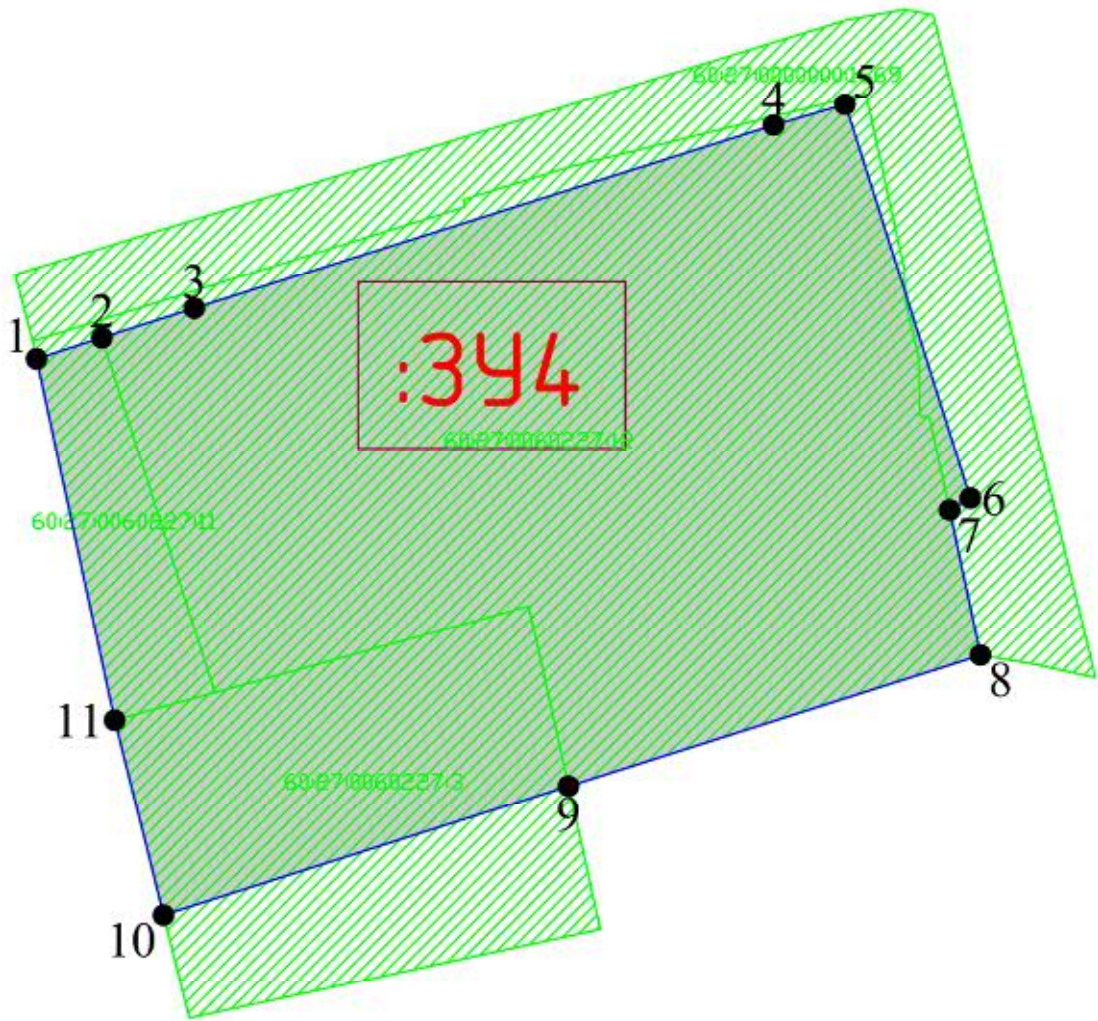


Условные обозначения





-  — граница образуемого земельного участка;
-  — обозначение образуемого земельного участка;
-  — обозначение характерной точки границы образуемого земельного участка;
-  — обозначение перераспределяемых земельных участков и их частей



Согласовано:	
Взам. инв. №	
Подпись и дата	
Инв. № подл.	

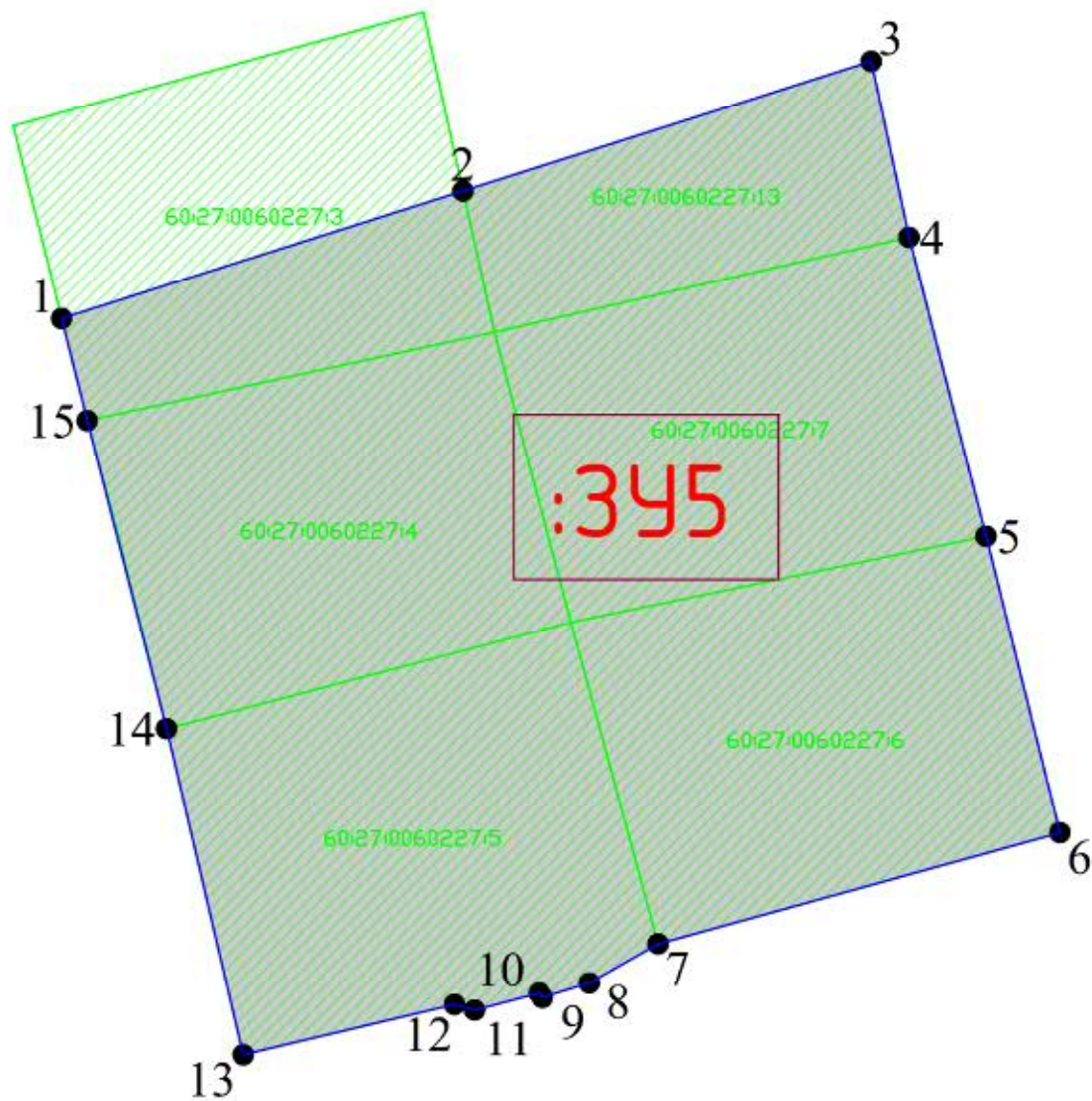
					МК № 03/2022–ПМТ.1				
					Реализация документов по территориальному планированию, планировке территории (разработка проекта межевания территории в границах улицы Гушина, Гдовская, Северная, Ипподромная, А. Матросова в городе Пскове)				
Изм.	Кол.уч.	Лист	№ док.	Подп.	Дата	Проект межевания территории	Стадия	Лист	Листов
ГИП		Назаров А.В.					П		
Выполнил		Семенов С.Ю.				Чертеж границ образуемого земельного участка : ЗУЗ Масштаб 1:1000	ООО "Гео-Сервис"		



Согласовано:				
Взам. инв. №				
Подпись и дата				
Инв. № подл.				

- Условные обозначения
-  — граница образуемого земельного участка;
 -  — обозначение образуемого земельного участка;
 -  — обозначение характерной точки границы образуемого земельного участка;
 -  — обозначение перераспределяемых земельных участков и их частей

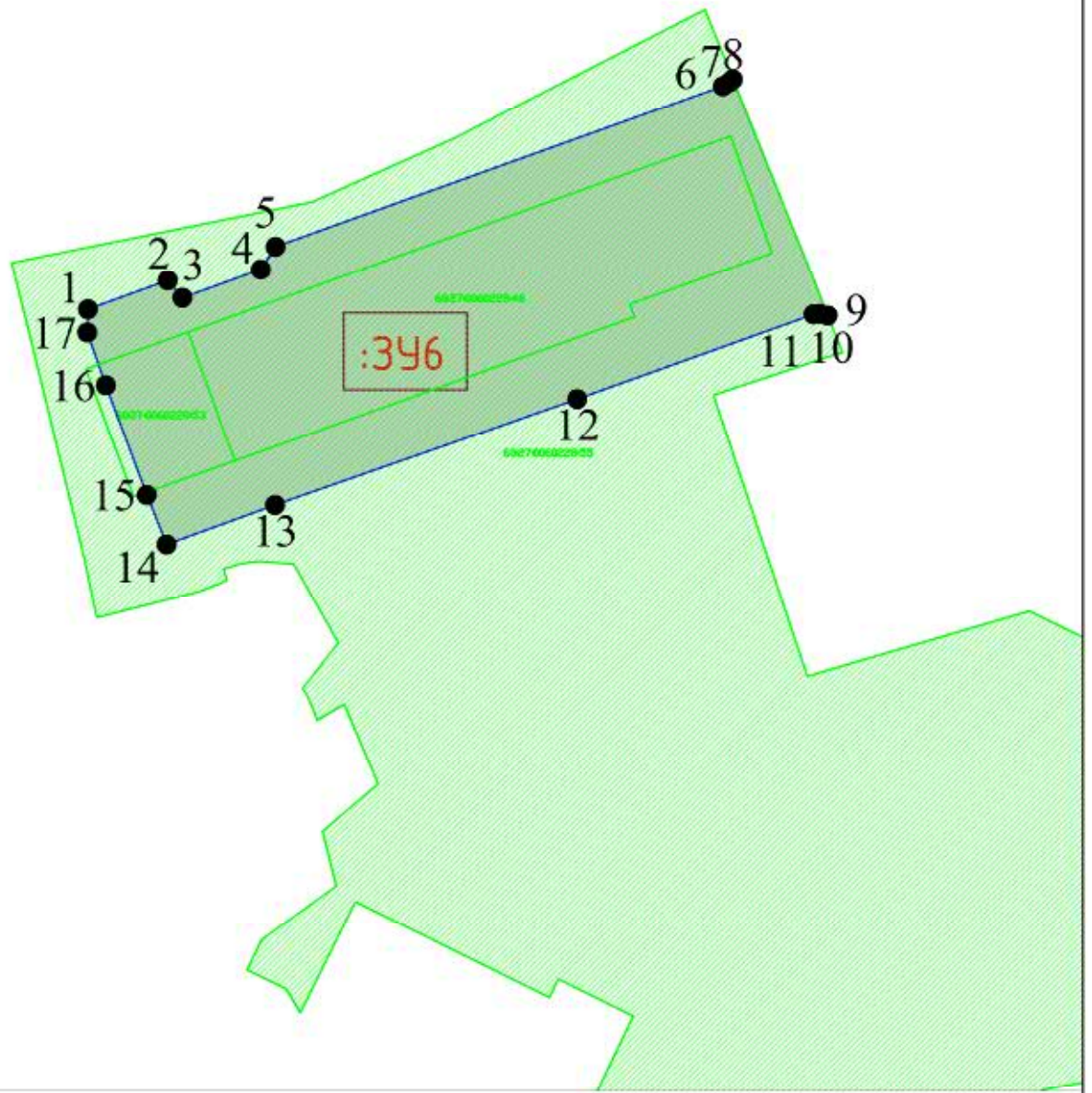
					МК № 03/2022–ПМТ.1				
					Реализация документов по территориальному планированию, планировке территории (разработка проекта межевания территории в границах улицы Гуцина, Гдовская, Северная, Ипподромная, А. Матросова в городе Пскове)				
Изм.	Кол.уч.	Лист	№ док.	Подп.	Дата	Проект межевания территории	Стадия	Лист	Листов
ГИП		Назаров А.В.					П		
Выполнил		Семенов С.Ю.				Чертеж границ образуемого земельного участка : 3У4 Масштаб 1: 500	ООО "Гео-Сервис"		







Согласовано:	
Взам. инв. №	
Подпись и дата	
Инв. № подл.	

- Условные обозначения
- граница образуемого земельного участка;
 - обозначение образуемого земельного участка;
 - обозначение характерной точки границы образуемого земельного участка;
 - обозначение перераспределяемых земельных участков и их частей

						МК № 03/2022–ПМТ.1			
						Реализация документов по территориальному планированию, планировке территории (разработка проекта межевания территории в границах улицы Гушина, Гдовская, Северная, Ипподромная, А. Матросова в городе Пскове)			
Изм.	Кол.уч.	Лист	№ док.	Подп.	Дата	Проект межевания территории	Стадия	Лист	Листов
ГИП		Назаров А.В.					П		
Выполнил		Семенов С.Ю.				Чертеж границ образуемого земельного участка :3У5 Масштаб 1:500	ООО "Гео-Сервис"		



Условные обозначения

-  — граница образуемого земельного участка;
-  — обозначение образуемого земельного участка;
-  — обозначение характерной точки границы образуемого земельного участка;
-  — обозначение перераспределяемых земельных участков и их частей

Согласовано:					
Взам. инв. №					
Подпись и дата					
Инв. № подл.					

МК № 03/2022–ПМТ.1

Реализация документов по территориальному планированию, планировке территории (разработка проекта межевания территории в границах улицы Гущина, Гдовская, Северная, Иппогромная, А. Матросова в городе Пскове)

Изм.	Кол.уч.	Лист	№ док.	Подп.	Дата
ГИП		Назаров А.В.			
Выполнил		Семенов С.Ю.			

Проект межевания территории

Стадия	Лист	Листов
П		

Чертеж границ образуемого земельного участка
: 3У6
Масштаб 1:1000

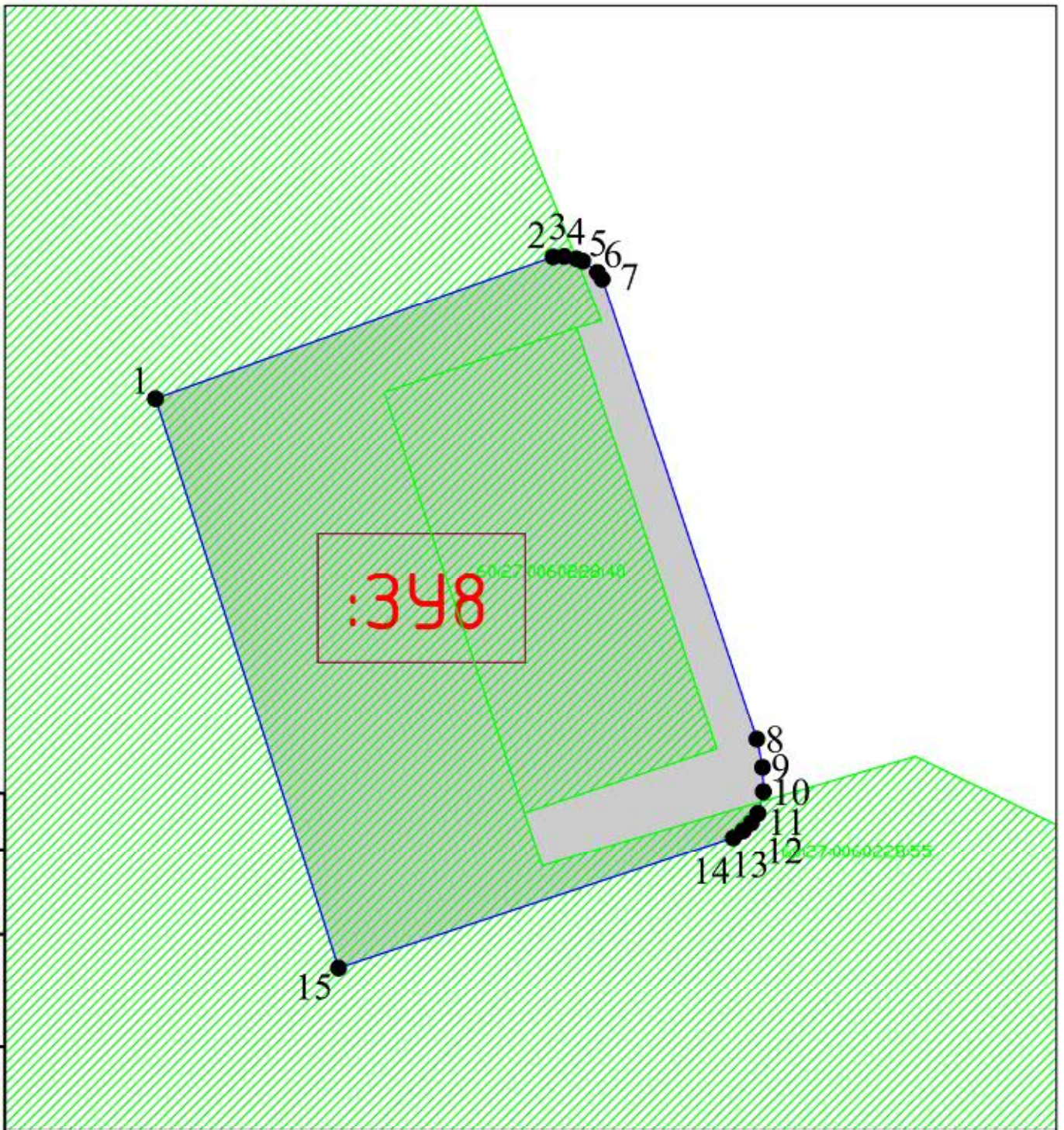
ООО "Гео-Сервис"



- Условные обозначения
- граница образуемого земельного участка;
 - :3У7 — обозначение образуемого земельного участка;
 - 1 — обозначение характерной точки границы образуемого земельного участка;
 - обозначение перераспределяемых земельных участков и их частей

Согласовано:	
Взам. инв. №	
Подпись и дата	
Инв. № подл.	

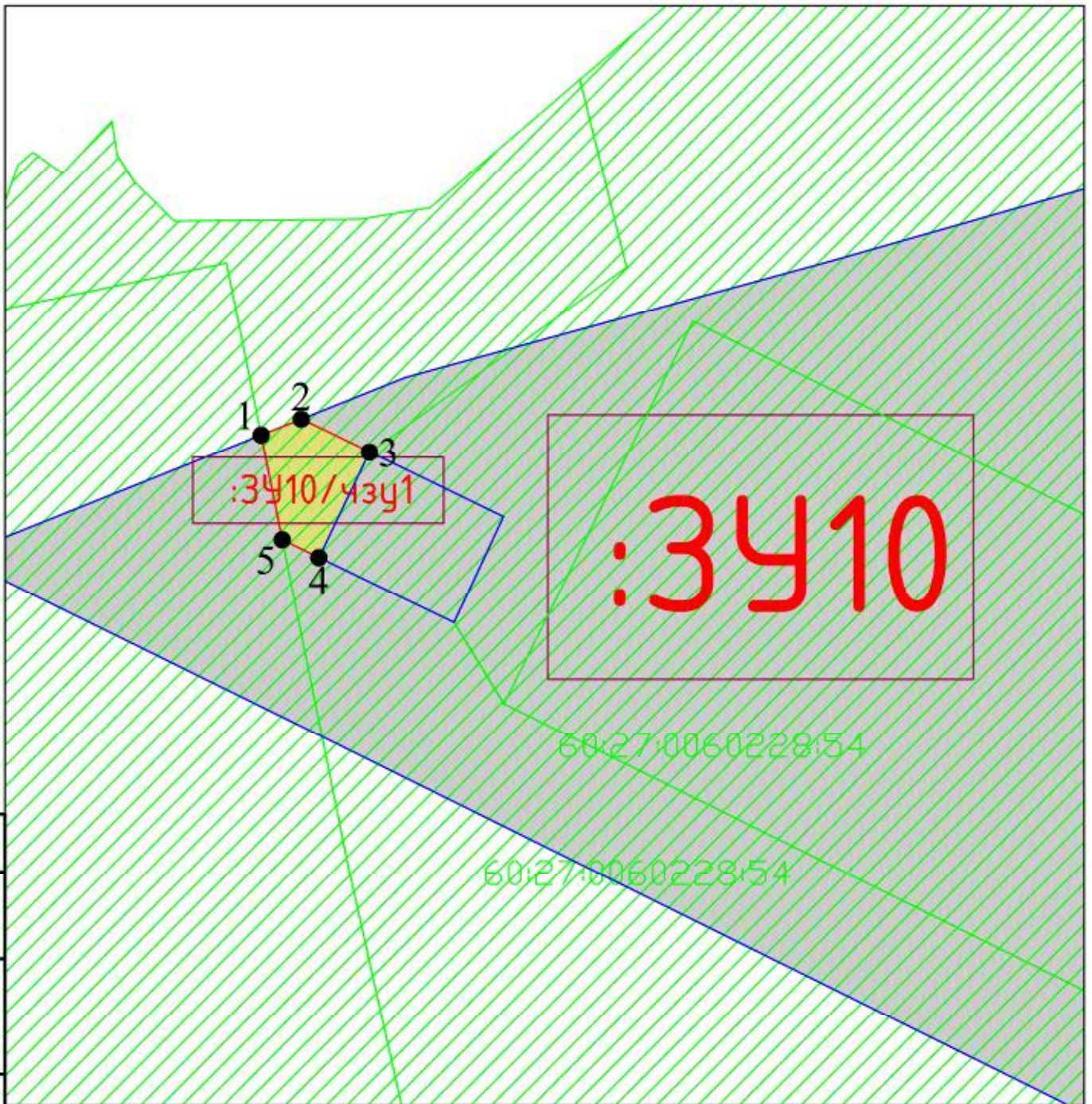
						МК № 03/2022–ПМТ.1								
Изм.	Кол.уч.	Лист	№ док.	Подп.	Дата	Реализация документов по территориальному планированию, планировке территории (разработка проекта межевания территории в границах улицы Гущина, Гдовская, Северная, Ипподромная, А. Матросова в городе Пскове)								
ГИП		Назаров А.В.												
Выполнил		Семенов С.Ю.												
						<table border="1" style="width: 100%; border-collapse: collapse;"> <tr> <td style="width: 50%;">Проект межевания территории</td> <td style="width: 10%;">Стадия</td> <td style="width: 10%;">Лист</td> <td style="width: 10%;">Листов</td> </tr> <tr> <td></td> <td style="text-align: center;">П</td> <td></td> <td></td> </tr> </table>	Проект межевания территории	Стадия	Лист	Листов		П		
Проект межевания территории	Стадия	Лист	Листов											
	П													
						Чертеж границ образуемого земельного участка : 3У7 Масштаб 1:1000								
						ООО "Гео-Сервис"								



Согласовано:	
Взам. инв. №	
Подпись и дата	
Инв. № подл.	

- Условные обозначения
- граница образуемого земельного участка;
 - :348 — обозначение образуемого земельного участка;
 - 1 — обозначение характерной точки границы образуемого земельного участка;
 - обозначение перераспределяемых земельных участков и их частей

					МК № 03/2022–ПМТ.1				
					Реализация документов по территориальному планированию, планировке территории (разработка проекта межевания территории в границах улицы Гушина, Гдовская, Северная, Ипподромная, А. Матросова в городе Пскове)				
Изм.	Кол.уч.	Лист	№ док.	Подп.	Дата	Проект межевания территории	Стадия	Лист	Листов
ГИП		Назаров А.В.					П		
Выполнил		Семенов С.Ю.				Чертеж границ образуемого земельного участка : 348 Масштаб 1: 500	ООО "Гео-Сервис"		



Согласовано:

Взам. инв. №

Подпись и дата

Инв. № подл.

Условные обозначения

- :ЗУ10/чзу1 — обозначение образуемой части земельного участка (сервитут);
- граница образуемого земельного участка;
- :ЗУ10 — обозначение образуемого земельного участка;
- 1 — обозначение характерной точки границы образуемого земельного участка;
- обозначение перераспределяемых земельных участков и их частей

МК № 03/2022 – ПМТ.1

Реализация документов по территориальному планированию, планировке территории (разработка проекта межевания территории в границах улицы Гуцина, Гдовская, Северная, Ипподромная, А. Матросова в городе Пскове)

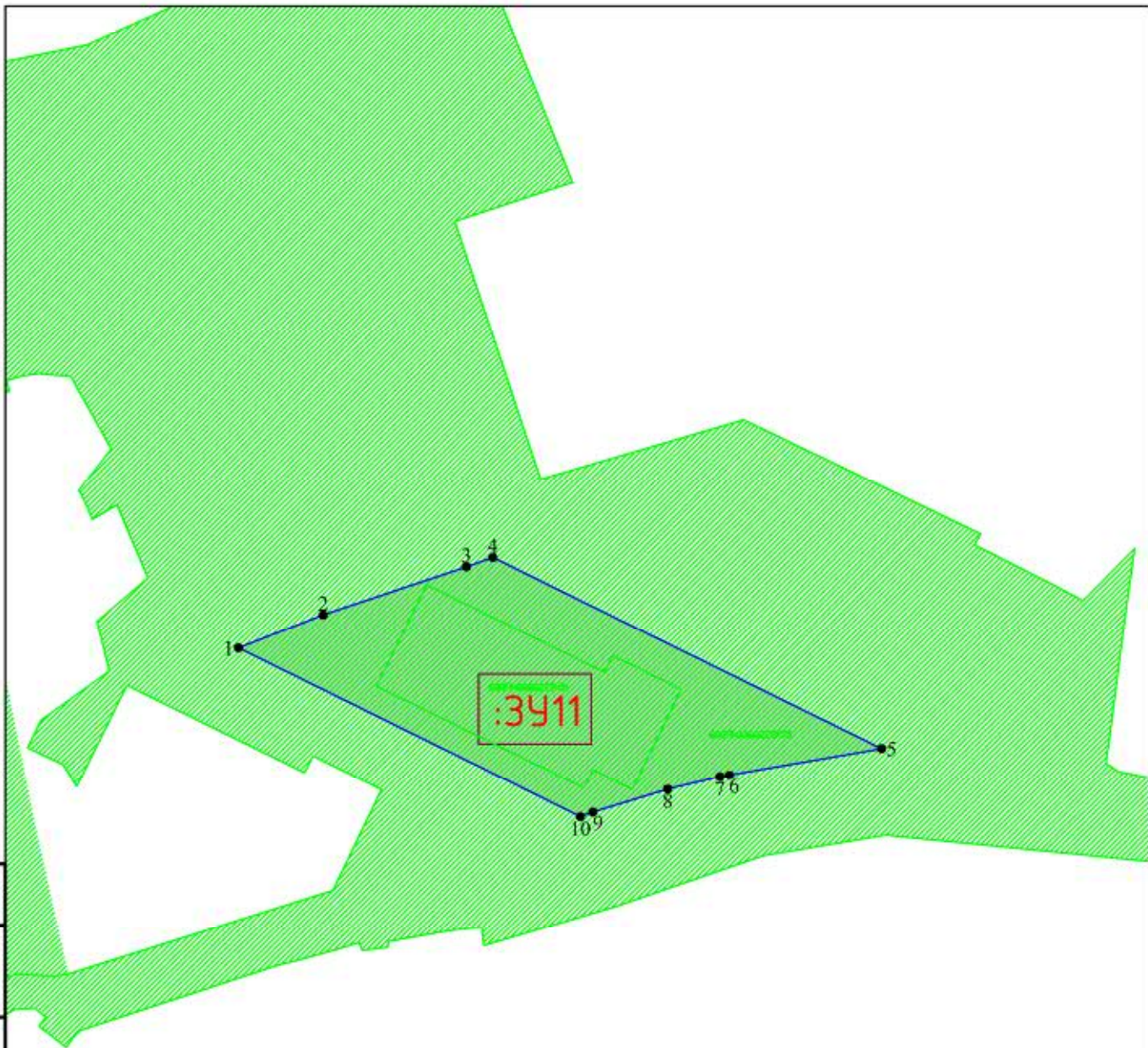
Изм.	Кол.уч.	Лист	№ док.	Подп.	Дата
ГИП		Назаров А.В.			
Выполнил		Семенов С.Ю.			

Проект межевания территории

Стадия	Лист	Листов
П		

Чертеж границ образуемых частей земельного участка (сервитут)
:ЗУ10/чзу
Масштаб 1:250

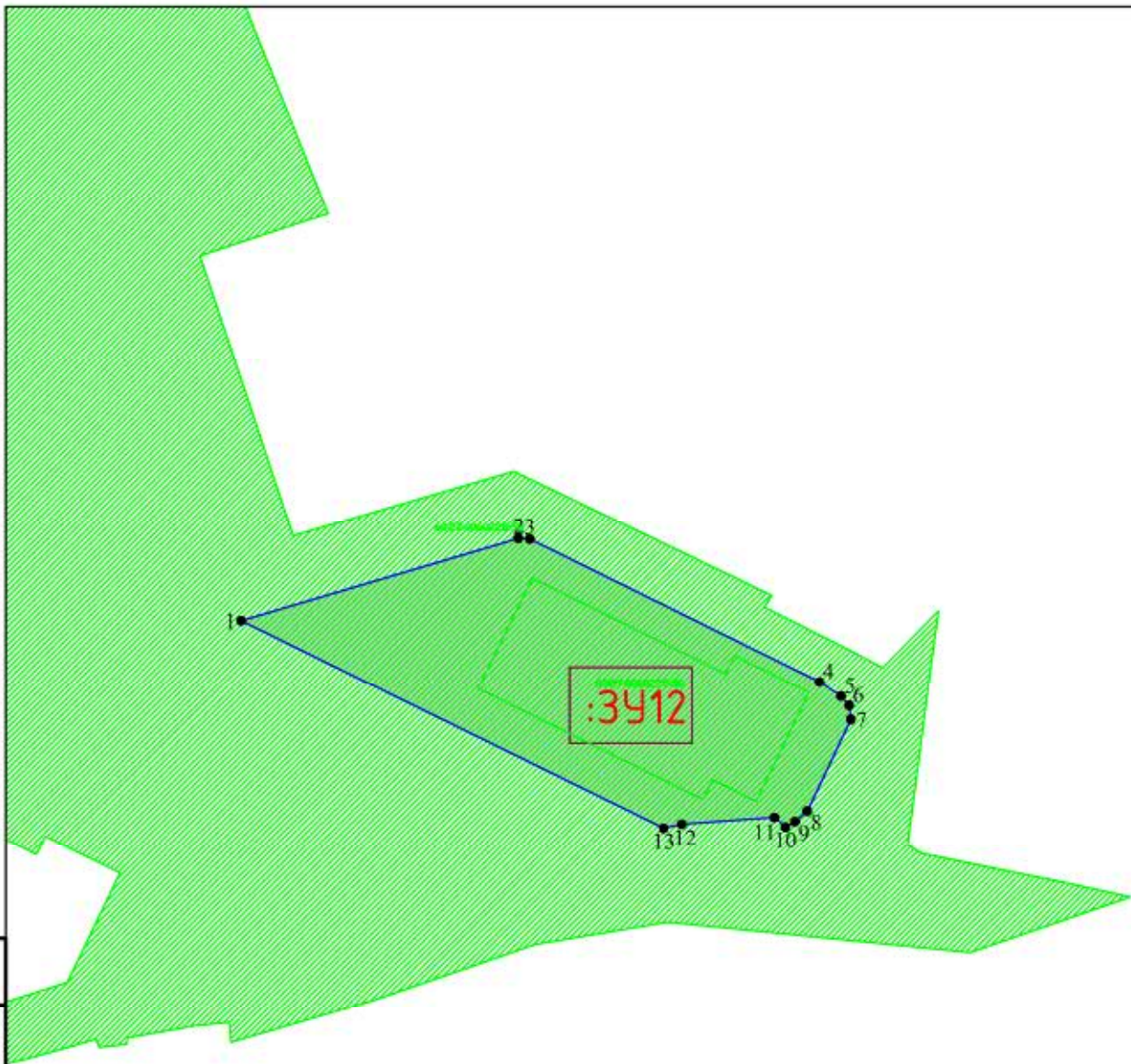
ООО "Гео-Сервис"



Согласовано:	
Взам. инв. №	
Подпись и дата	
Инв. № подл.	

- Условные обозначения
- граница образуемого земельного участка;
 - обозначение образуемого земельного участка;
 - обозначение характерной точки границы образуемого земельного участка;
 - обозначение перераспределяемых земельных участков и их частей

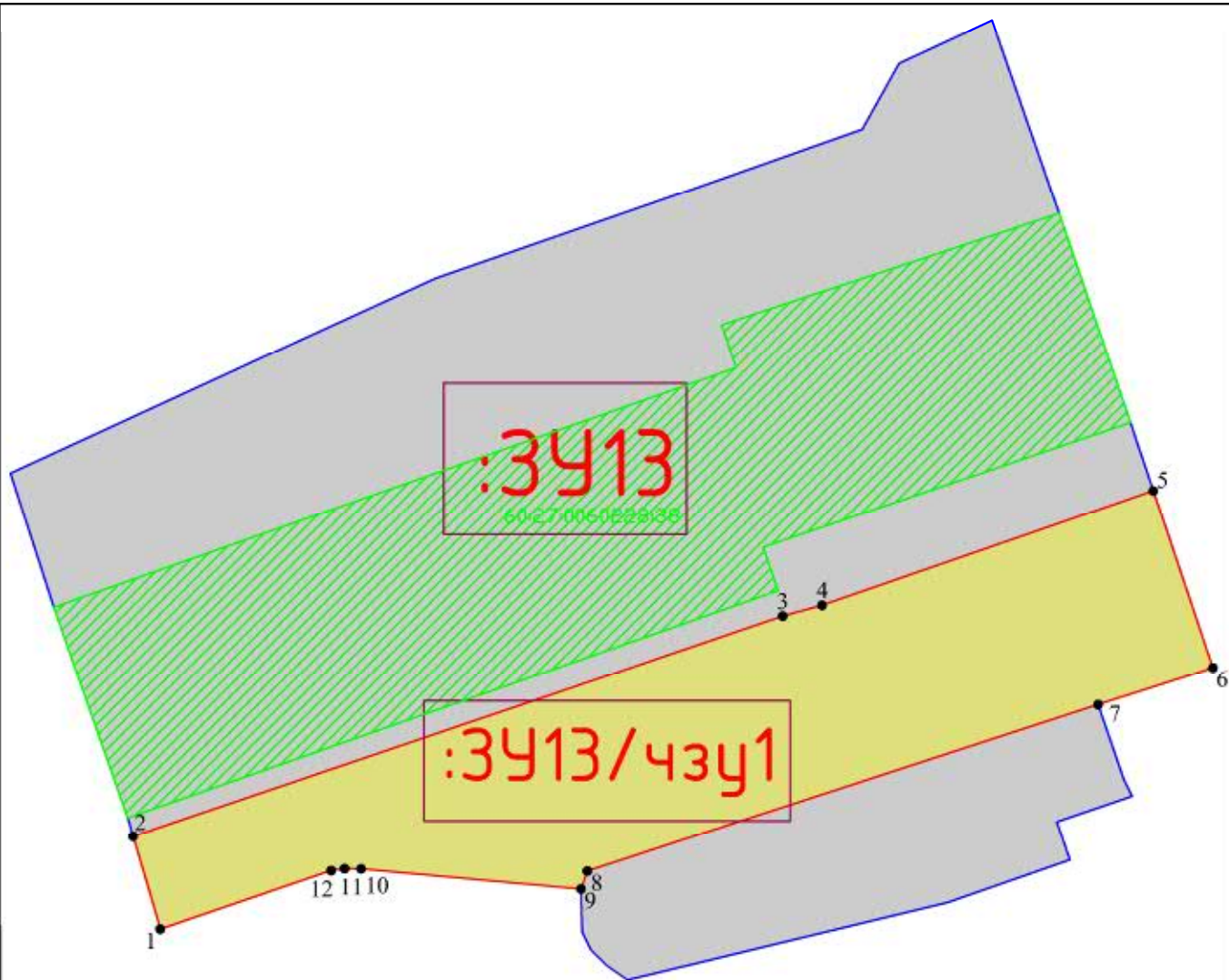
						МК № 03/2022–ПМТ.1			
						Реализация документов по территориальному планированию, планировке территории (разработка проекта межевания территории в границах улицы Гуцина, Гдовская, Северная, Ипподромная, А. Матросова в городе Пскове)			
Изм.	Кол.уч.	Лист	№ док.	Подп.	Дата	Проект межевания территории	Стадия	Лист	Листов
ГИП		Назаров А.В.					П		
Выполнил		Семенов С.Ю.				Чертеж границ образуемого земельного участка :ЗУ11 Масштаб 1:1000	ООО "Гео-Сервис"		



Согласовано:	
Взам. инв. №	
Подпись и дата	
Инв. № подл.	

- Условные обозначения
- граница образуемого земельного участка;
 - :3У12 — обозначение образуемого земельного участка;
 - 1 — обозначение характерной точки границы образуемого земельного участка;
 - обозначение перераспределяемых земельных участков и их частей

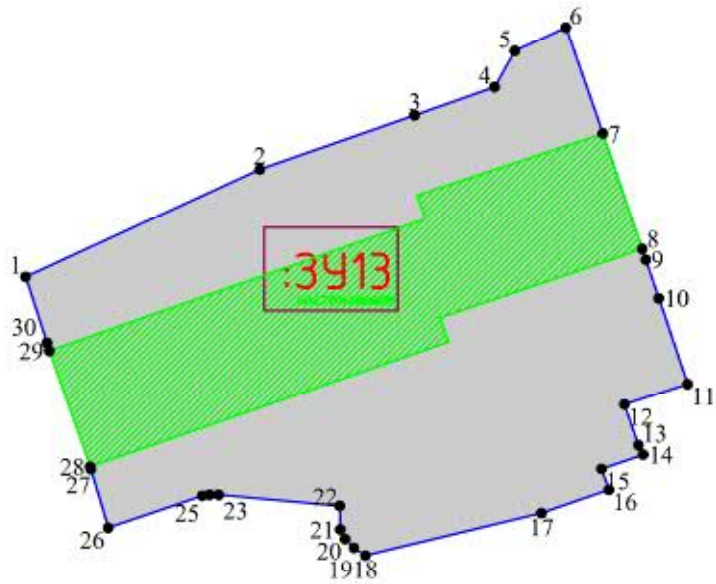
МК № 03/2022–ПМТ.1					
Реализация документов по территориальному планированию, планировке территории (разработка проекта межевания территории в границах улицы Гуцина, Гдовская, Северная, Ипподромная, А. Матросова в городе Пскове)					
Изм.	Кол.уч.	Лист	№ док.	Подп.	Дата
ГИП		Назаров А.В.			
Выполнил		Семенов С.Ю.			
Проект межевания территории				Стадия	Лист
				П	
Чертеж границ образуемого земельного участка : 3У12 Масштаб 1:1000				ООО "Гео-Сервис"	







Согласовано:	
Взам. инв. №	
Подпись и дата	
Инв. № подл.	



- Условные обозначения
- :ЗУ13/чзу1 — обозначение образуемой части земельного участка (сервитут);
 - граница образуемого земельного участка;
 - :ЗУ13 — обозначение образуемого земельного участка;
 - 1 — обозначение характерной точки границы образуемого земельного участка;
 - обозначение перераспределяемых земельных участков и их частей

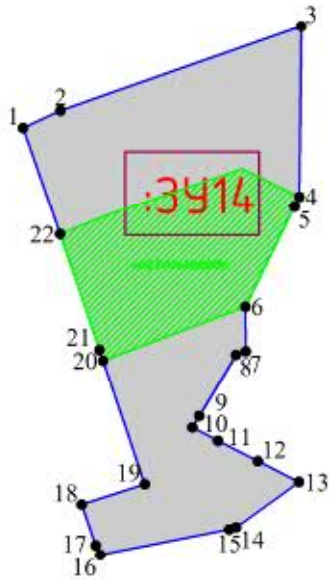
						МК № 03/2022–ПМТ.1			
						Реализация документов по территориальному планированию, планировке территории (разработка проекта межевания территории в границах улицы Гушина, Гдовская, Северная, Ипподромная, А. Матросова в городе Пскове)			
Изм.	Кол.уч.	Лист	№ док.	Подп.	Дата	Проект межевания территории	Стадия	Лист	Листов
ГИП		Назаров А.В.					П		
Выполнил		Семенов С.Ю.				Чертеж границ образуемых частей земельного участка (сервитут) :ЗУ13/чзу Масштаб 1:500	ООО "Гео-Сервис"		



Согласовано:	
Взам. инв. №	
Подпись и дата	
Инв. № подл.	

- Условные обозначения
-  — граница образуемого земельного участка;
 -  — обозначение образуемого земельного участка;
 -  — обозначение характерной точки границы образуемого земельного участка;
 -  — обозначение перераспределяемых земельных участков и их частей

					МК № 03/2022–ПМТ.1				
					Реализация документов по территориальному планированию, планировке территории (разработка проекта межевания территории в границах улицы Гущина, Гдовская, Северная, Ипподромная, А. Матросова в городе Пскове)				
Изм.	Кол.уч.	Лист	№ док.	Подп.	Дата	Проект межевания территории	Стадия	Лист	Листов
ГИП		Назаров А.В.					П		
Выполнил		Семенов С.Ю.				Чертеж границ образуемого земельного участка : ЗУ13 Масштаб 1:1000	ООО "Гео-Сервис"		



Согласовано:

Взам. инв. №

Подпись и дата

Инв. № подл.

Условные обозначения

- граница образуемого земельного участка;
- :ЗУ14 — обозначение образуемого земельного участка;
- 1 — обозначение характерной точки границы образуемого земельного участка;
- обозначение перераспределяемых земельных участков и их частей

МК № 03/2022–ПМТ.1

Реализация документов по территориальному планированию, планировке территории (разработка проекта межевания территории в границах улицы Гущина, Гдовская, Северная, Ипподромная, А. Матросова в городе Пскове)

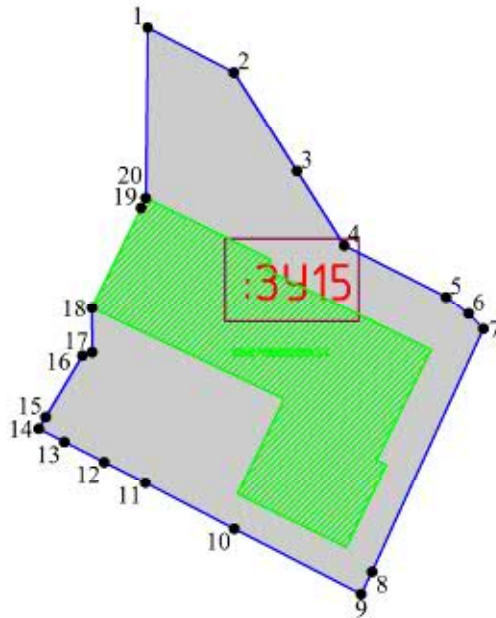
Изм.	Кол.уч.	Лист	№ док.	Подп.	Дата
ГИП		Назаров А.В.			
Выполнил		Семенов С.Ю.			

Проект межевания территории

Стадия	Лист	Листов
П		

Чертеж границ образуемого земельного участка
: ЗУ14
Масштаб 1:1000

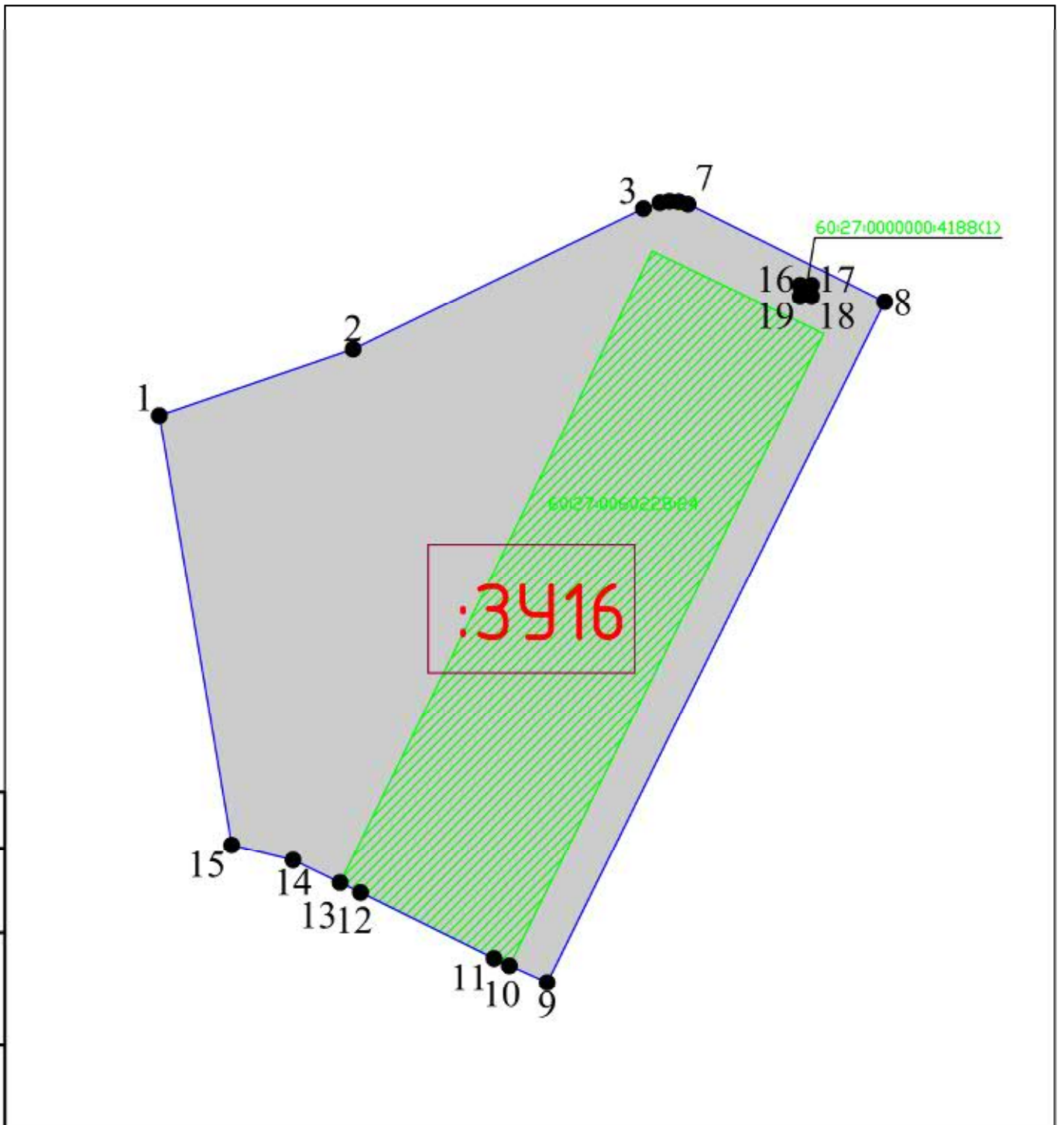
ООО "Гео-Сервис"



Согласовано:	
Взам. инв. №	
Подпись и дата	
Инв. № подл.	

- Условные обозначения
- граница образуемого земельного участка;
 - обозначение образуемого земельного участка;
 - обозначение характерной точки границы образуемого земельного участка;
 - обозначение перераспределяемых земельных участков и их частей

МК № 03/2022–ПМТ.1					
Реализация документов по территориальному планированию, планировке территории (разработка проекта межевания территории в границах улицы Гущина, Гдовская, Северная, Ипподромная, А. Матросова в городе Пскове)					
Изм.	Кол.уч.	Лист	№ док.	Подп.	Дата
ГИП		Назаров А.В.			
Выполнил		Семенов С.Ю.			
Проект межевания территории				Стадия	Лист
				П	
Чертеж границ образуемого земельного участка : 3У15 Масштаб 1:1000				ООО "Гео-Сервис"	



Согласовано:	

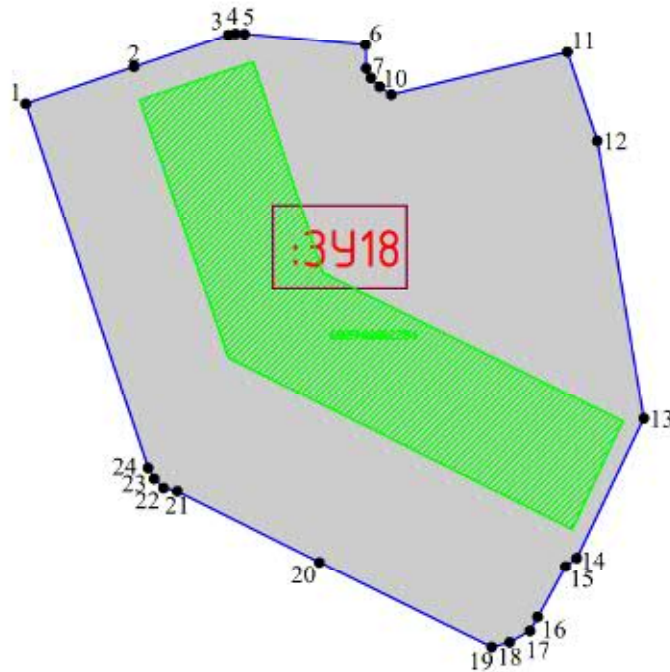
Взам. инв. №	

Подпись и дата	

Инв. № подл.	

- Условные обозначения
- граница образуемого земельного участка;
 - :3416 - обозначение образуемого земельного участка;
 - обозначение характерной точки границы образуемого земельного участка;
 - обозначение перераспределяемых земельных участков и их частей

МК № 03/2022-ПМТ.1					
Реализация документов по территориальному планированию, планировке территории (разработка проекта межевания территории в границах улицы Гушина, Гдовская, Северная, Ипподромная, А. Матросова в городе Пскове)					
Изм.	Кол.уч.	Лист	№ док.	Подс.	Дата
ГИП		Назаров А.В.			
Выполнил		Семенов С.Ю.			
Проект межевания территории				Стадия	Лист
				П	
Чертеж границ образуемого земельного участка : 3416 Масштаб 1: 500				ООО "Гео-Сервис"	







Согласовано:

Взам. инв. №

Подпись и дата


Инв. № подл.



Условные обозначения

-  - граница образуемого земельного участка;
-  - обозначение образуемого земельного участка;
-  - обозначение характерной точки границы образуемого земельного участка;
-  - обозначение перераспределяемых земельных участков и их частей

МК № 03/2022-ПМТ.1

Реализация документов по территориальному планированию, планировке территории (разработка проекта межевания территории в границах улицы Гушина, Гдовская, Северная, Ипподромная, А. Матросова в городе Пскове)

Изм.	Кол.уч.	Лист	№ док.	Подп.	Дата
ГИП		Назаров А.В.			
Выполнил		Семенов С.Ю.			

Изм.	Кол.уч.	Лист	№ док.	Подп.	Дата
ГИП		Назаров А.В.			
Выполнил		Семенов С.Ю.			

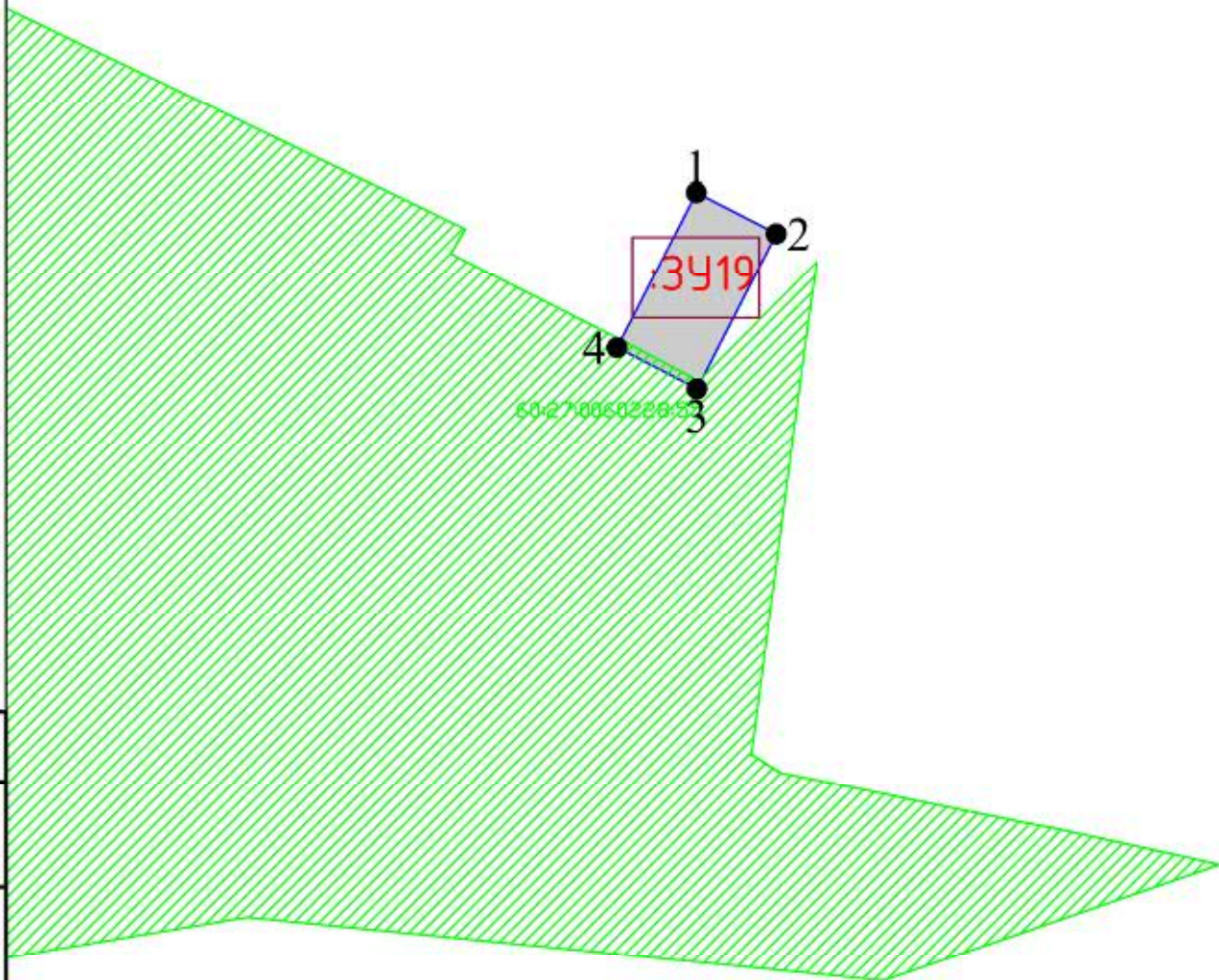
Проект межевания территории

Стадия	Лист	Листов
П		

П

Чертеж границ образуемого земельного участка
:ЗУ18
Масштаб 1:1000

ООО "Гео-Сервис"



Согласовано:

Взам. инв. №

Подпись и дата

Инв. № подл.

Условные обозначения

- граница образуемого земельного участка;
- 3У19 — обозначение образуемого земельного участка;
- 1 — обозначение характерной точки границы образуемого земельного участка;
- обозначение перераспределяемых земельных участков и их частей

МК № 03/2022–ПМТ.1

Реализация документов по территориальному планированию, планировке территории (разработка проекта межевания территории в границах улицы Гущина, Гдовская, Северная, Ипподромная, А. Матросова в городе Пскове)

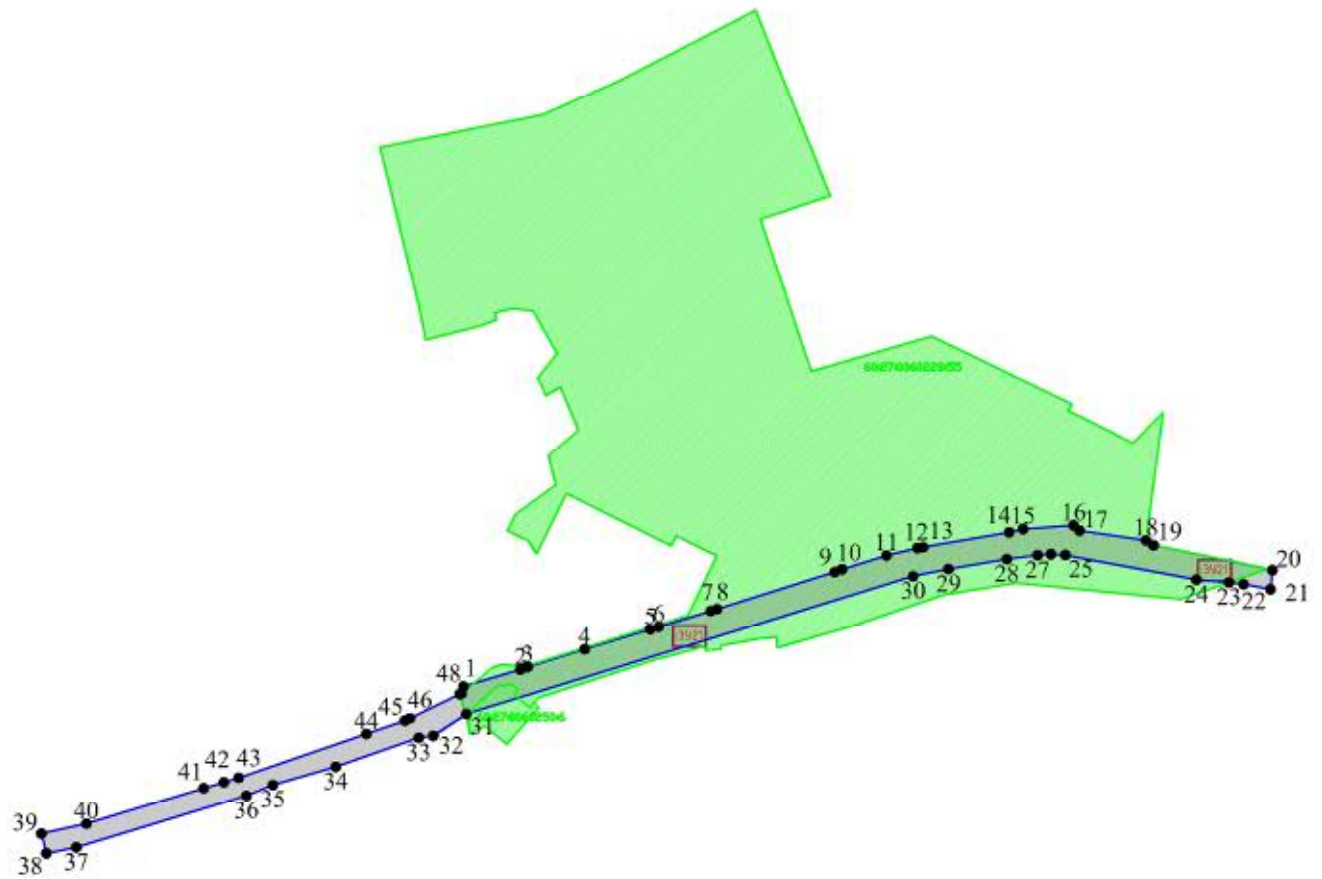
Изм.	Кол.уч.	Лист	№ док.	Подп.	Дата
ГИП		Назаров А.В.			
Выполнил		Семенов С.Ю.			

Проект межевания территории

Стадия	Лист	Листов
П		

Чертеж границ образуемого земельного участка
: 3У19
Масштаб 1: 500

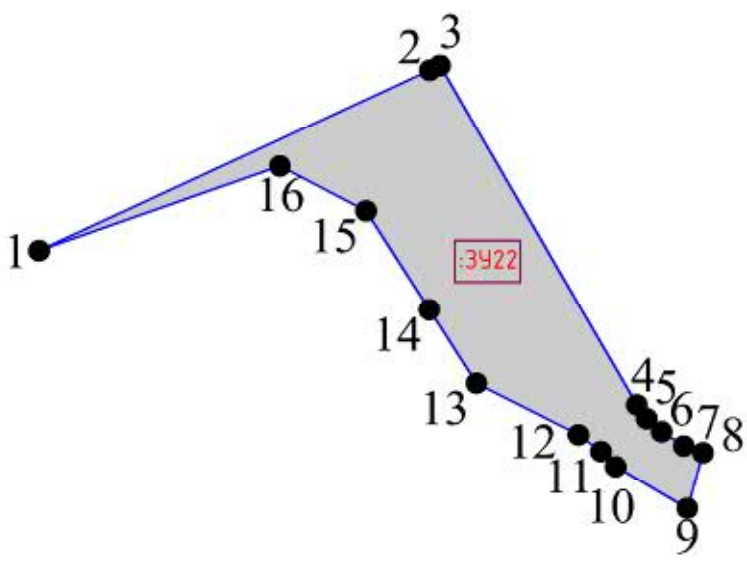
ООО "Гео-Сервис"







Согласовано:	
Взам. инв. №	
Подпись и дата	
Инв. № подл.	

- Условные обозначения
- граница образуемого земельного участка;
 - :3У21 — обозначение образуемого земельного участка;
 - ¹ — обозначение характерной точки границы образуемого земельного участка;
 - обозначение перераспределяемых земельных участков и их частей



МК № 03/2022–ПМТ.1					
Реализация документов по территориальному планированию, планировке территории (разработка проекта межевания территории в границах улицы Гушина, Гдовская, Северная, Ипподромная, А. Матросова в городе Пскове)					
Изм.	Кол.уч.	Лист	№ док.	Подп.	Дата
ГИП		Назаров А.В.			
Выполнил		Семенов С.Ю.			
Проект межевания территории				Стадия	Лист
				П	
Чертеж границ образуемого земельного участка : 3У21 Масштаб 1:2000				ООО "Гео-Сервис"	

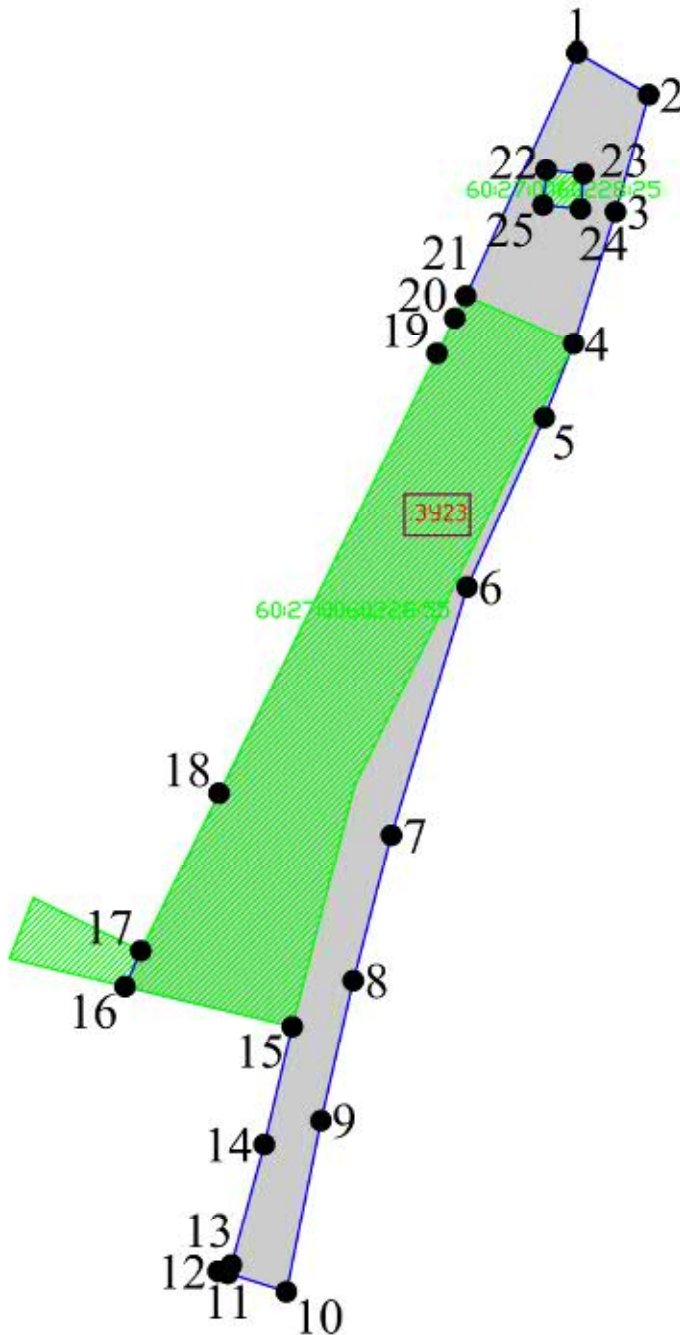


Условные обозначения





-  — граница образуемого земельного участка;
-  — обозначение образуемого земельного участка;
-  — обозначение характерной точки границы образуемого земельного участка;
-  — обозначение перераспределяемых земельных участков и их частей

Согласовано:	
Взам. инв. №	
Подпись и дата	
Инв. № подл.	



						МК № 03/2022–ПМТ.1			
						Реализация документов по территориальному планированию, планировке территории (разработка проекта межевания территории в границах улицы Гушина, Гдовская, Северная, Ипподромная, А. Матросова в городе Пскове)			
Изм.	Кол.уч.	Лист	№ док.	Подп.	Дата	Проект межевания территории	Стадия	Лист	Листов
ГИП		Назаров А.В.					П		
Выполнил		Семенов С.Ю.				Чертеж границ образуемого земельного участка : 3422 Масштаб 1:1000	ООО "Гео-Сервис"		

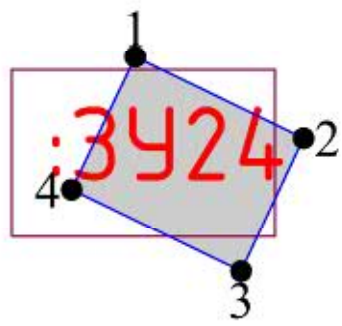


Условные обозначения





-  — граница образуемого земельного участка;
-  — обозначение образуемого земельного участка;
-  — обозначение характерной точки границы образуемого земельного участка;
-  — обозначение перераспределяемых земельных участков и их частей



Согласовано:	
Взам. инв. №	
Подпись и дата	
Инв. № подл.	

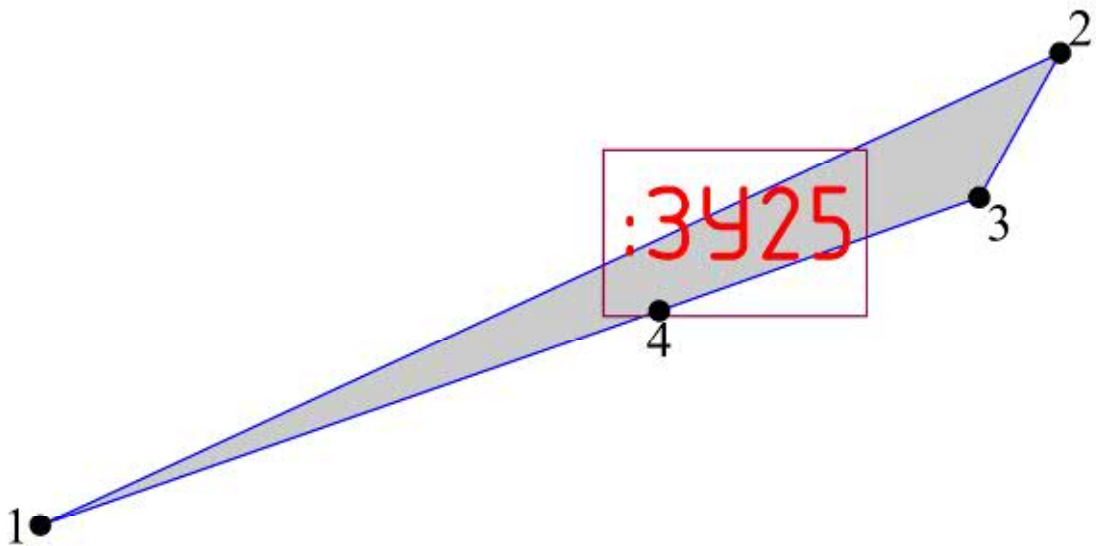
					МК № 03/2022–ПМТ.1				
					Реализация документов по территориальному планированию, планировке территории (разработка проекта межевания территории в границах улицы Гущина, Гдовская, Северная, Ипподромная, А. Матросова в городе Пскове)				
Изм.	Кол.уч.	Лист	№ док.	Подп.	Дата	Проект межевания территории	Стадия	Лист	Листов
ГИП		Назаров А.В.					П		
Выполнил		Семенов С.Ю.				Чертеж границ образуемого земельного участка : 3423 Масштаб 1:1000	ООО "Гео-Сервис"		







Согласовано:					
Взам. инв. №					
Подпись и дата					
Инв. № подл.					



- Условные обозначения
-  - граница образуемого земельного участка;
 -  - обозначение образуемого земельного участка;
 -  - обозначение характерной точки границы образуемого земельного участка;
 -  - обозначение перераспределяемых земельных участков и их частей

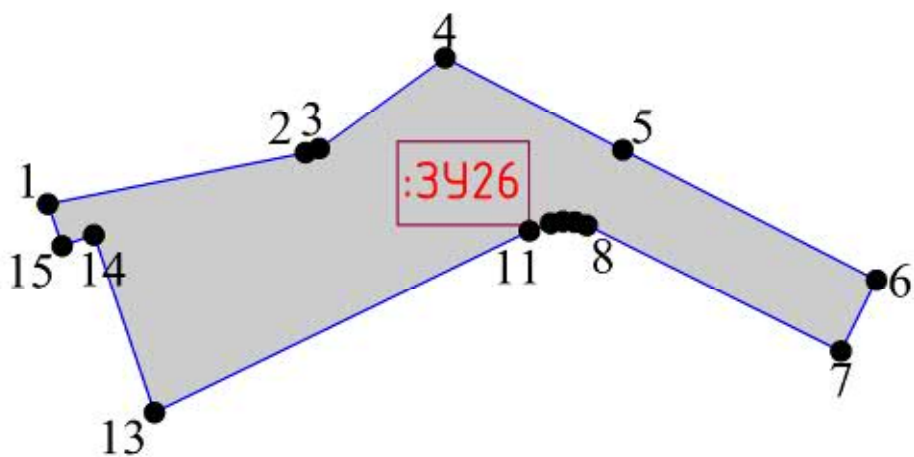
						МК № 03/2022-ПМТ.1			
						Реализация документов по территориальному планированию, планировке территории (разработка проекта межевания территории в границах улицы Гущина, Гдовская, Северная, Иппогромная, А. Матросова в городе Пскове)			
Изм.	Кол.уч.	Лист	№ док.	Подп.	Дата	Проект межевания территории	Стадия	Лист	Листов
ГИП		Назаров А.В.					П		
Выполнил		Семенов С.Ю.				Чертеж границ образуемого земельного участка : 3У24 Масштаб 1:250	ООО "Гео-Сервис"		



Согласовано:					
Взам. инв. №					
Подпись и дата					
Инв. № подл.					

- Условные обозначения
-  - граница образуемого земельного участка;
 -  - обозначение образуемого земельного участка;
 -  - обозначение характерной точки границы образуемого земельного участка;
 -  - обозначение перераспределяемых земельных участков и их частей

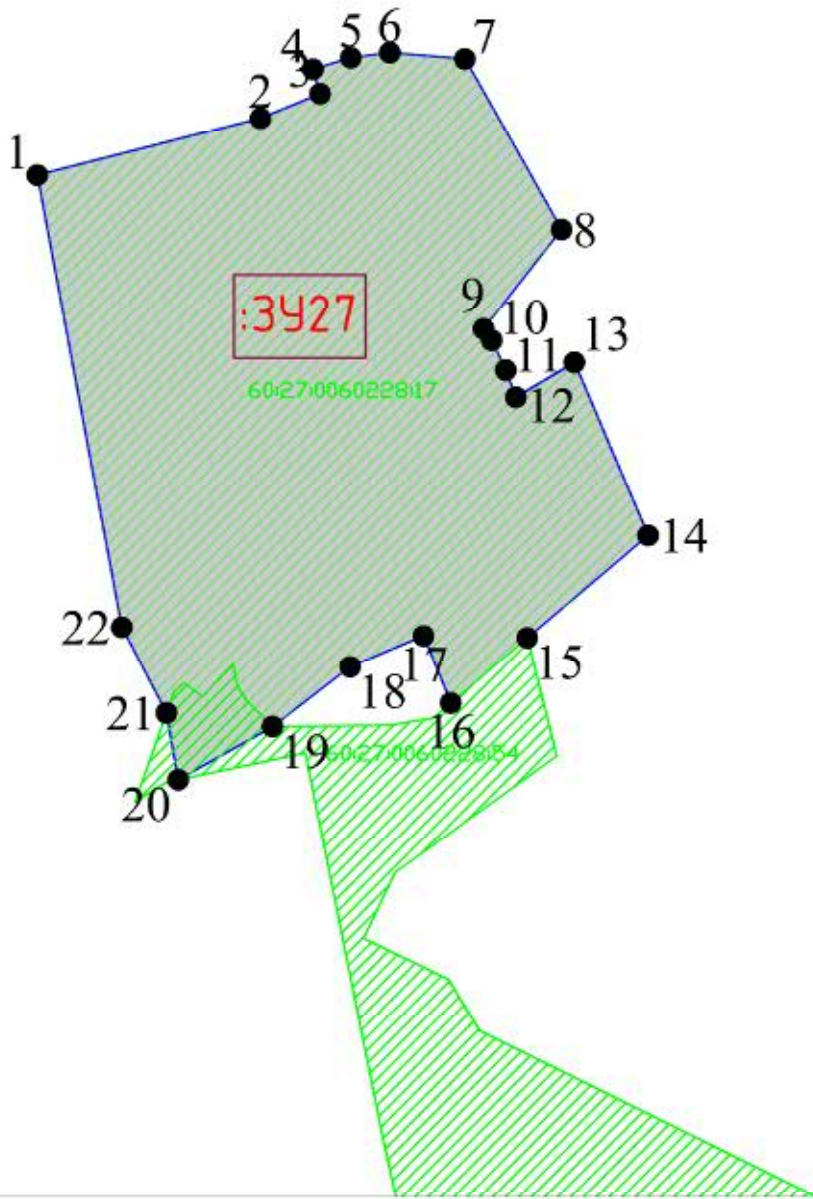
МК № 03/2022-ПМТ.1					
Реализация документов по территориальному планированию, планировке территории (разработка проекта межевания территории в границах улицы Гущина, Гдовская, Северная, Ипподромная, А. Матросова в городе Пскове)					
Изм.	Кол.уч.	Лист	№ док.	Подп.	Дата
ГИП		Назаров А.В.			
Выполнил		Семенов С.Ю.			
Проект межевания территории				Стадия	Лист
				П	
Чертеж границ образуемого земельного участка : 3У25 Масштаб 1:250				ООО "Гео-Сервис"	







Согласовано:					
Взам. инв. №					
Подпись и дата					
Инв. № подл.					



- Условные обозначения
- граница образуемого земельного участка;
 - обозначение образуемого земельного участка;
 - обозначение характерной точки границы образуемого земельного участка;
 - обозначение перераспределяемых земельных участков и их частей

МК № 03/2022–ПМТ.1					
Реализация документов по территориальному планированию, планировке территории (разработка проекта межевания территории в границах улицы Гущина, Гдовская, Северная, Ипподромная, А. Матросова в городе Пскове)					
Изм.	Кол.уч.	Лист	№ док.	Подп.	Дата
ГИП		Назаров А.В.			
Выполнил		Семенов С.Ю.			
Проект межевания территории				Стадия	Лист
				П	
Чертеж границ образуемого земельного участка : 3У26 Масштаб 1: 500				ООО "Гео-Сервис"	



- Условные обозначения
-  — граница образуемого земельного участка;
 -  — обозначение образуемого земельного участка;
 -  — обозначение характерной точки границы образуемого земельного участка;
 -  — обозначение перераспределяемых земельных участков и их частей

Согласовано:	
Взам. инв. №	
Подпись и дата	
Инв. № подл.	

						МК № 03/2022–ПМТ.1			
						Реализация документов по территориальному планированию, планировке территории (разработка проекта межевания территории в границах улицы Гущина, Гдовская, Северная, Ипподромная, А. Матросова в городе Пскове)			
Изм.	Кол.уч.	Лист	№ док.	Подп.	Дата	Проект межевания территории	Стадия	Лист	Листов
ГИП		Назаров А.В.					П		
Выполнил		Семенов С.Ю.				Чертеж границ образуемого земельного участка : 3У27 Масштаб 1: 500	ООО "Гео-Сервис"		

4. Сведения о границах территории, в отношении которой утвержден проект межевания.

№	X	Y
1	501707,08	1272520,78
2	501709,93	1272533,13
3	501725,11	1272587,82
4	501747,95	1272674,93
5	501757,83	1272699,54
6	501765,99	1272716,63
7	501861,77	1272903,50
8	501846,45	1272912,70
9	501841,35	1272915,23
10	501794,89	1272942,08
11	501793,02	1272943,42
12	501791,22	1272945,47
13	501789,27	1272948,49
14	501788,34	1272951,11
15	501764,70	1272944,44
16	501746,67	1272938,74
17	501686,46	1272908,82
18	501653,58	1272900,34
19	501637,51	1272896,53
20	501619,92	1272891,56
21	501614,72	1272891,12
22	501614,73	1272891,07
23	501616,59	1272879,63
24	501617,33	1272870,84
25	501624,01	1272835,10
26	501624,25	1272831,15
27	501623,99	1272827,54
28	501622,90	1272819,15
29	501622,18	1272814,84
30	501620,87	1272807,07
31	501618,26	1272793,57
32	501610,14	1272767,03
33	501586,34	1272690,24
34	501580,59	1272671,72

35	501574,62	1272662,66
36	501574,08	1272658,70
37	501572,79	1272654,44
38	501566,16	1272636,05
39	501564,58	1272630,48
40	501561,16	1272618,93
41	501558,17	1272611,70
42	501547,69	1272577,21
43	501544,06	1272565,29
44	501542,43	1272557,12
45	501559,58	1272552,77
46	501593,34	1272547,69
47	501689,05	1272528,45
48	501692,28	1272527,50
49	501697,92	1272524,33

5. Каталог координат красных линий.

№	X	Y
1	501693,34	1272537,51
2	501699,34	1272557,72
3	501704,98	1272556,50
4	501712,35	1272580,71
5	501708,44	1272582,34
6	501708,34	1272582,02
7	501697,55	1272584,56
8	501678,52	1272589,30
9	501671,67	1272590,48
10	501633,05	1272599,84
11	501613,72	1272604,85
12	501615,08	1272609,98
13	501616,84	1272617,22
14	501598,19	1272626,60
15	501594,45	1272628,01
16	501592,69	1272631,19
17	501598,29	1272635,19
18	501591,22	1272644,22
19	501579,38	1272656,31
20	501578,73	1272654,90
21	501575,13	1272644,42
22	501563,14	1272609,58
23	501561,57	1272604,33
24	501550,49	1272568,04
25	501563,28	1272565,46
26	501565,21	1272564,99
27	501565,93	1272564,75
28	501574,33	1272562,87
29	501602,23	1272556,78
30	501617,13	1272553,51
31	501622,16	1272552,33
32	501624,83	1272551,42
33	501666,20	1272542,35
34	501717,38	1272585,47
35	501734,80	1272642,17
36	501735,52	1272646,11
37	501735,15	1272648,10
38	501744,12	1272692,54
39	501753,52	1272713,54
40	501772,62	1272750,60
41	501766,41	1272753,09

42	501815,98	1272860,55
43	501827,48	1272893,40
44	501821,38	1272905,15
45	501807,93	1272913,77
46	501797,85	1272920,21
47	501790,79	1272934,12
48	501788,51	1272937,19
49	501786,43	1272939,19
50	501753,24	1272924,01
51	501750,21	1272922,51
52	501745,33	1272920,09
53	501685,40	1272890,36
54	501665,77	1272880,62
55	501663,87	1272879,68
56	501659,03	1272877,53
57	501653,58	1272900,34
58	501637,51	1272896,53
59	501621,07	1272892,04
60	501620,20	1272890,23
61	501626,66	1272859,18
62	501627,96	1272857,12
63	501630,63	1272838,98
64	501632,06	1272837,35
65	501631,07	1272823,56
66	501630,45	1272820,88
67	501626,13	1272796,30
68	501625,90	1272794,74
69	501623,87	1272786,29
70	501620,15	1272774,23
71	501619,41	1272772,18
72	501609,34	1272740,10
73	501608,81	1272738,38
74	501604,44	1272724,17
75	501603,75	1272721,91
76	501598,98	1272706,27
77	501598,26	1272703,99
78	501593,41	1272688,45
79	501592,67	1272686,45
80	501588,04	1272670,89
81	501586,15	1272670,41
82	501585,99	1272669,89
83	501585,88	1272669,55
84	501585,83	1272668,86
85	501585,91	1272668,23
86	501586,06	1272667,65

87	501600,53	1272640,11
88	501602,80	1272636,76
89	501603,54	1272636,04
90	501604,48	1272635,62
91	501615,16	1272632,75
92	501627,29	1272628,47
93	501626,12	1272624,01
94	501626,51	1272622,63
95	501623,05	1272608,09
96	501645,49	1272602,81
97	501666,70	1272597,35
98	501687,01	1272592,26
99	501712,85	1272586,67

6. Каталог координат образуемых земельных участков.

I этап

60:27:0000000:1669:3У1

№	X	Y
1	501712,85	1272586,67
2	501717,38	1272585,47
3	501734,26	1272640,41
4	501729,38	1272641,96
5	501724,78	1272623,31
6	501722,52	1272616,03
7	501722,04	1272616,18
8	501714,20	1272591,03

60:27:0000000:1669:3У2

№	X	Y
3	501734,26	1272640,41
9	501734,80	1272642,17
10	501735,52	1272646,11
11	501735,15	1272648,10
12	501720,61	1272651,70
13	501691,58	1272658,77
14	501689,93	1272659,11
15	501690,81	1272655,08
16	501691,46	1272651,31
17	501698,89	1272649,73
18	501701,35	1272649,20
19	501702,16	1272650,62
20	501716,09	1272646,19
21	501717,82	1272646,10
22	501720,54	1272645,51
23	501729,76	1272643,49

4	501729,38	1272641,96
---	-----------	------------

60:27:0000000:1669:3Y3

№	X	Y
20	501716,09	1272646,19
19	501702,16	1272650,62
18	501701,35	1272649,20
24	501707,68	1272647,83
25	501707,80	1272647,16
26	501711,75	1272647,08
27	501715,53	1272646,22

60:27:0060227:12:3Y1

№	X	Y
1	501713,08	1272591,39
2	501715,10	1272597,69
3	501727,62	1272637,20
4	501729,04	1272642,07
5	501716,09	1272646,19
6	501715,53	1272646,22
7	501711,75	1272647,08
8	501707,80	1272647,16
9	501707,68	1272647,83
10	501701,35	1272649,20
11	501691,46	1272651,31
12	501682,51	1272623,21
13	501694,82	1272620,48
14	501688,90	1272599,10

60:27:0060227:12:3Y2

№	X	Y
15	501729,76	1272643,49
16	501717,82	1272646,10
5	501716,09	1272646,19
4	501729,04	1272642,07
17	501729,38	1272641,96

60:27:0060227:12:3Y3

№	X	Y
18	501722,52	1272616,03
19	501724,78	1272623,31

17	501729,38	1272641,96
4	501729,04	1272642,07
3	501727,62	1272637,20
2	501715,10	1272597,69
1	501713,08	1272591,39
20	501714,20	1272591,03
21	501722,04	1272616,18

60:27:0060227:3:3Y1

№	X	Y
1	501687,01	1272592,26
2	501694,82	1272620,48
3	501682,51	1272623,21
4	501673,71	1272595,59

60:27:0060227:3:3Y2

№	X	Y
5	501666,70	1272597,35
4	501673,71	1272595,59
3	501682,51	1272623,21
6	501672,77	1272625,38

60:27:0060228:47:3Y1

№	X	Y
1	501616,84	1272617,22
2	501617,68	1272629,73
3	501613,81	1272633,12
4	501605,43	1272635,36
5	501598,19	1272626,60

60:27:0060228:47:3Y2

№	X	Y
3	501613,81	1272633,12
6	501607,87	1272638,31
4	501605,43	1272635,36

60:27:0060250:6:3Y1

№	X	Y
1	501580,99	1272672,98
2	501583,56	1272674,84

3	501587,65	1272679,49
4	501588,38	1272680,76
5	501588,57	1272684,00
6	501587,09	1272685,80
7	501585,68	1272684,67
8	501584,91	1272685,67

60:27:0060250:6:3Y2

№	X	Y
9	501580,87	1272672,90
1	501580,99	1272672,98
8	501584,91	1272685,67
10	501582,24	1272689,10
11	501583,85	1272690,21
12	501582,21	1272691,33
13	501572,23	1272682,69
14	501577,22	1272676,80
15	501575,26	1272672,61
16	501577,85	1272672,09

60:27:0060228:53:3Y1

№	X	Y
1	501719,45	1272659,03
2	501720,14	1272660,95
3	501717,07	1272662,04
4	501701,16	1272667,94
5	501700,51	1272666,12

60:27:0060228:53:3Y2

№	X	Y
2	501720,14	1272660,95
6	501724,90	1272674,18
7	501707,80	1272680,35
8	501705,91	1272681,16
4	501701,16	1272667,94
3	501717,07	1272662,04

60:27:0060228:8:3Y1

№	X	Y
1	501597,59	1272636,07

2	501591,22	1272644,22
3	501579,38	1272656,31
4	501578,73	1272654,90
5	501589,16	1272642,22
6	501590,66	1272643,32
7	501596,62	1272635,29

60:27:0060228:8:3Y2

№	X	Y
8	501602,22	1272637,62
9	501600,53	1272640,11
10	501586,06	1272667,65
11	501585,91	1272668,23
12	501585,83	1272668,86
13	501585,88	1272669,55
14	501585,99	1272669,89
3	501579,38	1272656,31
2	501591,22	1272644,22
15	501597,60	1272636,07
16	501599,26	1272637,41
17	501601,97	1272637,48

60:27:0060228:8:3Y3

№	X	Y
3	501579,38	1272656,31
14	501585,99	1272669,89
18	501585,64	1272669,97

60:27:0060228:8:3Y4

№	X	Y
19	501622,95	1272639,90
20	501626,26	1272649,58
21	501628,90	1272660,35
14	501585,99	1272669,89
13	501585,88	1272669,55
12	501585,83	1272668,86
11	501585,91	1272668,23
10	501586,06	1272667,65
9	501600,53	1272640,11
8	501602,22	1272637,62
22	501606,10	1272639,70
23	501613,44	1272640,05

24	501622,11	1272639,52
----	-----------	------------

60:27:0060228:8:3Y5

№	X	Y
19	501622,95	1272639,90
25	501623,85	1272640,31
26	501631,06	1272659,87
21	501628,90	1272660,35
20	501626,26	1272649,58

60:27:0060228:19:3Y1

№	X	Y
1	501588,04	1272670,89
2	501588,86	1272673,66
3	501585,64	1272669,97
4	501585,99	1272669,89
5	501586,15	1272670,41

60:27:0060228:19:3Y2

№	X	Y
6	501628,90	1272660,35
7	501630,62	1272667,32
8	501622,88	1272683,01
9	501617,43	1272684,11
10	501593,99	1272689,34
11	501593,67	1272686,93
12	501594,04	1272681,16
13	501593,18	1272678,59
2	501588,86	1272673,66
1	501588,04	1272670,89
5	501586,15	1272670,41
4	501585,99	1272669,89

60:27:0060228:19:3Y3

№	X	Y
7	501630,62	1272667,32
14	501635,83	1272680,41
8	501622,88	1272683,01

60:27:0060228:19:3Y4

№	X	Y
15	501641,22	1272669,45
16	501643,20	1272678,92
14	501635,83	1272680,41
7	501630,62	1272667,32
6	501628,90	1272660,35
17	501631,06	1272659,87
18	501633,63	1272663,20
19	501639,89	1272667,29

60:27:0060228:54:3Y1

№	X	Y
1	501645,91	1272669,45
2	501641,39	1272670,25
3	501641,22	1272669,45
4	501639,89	1272667,29

60:27:0060228:54:3Y2

№	X	Y
5	501647,41	1272669,99
6	501647,95	1272670,63
7	501647,04	1272671,90
8	501649,29	1272674,00
9	501647,80	1272674,24
10	501646,72	1272674,94
11	501645,00	1272676,68
2	501641,39	1272670,25
1	501645,91	1272669,45

60:27:0060228:54:3Y3

№	X	Y
11	501645,00	1272676,68
12	501645,07	1272684,66
13	501645,58	1272687,65
14	501651,06	1272694,06
15	501643,01	1272696,06
16	501639,58	1272691,30
17	501638,28	1272686,58
18	501635,83	1272680,41
19	501643,20	1272678,92
2	501641,39	1272670,25

60:27:0060228:54:3Y4

№	X	Y
18	501635,83	1272680,41
17	501638,28	1272686,58
16	501639,58	1272691,30
20	501635,05	1272685,02
21	501630,59	1272682,88
22	501627,80	1272688,66
23	501624,30	1272690,80
24	501607,77	1272724,31
25	501610,70	1272725,76
26	501607,55	1272732,17
27	501604,07	1272721,17
28	501622,88	1272683,01

60:27:0060228:54:3Y5

№	X	Y
28	501622,88	1272683,01
27	501604,07	1272721,17
29	501593,99	1272689,34
30	501617,43	1272684,11

60:27:0060228:55:3Y1

№	X	Y
1	501735,15	1272648,10
2	501744,12	1272692,54
3	501753,52	1272713,54
4	501772,62	1272750,60
5	501762,26	1272754,76
6	501761,80	1272754,22
7	501761,25	1272753,27
8	501737,53	1272687,13
9	501734,15	1272684,95
10	501729,98	1272673,35
11	501732,55	1272671,18
12	501728,27	1272659,38
13	501724,84	1272659,28
14	501720,14	1272660,95
15	501719,45	1272659,03
16	501700,51	1272666,12
17	501701,16	1272667,94
18	501700,80	1272668,08

19	501693,47	1272671,01
20	501699,32	1272687,06
21	501690,55	1272689,81
22	501690,99	1272684,68
23	501690,64	1272682,03
24	501689,86	1272679,44
25	501688,18	1272679,93
26	501687,76	1272679,08
27	501686,49	1272675,86
28	501682,61	1272660,64
29	501691,58	1272658,77
30	501720,61	1272651,70

60:27:0060228:55:3Y2

№	X	Y
12	501728,27	1272659,38
11	501732,55	1272671,18
10	501729,98	1272673,35
9	501734,15	1272684,95
8	501737,53	1272687,13
7	501761,25	1272753,27
6	501761,80	1272754,22
5	501762,26	1272754,76
31	501727,36	1272768,77
32	501727,56	1272767,70
33	501727,52	1272766,72
34	501715,05	1272731,75
20	501699,32	1272687,06
19	501693,47	1272671,01
18	501700,80	1272668,08
17	501701,16	1272667,94
35	501705,91	1272681,16
36	501727,14	1272740,17
37	501729,00	1272739,49
38	501736,57	1272760,52
39	501753,84	1272754,43
40	501724,90	1272674,18
14	501720,14	1272660,95
13	501724,84	1272659,28

60:27:0060228:55:3Y3

№	X	Y
34	501715,05	1272731,75

33	501727,52	1272766,72
32	501727,56	1272767,70
31	501727,36	1272768,77
41	501721,89	1272770,95
42	501721,25	1272768,79
43	501715,61	1272751,88
44	501678,60	1272764,21
45	501673,97	1272765,76
46	501679,58	1272784,99
47	501678,58	1272784,74
48	501677,74	1272784,14
49	501677,07	1272783,45
50	501676,43	1272782,57
51	501665,02	1272747,85

60:27:0060228:55:3Y4

№	X	Y
20	501699,32	1272687,06
34	501715,05	1272731,75
51	501665,02	1272747,85
52	501650,10	1272703,89
53	501658,06	1272702,30
54	501669,86	1272697,27
55	501667,49	1272693,28
56	501669,33	1272692,59
57	501671,36	1272691,63
58	501672,14	1272691,08
59	501678,91	1272696,39
21	501690,55	1272689,81

60	501702,40	1272710,08
61	501708,19	1272727,47
62	501669,88	1272740,23
63	501664,11	1272722,89

60:27:0060228:55:3Y5

№	X	Y
53	501658,06	1272702,30
52	501650,10	1272703,89
51	501665,02	1272747,85
50	501676,43	1272782,57
49	501677,07	1272783,45
48	501677,74	1272784,14

47	501678,58	1272784,74
46	501679,58	1272784,99
64	501683,55	1272798,57
65	501665,12	1272836,87
66	501663,38	1272835,84
67	501657,29	1272847,89
68	501656,76	1272847,62
69	501653,86	1272853,27
70	501654,70	1272853,70
71	501662,80	1272861,74
72	501627,96	1272857,12
73	501630,63	1272838,98
74	501631,45	1272840,42
75	501633,04	1272842,23
76	501646,67	1272848,72
77	501648,77	1272848,47
78	501650,16	1272847,23
79	501652,30	1272844,03
80	501673,47	1272800,97
81	501673,57	1272799,28
82	501661,37	1272758,05
83	501652,11	1272730,61
84	501646,74	1272716,94
85	501643,33	1272705,03
86	501639,58	1272691,30
87	501643,01	1272696,06
88	501651,06	1272694,06

60:27:0060228:55:3Y6

№	X	Y
68	501656,76	1272847,62
67	501657,29	1272847,89
89	501654,41	1272853,41
70	501654,70	1272853,70
69	501653,86	1272853,27

60:27:0060228:55:3Y7

№	X	Y
82	501661,37	1272758,05
81	501673,57	1272799,28
80	501673,47	1272800,97
79	501652,30	1272844,03
78	501650,16	1272847,23

77	501648,77	1272848,47
76	501646,67	1272848,72
75	501633,04	1272842,23
74	501631,45	1272840,42
73	501630,63	1272838,98
90	501632,06	1272837,35
91	501631,07	1272823,56
92	501630,45	1272820,88

93	501651,27	1272793,23
94	501667,66	1272801,32
95	501653,51	1272830,02
96	501656,22	1272831,36
97	501650,73	1272842,47
98	501634,49	1272834,59
99	501637,66	1272828,20
100	501634,72	1272826,74

60:27:0060228:55:3Y8

№	X	Y
84	501646,74	1272716,94
83	501652,11	1272730,61
82	501661,37	1272758,05
92	501630,45	1272820,88
101	501626,13	1272796,30
102	501625,90	1272794,74
103	501623,87	1272786,29
104	501620,15	1272774,23
105	501619,41	1272772,18

106	501640,56	1272739,23
107	501656,97	1272747,32
108	501642,81	1272776,03
109	501645,52	1272777,36
110	501640,04	1272788,47
111	501623,81	1272780,59
112	501626,96	1272774,20
113	501624,03	1272772,74

60:27:0060228:55:3Y9

№	X	Y
114	501608,81	1272738,38
115	501609,34	1272740,10

105	501619,41	1272772,18
104	501620,15	1272774,23
103	501623,87	1272786,29
102	501625,90	1272794,74
101	501626,13	1272796,30
92	501630,45	1272820,88
91	501631,07	1272823,56
90	501632,06	1272837,35
73	501630,63	1272838,98
72	501627,96	1272857,12
116	501626,66	1272859,18
117	501620,20	1272890,23
118	501616,58	1272879,74
119	501617,33	1272870,84
120	501624,01	1272835,10
121	501624,25	1272831,15
122	501623,99	1272827,54
123	501622,90	1272819,15
124	501620,21	1272803,20
125	501618,26	1272793,57
126	501610,06	1272767,03
127	501584,91	1272685,67
128	501585,68	1272684,67
129	501587,09	1272685,80
130	501588,57	1272684,00
131	501588,38	1272680,76
132	501587,65	1272679,49
133	501583,56	1272674,84
134	501580,99	1272672,98
135	501580,59	1272671,72
136	501580,39	1272671,40
137	501585,64	1272669,97
138	501588,86	1272673,66
139	501592,67	1272686,45
140	501593,41	1272688,45
141	501598,26	1272703,99
142	501603,73	1272721,85

60:27:0060228:55:3Y10

№	X	Y
143	501635,05	1272685,02
86	501639,58	1272691,30
85	501643,33	1272705,03
84	501646,74	1272716,94

105	501619,41	1272772,18
115	501609,34	1272740,10
114	501608,81	1272738,38
142	501603,73	1272721,85
144	501604,07	1272721,17
145	501607,55	1272732,17
146	501623,78	1272740,03
147	501629,25	1272728,93
148	501626,54	1272727,59
149	501640,70	1272698,90
150	501624,30	1272690,80
151	501627,80	1272688,66
152	501632,33	1272690,79

60:27:0060228:55:3Y11

№	X	Y
143	501635,05	1272685,02
152	501632,33	1272690,79
151	501627,80	1272688,66
153	501630,59	1272682,88

60:27:0060228:55:3Y12

№	X	Y
138	501588,86	1272673,66
154	501593,18	1272678,59
155	501594,04	1272681,16
156	501593,67	1272686,93
157	501593,99	1272689,34
144	501604,07	1272721,17
142	501603,73	1272721,85
141	501598,26	1272703,99
140	501593,41	1272688,45
139	501592,67	1272686,45

60:27:0060228:55:3Y13

№	X	Y
126	501610,06	1272767,03
125	501618,26	1272793,57
124	501620,21	1272803,20
123	501622,90	1272819,15
122	501623,99	1272827,54
121	501624,25	1272831,15

120	501624,01	1272835,10
119	501617,33	1272870,84
118	501616,58	1272879,74
158	501612,00	1272866,46
159	501616,47	1272821,47
160	501613,15	1272801,68
161	501604,85	1272777,51
162	501598,62	1272756,53
163	501601,60	1272756,25
164	501601,09	1272751,16
165	501599,29	1272741,13
166	501598,32	1272741,03
167	501597,85	1272736,95
168	501599,10	1272736,40
169	501598,03	1272732,88
170	501596,10	1272725,92
171	501595,57	1272723,65
172	501585,00	1272691,45
173	501583,85	1272690,21
174	501582,24	1272689,10
127	501584,91	1272685,67

60:27:0060228:55:3Y14

№	X	Y
135	501580,59	1272671,72
134	501580,99	1272672,98
175	501580,87	1272672,90
176	501577,85	1272672,09
136	501580,39	1272671,40

60:27:0060228:55:3Y15

№	X	Y
177	501671,02	1272865,03
178	501663,87	1272879,68
179	501659,03	1272877,53
71	501662,80	1272861,74

60:27:0060228:55:3Y16

№	X	Y
180	501746,67	1272938,74
181	501686,46	1272908,82
182	501653,58	1272900,34

179	501659,03	1272877,53
178	501663,87	1272879,68
183	501753,24	1272924,01

60:27:0060227:11:3У1

№	X	Y
1	501711,65	1272586,93
2	501712,85	1272586,67
3	501714,20	1272591,03
4	501713,08	1272591,39

60:27:0060227:11:3У2

№	X	Y
4	501713,08	1272591,39
5	501688,90	1272599,10
6	501687,01	1272592,26
1	501711,65	1272586,93

II этап

:3У1

№	X	Y
1	501692,09	1272527,56
2	501693,34	1272537,51
3	501666,20	1272542,35
4	501624,83	1272551,42
5	501622,16	1272552,33
6	501617,15	1272553,51
7	501602,23	1272556,78
8	501597,46	1272557,81
9	501574,33	1272562,87
10	501565,93	1272564,75
11	501565,21	1272564,99
12	501563,28	1272565,46
13	501550,49	1272568,04
14	501547,79	1272555,76
15	501559,58	1272552,77
16	501593,34	1272547,69
17	501689,05	1272528,45

:3У2

№	X	Y
1	501666,20	1272542,35
2	501668,31	1272562,52
3	501664,53	1272565,68
4	501628,79	1272577,99
5	501622,16	1272552,33
6	501624,83	1272551,42

:3Y3

№	X	Y
1	501717,38	1272585,47
2	501734,26	1272640,41
3	501729,04	1272642,07
4	501727,62	1272637,20
5	501715,10	1272597,69
6	501713,08	1272591,39
7	501711,65	1272586,93
8	501687,01	1272592,26
9	501673,71	1272595,59
10	501666,70	1272597,35
11	501645,49	1272602,81
12	501623,05	1272608,09
13	501626,51	1272622,63
14	501626,12	1272624,01
15	501627,29	1272628,47
16	501615,16	1272632,75
17	501604,48	1272635,62
18	501603,54	1272636,04
19	501602,80	1272636,76
20	501600,53	1272640,11
21	501586,06	1272667,65
22	501585,91	1272668,23
23	501585,83	1272668,86
24	501585,88	1272669,55
25	501585,99	1272669,89
26	501579,38	1272656,31
27	501591,22	1272644,22
28	501598,29	1272635,19
29	501592,69	1272631,19
30	501594,45	1272628,01
31	501598,19	1272626,60
32	501616,84	1272617,22
33	501615,08	1272609,98
34	501613,72	1272604,85

35	501633,05	1272599,84
36	501671,67	1272590,48
37	501678,52	1272589,30
38	501697,55	1272584,56
39	501708,34	1272582,02
40	501708,44	1272582,34
41	501712,35	1272580,71
42	501712,85	1272586,67

:3Y4

№	X	Y
1	501711,65	1272586,93
2	501713,08	1272591,39
3	501715,10	1272597,69
4	501727,62	1272637,20
5	501729,04	1272642,07
6	501702,16	1272650,62
7	501701,35	1272649,20
8	501691,46	1272651,31
9	501682,51	1272623,21
10	501673,71	1272595,59
11	501687,01	1272592,26

:3Y5

№	X	Y
1	501666,70	1272597,35
2	501672,77	1272625,38
3	501682,51	1272623,21
4	501691,46	1272651,31
5	501679,32	1272653,91
6	501658,75	1272659,21
7	501638,31	1272664,30
8	501630,69	1272636,64
9	501627,99	1272631,91
10	501626,98	1272628,68
11	501627,29	1272628,47
12	501626,12	1272624,01
13	501626,51	1272622,63
14	501623,05	1272608,09
15	501645,49	1272602,81

:3Y6

№	X	Y
1	501744,12	1272692,54
2	501753,52	1272713,54
3	501772,62	1272750,60
4	501766,41	1272753,09
5	501756,53	1272757,06
6	501734,25	1272766,02
7	501734,05	1272765,89
8	501732,73	1272764,30
9	501699,71	1272672,68
10	501699,45	1272670,90
11	501699,86	1272669,45
12	501700,80	1272668,08
13	501727,50	1272651,73
14	501735,55	1272650,08

:3Y7

№	X	Y
1	501699,32	1272687,06
2	501715,05	1272731,75
3	501665,02	1272747,85
4	501650,10	1272703,89
5	501658,06	1272702,30
6	501669,86	1272697,27
7	501667,49	1272693,28
8	501669,33	1272692,59
9	501672,14	1272691,08
10	501678,91	1272696,39
11	501690,55	1272689,80

:3Y8

№	X	Y
1	501715,05	1272731,75
2	501727,52	1272766,72
3	501727,56	1272767,70
4	501727,36	1272768,77
5	501721,89	1272770,95
6	501721,25	1272768,79
7	501684,22	1272781,11
8	501677,07	1272783,45
9	501676,43	1272782,57
10	501665,02	1272747,85

:3Y9

№	X	Y
1	501618,26	1272632,92
2	501620,12	1272633,94
3	501620,84	1272634,58
4	501621,43	1272635,46
5	501626,26	1272649,58
6	501630,62	1272667,32
7	501602,64	1272724,06
8	501585,99	1272669,89
9	501585,88	1272669,55
10	501585,83	1272668,86
11	501585,91	1272668,23
12	501586,06	1272667,65
13	501600,53	1272640,11
14	501602,80	1272636,76
15	501603,54	1272636,04
16	501604,48	1272635,62
17	501615,16	1272632,75

:3Y10

№	X	Y
1	501630,62	1272667,32
2	501638,28	1272686,58
3	501643,33	1272705,03
4	501646,74	1272716,94
5	501618,39	1272774,23
6	501602,64	1272724,06
1	501630,62	1272667,32

8	501635,10	1272685,05
9	501632,33	1272690,79
10	501627,80	1272688,66
7	501630,59	1272682,88

:3Y11

№	X	Y
1	501646,74	1272716,94
2	501652,11	1272730,61
3	501659,87	1272753,77
4	501661,37	1272758,05
5	501629,10	1272823,61

6	501628,25	1272816,61
7	501624,67	1272797,29
8	501622,86	1272788,98
9	501618,39	1272774,23

:3Y12

№	X	Y
1	501661,37	1272758,05
2	501673,57	1272799,28
3	501673,47	1272800,97
4	501652,30	1272844,03
5	501650,16	1272847,23
6	501648,77	1272848,47
7	501646,67	1272848,72
8	501633,04	1272842,23
9	501631,45	1272840,42
10	501630,63	1272838,98
11	501630,23	1272836,36
12	501629,10	1272823,61

:3Y13

№	X	Y
1	501753,39	1272790,67
2	501753,73	1272790,57
3	501769,58	1272785,01
4	501770,68	1272784,68
5	501779,63	1272781,76
6	501813,62	1272855,45
7	501799,17	1272860,51
8	501783,42	1272865,87
9	501781,95	1272866,36
10	501776,72	1272868,12
11	501751,21	1272792,98

:3Y14

№	X	Y
1	501813,62	1272855,45
2	501831,12	1272893,40
3	501804,25	1272893,14
4	501789,30	1272885,80
5	501783,22	1272885,83
6	501776,72	1272868,12

7	501781,95	1272866,36
8	501783,42	1272865,87
9	501799,17	1272860,51

:3Y15

№	X	Y
1	501804,25	1272893,14
2	501831,12	1272893,40
3	501838,03	1272908,37
4	501817,01	1272920,89
5	501790,79	1272934,12
6	501788,51	1272937,19
7	501786,43	1272939,19
8	501753,24	1272924,01
9	501750,21	1272922,51
10	501759,06	1272905,21
11	501760,12	1272904,01
12	501761,06	1272903,54
13	501761,97	1272903,30
14	501764,31	1272903,30
15	501772,07	1272907,13
16	501783,22	1272885,83
17	501789,30	1272885,80

:3Y16

№	X	Y
1	501735,33	1272856,20
2	501741,15	1272873,27
3	501753,56	1272898,84
4	501754,08	1272900,29
5	501754,20	1272901,13
6	501754,16	1272901,95
7	501753,94	1272902,76
8	501745,33	1272920,09
9	501685,40	1272890,36
10	501686,88	1272887,03
11	501687,52	1272885,68
12	501693,30	1272873,92
13	501694,18	1272872,12
14	501696,16	1272867,98
15	501697,48	1272862,57

16	501746,80	1272912,64
----	-----------	------------

17	501746,80	1272913,64
18	501745,80	1272913,64
19	501745,80	1272912,64

:3Y17

№	X	Y
1	501697,48	1272862,57
2	501696,16	1272867,98
3	501694,18	1272872,12
4	501693,30	1272873,92
5	501687,52	1272885,68
6	501686,88	1272887,03
7	501685,40	1272890,36
8	501665,77	1272880,62
9	501663,87	1272879,68
10	501671,02	1272865,03
11	501677,24	1272851,90
12	501678,39	1272853,40

:3Y18

№	X	Y
1	501740,35	1272778,25
2	501749,77	1272805,86
3	501751,78	1272827,54
4	501758,34	1272847,87
5	501747,39	1272852,13
6	501735,33	1272856,20
7	501697,48	1272862,57
8	501678,39	1272853,40
9	501677,24	1272851,90
10	501668,44	1272847,03
11	501666,89	1272844,26
12	501666,23	1272841,80
13	501677,79	1272818,30
14	501687,55	1272798,93
15	501687,97	1272797,04
16	501689,23	1272795,76
17	501690,71	1272794,93

:3Y19

№	X	Y
1	501667,69	1272853,23

2	501664,79	1272858,88
3	501653,86	1272853,27
4	501656,76	1272847,62

:3Y20

№	X	Y
1	501734,26	1272640,41
2	501734,80	1272642,17
3	501735,52	1272646,11
4	501735,15	1272648,10
5	501735,55	1272650,08
6	501727,50	1272651,73
7	501700,80	1272668,08
8	501699,86	1272669,45
9	501699,45	1272670,90
10	501699,71	1272672,68
11	501732,73	1272764,30
12	501734,05	1272765,89
13	501734,25	1272766,02
14	501766,41	1272753,09
15	501779,63	1272781,76
16	501770,68	1272784,68
17	501767,70	1272775,88
18	501770,40	1272774,97
19	501767,54	1272766,38
20	501747,58	1272773,25
21	501753,39	1272790,67
22	501751,21	1272792,98
23	501776,72	1272868,12
24	501783,22	1272885,83
25	501772,07	1272907,13
26	501764,32	1272903,31
27	501761,97	1272903,30
28	501761,06	1272903,54
29	501760,12	1272904,01
30	501759,06	1272905,21
31	501750,21	1272922,50
32	501745,33	1272920,09
33	501753,94	1272902,76
34	501754,16	1272901,95
35	501754,20	1272901,13
36	501754,08	1272900,29
37	501753,56	1272898,84
38	501741,15	1272873,27

39	501753,29	1272869,14
40	501752,54	1272866,98
41	501755,38	1272865,99
42	501753,42	1272860,33
43	501750,58	1272861,32
44	501747,39	1272852,13
45	501758,34	1272847,87
46	501751,78	1272827,54
47	501749,77	1272805,86
48	501740,35	1272778,25
49	501690,71	1272794,93
50	501689,23	1272795,76
51	501687,97	1272797,04
52	501687,55	1272798,93
53	501677,79	1272818,30
54	501666,23	1272841,80
55	501666,89	1272844,26
56	501668,44	1272847,03
57	501677,24	1272851,90
58	501671,02	1272865,03
59	501663,87	1272879,68
60	501659,03	1272877,53
61	501662,80	1272861,74
62	501627,96	1272857,12
63	501630,63	1272838,98
64	501631,45	1272840,42
65	501633,04	1272842,23
66	501646,67	1272848,72
67	501648,77	1272848,47
68	501650,16	1272847,23
69	501652,30	1272844,03
70	501673,47	1272800,97
71	501673,57	1272799,28
72	501661,37	1272758,05
73	501652,11	1272730,61
74	501646,74	1272716,94
75	501643,33	1272705,03
76	501638,28	1272686,58
77	501630,62	1272667,32
78	501626,26	1272649,58
79	501621,43	1272635,46
80	501620,84	1272634,58
81	501620,12	1272633,94
82	501618,26	1272632,92
83	501615,16	1272632,75

84	501627,29	1272628,47
85	501626,98	1272628,68
86	501627,99	1272631,91
87	501630,69	1272636,64
88	501638,31	1272664,30
89	501658,75	1272659,21
90	501679,32	1272653,91
91	501691,46	1272651,31
92	501701,35	1272649,20
93	501702,16	1272650,62

94	501667,69	1272853,23
95	501664,79	1272858,88
96	501653,86	1272853,27
97	501656,76	1272847,62

98	501686,49	1272675,86
99	501687,76	1272679,08
100	501688,18	1272679,93
101	501689,86	1272679,44
102	501690,64	1272682,03
103	501690,99	1272684,68
104	501690,54	1272689,81
105	501699,32	1272687,06
106	501715,05	1272731,75
107	501727,52	1272766,72
108	501727,56	1272767,70
109	501727,36	1272768,77
110	501721,89	1272770,95
111	501721,25	1272768,79
112	501684,22	1272781,11
113	501677,07	1272783,45
114	501676,43	1272782,57
115	501665,02	1272747,85
116	501650,10	1272703,89
117	501658,06	1272702,30
118	501651,06	1272694,06
119	501646,60	1272688,84
120	501647,34	1272688,54
121	501651,14	1272686,98
122	501649,07	1272681,98
123	501644,99	1272676,68
124	501646,73	1272674,94
125	501647,81	1272674,24
126	501649,29	1272674,00

127	501647,05	1272671,90
128	501647,96	1272670,63
129	501647,42	1272669,99
130	501645,92	1272669,45
131	501651,78	1272666,40
132	501682,61	1272660,64

:3Y21

№	X	Y
1	501588,04	1272670,89
2	501592,67	1272686,45
3	501593,41	1272688,45
4	501598,26	1272703,99
5	501603,73	1272721,85
6	501604,44	1272724,17
7	501608,81	1272738,38
8	501609,34	1272740,10
9	501619,41	1272772,18
10	501620,15	1272774,23
11	501623,87	1272786,29
12	501625,90	1272794,74
13	501626,13	1272796,30
14	501630,45	1272820,88
15	501631,07	1272823,56
16	501632,06	1272837,35
17	501630,63	1272838,98
18	501627,96	1272857,12
19	501626,66	1272859,18
20	501619,92	1272891,56
21	501614,73	1272891,07
22	501616,09	1272883,71
23	501616,58	1272879,74
24	501617,33	1272870,84
25	501624,01	1272835,10
26	501624,25	1272831,15
27	501623,99	1272827,54
28	501622,90	1272819,15
29	501620,21	1272803,20
30	501618,26	1272793,57
31	501580,59	1272671,72
32	501574,62	1272662,66
33	501574,08	1272658,70
34	501566,16	1272636,05
35	501561,16	1272618,93

36	501558,17	1272611,70
37	501544,06	1272565,29
38	501542,43	1272557,12
39	501547,79	1272555,76
40	501550,49	1272568,04
41	501560,26	1272600,03
42	501561,91	1272605,55
43	501563,14	1272609,58
44	501575,13	1272644,42
45	501578,73	1272654,90
46	501579,38	1272656,31
47	501585,99	1272669,89
48	501586,15	1272670,41

:3Y22

№	X	Y
1	501838,03	1272908,37
2	501840,55	1272913,83
3	501841,20	1272915,23
4	501794,89	1272942,08
5	501793,02	1272943,42
6	501791,22	1272945,47
7	501789,27	1272948,49
8	501788,34	1272951,11
9	501780,73	1272948,96
10	501786,43	1272939,19
11	501788,51	1272937,19
12	501790,79	1272934,12
13	501817,01	1272920,89

:3Y23

№	X	Y
1	501786,43	1272939,19
2	501780,73	1272948,96
3	501764,70	1272944,44
4	501746,67	1272938,74
5	501686,46	1272908,82
6	501653,58	1272900,34
7	501659,03	1272877,53
8	501663,87	1272879,68
9	501685,40	1272890,36
10	501745,33	1272920,09
11	501750,21	1272922,51

12	501753,24	1272924,01
----	-----------	------------

13	501770,42	1272934,98
14	501769,93	1272940,08
15	501765,12	1272939,67
16	501765,62	1272934,53

:3Y24

№	X	Y
1	501635,05	1272685,02
2	501632,33	1272690,79
3	501627,80	1272688,66
4	501630,59	1272682,88

:3Y25

№	X	Y
1	501794,29	1272813,71
2	501810,41	1272848,49
3	501805,48	1272845,73
4	501801,64	1272834,82

:3Y26

№	X	Y
1	501755,38	1272865,99
2	501758,87	1272883,57
3	501759,15	1272884,51
4	501765,35	1272893,08
5	501759,06	1272905,21
6	501750,21	1272922,51
7	501745,33	1272920,09
8	501753,94	1272902,76
9	501754,16	1272901,95
10	501754,20	1272901,13
11	501754,08	1272900,29
12	501753,56	1272898,84
13	501741,15	1272873,27
14	501753,29	1272869,14
15	501752,54	1272866,98

:3Y27

№	X	Y
1	501682,61	1272660,64
2	501686,49	1272675,86
3	501688,18	1272679,93
4	501689,86	1272679,44
5	501690,64	1272682,03
6	501690,99	1272684,68
7	501690,55	1272689,80
8	501678,91	1272696,39
9	501672,14	1272691,08
10	501671,36	1272691,63
11	501669,33	1272692,59
12	501667,49	1272693,28
13	501669,86	1272697,27
14	501658,06	1272702,30
15	501651,06	1272694,06
16	501646,60	1272688,84
17	501651,19	1272686,98
18	501649,07	1272681,98
19	501645,00	1272676,68
20	501641,39	1272670,25
21	501645,92	1272669,45
22	501651,78	1272666,40

7. Каталог координат сервитутов

:ЗУ10/чзу1


№	X	Y
1	501635,83	1272680,41
2	501636,51	1272682,13
3	501635,05	1272685,02
4	501630,59	1272682,88
5	501631,35	1272681,31

:ЗУ13/чзу1

№	X	Y
1	501745,39	1272793,02
2	501752,34	1272790,98
3	501768,93	1272839,76
4	501769,74	1272842,71

5	501778,32	1272867,58
6	501765,05	1272872,06
7	501762,26	1272863,44
8	501749,73	1272825,09
9	501748,39	1272824,61
10	501749,89	1272808,10
11	501749,91	1272806,86
12	501749,77	1272805,86

Глава города Пскова



Б.А. Елкин