

ОПИСАНИЕ МЕСТОПОЛОЖЕНИЯ ГРАНИЦ

Публичный сервитут объекта электросетевого хозяйства КЛ-0,4 кВ ТП-204 КНО-2122 - опоры уличного освещения; ТП-204 - опора уличного освещения по ул. Советской; Освещение наб. р.Великой у "Дубков"

(наименование объекта, местоположение границ которого описано (далее - объект))

Сведения об объекте		
№ п/п	Характеристики объекта	Описание характеристик
1	2	3
1	Местоположение объекта	Псковская область, г. Псков
2	Площадь объекта ± величина погрешности определения площади ($P \pm \Delta P$)	187±5 кв.м
3	Иные характеристики объекта	<p>Публичный сервитут под объект электросетевого хозяйства</p> <p>Цель установления: В соответствии со ст. 39.37 Земельного Кодекса Российской Федерации «Цели установления публичного сервитута». В порядке, предусмотренном настоящей главой, публичный сервитут устанавливается для использования земельных участков и (или) земель в следующих целях: п.1: строительство, реконструкция, эксплуатация, капитальный ремонт объектов электросетевого хозяйства, тепловых сетей, водопроводных сетей, сетей водоотведения, линий и сооружений связи, линейных объектов системы газоснабжения, нефтепроводов и нефтепродуктопроводов, их неотъемлемых технологических частей, если указанные объекты являются объектами федерального, регионального или местного значения, либо необходимы для организации электро-, газо-, тепло-, водоснабжения населения и водоотведения, подключения (технологического присоединения) к сетям инженерно-технического обеспечения, либо переносятся в связи с изъятием земельных участков, на которых они ранее располагались, для государственных или муниципальных нужд.</p> <p>Срок установления публичного сервитута - 49 лет. Сервитут устанавливается в пользу публичного акционерного общества "Россети Северо-Запад". Юридический адрес: 196247, г. Санкт-Петербург, площадь Конституции, дом 3, литер А, помещение 16Н, E-mail: main@pskovenergo.ru</p> <p>Наименование объекта публичного сервитута: КЛ-0,4 кВ ТП-204 КНО-2122 - опоры уличного освещения; ТП-204 - опора уличного освещения по ул. Советской; Освещение наб. р.Великой у "Дубков" Кадастровый район: 60:27</p>

Сведения о местоположении границ объекта

1. Система координат МСК 60 (Зона-1)

2. Сведения о характерных точках границ объекта

Обозначение характерных точек границ	Координаты, м		Метод определения координат характерной точки	Средняя квадратическая погрешность положения характерной точки (M_t), м	Описание обозначения точки на местности (при наличии)
	X	Y			
1	2	3	4	5	6
1	499920,41	1272911,50	Аналитический метод	0,10	—
2	499920,89	1272913,44	Аналитический метод	0,10	—
3	499906,83	1272916,93	Аналитический метод	0,10	—
4	499909,41	1272937,75	Аналитический метод	0,10	—
5	499888,48	1272940,47	Аналитический метод	0,10	—
6	499888,85	1272945,46	Аналитический метод	0,10	—
7	499891,72	1272964,15	Аналитический метод	0,10	—
8	499893,58	1272973,71	Аналитический метод	0,10	—
9	499891,08	1272974,13	Аналитический метод	0,10	—
10	499889,81	1272974,19	Аналитический метод	0,10	—
11	499889,71	1272972,19	Аналитический метод	0,10	—
12	499890,86	1272972,14	Аналитический метод	0,10	—
13	499891,22	1272972,08	Аналитический метод	0,10	—
14	499889,76	1272964,49	Аналитический метод	0,10	—
15	499886,86	1272945,69	Аналитический метод	0,10	—
16	499886,35	1272938,73	Аналитический метод	0,10	—
17	499907,17	1272936,01	Аналитический метод	0,10	—
18	499904,63	1272915,42	Аналитический метод	0,10	—
1	499920,41	1272911,50	Аналитический метод	0,10	—

3. Сведения о характерных точках части (частей) границы объекта

Обозначение характерных точек части границы	Координаты, м		Метод определения координат характерной точки	Средняя квадратическая погрешность положения характерной точки (M_t), м	Описание обозначения точки на местности (при наличии)
	X	Y			
1	2	3	4	5	6
Часть № —					

ОПИСАНИЕ МЕСТОПОЛОЖЕНИЯ ГРАНИЦ








Публичный сервитут объекта электросетевого хозяйства КЛ-0,4 кВ ТП-204 КНО-2122 - опоры уличного освещения; ТП-204 - опора уличного освещения по ул. Советской; Освещение наб. р.Великой у "Дубков"
(наименование объекта, местоположение границ которого описано (далее - объект))

План границ объекта



Масштаб 1:500

Используемые условные знаки и обозначения:

-  Объект электросетевого хозяйства
-  Граница публичного сервитута объекта электросетевого хозяйства
-  1 Обозначение и номер характерной точки границы публичного сервитута
-  Граница муниципального образования, сведения о котором внесены в ЕГРН
-  Граница населенного пункта, сведения о котором внесены в ЕГРН
-  60:27:0900106 Граница и кадастровый номер кадастрового квартала
-  :123 Граница и обозначение земельного участка, сведения о котором внесены в ЕГРН

Кадастровый инженер

Подпись _____

Дата 29.06.2023

Место для оттиска печати (при наличии) лица, составившего описание местоположения границ объекта



Огарков Ф.А.