

ОПИСАНИЕ МЕСТОПОЛОЖЕНИЯ ГРАНИЦ

Публичный сервитут объекта электросетевого хозяйства КЛ-0,4 кВ ТП №249 - Акобанк к.1; ТП №249 - Акобанк к.2; ТП №249 - опора 0,4 кВ Гоголя (абон); ТП №249 - опора УО №1 по ул. Гоголя

(наименование объекта, местоположение границ которого описано (далее - объект))

Сведения об объекте		
№ п/п	Характеристики объекта	Описание характеристик
1	2	3
1	Местоположение объекта	Псковская область, г. Псков
2	Площадь объекта ± величина погрешности определения площади ($P \pm \Delta P$)	371±7 кв.м
3	Иные характеристики объекта	<p>Публичный сервитут под объект электросетевого хозяйства</p> <p>Цель установления: В соответствии со ст. 39.37 Земельного Кодекса Российской Федерации «Цели установления публичного сервитута». В порядке, предусмотренном настоящей главой, публичный сервитут устанавливается для использования земельных участков и (или) земель в следующих целях: п.1: строительство, реконструкция, эксплуатация, капитальный ремонт объектов электросетевого хозяйства, тепловых сетей, водопроводных сетей, сетей водоотведения, линий и сооружений связи, линейных объектов системы газоснабжения, нефтепроводов и нефтепродуктопроводов, их неотъемлемых технологических частей, если указанные объекты являются объектами федерального, регионального или местного значения, либо необходимы для организации электро-, газо-, тепло-, водоснабжения населения и водоотведения, подключения (технологического присоединения) к сетям инженерно-технического обеспечения, либо переносятся в связи с изъятием земельных участков, на которых они ранее располагались, для государственных или муниципальных нужд.</p> <p>Срок установления публичного сервитута - 49 лет. Сервитут устанавливается в пользу публичного акционерного общества "Россети Северо-Запад". Юридический адрес: 196247, г. Санкт-Петербург, площадь Конституции, дом 3, литер А, помещение 16Н, E-mail: main@pskovenergo.ru</p> <p>Наименование объекта публичного сервитута: КЛ-0,4 кВ ТП №249 - Акобанк к.1; ТП №249 - Акобанк к.2; ТП №249 - опора 0,4 кВ Гоголя (абон); ТП №249 - опора УО №1 по ул. Гоголя</p>

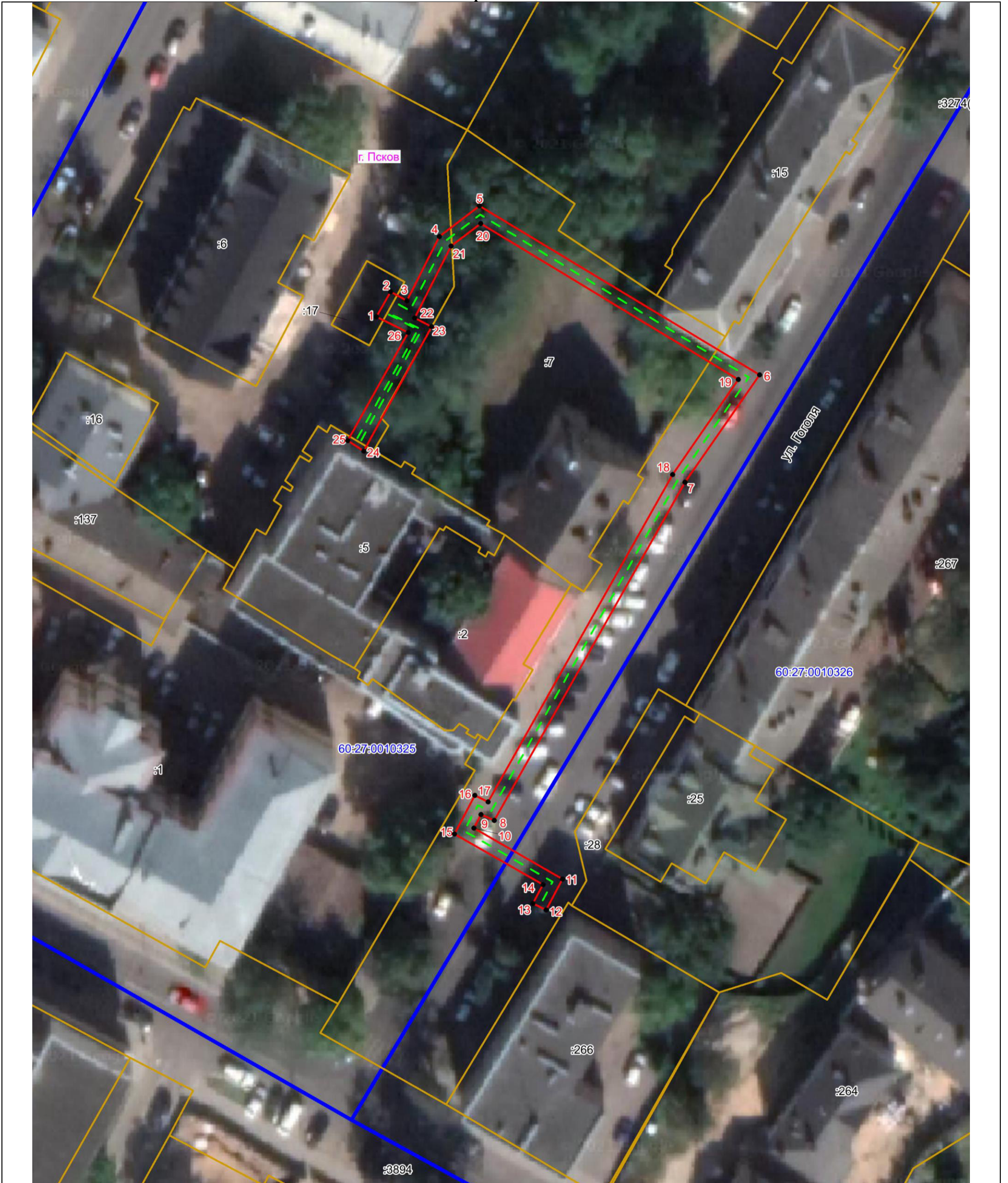
Сведения о местоположении границ объекта

1. Система координат МСК 60 (Зона-1)					
2. Сведения о характерных точках границ объекта					
Обозначение характерных точек границ	Координаты, м		Метод определения координат характерной точки	Средняя квадратическая погрешность положения характерной точки (M _t), м	Описание обозначения точки на местности (при наличии)
	X	Y			
1	2	3	4	5	6
1	499582,57	1273248,14	Аналитический метод	0,10	—
2	499585,98	1273250,08	Аналитический метод	0,10	—
3	499584,78	1273252,30	Аналитический метод	0,10	—
4	499593,57	1273256,75	Аналитический метод	0,10	—
5	499597,78	1273262,27	Аналитический метод	0,10	—
6	499574,58	1273300,70	Аналитический метод	0,10	—
7	499559,87	1273290,45	Аналитический метод	0,10	—
8	499513,48	1273264,31	Аналитический метод	0,10	—
9	499514,28	1273262,49	Аналитический метод	0,10	—
10	499512,42	1273261,50	Аналитический метод	0,10	—
11	499505,45	1273273,64	Аналитический метод	0,10	—
12	499501,20	1273271,41	Аналитический метод	0,10	—
13	499502,09	1273269,59	Аналитический метод	0,10	—
14	499504,69	1273270,98	Аналитический метод	0,10	—
15	499511,65	1273258,83	Аналитический метод	0,10	—
16	499516,91	1273261,61	Аналитический метод	0,10	—
17	499516,04	1273263,44	Аналитический метод	0,10	—
18	499560,93	1273288,77	Аналитический метод	0,10	—
19	499573,98	1273297,81	Аналитический метод	0,10	—
20	499595,35	1273262,43	Аналитический метод	0,10	—
21	499592,25	1273258,35	Аналитический метод	0,10	—
22	499582,38	1273253,35	Аналитический метод	0,10	—
23	499581,21	1273255,68	Аналитический метод	0,10	—
24	499564,15	1273246,38	Аналитический метод	0,10	—
25	499565,60	1273244,18	Аналитический метод	0,10	—
26	499580,40	1273252,46	Аналитический метод	0,10	—
1	499582,57	1273248,14	Аналитический метод	0,10	—
3. Сведения о характерных точках части (частей) границы объекта					
Обозначение характерных точек части границы	Координаты, м		Метод определения координат характерной точки	Средняя квадратическая погрешность положения характерной точки (M _t), м	Описание обозначения точки на местности (при наличии)
	X	Y			
1	2	3	4	5	6
Часть № —					
—	—	—	—	—	—

ОПИСАНИЕ МЕСТОПОЛОЖЕНИЯ ГРАНИЦ








Публичный сервитут объекта электросетевого хозяйства КЛ-0,4 кВ ТП №249 - Акобанк к.1; ТП №249 - Акобанк к.2; ТП №249 - опора 0,4 кВ Гоголя (абон); ТП №249 - опора УО №1 по ул. Гоголя
(наименование объекта, местоположение границ которого описано (далее - объект))

План границ объекта



Масштаб 1:500

Используемые условные знаки и обозначения:

-  Объект электросетевого хозяйства
-  Граница публичного сервитута объекта электросетевого хозяйства
-  Обозначение и номер характерной точки границы публичного сервитута
-  Граница муниципального образования, сведения о котором внесены в ЕГРН
-  Граница населенного пункта, сведения о котором внесены в ЕГРН
-  60:27:0900106 Граница и кадастровый номер кадастрового квартала
-  :123 Граница и обозначение земельного участка, сведения о котором внесены в ЕГРН

Кадастровый инженер

Подпись _____ Огарков Ф.А.

Дата 04.07.2023

Место для оттиска печати (при наличии) лица, составившего описание местоположения границ объекта

