

ОПИСАНИЕ МЕСТОПОЛОЖЕНИЯ ГРАНИЦ

Публичный сервитут объекта электросетевого хозяйства КЛ-0,4 кВ ТП №214 КР №966
ул.Советская д.66 - Комплекс воинской славы

(наименование объекта, местоположение границ которого описано (далее - объект))

Сведения об объекте		
№ п/п	Характеристики объекта	Описание характеристик
1	2	3
1	Местоположение объекта	Псковская область, г. Псков
2	Площадь объекта ± величина погрешности определения площади ($P \pm \Delta P$)	179±5 кв.м
3	Иные характеристики объекта	<p>Публичный сервитут под объект электросетевого хозяйства</p> <p>Цель установления: В соответствии со ст. 39.37 Земельного Кодекса Российской Федерации «Цели установления публичного сервитута». В порядке, предусмотренном настоящей главой, публичный сервитут устанавливается для использования земельных участков и (или) земель в следующих целях: п.1: строительство, реконструкция, эксплуатация, капитальный ремонт объектов электросетевого хозяйства, тепловых сетей, водопроводных сетей, сетей водоотведения, линий и сооружений связи, линейных объектов системы газоснабжения, нефтепроводов и нефтепродуктопроводов, их неотъемлемых технологических частей, если указанные объекты являются объектами федерального, регионального или местного значения, либо необходимы для организации электро-, газо-, тепло-, водоснабжения населения и водоотведения, подключения (технологического присоединения) к сетям инженерно-технического обеспечения, либо переносятся в связи с изъятием земельных участков, на которых они ранее располагались, для государственных или муниципальных нужд.</p> <p>Срок установления публичного сервитута - 49 лет. Сервитут устанавливается в пользу публичного акционерного общества "Россети Северо-Запад". Юридический адрес: 196247, г. Санкт-Петербург, площадь Конституции, дом 3, литер А, помещение 16Н, E-mail: main@pskovenergo.ru</p> <p>Наименование объекта публичного сервитута: КЛ-0,4 кВ ТП №214 КР №966 ул.Советская д.66 - Комплекс воинской славы</p> <p>Кадастровый район: 60:27</p>

Сведения о местоположении границ объекта

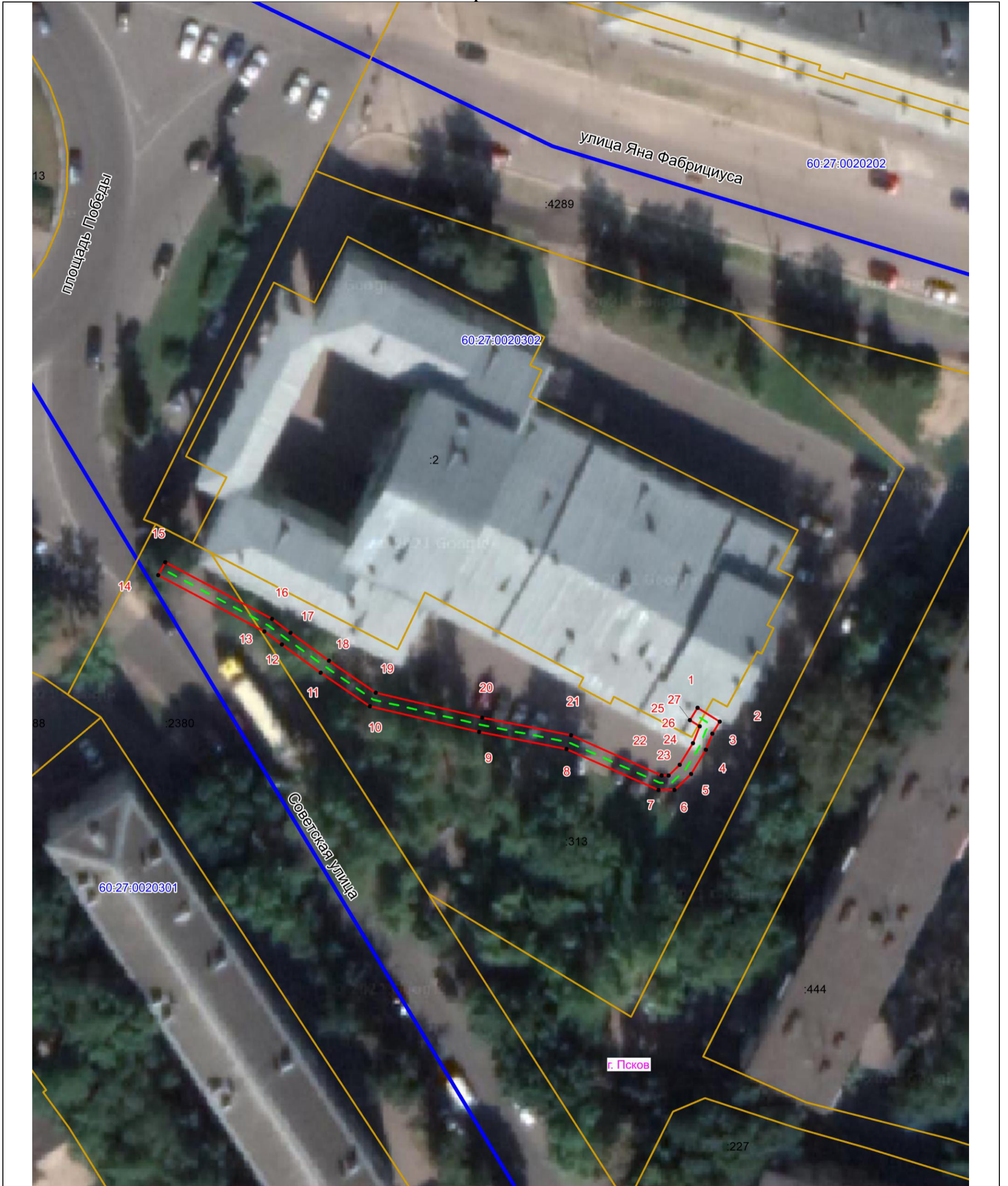
1. Система координат МСК 60 (Зона-1)**2. Сведения о характерных точках границ объекта**

Обозначение характерных точек границ	Координаты, м		Метод определения координат характерной точки	Средняя квадратическая погрешность положения характерной точки (M_t), м	Описание обозначения точки на местности (при наличии)
	X	Y			
1	2	3	4	5	6
1	498919,78	1273412,00	Аналитический метод	0,10	—
2	498917,85	1273415,04	Аналитический метод	0,10	—
3	498916,22	1273414,02	Аналитический метод	0,10	—
4	498914,00	1273413,13	Аналитический метод	0,10	—
5	498910,68	1273411,11	Аналитический метод	0,10	—
6	498908,47	1273408,83	Аналитический метод	0,10	—
7	498908,45	1273406,62	Аналитический метод	0,10	—
8	498914,08	1273393,97	Аналитический метод	0,10	—
9	498916,45	1273381,92	Аналитический метод	0,10	—
10	498919,98	1273366,90	Аналитический метод	0,10	—
11	498924,61	1273360,14	Аналитический метод	0,10	—
12	498928,47	1273354,81	Аналитический метод	0,10	—
13	498930,28	1273352,37	Аналитический метод	0,10	—
14	498938,02	1273337,80	Аналитический метод	0,10	—
15	498939,78	1273338,75	Аналитический метод	0,10	—
16	498931,98	1273353,44	Аналитический метод	0,10	—
17	498930,09	1273355,99	Аналитический метод	0,10	—
18	498926,25	1273361,28	Аналитический метод	0,10	—
19	498921,84	1273367,72	Аналитический метод	0,10	—
20	498918,41	1273382,34	Аналитический метод	0,10	—
21	498916,00	1273394,58	Аналитический метод	0,10	—
22	498910,45	1273407,04	Аналитический метод	0,10	—
23	498910,46	1273408,01	Аналитический метод	0,10	—

ОПИСАНИЕ МЕСТОПОЛОЖЕНИЯ ГРАНИЦ








Публичный сервитут объекта электросетевого хозяйства КЛ-0,4 кВ ТП №214 КР №966 ул. Советская д.66 - Комплекс воинской славы
(наименование объекта, местоположение границ которого описано (далее - объект))

План границ объекта



Масштаб 1:500

Используемые условные знаки и обозначения:

-  Объект электросетевого хозяйства
-  Граница охранной зоны объекта электросетевого хозяйства
-  Обозначение и номер характерной точки границы охранной зоны
-  Граница муниципального образования, сведения о котором внесены в ЕГРН
-  Граница населенного пункта, сведения о котором внесены в ЕГРН
-  60:27:0900106 Граница и кадастровый номер кадастрового квартала
-  :123 Граница и обозначение земельного участка, сведения о котором внесены в ЕГРН

Кадастровый инженер

Подпись

Дата 04.07.2023 г.

Место для оттиска печати (при наличии) лица, составившего описание местоположения границ объекта



Федорков Ф.А.