






МСК-60, зона 1
 Масштаб 1:2 000

Условные обозначения:

-  :1:000 - Земельные участки сведения о границах которых имеются в ЕГРН
-  - образуемая часть земельного участка
-  - зона с особыми условиями использования
-  - граница кадастрового квартала
-  - территориальная зона

Утверждена

(наименование документа об утверждении, включая наименования органов государственной власти или
 органов местного самоуправления, принявших решение об утверждении схемы или
 подписавших соглашение о перераспределении земельных участков)

от _____ № _____

**Схема расположения земельного участка или земельных
 участков на кадастровом плане территории**

Условный номер земельного участка		—
		<small>(указывается в случае, если предусматривается образование двух и более земельных участков)</small>
Площадь земельного участка		1 705 м²
<small>(указывается проектная площадь образуемого земельного участка, вычисленная с использованием технологических и программных средств, в том числе размещенных на официальном сайте федерального органа исполнительной власти, уполномоченного Правительством Российской Федерации на осуществление государственного кадастрового учета, государственной регистрации прав, ведение Единого государственного реестра недвижимости и предоставление сведений, содержащихся в Едином государственном реестре недвижимости, в информационно-телекоммуникационной сети "Интернет" (далее - официальный сайт), с округлением до 1 квадратного метра. Указанное значение площади земельного участка может быть уточнено при проведении кадастровых работ не более чем на десять процентов)</small>		
Обозначение характерных точек границ	Координаты, МСК-60, зона 1, м	
	<small>(указываются в случае подготовки схемы расположения земельного участка с использованием технологических и программных средств, в том числе размещенных на официальном сайте. Значения координат, полученные с использованием указанных технологических и программных средств, указываются с округлением до 0,01 метра)</small>	
	X	Y
1	2	3
1	503 312,53	1 273 381,73
2	503 148,91	1 273 606,09
3	503 144,48	1 273 602,86
4	503 304,87	1 273 382,93
5	503 278,01	1 273 363,34
6	503 281,23	1 273 358,90
1	503 312,53	1 273 381,73