

Проект межевания территории в границах улиц Кузнецкая, Октябрьский проспект, Вокзальная, берег реки Псковы в городе Пскове

Основная (утверждаемая ) часть проекта межевания



Общие положения.

Проектируемая территория располагается в границах улиц Кузнецкая, Октябрьский проспект, Вокзальная, берег реки Псковы в городе Пскове, в границах кадастровых кварталов: 60:27:0020101, 60:27:0020102, 60:27:0020103, 60:27:0020104, 60:27:0020105, 60:27:0020106, 60:27:0020107, 60:27:0020108, 60:27:0020109, 60:27:0020110.


Документация по планировке территории разработана на основании Постановления Администрации города Пскова от 22.12.2023 №3181 «О принятии решения о подготовке проекта межевания территории в границах улиц Кузнецкая, Октябрьский проспект, Вокзальная, берег реки Псковы в городе Пскове».



Условные обозначения


-  — границы элементов планировочной структуры
-  ул. Льва Толстого — обозначение улиц

				МК № 01/2024- ПМТ.1					
Изм.	Колуч.	Лист №	док.	п.	Дата				
Выполня	Перепелов					Проект межевания территории	Стадия	Лист	Листов
							п		
Чертеж границ осуществляющих элементов планировочной структуры							ООО "Гео-Сервис"		
Масштаб 1:2000									



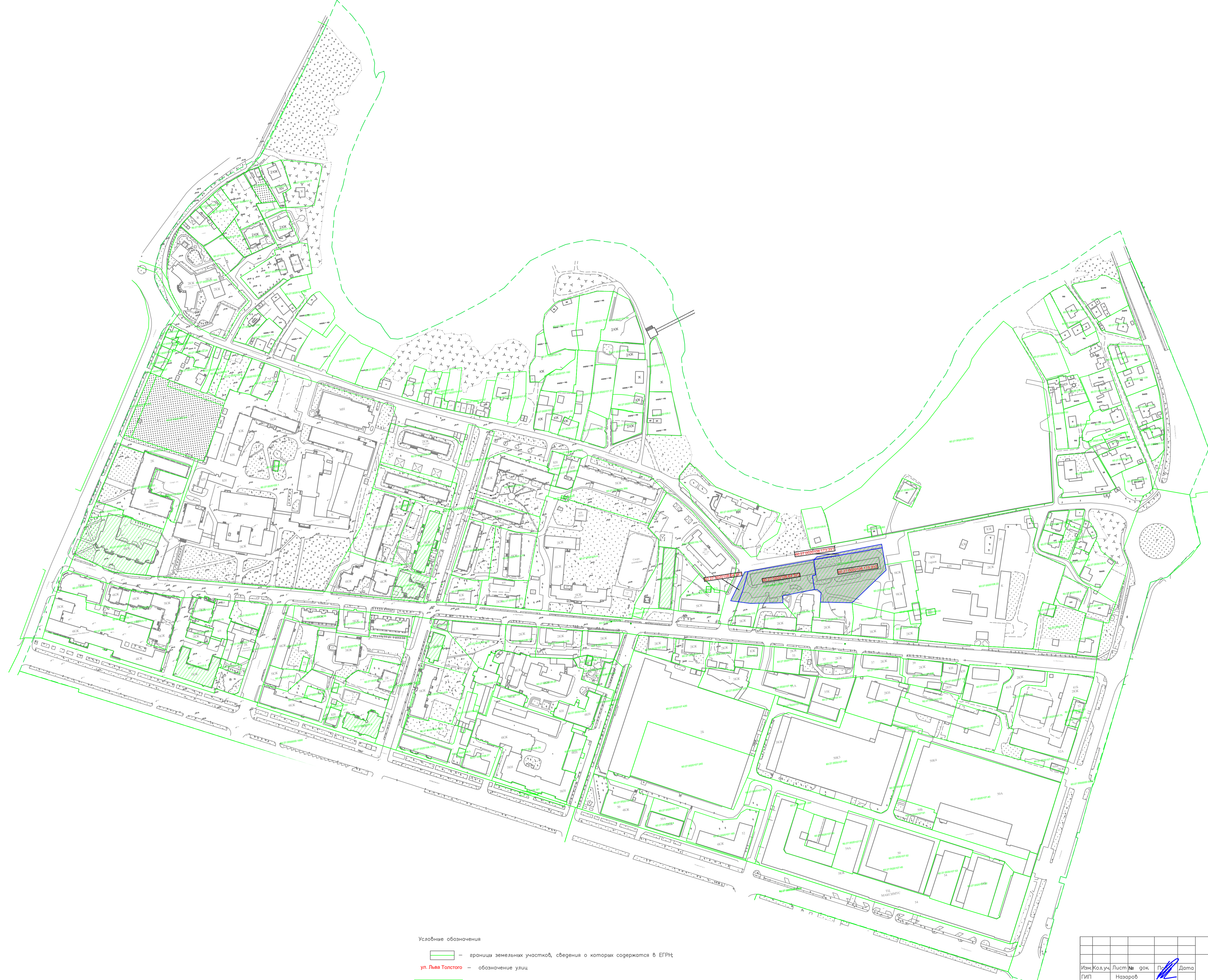

Условные обозначения  
● 1 — характерные точки границы территории, в отношении которой осуществляется подготовка проекта межевания;  
— красные линии улиц (устанавливаемые);

		МК№ 01/2024 – ПМ.1	
Изм. Кол.уч.	Лист № док.	П.	Дата
Выполнил.	Перепелов	Назаров	
Проект межевания территории		Стадия	Лист
Чертеж границ красных линий		п	Листов
Масштаб 1:2000		ООО "Гео-Сервис"	




- Условные обозначения
- 1 — характерные точки границы территории, в отношении которой осуществляется подготовка проекта межевания;
  - красные линии улиц (устанавливаемые);
  - линия отступа от красной линии;
  - 10— размер отступа от устанавливаемой красной линии

				МК № 01/2024— ПМТ.1				
Изм.	Колуч.	Лист № док.	п.	Дата				
		Назаров						
Выполнил	Перепелов				Проект межевания территории	Стадия	Лист	Листов
						п		
Чертеж отступов от красных линий						ООО "Гео-Сервис"		
Масштаб 1:2000								



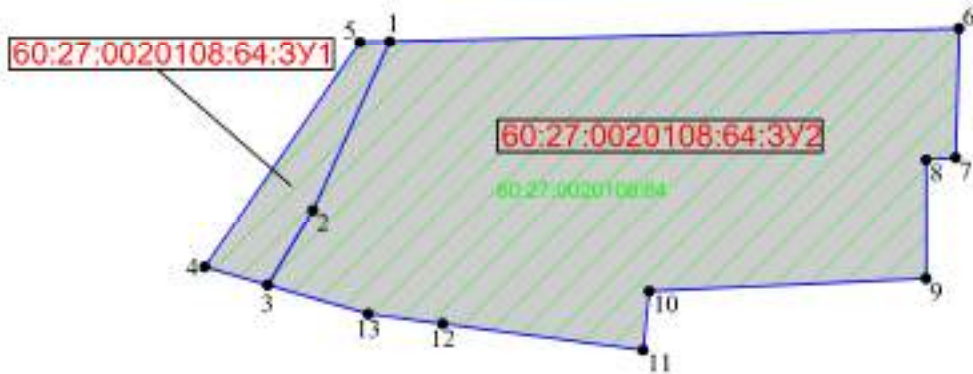
- Условные обозначения
- границы земельных участков, сведения о которых содержатся в ЕФРН;
  - ул. Льва Толстого — обозначение улиц;
  - 60:27:0050313-31 — границы и обозначение изменяемых земельных участков и их частей;
  - 397 — границы и обозначение образуемых земельных участков.

				МК № 01/2024- ПМТ.1		
Изм.	Колуч.	Лист №	док.	П	Дата	
Выполня	Перепелов					
Проект межевания территории				Страница	Лист	Листов
I этап				п		
Чертеж границ образуемых земельных участков				ООО "Гео-Сервис"		
Масштаб 1:2000						







- Условные обозначения
- 86.27.0050313.31 — границы и обозначение изменяемых земельных участков и их частей
  - 347 — границы и обозначение образуемых земельных участков
  - 4341 — границы и обозначение устанавливаемых публичных сервитутов

				МК № 01/2024 – ПМТ.1				
Изм. Колюч.	Лист №	док.	П.	Дата				
Выполнил	Перепелов				Проект межевания территории	Стадия	Лист	Листов
					II этап	П		
					Чертеж границ образуемых земельных участков	ООО "Гео-Сервис"		
					Масштаб 1:2000			



Условные обозначения

-  - граница образуемого земельного участка;
-  - обозначение образуемого земельного участка;
-  - обозначение характерной точки границы образуемого земельного участка;
-  - обозначение перераспределяемых земельных участков и их частей

МК № 01/2024-ПМТ.1

Изм.	Кол.уч.	Лист	№ док.	Подп.	Дата

ГИП Назаров А.В.

Выполнил Семенов С.Ю.

*(Signature)*

Проект межевания территории

Стадия	Лист	Листов
П		

Чертеж границ образуемых земельных участков  
с КН 60:27:0020108:64:3У1, :3У2  
Масштаб 1:1000

ООО "Гео-Сервис"

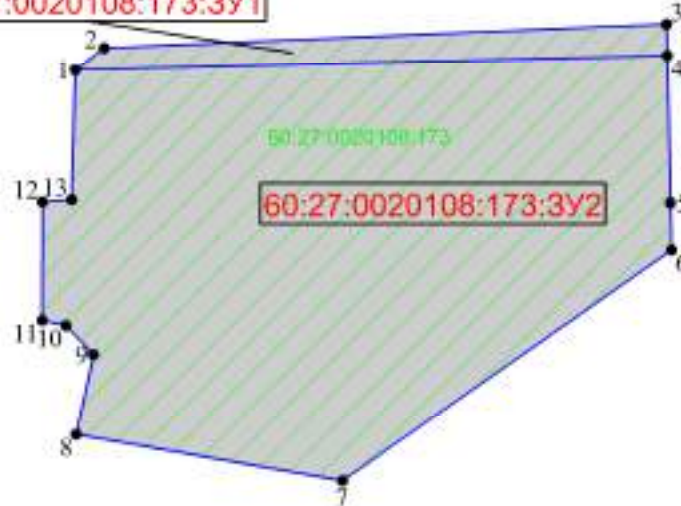
Согласовано

Взам. инв. №





Подпись и дата

Инв. № подл.

60:27:0020108:173:3У1



Условные обозначения

-  - граница образуемого земельного участка;
-  - обозначение образуемого земельного участка;
-  - обозначение характерной точки границы образуемого земельного участка;
-  - обозначение перераспределяемых земельных участков и их частей

МК № 01/2024-ПМТ.1

Изм.	Кол.уч.	Лист	№ док.	Подп.	Дата

ГИП Назаров А.В.

Выполнил Семенов С.Ю.



Проект межевания территории

Стадия	Лист	Листов
П		

Чертеж границ образуемых земельных участков  
с КН 60:27:0020108:173:3У1, :3У2  
Масштаб 1:1000

ООО "Гео-Сервис"

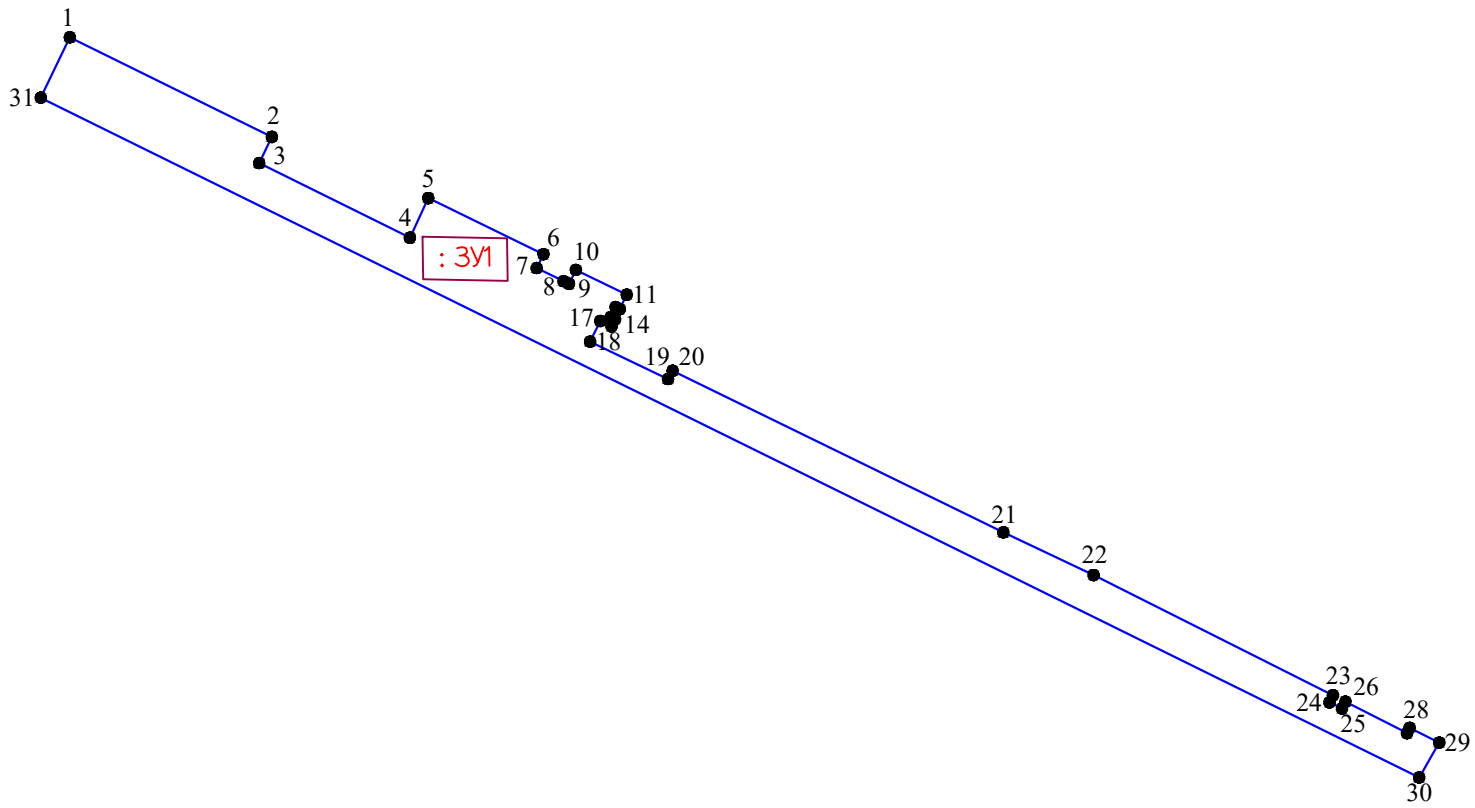
Согласовано

Взам. инв. №

Подпись и дата


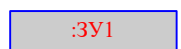


Инв. № подл.





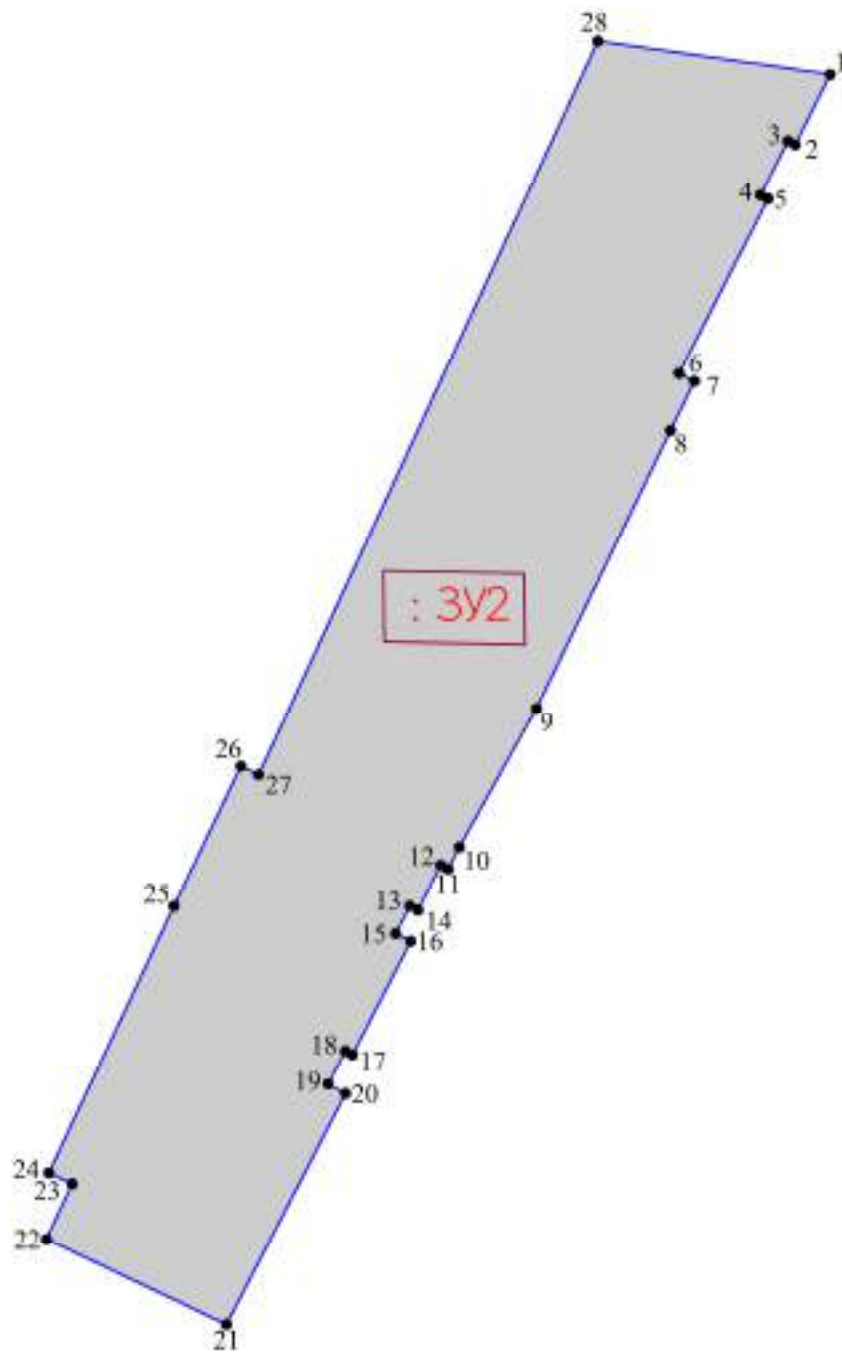


Согласовано:	
Взам. инв. №	
Подпись и дата	
Инв. № подл.	

Условные обозначения

-  — граница образуемого земельного участка;
-  — обозначение образуемого земельного участка;
-  — обозначение характерной точки границы образуемого земельного участка;
-  — обозначение перераспределяемых земельных участков и их частей

						МК № 01/2024 – ПМТ.1		
Изм.	Кол.уч.	Лист	№ док.	Подп.	Дата			
								
								
						Проект межевания территории		
						П	Лист	Листов
						Чертеж границ образуемого земельного участка :ЗУ1 Масштаб 1:1000		
						ООО "Гео-Сервис"		



- Условные обозначения
- граница образуемого земельного участка;
  - : 3У2 - обозначение образуемого земельного участка;
  - 1 - обозначение характерной точки границы образуемого земельного участка;
  - 40:27:0010333:1 - обозначение перераспределяемых земельных участков и их частей

Согласовано:	
Взам. инв. №	
Листов и дата:	
Инв. № подл.	

МК № 01/2024- ПМТ.1

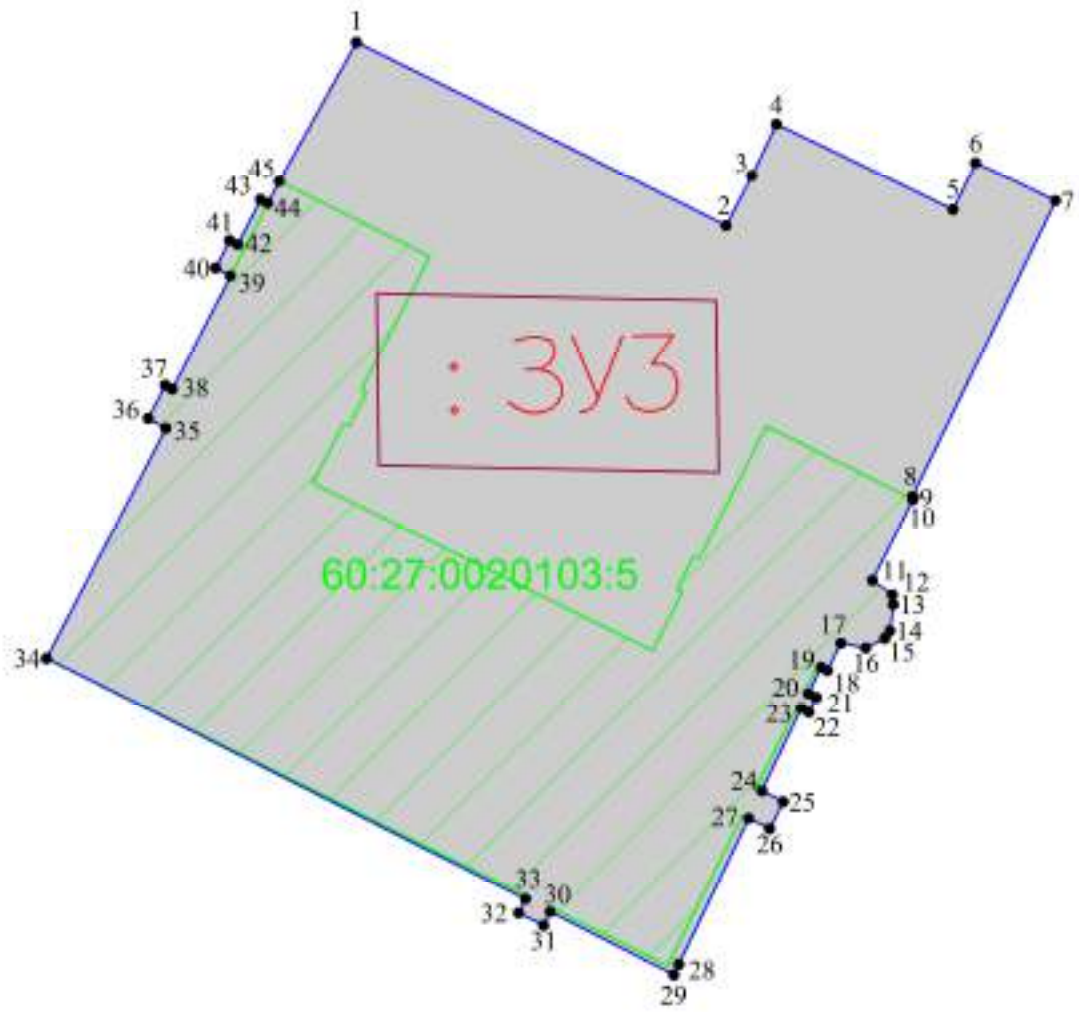
Изм.	Кол.уч.	Лист	№ док.	Подп.	Дата
				<i>А.В. Назаров</i>	
				<i>С.Ю. Семенов</i>	

Проект межевания территории

Стадия	Лист	Листов
П		

Чертеж границ образуемого земельного участка  
: 3У2  
Масштаб 1:500

ООО "Гео-Сервис"



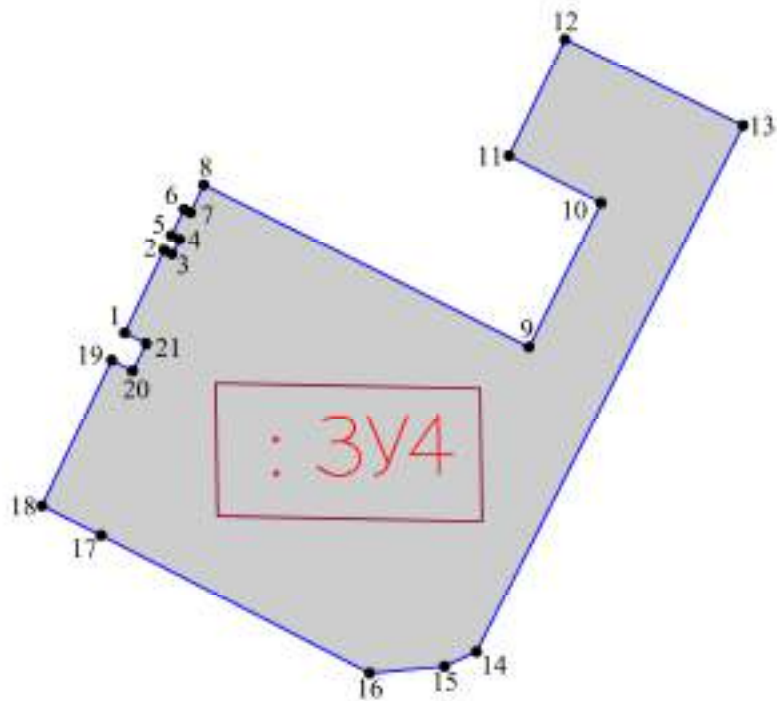
Согласовано	
Взам. инв. №	
Подпись и дата	
Инв. № подл.	

- Условные обозначения
- граница образуемого земельного участка;
  - :3У3 - обозначение образуемого земельного участка;
  - <sup>1</sup> - обозначение характерной точки границы образуемого земельного участка;
  - 60:27:001033:5 - обозначение перераспределяемых земельных участков и их частей





МК № 01/2024-ПМТ.1

Изм.	Кол.уч.	Лист	№ док.	Подп.	Дата
ГИП			Назаров А.В.		
Выполнил			Семенов С.Ю.		

Проект межевания территории	Стадия	Лист	Листов
	П		
Чертеж границ образуемого земельного участка : 3У3 Масштаб 1:500		ООО "Гео-Сервис"	



Условные обозначения

-  - граница образуемого земельного участка;
-  - обозначение образуемого земельного участка;
-  - обозначение характерной точки границы образуемого земельного участка;
-  - обозначение перераспределяемых земельных участков и их частей

МК № 01/2024-ПМТ.1

Изм.	Кол.уч.	Лист	№ док.	Подп.	Дата

ГИП Назаров А.В.

Выполнил Семенов С.Ю.

Проект межевания территории

Стадия	Лист	Листов
П		

Чертеж границ образуемого земельного участка  
: 3У4  
Масштаб 1:500

ООО "Гео-Сервис"

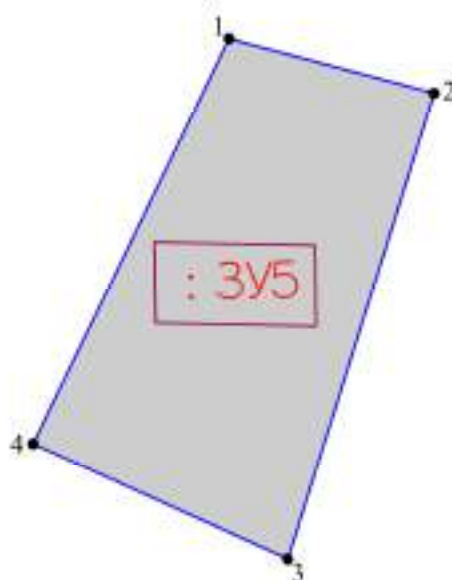
Согласовано

Взам. инв. №





Подпись и дата

Инв. № подл.

Согласовано



Условные обозначения

-  - граница образуемого земельного участка;
-  - обозначение образуемого земельного участка;
-  - обозначение характерной точки границы образуемого земельного участка;
-  - обозначение перераспределяемых земельных участков и их частей

МК № 01/2024-ПМТ.1

Изм.	Кол.уч.	Лист	№ док.	Подп.	Дата
				<i>А.В. Назаров</i>	
Выполнил			Семенов С.Ю.	<i>С.Ю. Семенов</i>	

Проект межевания территории

Стадия	Лист	Листов
П		

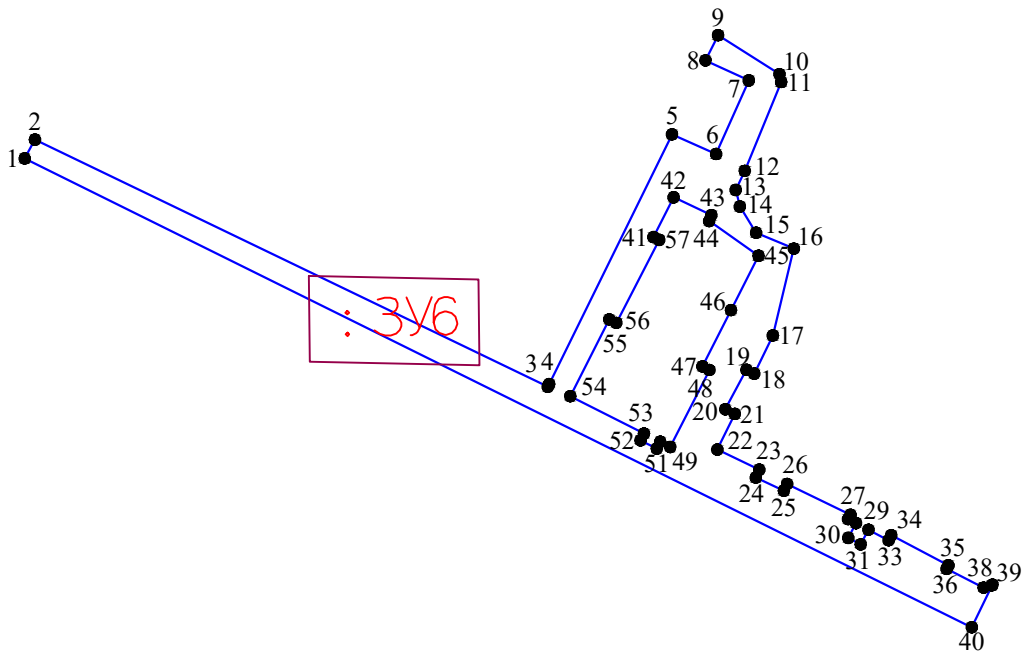
Чертеж границ образуемого земельного участка  
: 3У5  
Масштаб 1:250

ООО "Гео-Сервис"

Взам. инв. №

Подпись и дата

Инв. № подл.






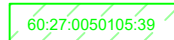
Согласовано:

Взам. инв. №

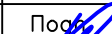

Подпись и дата



Инв. № подл.

Условные обозначения

-  — граница образуемого земельного участка;
-  — обозначение образуемого земельного участка;
-  — обозначение характерной точки границы образуемого земельного участка;
-  — обозначение перераспределяемых земельных участков и их частей

МК № 01/2024–ПМТ.1

Изм.	Кол.уч.	Лист	№ док.	Подпись	Дата
ГИП		Назаров А.В.			
Выполнил		Семенов С.Ю.			

Изм.	Кол.уч.	Лист	№ док.	Подпись	Дата
ГИП		Назаров А.В.			
Выполнил		Семенов С.Ю.			

Проект межевания территории

Стадия	Лист	Листов
П		





Чертеж границ образуемого земельного участка  
:ЗУ6  
Масштаб 1:1000

ООО "Гео-Сервис"



Согласовано



Условные обозначения

-  - граница образуемого земельного участка
-  - обозначение образуемого земельного участка
-  - обозначение характерной точки границы образуемого земельного участка
-  - обозначение перераспределяемых земельных участков и их частей

МК № 01/2024- ПМТ.1

Изм.	Кол.уч.	Лист	№ док.	Подп.	Дата
ГИП			Назаров А.В.		
Выполнил			Семенов С.Ю.		

Проект межевания территории

Стадия	Лист	Листов
П		

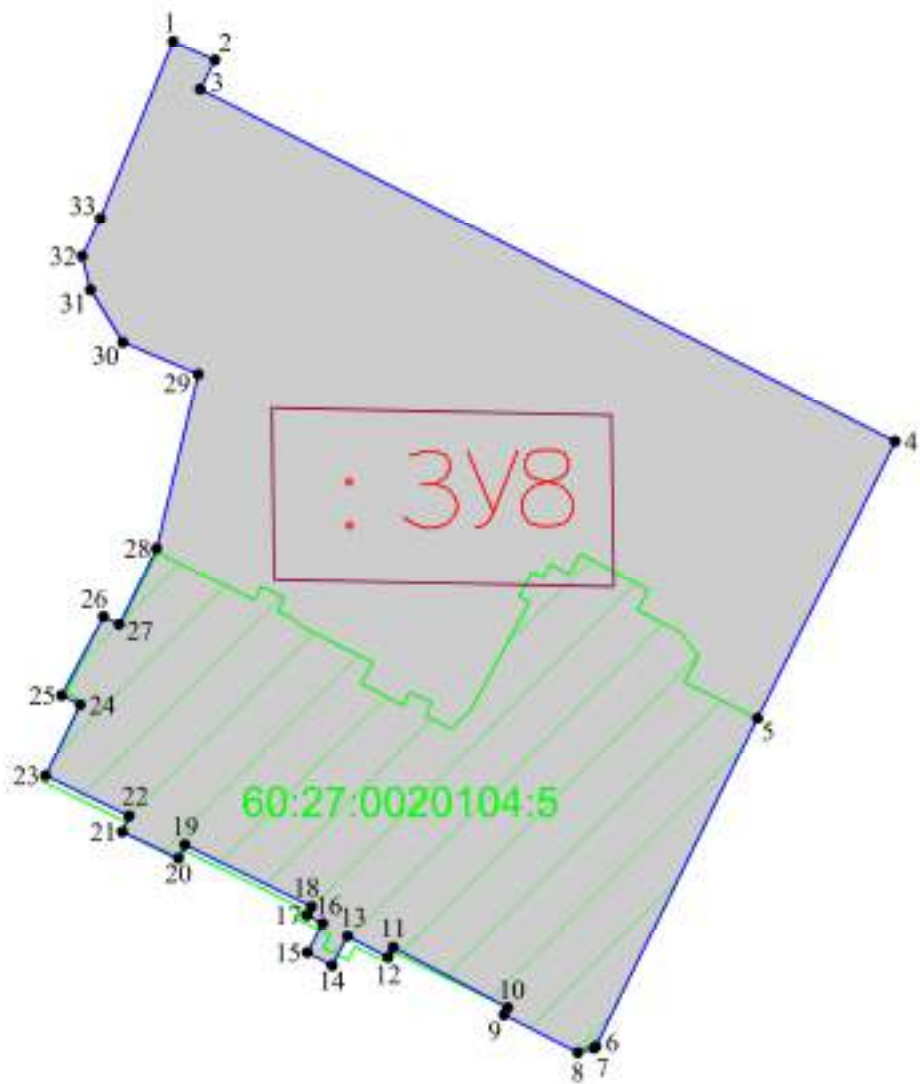
Чертеж границ образуемого земельного участка  
: 3У7  
Масштаб 1: 250

ООО "Гео-Сервис"





Взаим. инв. №

Подпись и дата



Инв. № подл.



Условные обозначения

-  - граница образуемого земельного участка;
-  - обозначение образуемого земельного участка;
-  - обозначение характерной точки границы образуемого земельного участка;
-  - обозначение перераспределяемых земельных участков и их частей

МК № 01/2024-ПМТ.1

Изм.	Кол.уч.	Лист	№ док.	Подпись	Дата
					
ГИП			Назаров А.В.		
Выполнил			Семенов С.Ю.		

Проект межевания территории

Стадия	Лист	Листов
П		

Чертеж границ образуемого земельного участка  
: 3У8  
Масштаб 1:500

ООО "Гео-Сервис"

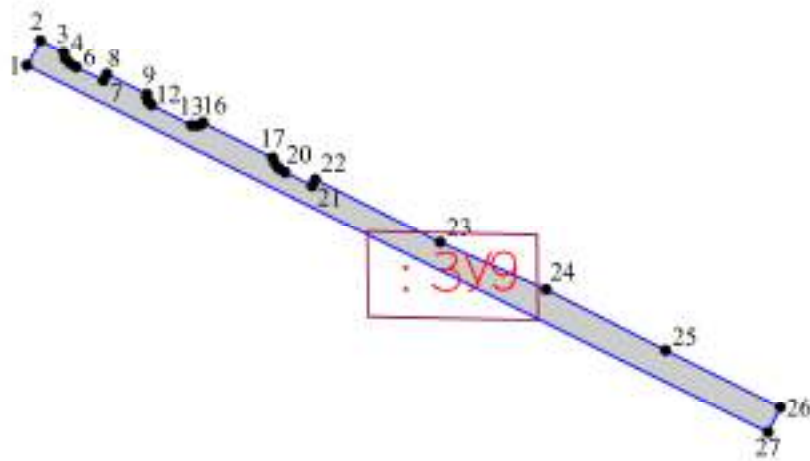
Согласовано

Взам. инв. №

Подпись и дата

Инв. № подл.





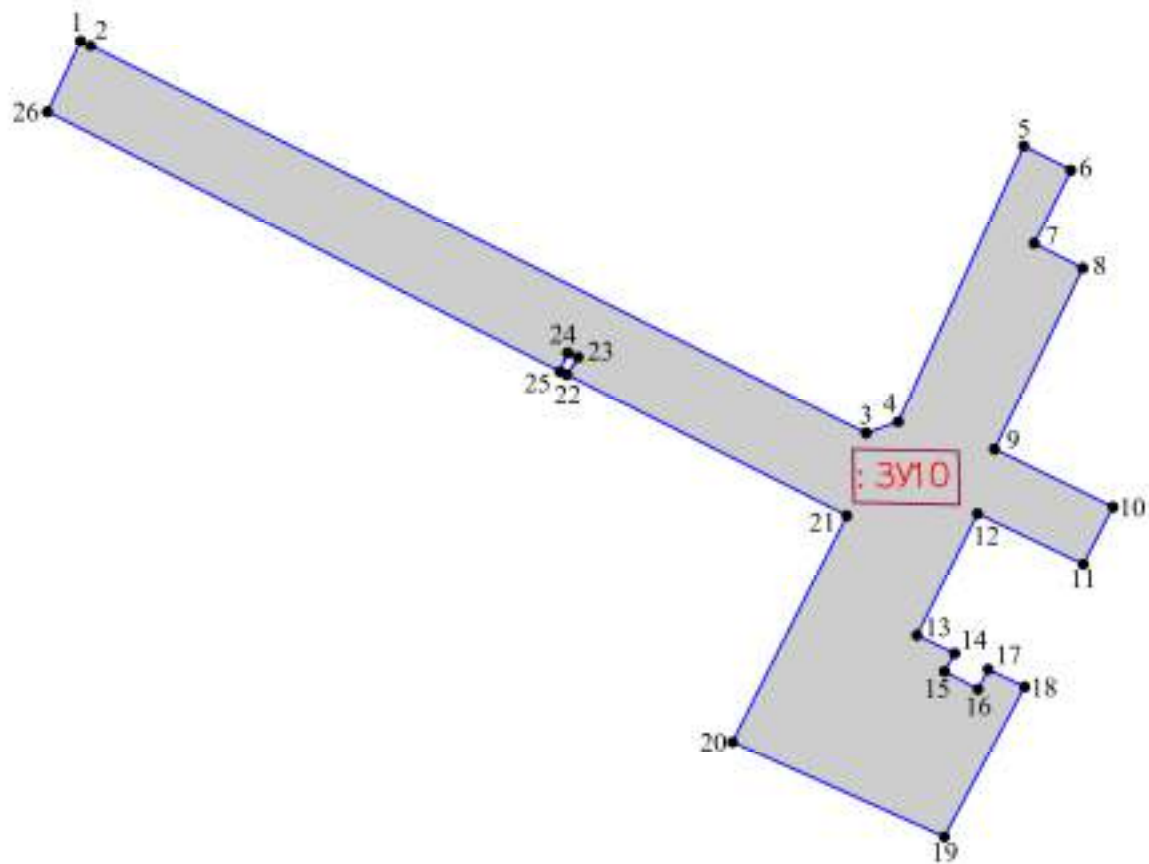
Согласовано				
Взам. инв. №				
Подпись и дата				
Инв. № подл.				

- Условные обозначения
- граница образуемого земельного участка;
  - обозначение образуемого земельного участка;
  - обозначение характерной точки границы образуемого земельного участка;
  - обозначение перераспределяемых земельных участков и их частей





МК № 01/2024-ПМТ.1

Изм.	Кол.уч.	Лист	№ док.	Подпись	Дата
ГИП			Назаров А.В.		
Выполнил			Семенов С.Ю.		

Проект межевания территории	Стадия	Лист	Листов
	П		
Чертеж границ образуемого земельного участка : 3У9 Масштаб 1:1000		ООО "Гео-Сервис"	



Условные обозначения

-  - граница образуемого земельного участка;
-  - обозначение образуемого земельного участка;
-  - обозначение характерной точки границы образуемого земельного участка;
-  - обозначение перераспределяемых земельных участков и их частей

МК № 01/2024- ПМТ.1

Изм.	Кол.уч.	Лист	№ док.	Подп.	Дата

ГИП Назаров А.В.

Выполнил Семенов С.Ю.

Проект межевания территории

Стадия	Лист	Листов
П		

Чертеж границ образуемого земельного участка  
:ЗУ10  
Масштаб 1:500

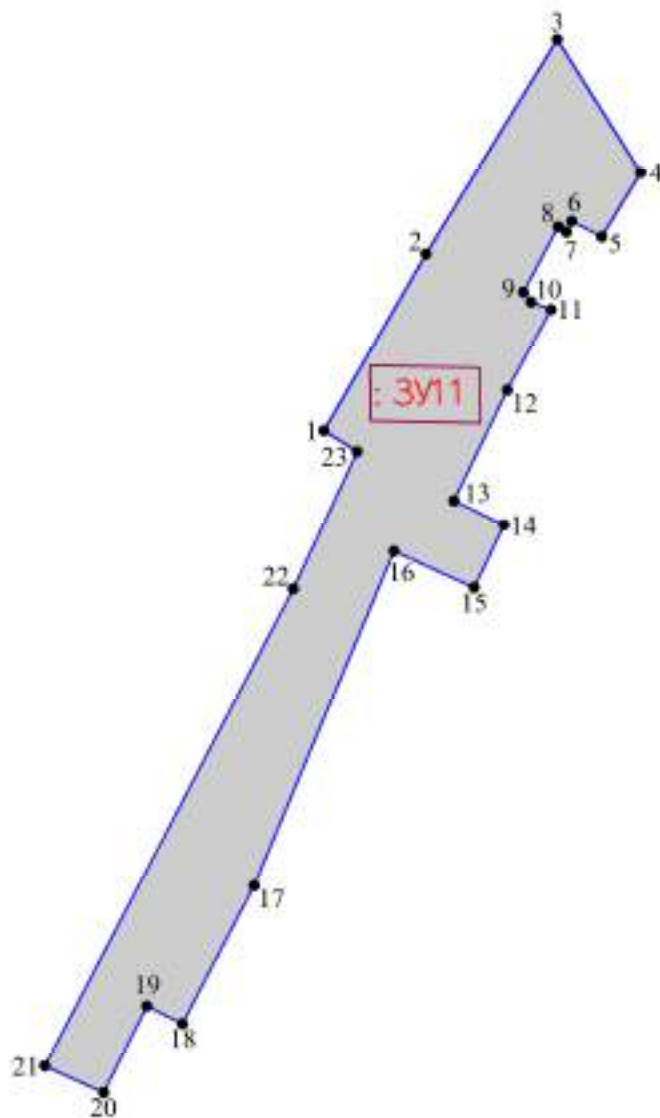
ООО "Гео-Сервис"

Согласовано





Взам. инв. №

Подпись и дата



Инв. № подл.



Условные обозначения

-  - граница образуемого земельного участка;
-  - обозначение образуемого земельного участка;
-  - обозначение характерной точки границы образуемого земельного участка;
-  - обозначение перераспределяемых земельных участков и их частей

МК № 01/2024- ПМТ.1

Изм.	Кол.уч.	Лист	№ док.	Подп.	Дата
					
ГИП		Назаров А.В.			
Выполнил		Семенов С.Ю.			

Проект межевания территории

Стадия	Лист	Листов
П		

Чертеж границ образуемого земельного участка  
:ЗУ11  
Масштаб 1:500

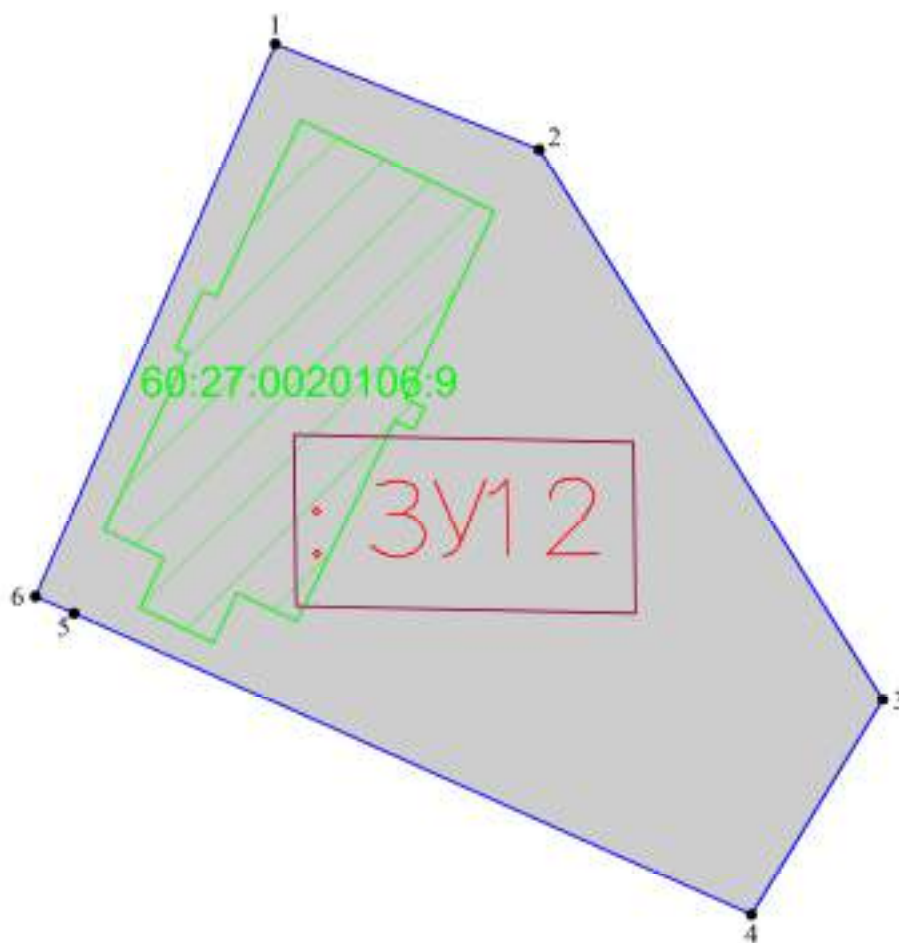
ООО "Гео-Сервис"

Согласовано:

Взаим. инв. №

Подпись и дата:

Инв. № подл.



Согласовано	

Взам. инв. №	

Подпись и дата	

Инв. № подл.	

Условные обозначения

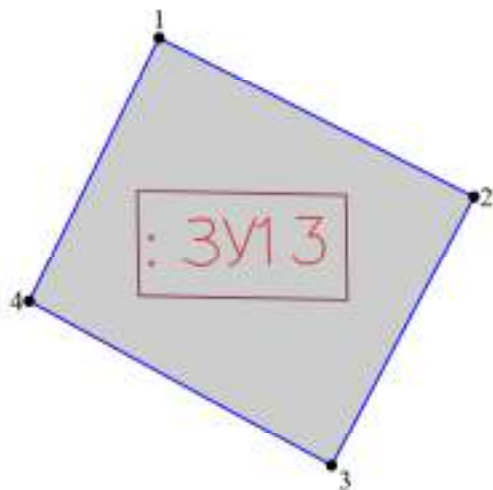
- граница образуемого земельного участка;
- :3У12 - обозначение образуемого земельного участка;
- 1 - обозначение характерной точки границы образуемого земельного участка;
- 60:27:0010333:1 - обозначение перераспределяемых земельных участков и их частей

МК № 01/2024-ПМТ.1





Изм.	Кол.уч.	Лист	№ док.	Подпись	Дата

Проект межевания территории	Стадия	Лист	Листов
	П		
Чертеж границ образуемого земельного участка : 3У12 Масштаб 1:500		ООО "Гео-Сервис"	

Согласовано



Условные обозначения

-  - граница образуемого земельного участка;
-  - обозначение образуемого земельного участка;
-  - обозначение характерной точки границы образуемого земельного участка;
-  - обозначение перераспределяемых земельных участков и их частей

МК № 01/2024-ПМТ.1

Изм.	Кол.уч.	Лист	№ док.	Подп.	Дата

ГИП Назаров А.В.

Выполнил Семенов С.Ю.

Проект межевания территории

Стадия	Лист	Листов
П		

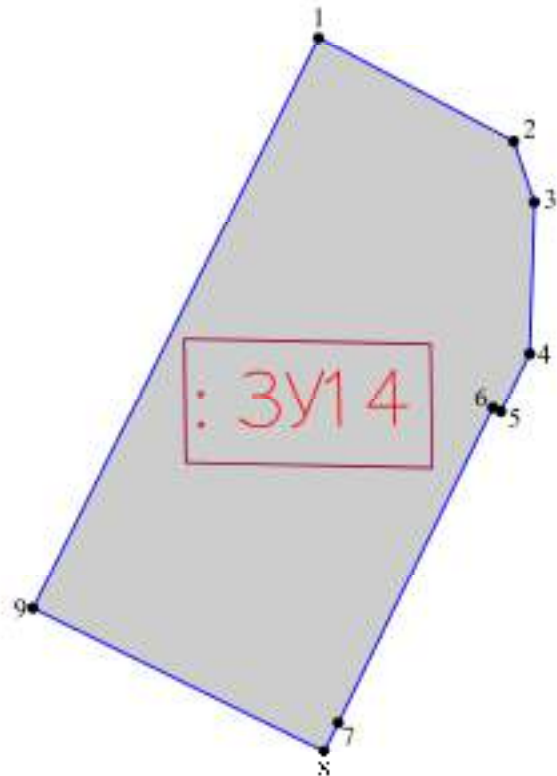
Чертеж границ образуемого земельного участка  
: 3У13  
Масштаб 1:250

ООО "Гео-Сервис"





Взаим. инв. №

Подпись и дата

Инв. № подл.





Условные обозначения

-  - граница образуемого земельного участка;
-  - обозначение образуемого земельного участка;
-  - обозначение характерной точки границы образуемого земельного участка;
-  - обозначение перераспределяемых земельных участков и их частей

Согласовано					
Взам. инв. №					
Подпись и дата					
Инв. № подл.					

МК № 01/2024-ПМТ.1

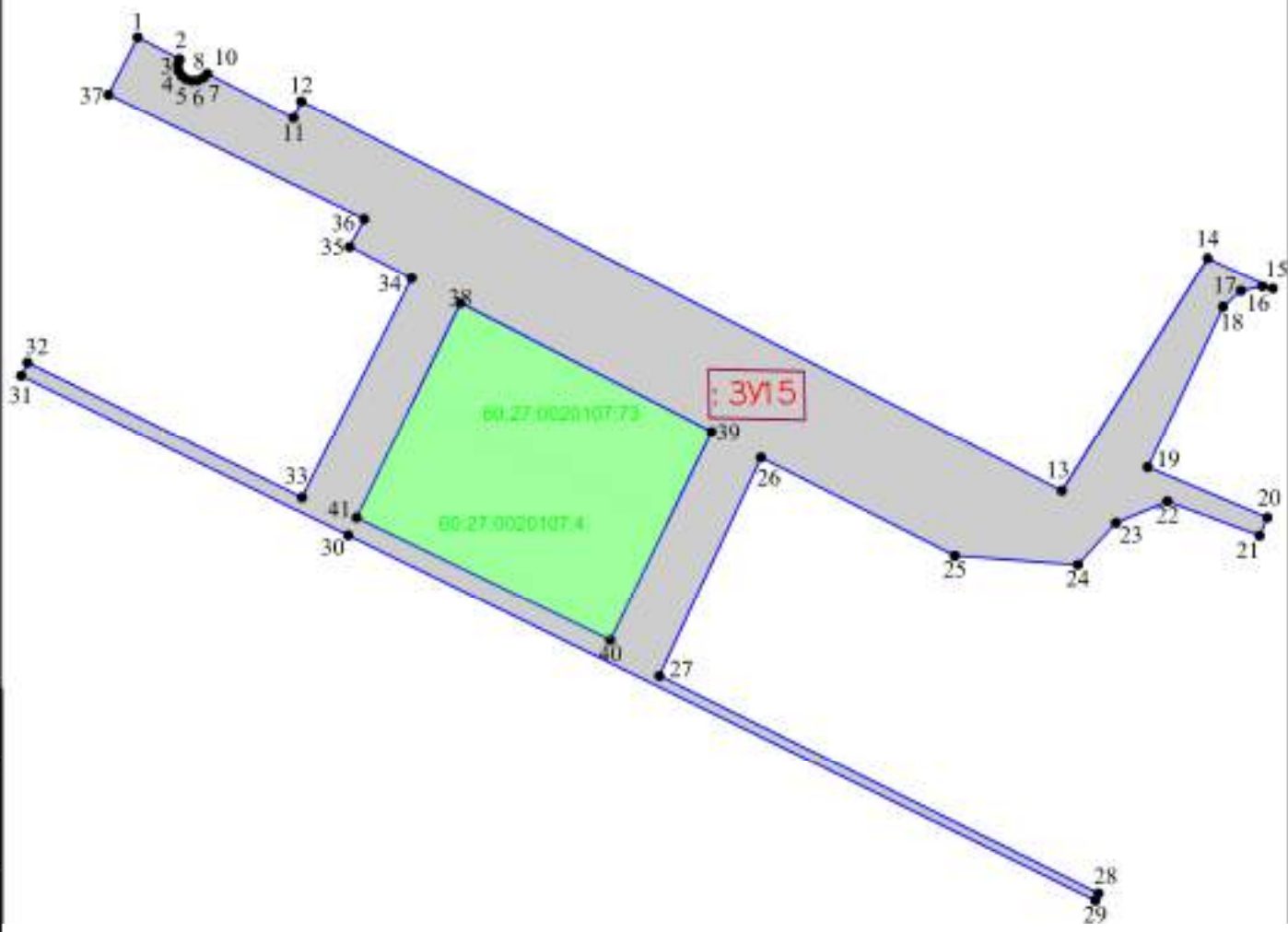
Изм.	Кол.уч.	Лист	№ док.	Подп.	Дата
ГИП			Назаров А.В.		
Выполнил			Семенов С.Ю.		

Проект межевания территории

Стадия	Лист	Листов
П		

Чертеж границ образуемого земельного участка  
: 3У14  
Масштаб 1:500

ООО "Гео-Сервис"



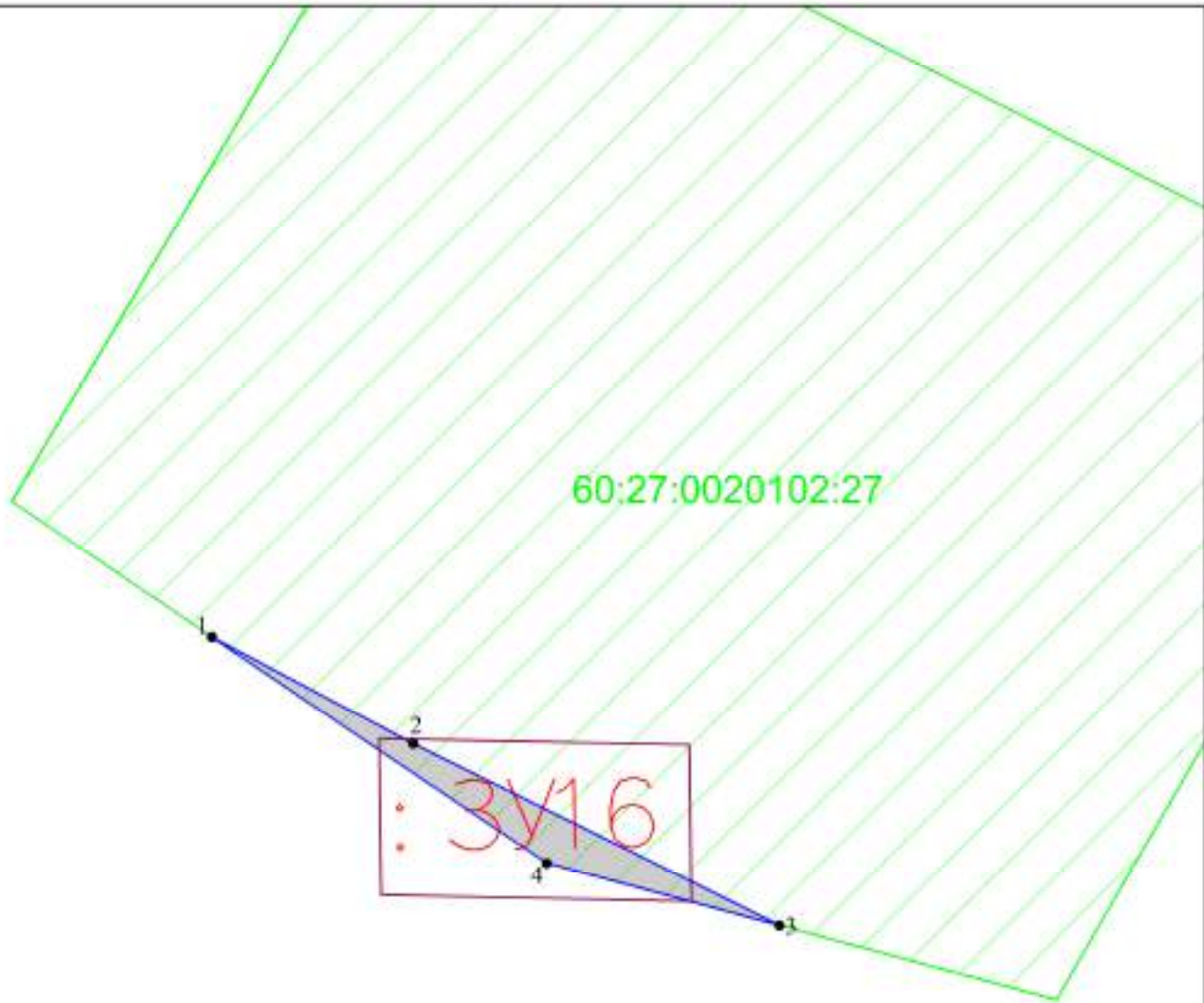
Согласовано	
Взам. инв. №	
Подпись и дата	
Инв. № подл.	

- Условные обозначения
- граница образуемого земельного участка;
  - обозначение образуемого земельного участка;
  - обозначение характерной точки границы образуемого земельного участка;
  - обозначение перераспределяемых земельных участков и их частей

МК № 01/2024–ПМТ.1

Изм.	Кол.уч.	Лист	№ док.	Подп.	Дата
ГИП			Назаров А.В.		
Выполнил			Семенов С.Ю.		

Проект межевания территории	Стадия	Лист	Листов
	П		
Чертеж границ образуемого земельного участка : 3У15 Масштаб 1:1000		ООО "Гео-Сервис"	



Согласовано				
Взам. инв. №				
Лодпись и дата				
Инв. № подл.				

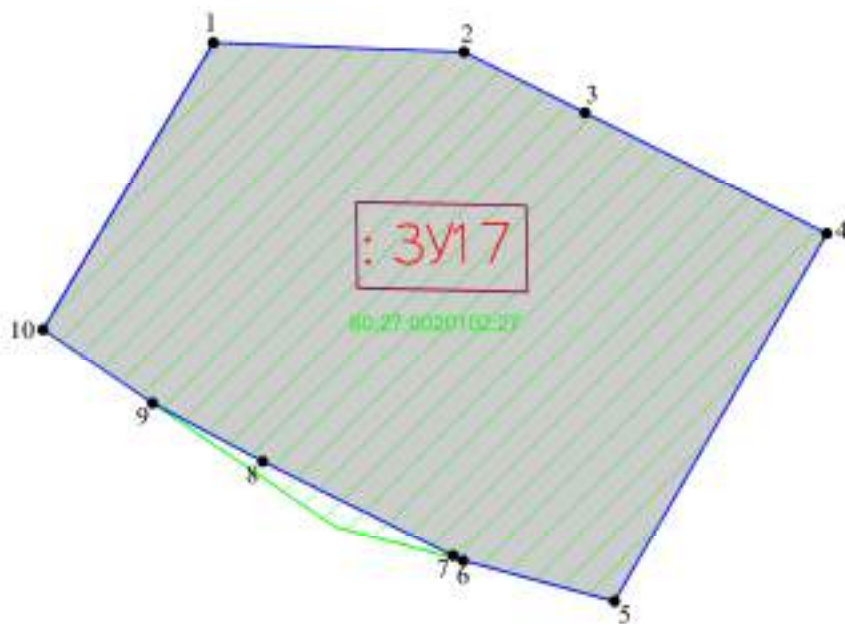
- Условные обозначения
- граница образуемого земельного участка
  - обозначение образуемого земельного участка
  - обозначение характерной точки границы образуемого земельного участка
  - обозначение перераспределяемых земельных участков и их частей

МК № 01/2024-ПМТ.1

Изм.	Кол.уч.	Лист	№ док.	Подп.	Дата
				Назаров А.В.	
				Семенов С.Ю.	

Проект межевания территории	Стадия	Лист	Листов
	П		
Чертеж границ образуемого земельного участка : 3У16 Масштаб 1:500			ООО "Гео-Сервис"





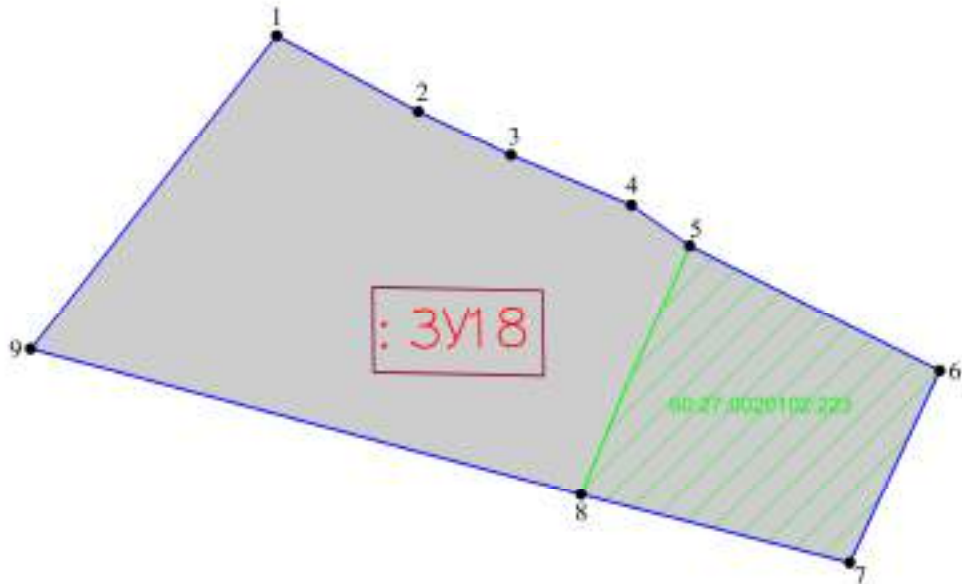
Согласовано					
	Взаим. инв. №				
		Подпись и дата			
	Инв. № подл.				

- Условные обозначения
- граница образуемого земельного участка;
  - обозначение образуемого земельного участка;
  - обозначение характерной точки границы образуемого земельного участка;
  - обозначение перераспределяемых земельных участков и их частей





МК № 01/2024-ПМТ.1

Изм.	Кол.уч.	Лист	№ док.	Подпись	Дата
ГИП			Назаров А.В.		
Выполнил			Семенов С.Ю.		



Проект межевания территории	Стадия	Лист	Листов
	П		
Чертеж границ образуемого земельного участка : 3У17 Масштаб 1:1000		ООО "Гео-Сервис"	



Условные обозначения

-  - граница образуемого земельного участка;
-  - обозначение образуемого земельного участка;
-  - обозначение характерной точки границы образуемого земельного участка;
-  - обозначение перераспределяемых земельных участков и их частей

МК № 01/2024-ПМТ.1

Изм.	Кол.уч.	Лист	№ док.	Подп.	Дата
ГИП		Назаров А.В.			
Выполнил		Семенов С.Ю.			

Проект межевания территории

Стадия	Лист	Листов
П		

Чертеж границ образуемого земельного участка  
: 3У18  
Масштаб 1:1000

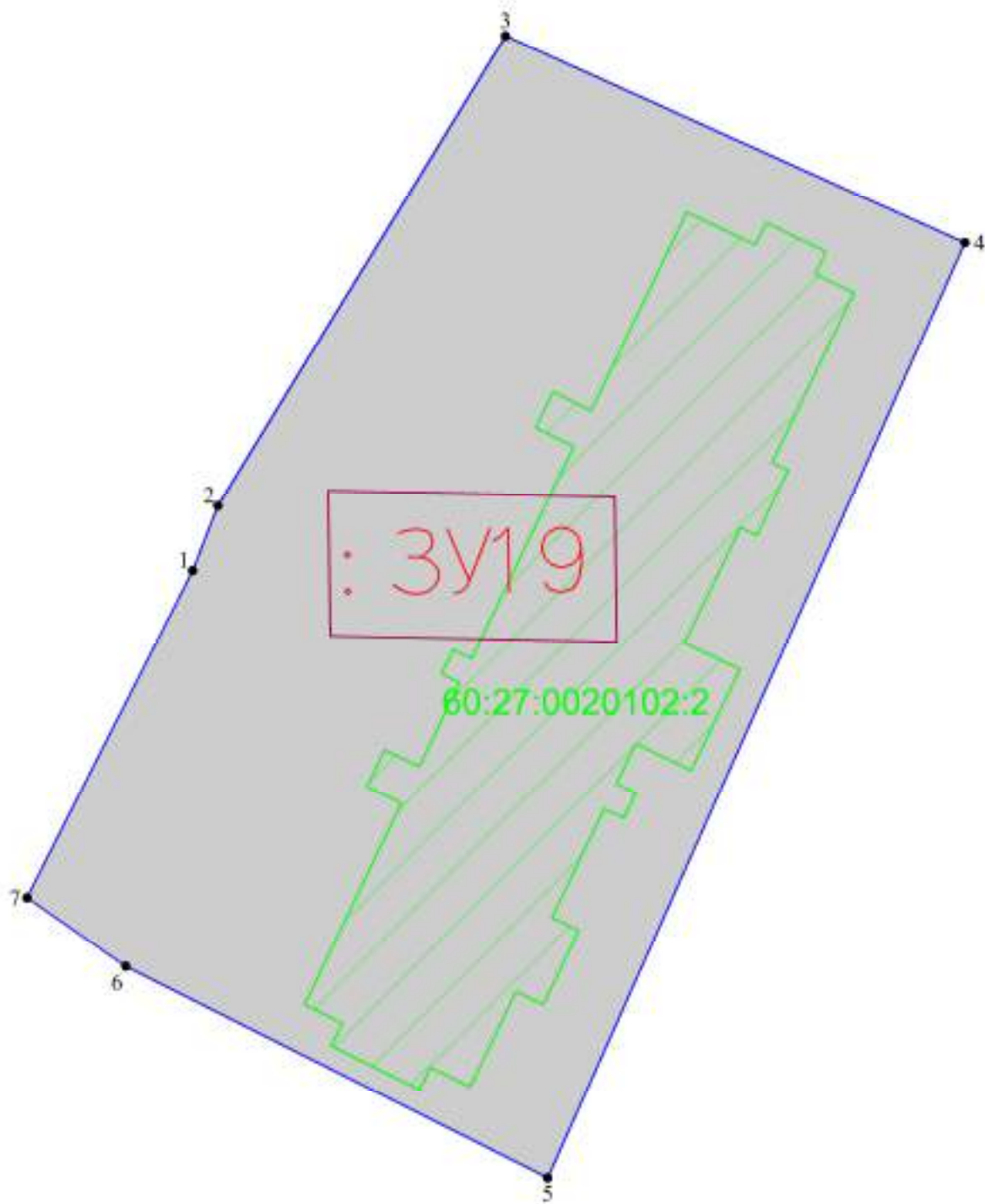
ООО "Гео-Сервис"

Согласовано

Взаим. инв. №

Подпись и дата

Инв. № подл.



Условные обозначения

- граница образуемого земельного участка
- :3У19 - обозначение образуемого земельного участка
- 1 - обозначение характерной точки границы образуемого земельного участка
- 60:27:0010333:2 - обозначение перераспределяемых земельных участков и их частей

МК № 01/2024-ПМТ.1

Изм.	Кол.уч.	Лист	№ док.	Подпись	Дата

ГИП Назаров А.В.

Выполнил Семенов С.Ю.

*(Handwritten signature)*

Проект межевания территории

Стадия	Лист	Листов
П		

Чертеж границ образуемого земельного участка  
: 3У19  
Масштаб 1:500

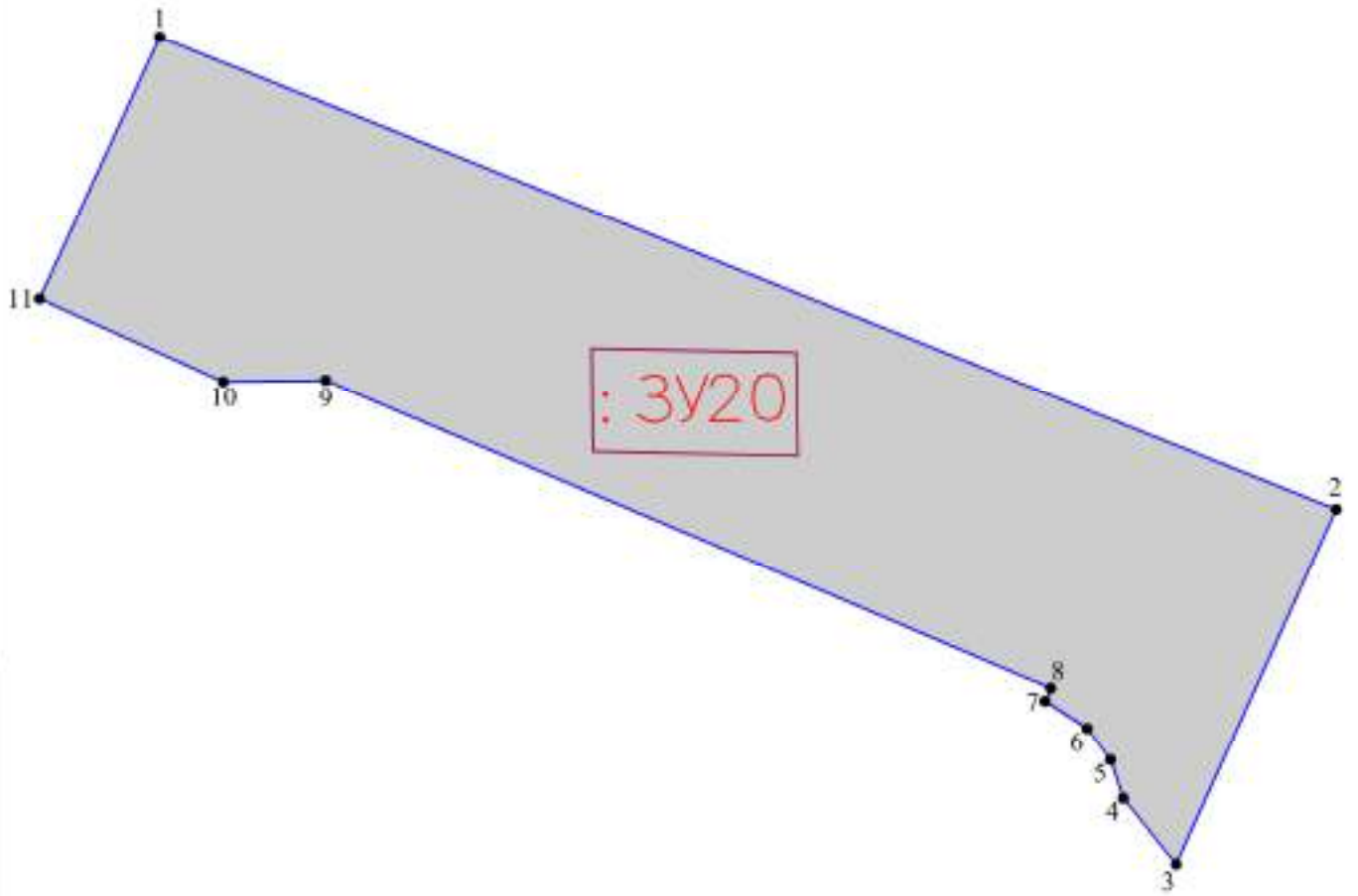
ООО "Гео-Сервис"

Согласовано:

Взаг. инв. №

Подпись и дата

Инв. № подл.



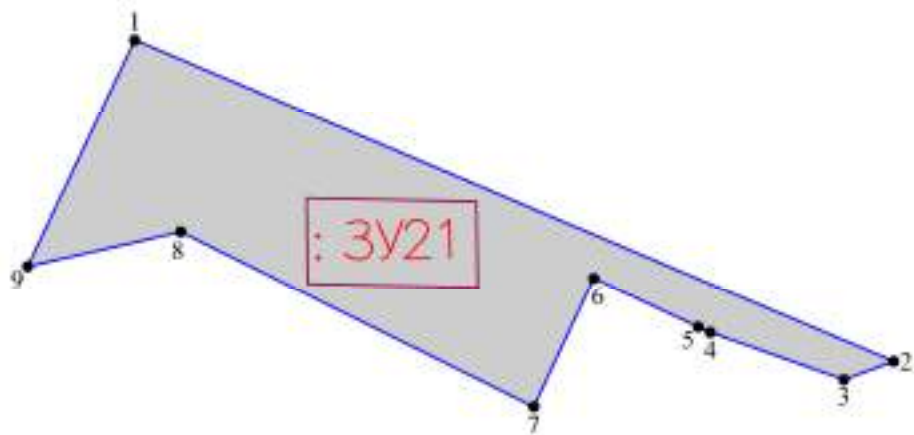
Согласовано	
Взам. инв. №	
Лодпись и дата	
Инв. № подл.	

- Условные обозначения
- граница образуемого земельного участка;
  - обозначение образуемого земельного участка;
  - обозначение характерной точки границы образуемого земельного участка;
  - обозначение перераспределяемых земельных участков и их частей





МК № 01/2024- ПМТ.1

Изм.	Кол.уч.	Лист	№ док.	Подп.	Дата
ГИП			Назаров А.В.		
Выполнил			Семенов С.Ю.		

Проект межевания территории	Стадия	Лист	Листов
	П		
Чертеж границ образуемого земельного участка : 3У20 Масштаб 1:500		ООО "Гео-Сервис"	



Условные обозначения

-  - граница образуемого земельного участка;
-  - обозначение образуемого земельного участка;
-  - обозначение характерной точки границы образуемого земельного участка;
-  - обозначение перераспределяемых земельных участков и их частей

МК № 01/2024- ПМТ.1

Изм.	Кол.уч.	Лист	№ док.	Подп.	Дата

ГИП Назаров А.В.

Выполнил Семенов С.Ю.

Проект межевания территории

Стадия	Лист	Листов
П		

П

Чертеж границ образуемого земельного участка  
: 3У21  
Масштаб 1:1000

ООО "Гео-Сервис"

Согласовано

Взам. инв. №





Подпись и дата

Инв. № подл.



Согласовано



Условные обозначения

-  - граница образуемого земельного участка
-  - обозначение образуемого земельного участка
-  - обозначение характерной точки границы образуемого земельного участка
-  - обозначение перераспределяемых земельных участков и их частей

МК № 01/2024- ПМТ.1

Изм.	Кол.уч.	Лист	№ док.	Подп.	Дата
ГИП			Назаров А.В.		
Выполнил			Семенов С.Ю.		

Проект межевания территории

Стадия	Лист	Листов
П		

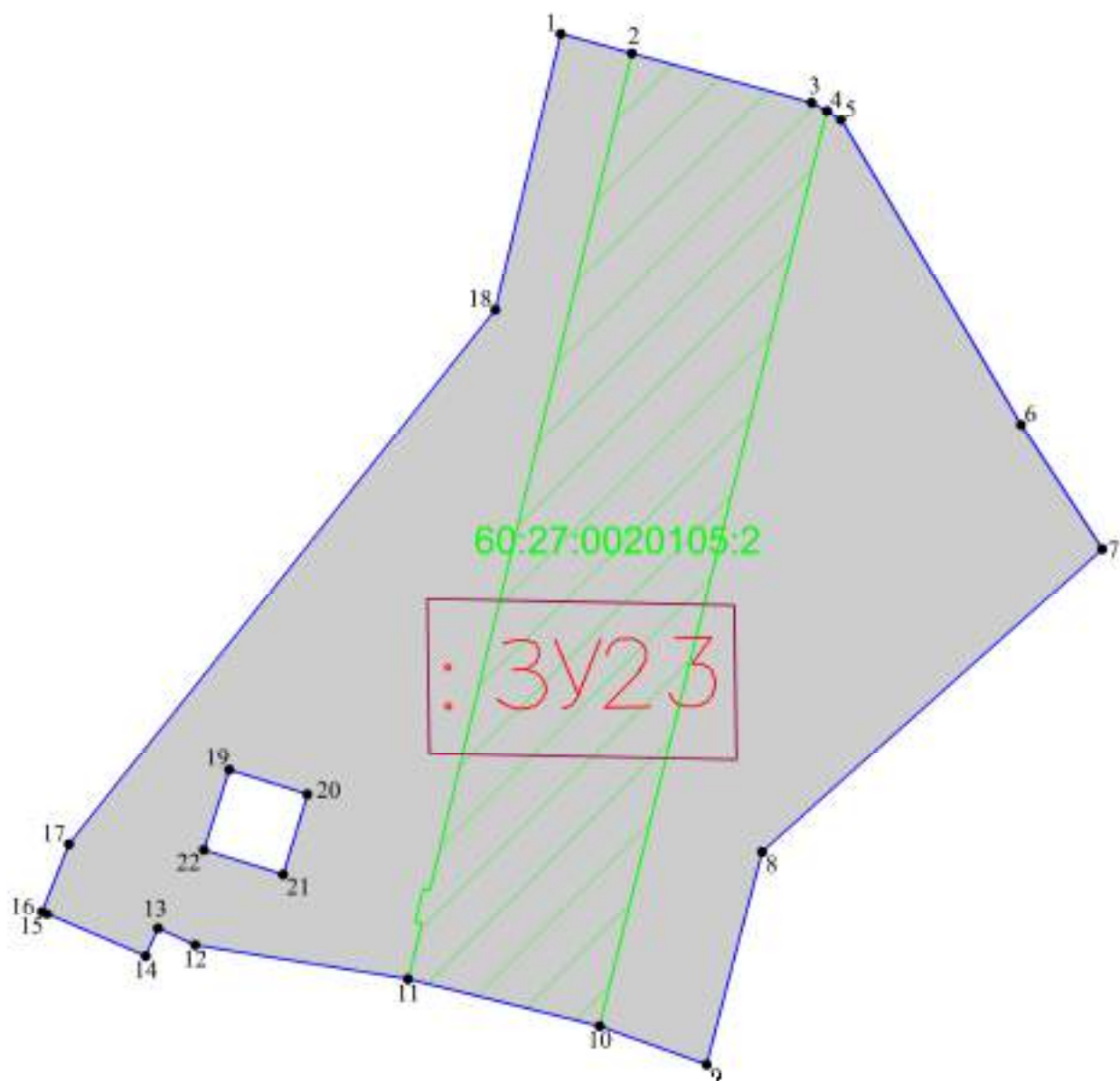
Чертеж границ образуемого земельного участка  
:3У22  
Масштаб 1:250

ООО "Гео-Сервис"

Взаим. инв. №

Подпись и дата

Инв. № подл.



Согласовано	
Взам. инв. №	
Лодпись и дата	
Инв. № подл.	

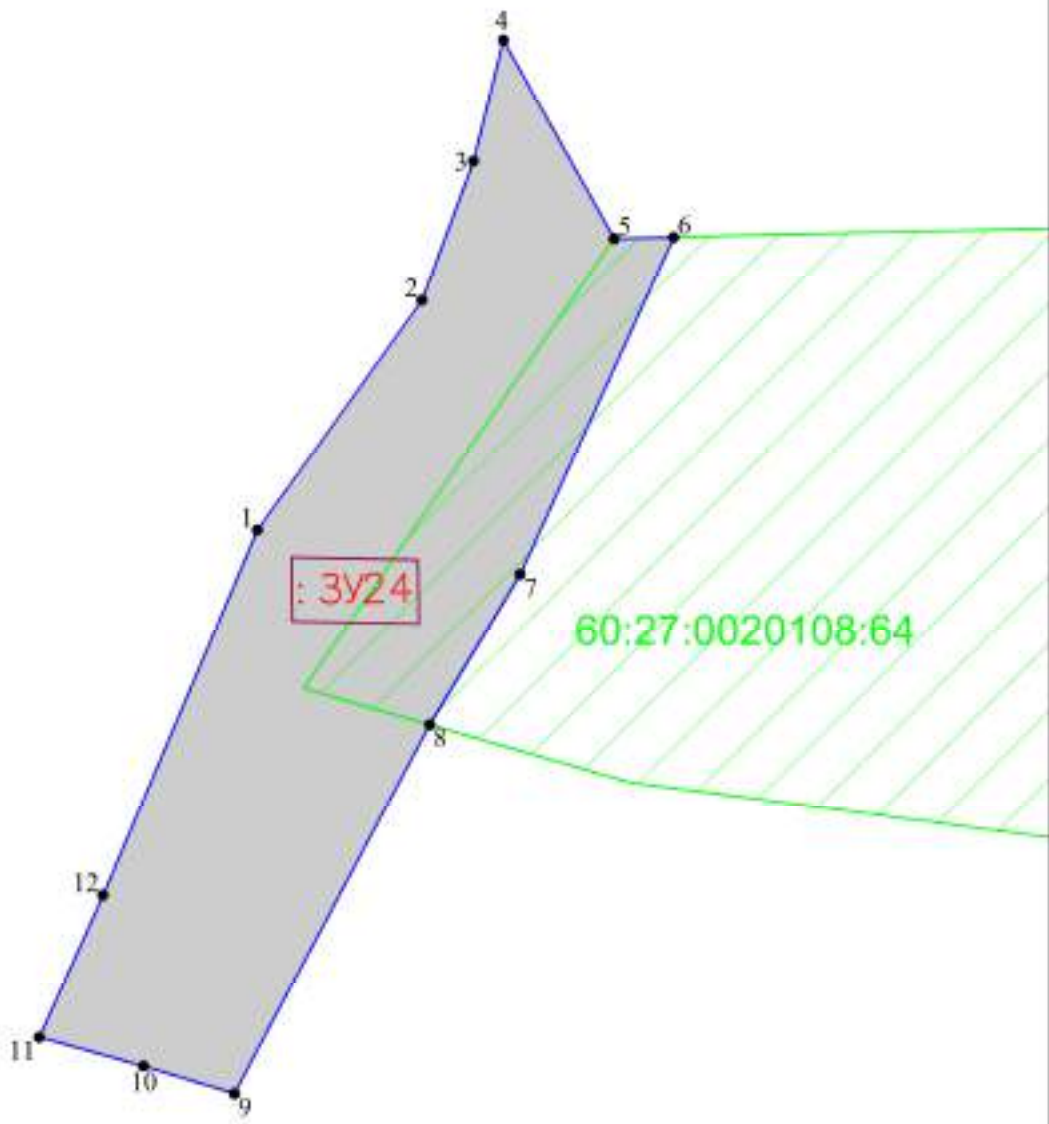
- Условные обозначения
- граница образуемого земельного участка
  - :3У23 - обозначение образуемого земельного участка
  - <sup>1</sup> - обозначение характерной точки границы образуемого земельного участка
  - 60:27:0010333:1 - обозначение перераспределяемых земельных участков и их частей

МК № 01/2024-ПМТ.1

Изм.	Кол. уч.	Лист	№ док.	Подп.	Дата

Проект межевания территории	Стадия	Лист	Листов
	П		
Чертеж границ образуемого земельного участка : 3У23 Масштаб 1:500	ООО "Гео-Сервис"		

Согласовано					
Взам. инв. №					
Лодпись и дата					
Инв. № подл.					



- Условные обозначения
- граница образуемого земельного участка
  - :3У24 - обозначение образуемого земельного участка
  - 1 - обозначение характерной точки границы образуемого земельного участка
  - 60:27:0020108:64 - обозначение перераспределяемых земельных участков и их частей

МК № 01/2024-ПМТ.1





Изм.	Кол.уч.	Лист	№ док.	Подп.	Дата
ГИП			Назаров А.В.		
Выполнил			Семенов С.Ю.		

Проект межевания территории	Стадия	Лист	Листов
	П		
Чертеж границ образуемого земельного участка : 3У24 Масштаб 1:500			ООО "Гео-Сервис"






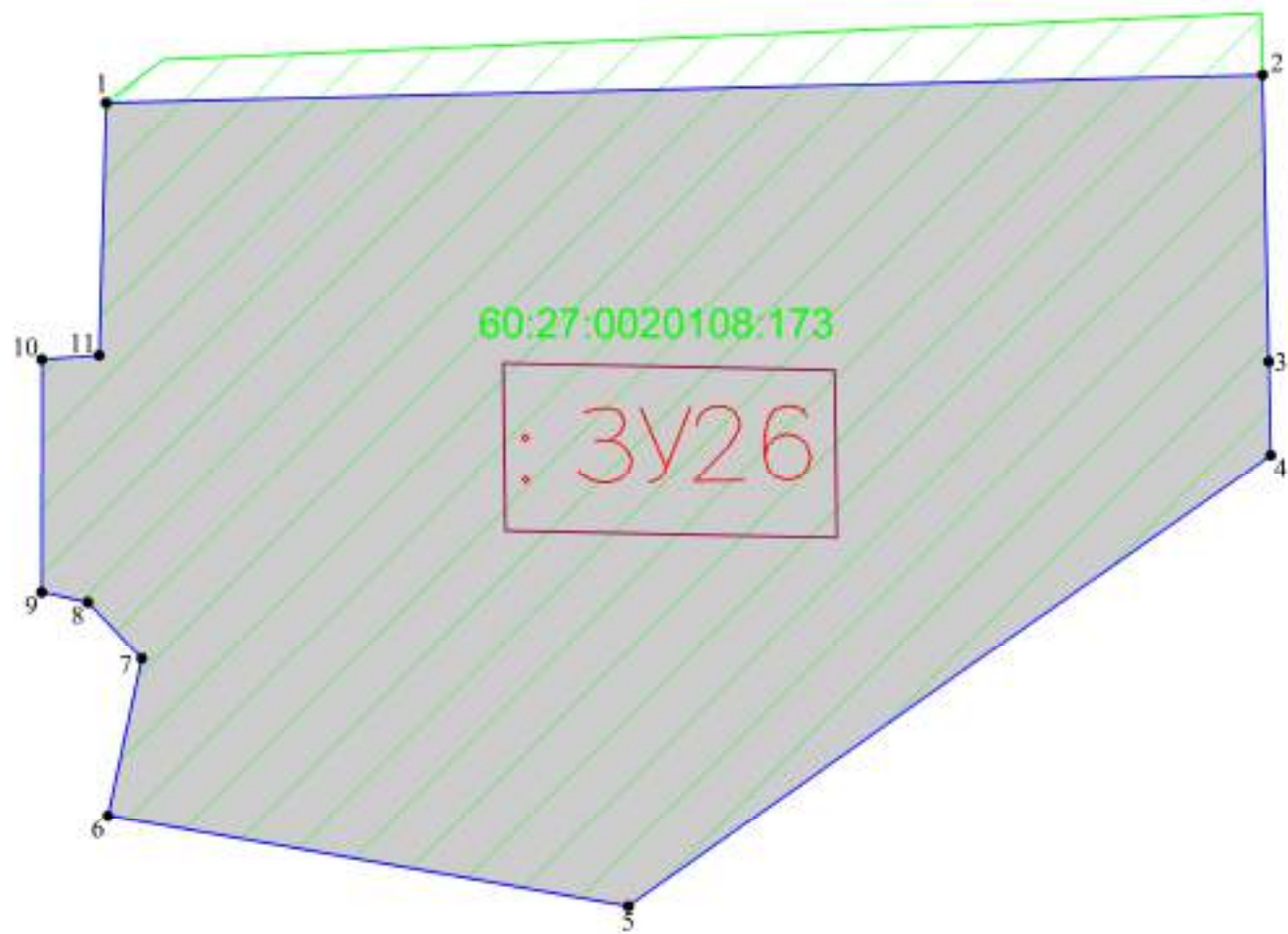
Согласовано					
Взам. инв. №					
Подпись и дата					
Инв. № подл.					

- Условные обозначения
-  - граница образуемого земельного участка;
  -  - обозначение образуемого земельного участка;
  -  - обозначение характерной точки границы образуемого земельного участка;
  -  - обозначение перераспределяемых земельных участков и их частей

МК № 01/2024-ПМТ.1

Изм.	Кол.уч.	Лист	№ док.	Подп.	Дата

Выполнил	Семенов С.Ю.		Проект межевания территории	Стадия	Лист	Листов
				П		
Чертеж границ образуемого земельного участка : 3У25 Масштаб 1:1000				ООО "Гео-Сервис"		



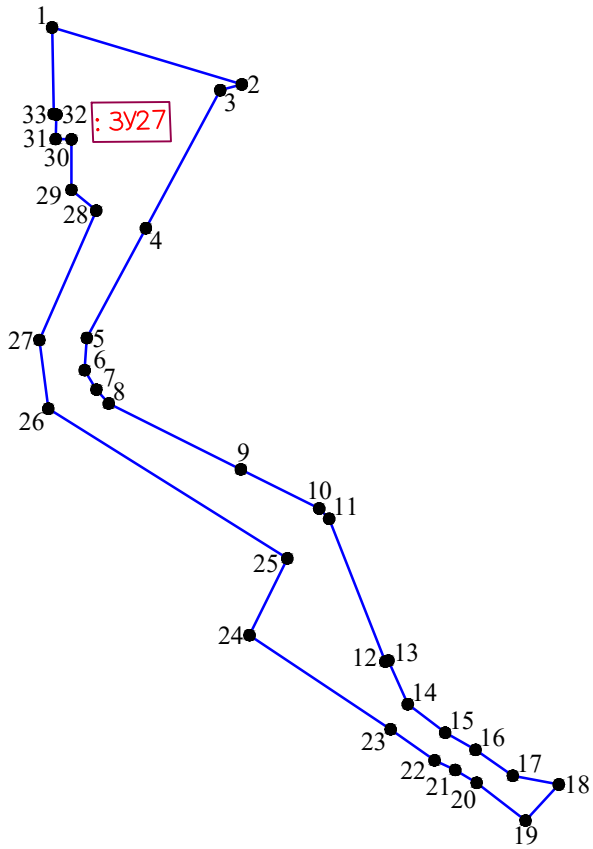
Согласовано	
Взам. инв. №	
Подпись и дата	
Инв. № подл.	

- Условные обозначения
- граница образуемого земельного участка
  - :3У26 - обозначение образуемого земельного участка
  - 1 - обозначение характерной точки границы образуемого земельного участка
  - 60:27:0020108:173 - обозначение перераспределяемых земельных участков и их частей

МК № 01/2024-ПМТ.1

Изм.	Кол.уч.	Лист	№ док.	Подп.	Дата

Выполнил	Семенов С.Ю.	Проект межевания территории	Стадия	Лист	Листов
			П		
Чертеж границ образуемого земельного участка : 3У26 Масштаб 1:500			ООО "Гео-Сервис"		




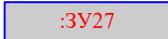

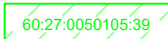
Согласовано:

Взам. инв. №



Подпись и дата

Инв. № подл.

Условные обозначения

-  — граница образуемого земельного участка;
-  — обозначение образуемого земельного участка;
-  — обозначение характерной точки границы образуемого земельного участка;
-  — обозначение перераспределяемых земельных участков и их частей

МК № 01/2024 – ПМТ.1

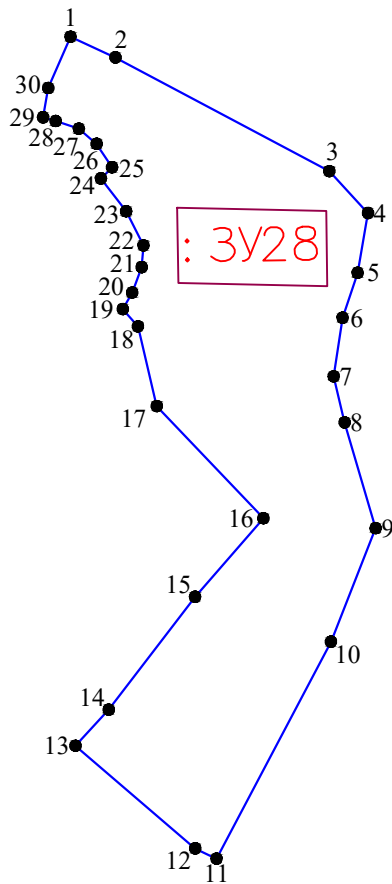
Изм.	Кол.уч.	Лист	№ док.	Подп.	Дата
					
ГИП		Назаров А.В.			
Выполнил		Семенов С.Ю.			

Проект межевания территории

Стадия	Лист	Листов
П		

Чертеж границ образуемого земельного участка  
:3У27  
Масштаб 1:1000

ООО "Гео-Сервис"







Согласовано:

Взам. инв. №



Подпись и дата

Инв. № подл.

Условные обозначения

-  — граница образуемого земельного участка;
-  — обозначение образуемого земельного участка;
-  — обозначение характерной точки границы образуемого земельного участка;
-  — обозначение перераспределяемых земельных участков и их частей

МК № 01/2024–ПМТ.1

Изм.	Кол.уч.	Лист	№ док.	Подпись	Дата
					
ГИП		Назаров А.В.			
Выполнил		Семенов С.Ю.			

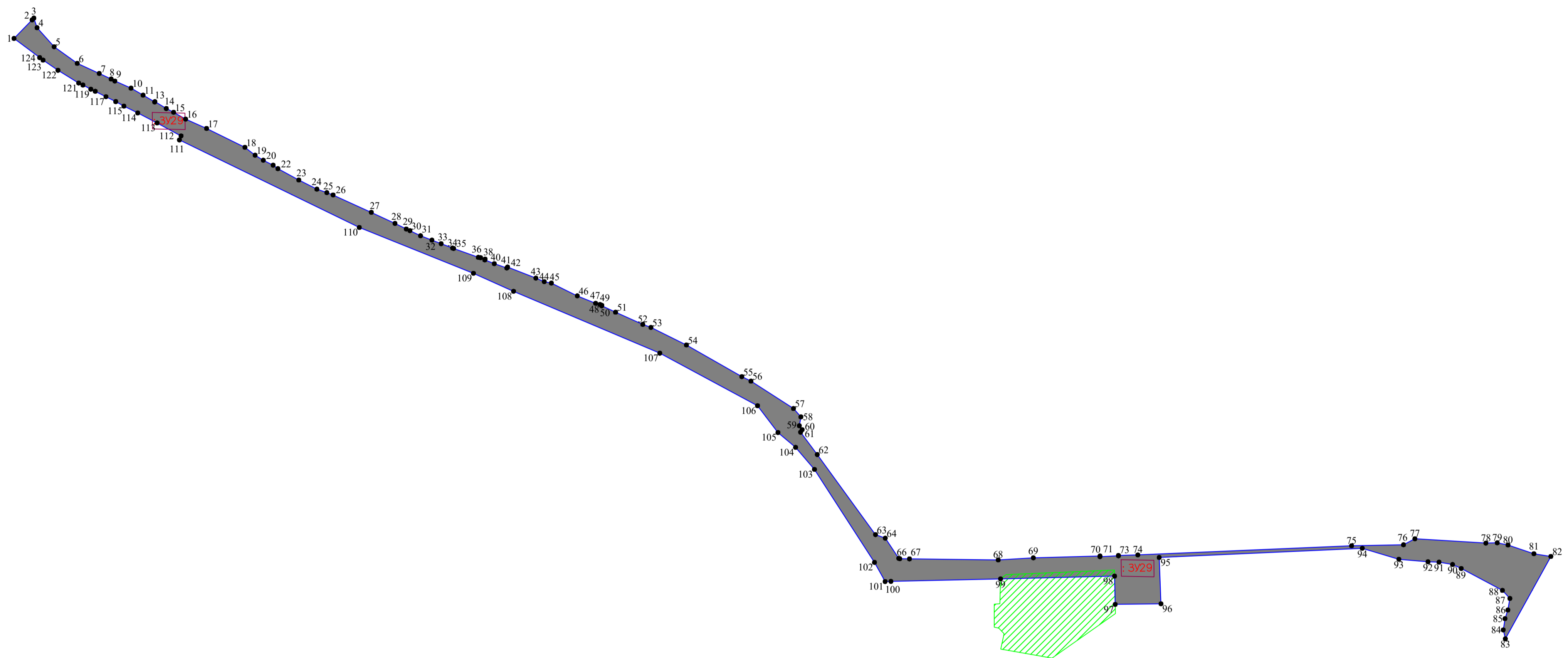
Изм.	Кол.уч.	Лист	№ док.	Подпись	Дата

Проект межевания территории

Стадия	Лист	Листов
П		

Чертеж границ образуемого земельного участка  
:ЗУ28  
Масштаб 1:1000

ООО "Гео-Сервис"



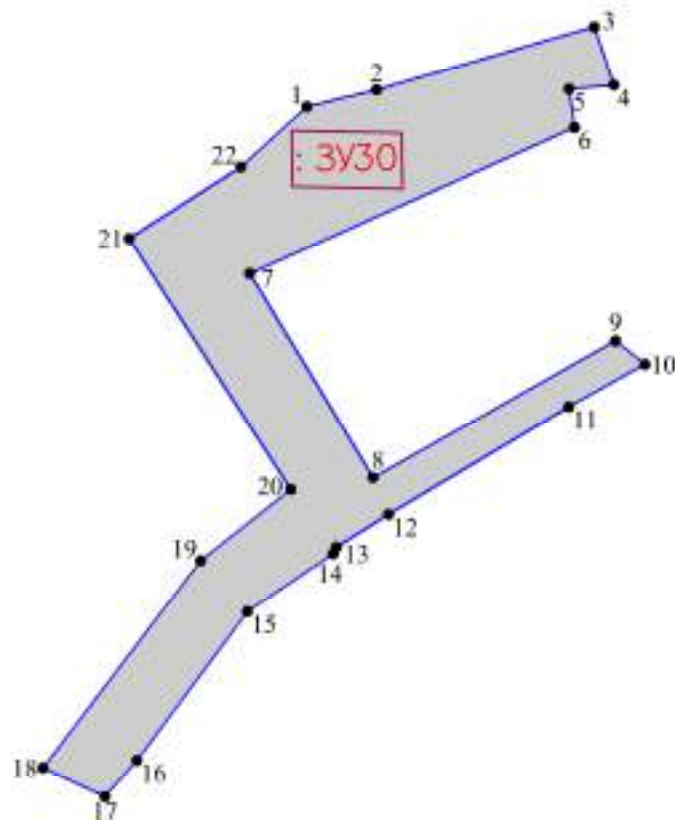
Условные обозначения

- граница образуемого земельного участка;
- 3/29 - обозначение образуемого земельного участка;
- обозначение характерной точки границы образуемого земельного участка;
- 60/27 00/00335 - обозначение перераспределяемых земельных участков и их частей

МК № 01/2024-ПМТ.1					
Изм.	Кол.уч.	Лист	№ док.	Подп.	Дата
				<i>С.Ю.</i>	
Выполнил	Семенов С.Ю.				
Проект межевания территории			Страница	Лист	Листов
			п		
Чертеж границ образуемого земельного участка : 3/29 Масштаб 1:2000			ООО "Гео-Сервис"		

Составлены	
Лист № 001	
Листов в плане	
Лист № 001	

Согласовано	
Взам. инв. №	
Подпись и дата	
Инв. № подл.	



- Условные обозначения
- граница образуемого земельного участка
  - : 3У30 - обозначение образуемого земельного участка
  - <sup>1</sup> - обозначение характерной точки границы образуемого земельного участка
  - 40:27:0010333:1 - обозначение перераспределяемых земельных участков и их частей

МК № 01/2024-ПМТ.1

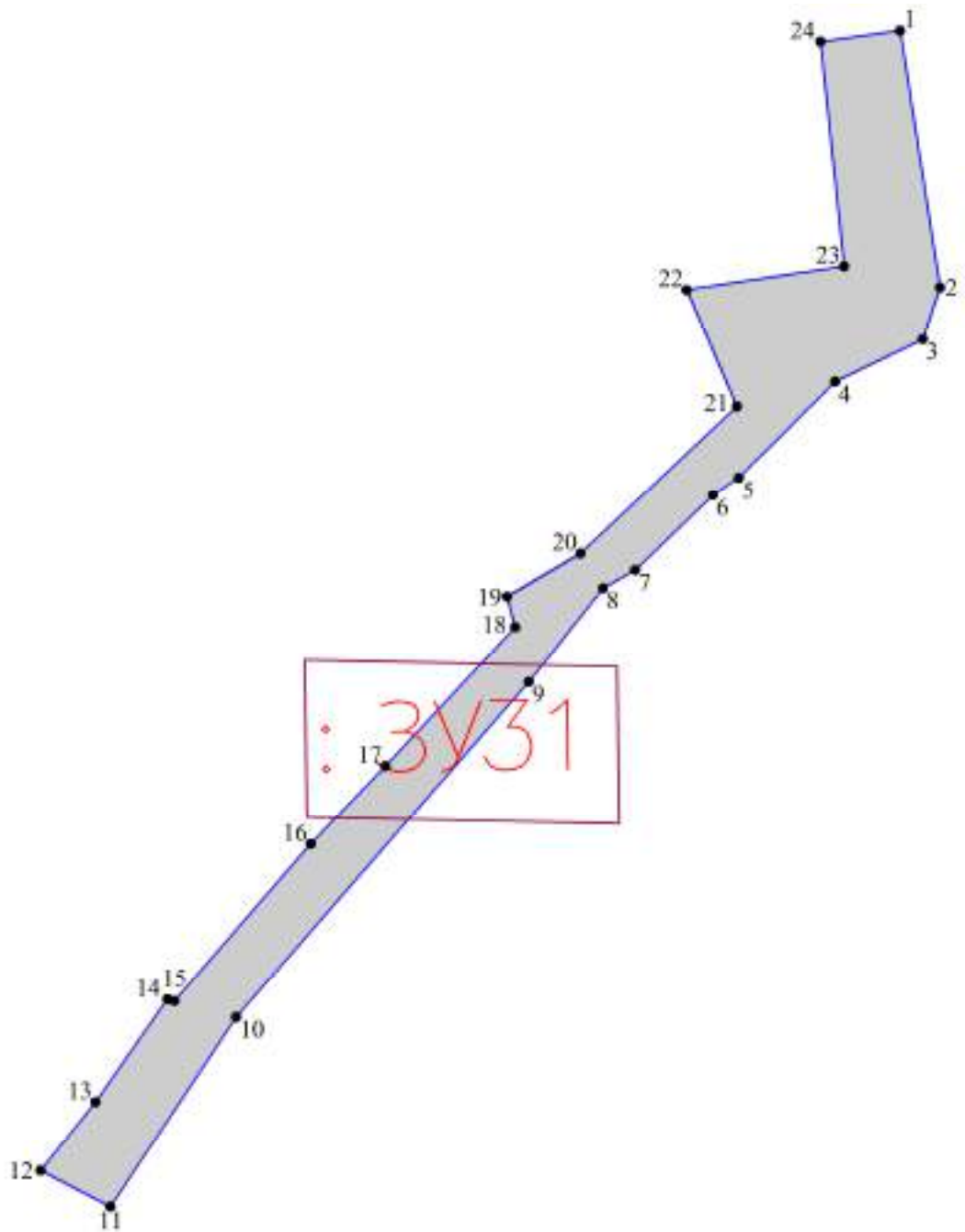
Изм.	Кол.уч.	Лист	№ док.	Подп.	Дата
ГИП		Назаров А.В.			
Выполнил		Семенов С.Ю.			

Проект межевания территории





Стадия	Лист	Листов
П		

Чертеж границ образуемого земельного участка  
: 3У30  
Масштаб 1:1000

ООО "Гео-Сервис"



Условные обозначения

-  - граница образуемого земельного участка
-  - обозначение образуемого земельного участка
-  - обозначение характерной точки границы образуемого земельного участка
-  - обозначение перераспределяемых земельных участков и их частей

Согласовано:	
Взам. инв. №	
Подпись и дата:	
Инв. № подл.	

МК № 01/2024-ПМТ.1

Изм.	Кол.уч.	Лист	№ док.	Подп.	Дата

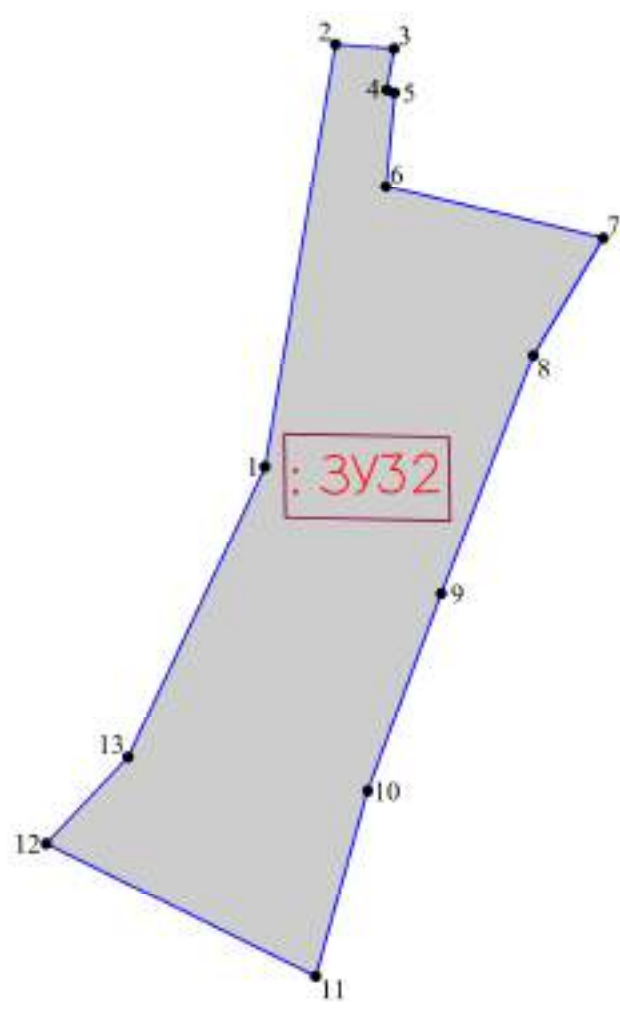
Проект межевания территории

Стадия	Лист	Листов
П		

Чертеж границ образуемого земельного участка  
: 3У31  
Масштаб 1:500

ООО "Гео-Сервис"

Содержание					
Взам. инв. №					
Листы и дата					
Инв. № подл.					



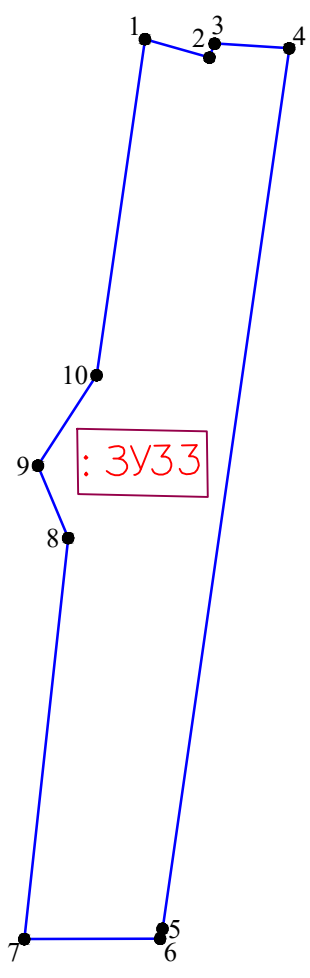
- Условные обозначения
- граница образуемого земельного участка;
  - обозначение образуемого земельного участка;
  - обозначение характерной точки границы образуемого земельного участка;
  - обозначение перераспределяемых земельных участков и их частей

МК № 01/2024-ПМТ.1

Изм.	Кол.уч.	Лист	№ док.	Подп.	Дата
ГИП			Назаров А.В.		
Выполнил			Семенов С.Ю.		

Проект межевания территории	Стадия	Лист	Листов
	П		
Чертеж границ образуемого земельного участка : 3У32 Масштаб 1:500			ООО "Гео-Сервис"






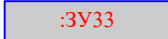

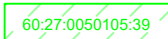
Согласовано:


Взам. инв. №

Подпись и дата

Инв. № подл.

Условные обозначения

-  — граница образуемого земельного участка;
-  — обозначение образуемого земельного участка;
-  — обозначение характерной точки границы образуемого земельного участка;
-  — обозначение перераспределяемых земельных участков и их частей

МК № 01/2024–ПМТ.1

Изм.	Кол.уч.	Лист	№ док.	Подп.	Дата

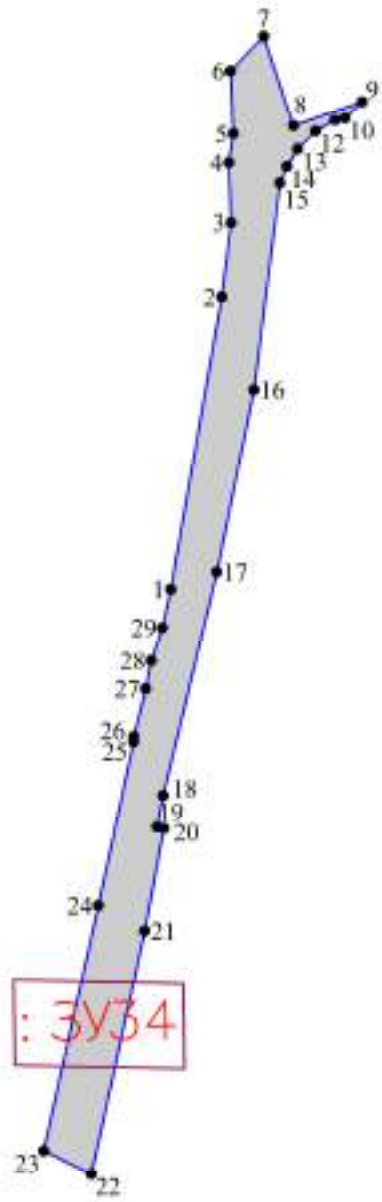
Проект межевания территории

Стадия	Лист	Листов
П		

Чертеж границ образуемого земельного участка  
:ЗУ33  
Масштаб 1:250

ООО "Гео-Сервис"

Согласовано:	
Взам. инв. №	
Листы и дата	
Инв. № подл.	

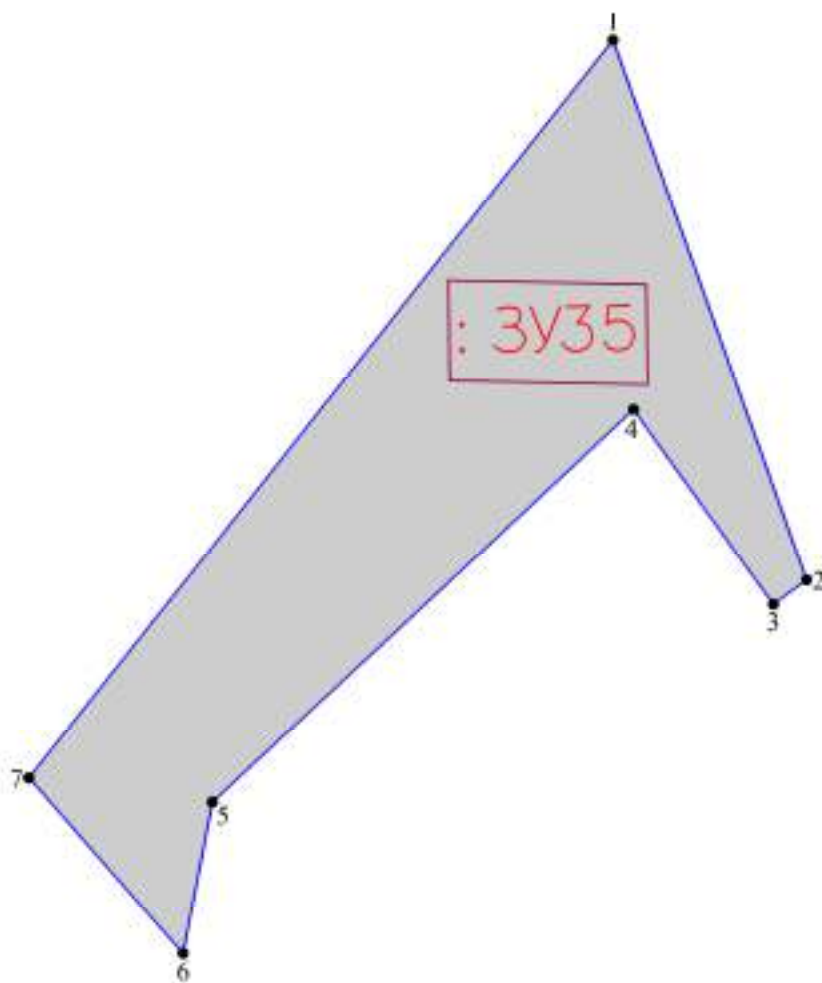


- Условные обозначения
- граница образуемого земельного участка
  - :3У34 - обозначение образуемого земельного участка
  - 1 - обозначение характерной точки границы образуемого земельного участка
  - 40:27:0010333:1 - обозначение перераспределяемых земельных участков и их частей

МК № 01/2024– ПМТ.1

Изм.	Кол.уч.	Лист	№ док.	Подп.	Дата
ГИП			Назаров А.В.		
Выполнил			Семенов С.Ю.		

Проект межевания территории	Стадия	Лист	Листов
	П		
Чертеж границ образуемого земельного участка : 3У34 Масштаб 1:1000			ООО "Гео-Сервис"



Согласовано	

Взаим. инв. №	

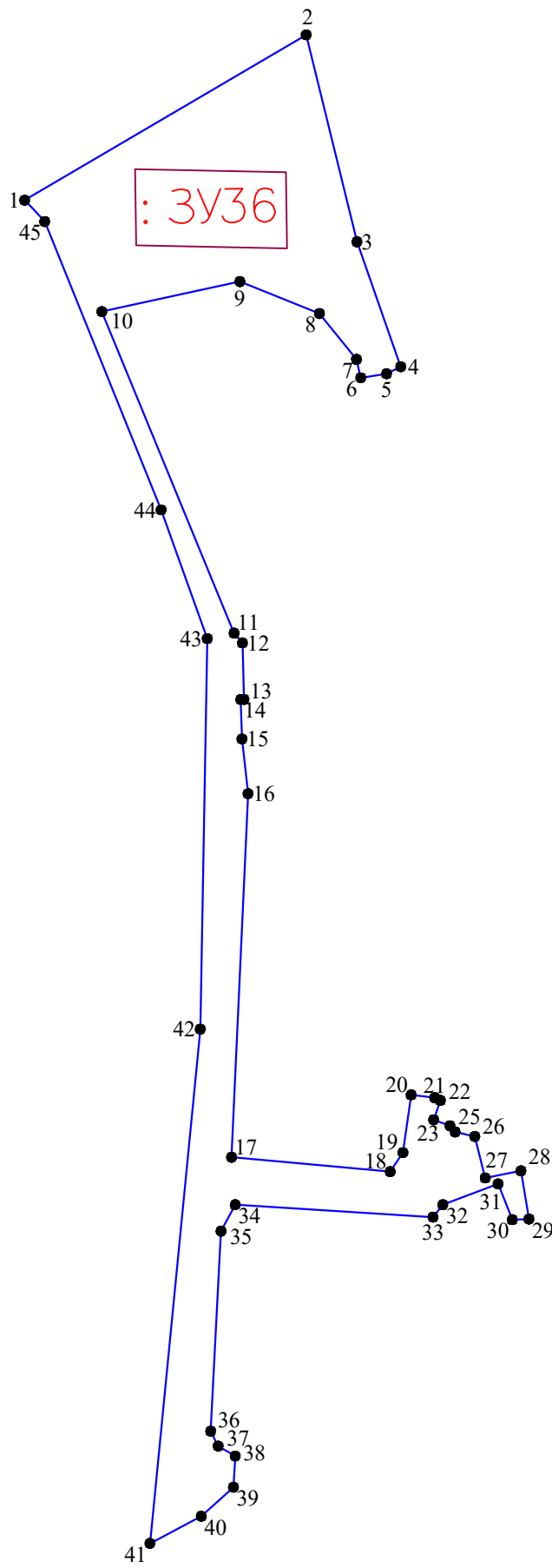
Подпись и дата	

Условные обозначения

- граница образуемого земельного участка
- обозначение образуемого земельного участка
- обозначение характерной точки границы образуемого земельного участка
- обозначение перераспределяемых земельных участков и их частей

МК № 01/2024- ПМТ.1

Изм.	Кол.уч.	Лист	№ док.	Подп.	Дата	Стадия	Лист	Листов
						П		
Проект межевания территории								
Чертеж границ образуемого земельного участка : 3У35 Масштаб 1:250						ООО "Гео-Сервис"		

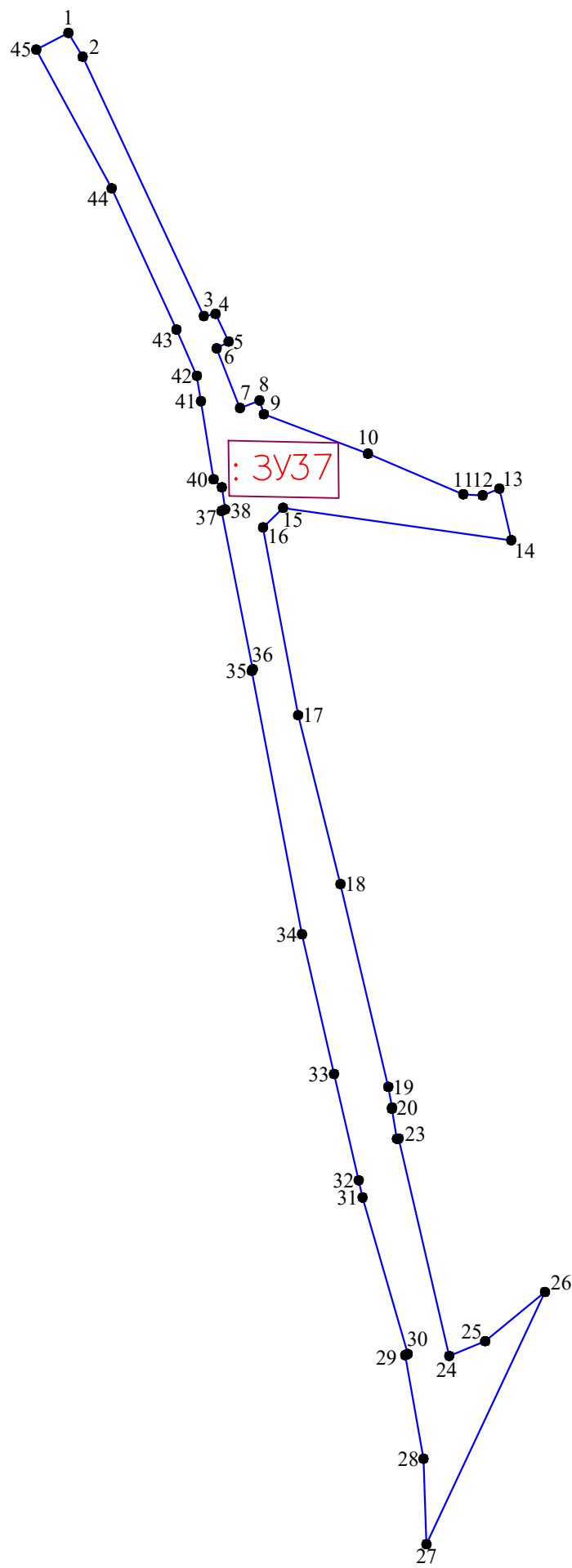


Согласовано:	
Взам. инв. №	
Подпись и дата	
Инв. № подл.	

Условные обозначения

- граница образуемого земельного участка;
- обозначение образуемого земельного участка;
- обозначение характерной точки границы образуемого земельного участка;
- обозначение перераспределяемых земельных участков и их частей


					МК № 01/2024 – ПМТ.1				
Изм.	Кол.уч.	Лист	№ док.	Подп.	Дата				
Выполнил	Семенов С.Ю.					Проект межевания территории	Стадия	Лист	Листов
							П		
						Чертеж границ образуемого земельного участка : ЗУ36 Масштаб 1:1000	ООО "Гео-Сервис"		



Согласовано:	
Взам. инв. №	
Подпись и дата	
Инв. № подл.	

- Условные обозначения
- граница образуемого земельного участка;
  - :3У37 – обозначение образуемого земельного участка;
  - <sup>1</sup> – обозначение характерной точки границы образуемого земельного участка;
  - 60:27:0010313:535 – обозначение перераспределяемых земельных участков и их частей

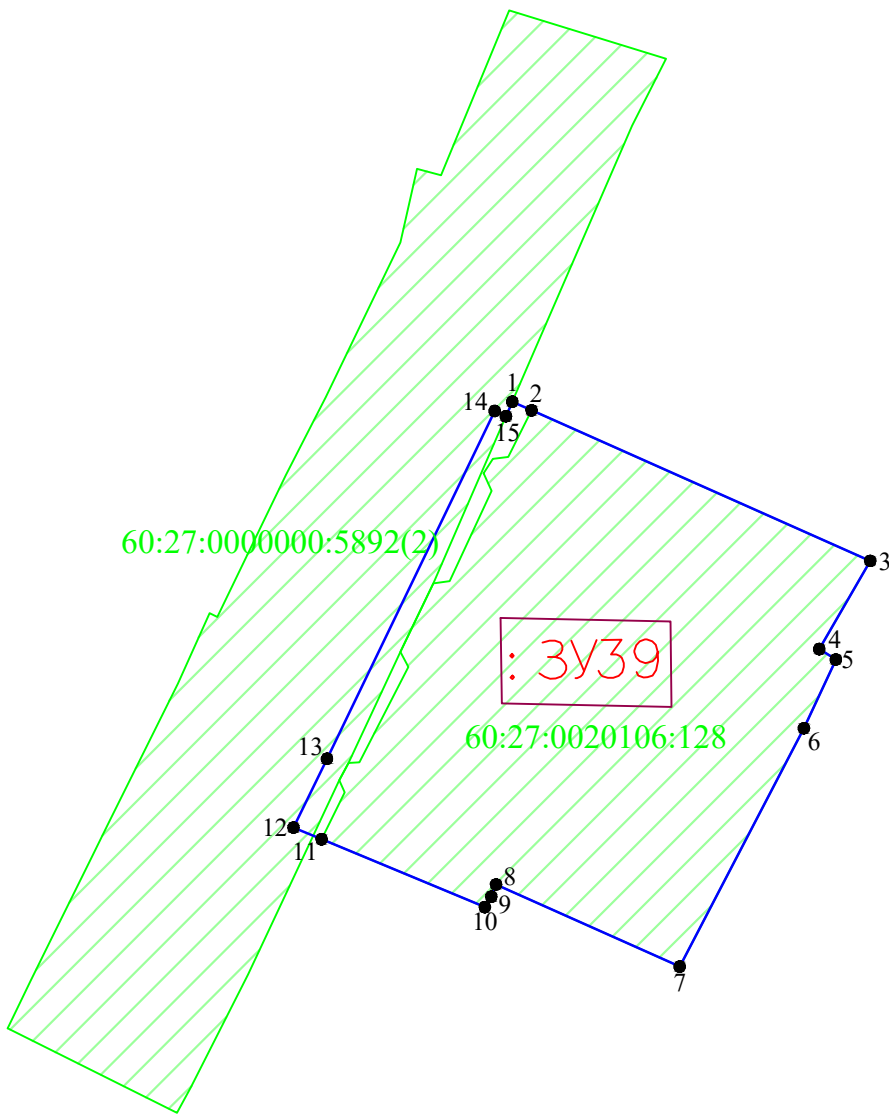
					МК № 01/2024 – ПМТ.1				
Изм.	Кол.уч.	Лист	№ док.	Подп.	Дата				
				<i>А.В. Назаров</i>					
Выполнил	Семенов С.Ю.		<i>С.Ю. Семенов</i>			Проект межевания территории	Стадия	Лист	Листов
							П		
						Чертеж границ образуемого земельного участка : 3У37 Масштаб 1:1000	ООО "Гео-Сервис"		



- Условные обозначения
- граница образуемого земельного участка;
  - обозначение образуемого земельного участка;
  - - обозначение характерной точки границы образуемого земельного участка;
  - 602750103353 - обозначение перераспределяемых земельных участков и их частей

				МК № 01/2024-ПМТ.1			
				Услуги по территориальному планированию и планировке территории (разработка проекта межевания территории в границах улицы Кузнечная, Октябрьский проспект, Вокзальная, берег реки Пискава в городе Пискава)			
Изм.	Кол.уч.	Лист	№ док.	Подп.	Дата		
				Назаров А.В.			
Выполнил	Семенов С.Ю.		[Подпись]				
Проект межевания территории						Страница	Лист
						п	
Чертеж границ образуемого земельного участка : ЗУ38 Масштаб 1:2000						ООО "Гео-Сервис"	

Составление	
Получен и дата	
Лист № подл.	
Листов №	
Листов №	



Согласовано:

Взам. инв. №

Подпись и дата

Инв. № подл.

Условные обозначения

- граница образуемого земельного участка;
- :3У39 — обозначение образуемого земельного участка;
- <sup>1</sup> — обозначение характерной точки границы образуемого земельного участка;
- 60:27:0050105:39 — обозначение перераспределяемых земельных участков и их частей

МК № 01/2024 – ПМТ.1

Изм.	Кол.уч.	Лист	№ док.	Подпись	Дата

ГИП	Назаров А.В.				
-----	--------------	--	--	--	--

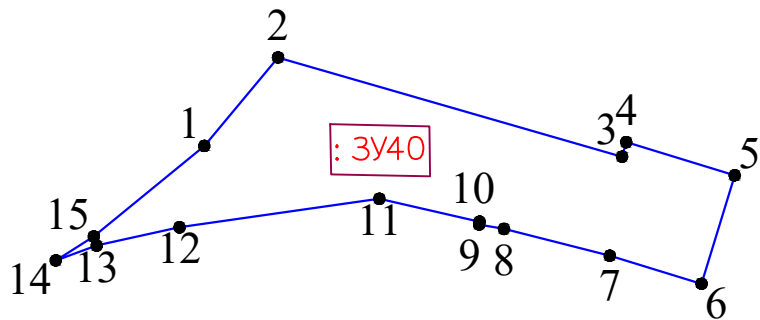
Выполнил	Семенов С.Ю.				
----------	--------------	--	--	--	--

Проект межевания территории

Стадия	Лист	Листов
П		

Чертеж границ образуемого земельного участка  
: 3У39  
Масштаб 1:1000

ООО "Гео-Сервис"






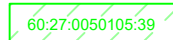
Согласовано:

Взам. инв. №



Подпись и дата

Инв. № подл.

Условные обозначения

-  — граница образуемого земельного участка;
-  — обозначение образуемого земельного участка;
-  — обозначение характерной точки границы образуемого земельного участка;
-  — обозначение перераспределяемых земельных участков и их частей

МК № 01/2024–ПМТ.1

Изм.	Кол.уч.	Лист	№ док.	Подпись	Дата
					
					

ГИП Назаров А.В.

Выполнил Семенов С.Ю.

Проект межевания территории

Стадия

Лист

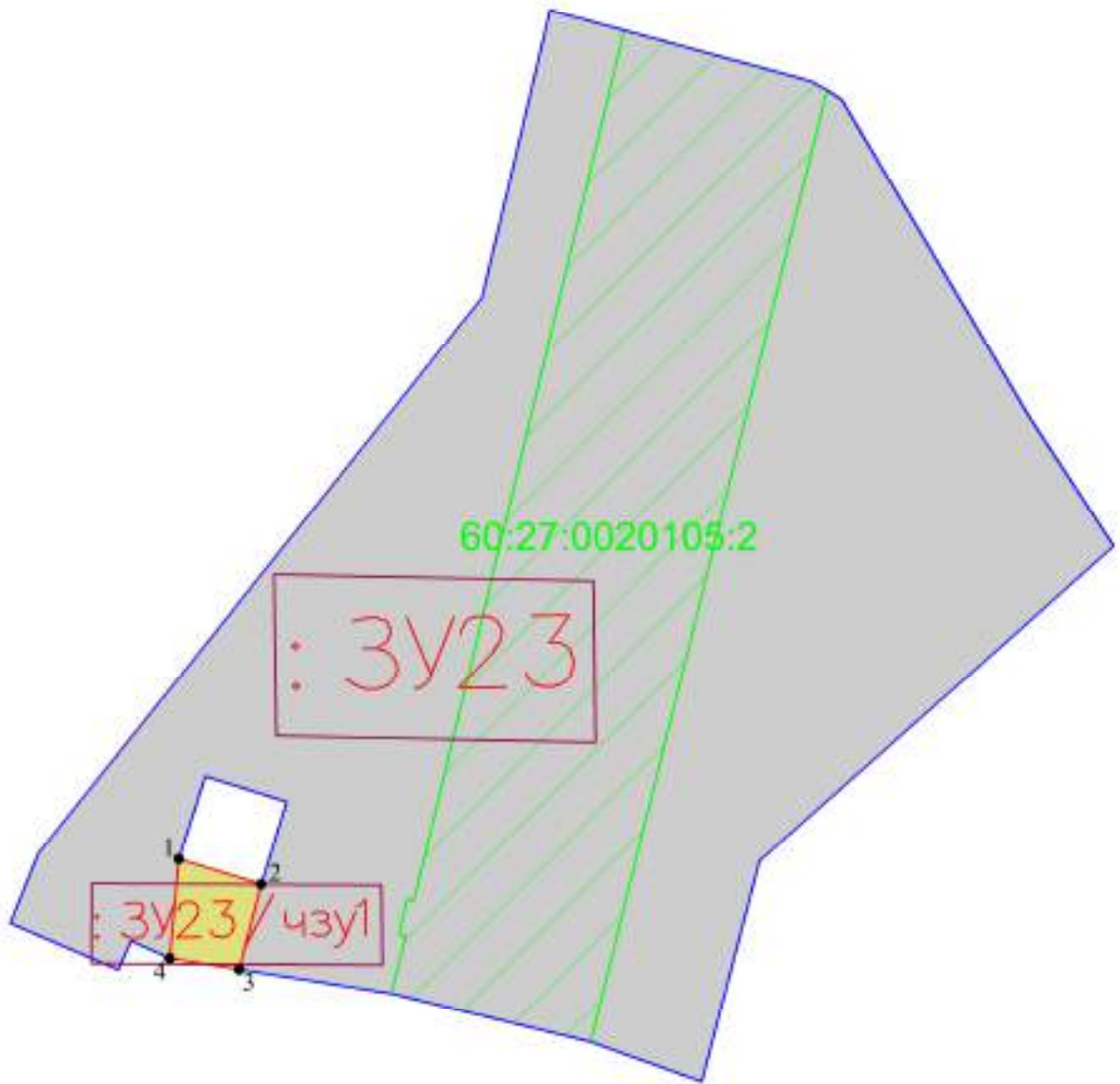
Листов

П

Чертеж границ образуемого земельного участка  
:ЗУ40  
Масштаб 1:1000

ООО "Гео-Сервис"





Условные обозначения

- :3У23/чзу1 — обозначение образуемой части земельного участка (сервитут);
- :3У2 — обозначение образуемого земельного участка;
- 60:27:0020105:2 — обозначение перераспределяемых земельных участков и их частей;
- <sup>1</sup> — обозначение характерной точки граница образуемого земельного участка;

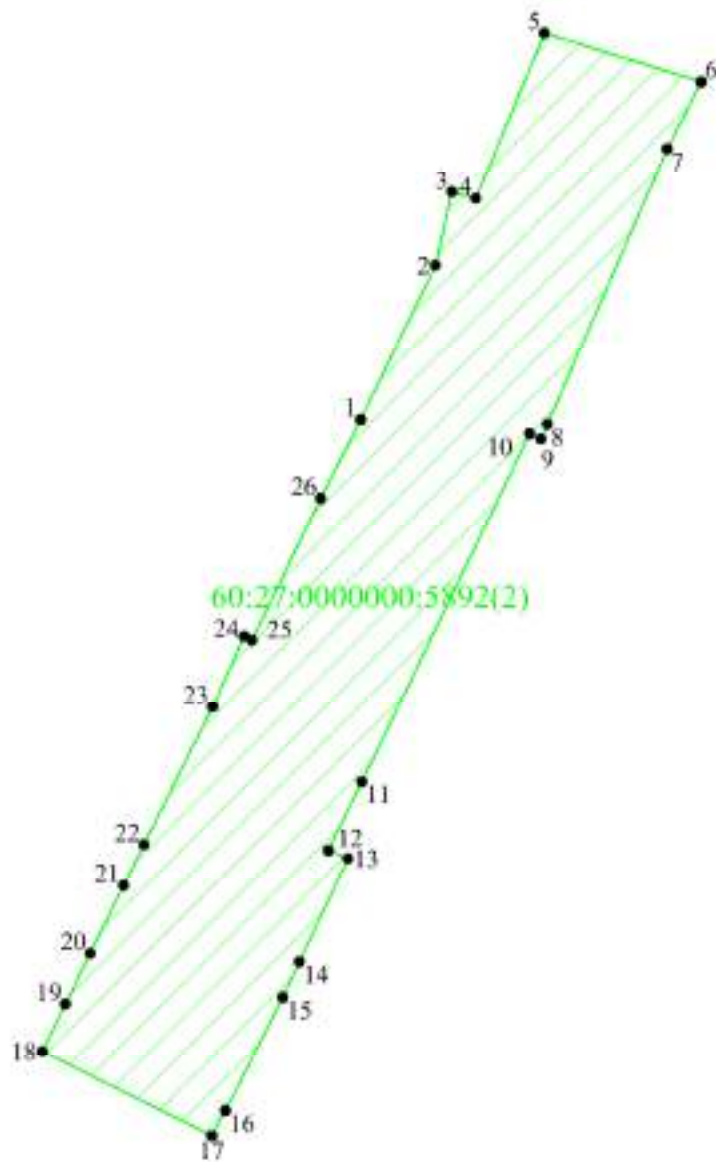
Содержание									
Взам. инв. №									
Листы и дата									
Инв. № подл.									

МК № 01/2024–ПМТ.1

Изм.	Кол. уч.	Лист	№ док.	Подп.	Дата
				<i>А.В. Назаров</i>	
				<i>С.Ю. Семенов</i>	



Проект межевания территории  Чертеж границ образуемых частей земельного участка (сервитут) : 3У23/чзу1 Масштаб 1:500	Стадия	Лист	Листов
	П		

ООО "Гео-Сервис"





Согласована:	
Взам. инв. №	
Подпись и дата:	
Инв. № подл.	

Условные обозначения

-  — обозначение характерной точки границы образуемого земельного участка
-  — обозначение перераспределяемых земельных участков и их частей

МК № 01/2024–ПМТ.1

Изм.	Кол.уч.	Лист	№ док.	Подп.	Дата
					
ГИП			Назаров А.В.		
Выполнил			Семенов С.Ю.		

Проект межевания территории	Стадия	Лист	Листов
	П		
Чертеж границ изменяемого земельного участка 60: 27: 0000000: 5892(2) Масштаб 1:1000		ООО "Гео-Сервис"	

Перечень и сведения о площади образуемых земельных участков, способы их образования. Вид разрешенного использования образуемых земельных участков.

I этап

Условный номер ЗУ	Площадь, м <sup>2</sup>	Вид разрешенного использования	Код	Способ, вариант образования земельного участка
60:27:0020108:173:ЗУ1	265	Земельные участки (территории) общего пользования	12.0	Образование земельного участка путем раздела земельного участка с КН 60:27:0020108:173
60:27:0020108:173:ЗУ2	3641	Среднеэтажная жилая застройка	2.5	Образование земельного участка путем раздела земельного участка с КН 60:27:0020108:173
60:27:0020108:64:ЗУ1	228	Земельные участки (территории) общего пользования	12.0	Образование земельного участка путем раздела земельного участка с КН 60:27:0020108:64
60:27:0020108:64:ЗУ2	2913	Среднеэтажная жилая застройка	2.5	Образование земельного участка путем раздела земельного участка с КН 60:27:0020108:64

II этап

Условный номер ЗУ	Площадь, м <sup>2</sup>	Вид разрешенного использования	Код	Способ, вариант образования земельного участка
:ЗУ1	1241	Земельные участки (территории) общего пользования	12.0	Образование из земель, находящихся в государственной или муниципальной собственности.

:ЗУ2	1314	Улично-дорожная сеть	12.0.1	Образование из земель, находящихся в государственной или муниципальной собственности.
:ЗУ3	2309	Среднеэтажная жилая застройка	2.5	Образование из земель, находящихся в государственной или муниципальной собственности. Перераспределение ЗУ с КН 60:27:0020103:5
:ЗУ4	885	Земельные участки (территории) общего пользования	12.0	Образование из земель, находящихся в государственной или муниципальной собственности.
:ЗУ5	125	Земельные участки (территории) общего пользования	12.0	Образование из земель, находящихся в государственной или муниципальной собственности.
:ЗУ6	1025	Земельные участки (территории) общего пользования	12.0	Образование из земель, находящихся в государственной или муниципальной собственности.
:ЗУ7	33	Предоставление коммунальных услуг	2.6	Образование из земель, находящихся в государственной или муниципальной собственности.
:ЗУ8	2087	Малоэтажная многоквартирная жилая застройка	2.1.1	Образование из земель, находящихся в государственной или муниципальной собственности и ЗУ с КН 60:27:0020104:5
:ЗУ9	380	Земельные участки (территории) общего пользования	12.0	Образование из земель, находящихся в государственной или муниципальной собственности.
:ЗУ10	733	Земельные участки (территории) общего пользования	12.0	Образование из земель, находящихся в государственной или муниципальной собственности.

:ЗУ11	528	Земельные участки (территории) общего пользования	12.0	Образование из земель, находящихся в государственной или муниципальной собственности.
:ЗУ12	1743	Малоэтажная многоквартирная жилая застройка	2.1.1	Образование из земель, находящихся в государственной или муниципальной собственности и ЗУ с КН 60:27:0020106:9
:ЗУ13	114	Обеспечение внутреннего правопорядка	8.3	Образование из земель, находящихся в государственной или муниципальной собственности.
:ЗУ14	865	Земельные участки (территории) общего пользования	12.0	Образование из земель, находящихся в государственной или муниципальной собственности.
:ЗУ15	3358	Земельные участки (территории) общего пользования	12.0	Образование из земель, находящихся в государственной или муниципальной собственности.
:ЗУ16	77	Земельные участки (территории) общего пользования	12.0	Образование из земель, находящихся в государственной или муниципальной собственности. Раздел ЗУ с КН 60:27:0020102:27
:ЗУ17	4743	Малоэтажная многоквартирная жилая застройка	2.1.1	Образование из земель, находящихся в государственной или муниципальной собственности. Раздел ЗУ с КН 60:27:0020102:27
:ЗУ18	4097	Малоэтажная многоквартирная жилая застройка	2.1.1	Образование из земель, находящихся в государственной или муниципальной собственности.и ЗУ с КН 60:27:0020102:223
:ЗУ19	3456	Среднеэтажная жилая застройка	2.5	Образование из земель, находящихся в государственной или муниципальной

				собственности и ЗУ с КН 60:27:0020102:2
:ЗУ20	1572	Земельные участки (территории) общего пользования	12.0	Образование из земель, находящихся в государственной или муниципальной собственности.
:ЗУ21	1819	Земельные участки (территории) общего пользования	12.0	Образование из земель, находящихся в государственной или муниципальной собственности.
:ЗУ22	37	Предоставление коммунальных услуг	2.6	Образование из земель, находящихся в государственной или муниципальной собственности.
:ЗУ23	2924	Среднеэтажная жилая застройка	2.5	Образование из земель, находящихся в государственной или муниципальной собственности и ЗУ с КН 60:27:0020105:2
:ЗУ24	970	Улично- дорожная сеть	12.0.1	Образование из земель, находящихся в государственной или муниципальной собственности и ЗУ с КН 60:27:0020108:64:ЗУ1
:ЗУ25	2913	Среднеэтажная жилая застройка	2.5	Образование из земель, находящихся в государственной или муниципальной собственности и ЗУ с КН 60:27:0020108:64:ЗУ2
:ЗУ26	3641	Среднеэтажная жилая застройка	2.5	Образование из земель, находящихся в государственной или муниципальной собственности и ЗУ с КН 60:27:0020108:173:ЗУ2
:ЗУ27	1112	Улично- дорожная сеть	12.0.1	Образование из земель, находящихся в государственной или муниципальной собственности.

:ЗУ28	2329	Земельные участки (территории) общего пользования	12.0	Образование из земель, находящихся в государственной или муниципальной собственности.
:ЗУ29	15098	Улично-дорожная сеть	12.0.1	Образование из земель, находящихся в государственной или муниципальной собственности. Перераспределение ЗУ с КН 60:27:0020108:173:ЗУ1
:ЗУ30	1886	Улично-дорожная сеть	12.0.1	Образование из земель, находящихся в государственной или муниципальной собственности.
:ЗУ31	539	Улично-дорожная сеть	12.0.1	Образование из земель, находящихся в государственной или муниципальной собственности.
:ЗУ32	836	Земельные участки (территории) общего пользования	12.0	Образование из земель, находящихся в государственной или муниципальной собственности.
:ЗУ33	145	Земельные участки (территории) общего пользования	12.0	Образование из земель, находящихся в государственной или муниципальной собственности.
:ЗУ34	941	Улично-дорожная сеть	12.0.1	Образование из земель, находящихся в государственной или муниципальной собственности.
:ЗУ35	225	Земельные участки (территории) общего пользования	12.0	Образование из земель, находящихся в государственной или муниципальной собственности.
:ЗУ36	2860	Улично-дорожная сеть	12.0.1	Образование из земель, находящихся в государственной или муниципальной собственности.

:ЗУ37	2180	Улично- дорожная сеть	12.0.1	Образование из земель, находящихся в государственной или муниципальной собственности.
:ЗУ38	60715	Благоустройство территории	12.0.2	Образование из земель, находящихся в государственной или муниципальной собственности.
:ЗУ39	3310	Малозэтажная многоквартирная жилая застройка	2.1.1	Образование из земель, находящихся в государственной или муниципальной собственности и ЗУ с КН 60:27:0020106:128, 60:27:0000000:5892(2)
:ЗУ40	1126	Улично- дорожная сеть	12.0.1	Образование из земель, находящихся в государственной или муниципальной собственности.

Перечень и сведения о площади образуемых земельных участков, которые будут отнесены к территориям общего пользования или имуществу общего пользования, в том числе в отношении которых предполагаются резервирование и (или) изъятие для государственных или муниципальных нужд.

:ЗУ1 – 1241 кв.м., :ЗУ2 – 1314 кв.м., :ЗУ4 – 885 кв.м., :ЗУ5 – 125 кв.м., :ЗУ6 – 1025 кв.м., :ЗУ9 – 380 кв.м., :ЗУ10 – 733 кв.м., :ЗУ11 – 528 кв.м., :ЗУ14 – 865 кв.м., :ЗУ15 – 3358 кв.м., :ЗУ16 – 77 кв.м., :ЗУ20 – 1572 кв.м., :ЗУ21 – 1819 кв.м., :ЗУ24 – 970 кв.м., :ЗУ27 – 1112 кв.м., :ЗУ28 – 2333 кв.м., :ЗУ29 – 15098 кв.м., :ЗУ30 – 1886 кв.м., :ЗУ31 – 539 кв.м., :ЗУ32 – 836 кв.м., :ЗУ33 – 268 кв.м., :ЗУ34 – 941 кв.м., :ЗУ35 – 225 кв.м., :ЗУ36 – 2860 кв.м., :ЗУ37 – 2180 кв.м., :ЗУ38 – 42502 кв.м..



Перечень и сведения о площади изменяемых земельных участков.  
Вид разрешенного использования изменяемых земельных участков.

Кадастровый номер ЗУ	Площадь, м <sup>2</sup>	Исходный вид разрешенного использования	Проектируемый вид разрешенного использования	Код
60:27:0020106:20	192	Для эксплуатации и обслуживания здания магазина	Земельные участки (территории) общего пользования	12.0
60:27:0020103:27	246	Для строительства магазина	Земельные участки (территории) общего пользования	12.0

Перечень, сведения о площади и каталог координат  
изменяемых земельных участков.

Изменению сведений о площади и границах подлежит ЗУ с КН 60:27:0000000:5892, а именно контур с порядковым номером 2.

Площадь 60:27:0000000:5892(2) – 3425 кв.м.

Каталог координат изменяемого участка.

№	X	Y
1	499573,73	1274096,86
2	499594,15	1274106,73
3	499603,90	1274108,92
4	499603,03	1274112,08
5	499624,84	1274121,13
6	499618,44	1274141,87
7	499609,62	1274137,38
8	499573,10	1274121,52
9	499571,18	1274120,68
10	499571,88	1274119,19
11	499525,88	1274097,01
12	499516,78	1274092,58
13	499515,71	1274095,18
14	499502,05	1274088,76
15	499497,36	1274086,56
16	499482,38	1274078,98
17	499479,06	1274077,17
18	499490,22	1274054,76
19	499496,47	1274057,80
20	499503,15	1274061,09
21	499512,12	1274065,51
22	499517,55	1274068,19
23	499535,84	1274077,28

24	499545,14	1274081,47
25	499544,63	1274082,49
26	499563,37	1274091,55

Каталог координат красных линий.

№	X	Y
1	503085,44	1273629,12
1	500060,47	1273904,93
2	500080,05	1273913,42
3	500100,42	1273925,72
4	500109,92	1273938,36
5	500118,53	1273950,61
6	500129,68	1273966,94
7	500136,21	1273977,10
8	500147,93	1274005,15
9	500148,46	1274006,35
10	500150,42	1274011,75
11	500152,84	1274022,71
12	500156,61	1274049,14
13	500153,59	1274062,40
14	500153,20	1274062,35
15	500152,63	1274065,62
16	500149,08	1274079,62
17	500145,37	1274091,75
18	500141,98	1274093,28
19	500136,33	1274091,64
20	500126,63	1274088,31
21	500100,29	1274078,49
22	500101,20	1274061,76
23	500102,80	1274046,79
24	500099,44	1274046,10
25	500061,13	1274056,04
26	500058,67	1274064,41
27	500025,26	1274064,53
28	500006,80	1274067,40
29	500003,05	1274066,16
30	500003,33	1274069,95
31	499984,86	1274082,09
32	499978,88	1274083,23
33	499976,32	1274081,50
34	499971,42	1274082,47
35	499954,24	1274065,49
36	499950,93	1274069,32
37	499962,71	1274081,82
38	499963,65	1274082,46
39	499953,00	1274091,70
40	499950,13	1274095,93
41	499944,11	1274102,45
42	499938,53	1274107,25
43	499931,44	1274119,74

44	499914,35	1274143,30
45	499909,54	1274150,16
46	499903,97	1274162,44
47	499904,53	1274162,75
48	499898,20	1274175,79
49	499896,70	1274175,09
50	499895,40	1274177,84
51	499893,43	1274192,21
52	499892,26	1274192,80
53	499890,64	1274201,17
54	499894,71	1274201,87
55	499894,37	1274215,44
56	499884,07	1274212,61
57	499876,11	1274241,21
58	499873,96	1274251,35
59	499882,48	1274255,15
60	499879,10	1274286,59
61	499876,25	1274286,16
62	499875,96	1274290,04
63	499884,50	1274291,67
64	499886,83	1274292,84
65	499893,24	1274299,15
66	499917,44	1274303,74
67	499920,30	1274313,11
68	499931,01	1274313,84
69	499939,83	1274316,75
70	499948,64	1274327,72
71	499950,83	1274331,05
72	499952,01	1274335,04
73	499954,96	1274359,03
74	499955,46	1274363,13
75	499955,24	1274367,26
76	499956,57	1274379,36
77	499953,59	1274397,41
78	499941,82	1274414,00
79	499934,10	1274416,70
80	499901,98	1274422,49
81	499893,65	1274422,87
82	499889,81	1274422,27
83	499881,88	1274422,56
84	499871,94	1274421,32
85	499833,44	1274414,59
86	499828,37	1274413,48
87	499823,97	1274412,01
88	499820,26	1274411,29
89	499813,92	1274409,71
90	499813,22	1274409,68
91	499791,55	1274405,02
92	499782,81	1274370,70
93	499782,78	1274362,99
94	499780,90	1274359,77
95	499792,98	1274335,41

96	499795,04	1274329,81
97	499803,44	1274311,15
98	499807,80	1274301,65
99	499808,16	1274301,73
100	499808,73	1274300,46
101	499809,55	1274297,43
102	499814,64	1274284,86
103	499823,42	1274267,05
104	499824,37	1274262,16
105	499826,84	1274256,41
106	499834,43	1274237,00
107	499833,76	1274236,46
108	499836,75	1274227,88
109	499839,33	1274221,37
110	499839,90	1274221,57
111	499840,82	1274218,50
112	499841,11	1274216,90
113	499847,21	1274199,93
114	499850,48	1274191,39
115	499852,91	1274185,07
116	499855,90	1274177,25
117	499859,41	1274169,98
118	499860,62	1274167,34
119	499864,36	1274159,70
120	499871,96	1274143,44
121	499883,89	1274117,20
122	499887,92	1274106,09
123	499894,20	1274093,66
124	499901,98	1274079,34
125	499904,37	1274076,04
126	499907,77	1274069,30
127	499911,23	1274063,68
128	499916,62	1274056,69
129	499929,57	1274030,36
130	499935,98	1274015,95
131	499940,67	1274007,72
132	499943,27	1274002,70
133	499947,99	1273994,88
134	499947,74	1273994,74
135	499957,28	1273978,51
136	499963,52	1273964,96
137	499967,34	1273956,67
138	499974,29	1273941,59
139	499985,69	1273925,69
140	499998,75	1273913,99
141	500005,34	1273911,79
142	500031,78	1273902,97
143	500041,59	1273902,29
144	500048,68	1273901,78
145	499887,12	1274429,02
146	499889,29	1274429,94
147	499891,62	1274431,39

148	499894,02	1274433,76
149	499895,48	1274436,31
150	499895,74	1274437,65
151	499871,70	1274442,95
152	499850,13	1274445,82
153	499831,89	1274445,30
154	499798,81	1274448,14
155	499781,27	1274448,59
156	499788,22	1274411,16
157	499801,73	1274413,68
158	499801,90	1274412,78
159	499806,13	1274413,59
160	499835,71	1274420,67
161	499859,75	1274425,59
162	499991,39	1273898,16
163	499984,99	1273906,72
164	499976,47	1273918,11
165	499972,10	1273924,53
166	499971,19	1273925,87
167	499969,51	1273928,34
168	499964,08	1273937,07
169	499960,75	1273942,53
170	499959,39	1273945,49
171	499956,47	1273950,94
172	499955,08	1273953,94
173	499953,96	1273956,32
174	499951,36	1273961,28
175	499947,98	1273968,04
176	499944,81	1273973,78
177	499940,20	1273983,08
178	499933,34	1273996,38
179	499924,44	1274012,84
180	499921,67	1274011,70
181	499861,58	1274135,20
182	499830,12	1274213,56
183	499768,46	1274185,38
184	499766,08	1274190,63
185	499738,22	1274177,47
186	499665,02	1274144,78
187	499639,59	1274132,87
188	499667,91	1274024,57
189	499716,20	1273827,68
190	499726,05	1273790,81
191	499752,24	1273752,12
192	499807,39	1273785,27
193	499865,99	1273821,19
194	499876,61	1273827,70
195	499941,29	1273867,32
196	499949,20	1273871,64
197	499960,19	1273878,03
198	499970,06	1273883,95
199	499979,51	1273889,61

200	499985,24	1273893,05
201	499732,80	1273735,35
202	499735,03	1273742,08
203	499714,11	1273783,78
204	499712,16	1273788,07
205	499702,46	1273809,37
206	499685,19	1273864,92
207	499685,11	1273865,50
208	499636,61	1273843,07
209	499637,19	1273841,90
210	499610,31	1273829,20
211	499609,59	1273830,74
212	499605,97	1273828,97
213	499627,32	1273785,27
214	499626,23	1273784,67
215	499631,17	1273774,36
216	499633,91	1273775,72
217	499633,47	1273776,62
218	499633,18	1273777,20
219	499634,14	1273777,66
220	499634,42	1273777,08
221	499635,74	1273777,73
222	499635,47	1273778,29
223	499637,39	1273779,21
224	499640,67	1273772,48
225	499638,82	1273771,58
226	499640,91	1273767,30
227	499642,75	1273768,20
228	499650,17	1273752,96
229	499644,92	1273750,54
230	499654,79	1273730,60
231	499658,26	1273732,27
232	499671,43	1273705,55
233	499682,92	1273880,86
234	499681,72	1273883,26
235	499683,46	1273884,16
236	499681,11	1273888,95
237	499683,35	1273890,07
238	499681,05	1273894,72
239	499679,07	1273900,54
240	499677,71	1273903,51
241	499672,16	1273923,02
242	499673,06	1273923,38
243	499667,30	1273947,82
244	499662,85	1273957,77
245	499624,58	1273939,53
246	499614,45	1273934,37
247	499614,00	1273935,27
248	499612,63	1273934,60
249	499613,09	1273933,68
250	499604,74	1273929,43
251	499570,41	1273911,50

252	499569,44	1273909,39
253	499569,01	1273904,44
254	499578,14	1273886,68
255	499580,19	1273882,80
256	499579,39	1273882,42
257	499583,55	1273874,26
258	499582,65	1273873,82
259	499583,46	1273872,16
260	499584,39	1273872,61
261	499600,30	1273840,95
262	499615,53	1273848,84
263	499616,18	1273847,67
264	499618,35	1273848,80
265	499618,11	1273849,27
266	499625,59	1273853,12
267	499626,10	1273852,13
268	499627,92	1273853,05
269	499627,64	1273853,60
270	499630,62	1273855,10
271	499630,37	1273855,59
272	499631,83	1273856,34
273	499641,03	1273861,44
274	499647,58	1273864,61
275	499659,36	1273870,31
276	499662,62	1273871,89
277	499663,14	1273870,86
278	499674,72	1273876,75
279	499674,97	1273876,25
280	499678,55	1273878,04
281	499678,30	1273878,53
282	499659,02	1273981,97
283	499641,75	1274053,81
284	499642,74	1274054,06
285	499642,63	1274054,48
286	499643,16	1274054,61
287	499642,58	1274056,96
288	499642,05	1274056,82
289	499641,94	1274057,26
290	499640,94	1274057,01
291	499624,84	1274121,13
292	499603,03	1274112,08
293	499603,90	1274108,92
294	499594,15	1274106,73
295	499585,34	1274102,47
296	499553,51	1274089,46
297	499551,80	1274088,58
298	499535,84	1274077,28
299	499517,45	1274068,14
300	499490,22	1274054,76
301	499552,22	1273929,50
302	499574,85	1273940,23

303	499618,44	1274141,87
304	499614,57	1274157,64
305	499615,00	1274157,77
306	499600,46	1274220,87
307	499592,13	1274257,60
308	499580,69	1274305,37
309	499571,07	1274351,26
310	499543,43	1274335,89
311	499533,02	1274344,51
312	499533,90	1274345,41
313	499535,59	1274348,17
314	499448,11	1274305,03
315	499426,63	1274293,66
316	499420,60	1274290,47
317	499384,68	1274272,43
318	499385,92	1274269,88
319	499384,06	1274268,93
320	499389,51	1274257,92
321	499391,79	1274259,20
322	499392,52	1274257,80
323	499398,74	1274246,12
324	499400,23	1274246,83
325	499407,84	1274232,42
326	499405,73	1274231,36
327	499406,92	1274228,73
328	499405,14	1274227,83
329	499411,25	1274216,10
330	499413,14	1274217,02
331	499414,60	1274214,28
332	499416,59	1274215,24
333	499424,18	1274200,69
334	499422,76	1274199,84
335	499433,81	1274176,83
336	499449,44	1274145,86
337	499455,72	1274131,85
338	499464,05	1274115,33
339	499463,21	1274114,91
340	499465,00	1274111,34
341	499465,48	1274110,57
342	499466,13	1274109,99
343	499466,90	1274109,68
344	499471,53	1274100,49
345	499471,26	1274100,16
346	499471,13	1274099,59
347	499471,18	1274098,96
348	499473,85	1274093,68
349	499474,29	1274093,22
350	499474,80	1274093,03
351	499475,25	1274093,07
352	499477,93	1274087,76
353	499477,04	1274087,32
354	499478,83	1274083,74



355	499479,34	1274082,88
356	499479,96	1274082,26
357	499480,82	1274082,07
358	499482,38	1274078,98
359	499497,36	1274086,56
360	499502,05	1274088,76
361	499540,00	1274106,71
362	499549,06	1274111,08
363	499573,10	1274121,52
364	499609,62	1274137,38
365	499817,76	1274241,10
366	499775,29	1274341,46
367	499739,23	1274408,57
368	499720,79	1274422,62
369	499711,24	1274434,01
370	499695,50	1274447,66
371	499631,65	1274488,88
372	499623,63	1274486,90
373	499614,40	1274483,49
374	499599,25	1274472,62
375	499575,09	1274462,41
376	499565,70	1274458,20
377	499575,97	1274412,98
378	499575,05	1274407,04
379	499585,58	1274362,20
380	499615,08	1274243,15
381	499627,39	1274193,40
382	499636,22	1274154,24
383	499664,96	1274168,42
384	499724,56	1274197,83
385	499748,29	1274208,73
386	499787,92	1274226,93
387	499381,31	1274274,58
388	499549,73	1274358,96
389	499566,05	1274367,42
390	499560,01	1274394,81
391	499555,72	1274408,57
392	499546,66	1274445,66
393	499540,02	1274475,39
394	499532,95	1274503,96
395	499530,26	1274516,60
396	499508,19	1274605,70
397	499497,13	1274655,57
398	499494,17	1274663,91
399	499484,45	1274703,14
400	499481,64	1274716,59
401	499481,37	1274717,70
402	499480,65	1274717,54
403	499475,49	1274730,60
404	499477,12	1274731,11
405	499467,93	1274773,06
406	499456,21	1274816,83

407	499448,10	1274849,64
408	499442,99	1274866,04
409	499440,89	1274867,44
410	499353,94	1274824,66
411	499329,78	1274812,78
412	499253,93	1274775,45
413	499158,91	1274728,71
414	499291,64	1274458,10
415	499348,96	1274340,78
416	499561,96	1274471,06
417	499586,36	1274484,01
418	499596,33	1274489,99
419	499618,48	1274500,15
420	499620,34	1274575,42
421	499622,23	1274653,71
422	499602,82	1274654,14
423	499603,22	1274685,59
424	499635,02	1274684,36
425	499641,31	1274823,60
426	499633,79	1274848,88
427	499632,16	1274876,10
428	499630,71	1274886,07
429	499612,43	1274919,98
430	499606,89	1274925,09
431	499598,96	1274923,72
432	499593,04	1274921,73
433	499585,28	1274920,55
434	499579,20	1274922,00
435	499565,20	1274926,10
436	499560,80	1274924,18
437	499550,20	1274920,20
438	499521,50	1274905,06
439	499499,79	1274893,29
440	499501,57	1274887,82
441	499463,68	1274874,38
442	499469,52	1274852,07
443	499470,74	1274852,53
444	499484,02	1274803,59
445	499497,34	1274740,69
446	499517,85	1274650,43
447	499529,87	1274604,22
448	499532,47	1274590,87
449	499538,62	1274565,33
450	499540,20	1274559,91
451	499543,57	1274542,89
452	499555,24	1274495,80
453	499749,51	1274453,28
454	499743,08	1274457,90
455	499743,89	1274459,00
456	499718,42	1274478,29
457	499691,91	1274522,99
458	499690,64	1274522,19

459	499682,55	1274536,04
460	499683,11	1274536,30
461	499677,98	1274545,45
462	499669,34	1274539,91
463	499666,88	1274545,33
464	499655,63	1274539,13
465	499647,50	1274522,09
466	499634,08	1274512,91
467	499634,16	1274506,24
468	499634,42	1274505,55
469	499648,29	1274496,30
470	499650,73	1274489,57
471	499705,70	1274449,60
472	499721,01	1274438,16
473	499722,76	1274439,23
474	499725,47	1274437,31
475	499731,54	1274438,39
476	499736,53	1274439,36
477	499761,47	1274731,89
478	499785,31	1274754,86
479	499789,67	1274761,91
480	499807,44	1274779,75
481	499820,65	1274785,55
482	499850,50	1274808,58
483	499849,80	1274815,34
484	499846,84	1274817,84
485	499854,36	1274827,27
486	499848,29	1274832,97
487	499873,46	1274875,86
488	499878,05	1274884,06
489	499880,03	1274887,59
490	499884,58	1274902,26
491	499862,12	1274914,47
492	499839,24	1274924,96
493	499831,75	1274928,26
494	499827,64	1274928,92
495	499815,00	1274930,97
496	499813,69	1274932,30
497	499810,13	1274932,84
498	499809,86	1274932,25
499	499784,24	1274937,31
500	499783,96	1274937,14
501	499741,30	1274945,27
502	499718,67	1274950,46
503	499701,44	1274954,45
504	499698,66	1274955,08
505	499673,31	1274962,39
506	499673,13	1274961,98
507	499656,33	1274964,94
508	499642,49	1274965,42
509	499638,34	1274960,53
510	499635,74	1274953,24

511	499637,60	1274941,60
512	499643,60	1274923,80
513	499645,12	1274916,42
514	499644,91	1274908,61
515	499647,87	1274859,88
516	499643,74	1274852,06
517	499643,08	1274816,42
518	499637,25	1274680,75
519	499636,39	1274656,36
520	499636,18	1274656,39
521	499635,58	1274643,70
522	499636,04	1274643,71
523	499634,78	1274597,95
524	499633,34	1274573,82
525	499678,33	1274569,58
526	499678,59	1274592,63
527	499692,34	1274631,92
528	499738,95	1274704,28
529	499755,12	1274725,21
530	499810,36	1274942,21
531	499805,12	1274979,15
532	499784,89	1274983,82
533	499757,26	1274987,96
534	499757,19	1274987,64
535	499754,13	1274988,32
536	499748,34	1274988,62
537	499726,26	1274988,50
538	499726,32	1274988,89
539	499701,18	1274987,73
540	499701,12	1274987,28
541	499686,86	1274984,76
542	499683,35	1274984,60
543	499675,39	1274974,93
544	499672,99	1274969,11
545	499708,21	1274960,92
546	499708,16	1274960,63
547	499713,03	1274959,82
548	499713,22	1274959,86
549	499716,58	1274959,25
550	499749,43	1274951,50
551	499776,78	1274944,65
552	499807,19	1274938,97
553	499883,44	1274909,78
554	499884,11	1274912,81
555	499885,22	1274938,57
556	499888,50	1274942,70
557	499888,94	1274944,86
558	499888,06	1274948,92
559	499885,66	1274952,49
560	499883,97	1274954,39
561	499883,09	1274957,20
562	499877,53	1274964,18

563	499813,48	1274977,22
564	499812,40	1274974,51
565	499812,57	1274971,38
566	499819,14	1274955,96
567	499825,54	1274939,10
568	499827,77	1274938,40
569	499826,54	1274935,24
570	499836,19	1274931,46
571	499837,30	1274933,40
572	499841,79	1274931,28
573	499841,44	1274929,38

Сведения о границах территории, в отношении которой утвержден проект межевания. Каталог координат образуемых земельных участков.

I этап

60:27:0020108:173:3У1

№	X	Y
1	499620,34	1274575,42
2	499623,25	1274579,24
3	499626,39	1274653,62
4	499622,23	1274653,71

60:27:0020108:173:3У2

№	X	Y
1	499620,34	1274575,42
4	499622,23	1274653,71
5	499602,82	1274654,14
6	499596,52	1274654,27
7	499565,97	1274610,77
8	499572,09	1274575,55
9	499582,69	1274577,84
10	499586,53	1274574,19
11	499587,22	1274571,06
12	499602,97	1274571,07
13	499603,25	1274574,95

60:27:0020108:64:3У1

№	X	Y
1	499618,59	1274500,15
2	499596,33	1274489,99
3	499586,36	1274484,01

4	499588,77	1274475,67
5	499618,50	1274496,20

60:27:0020108:64:3У2

№	X	Y
1	499618,59	1274500,15
6	499620,34	1274575,42
7	499603,25	1274574,95
8	499602,97	1274571,07
9	499587,22	1274571,06
10	499585,54	1274534,44
11	499577,76	1274533,65
12	499581,23	1274507,16
13	499582,53	1274497,29
3	499586,36	1274484,01
2	499596,33	1274489,99

II этап

:3У1

№	X	Y
1	499671,43	1273705,55
2	499658,26	1273732,27
3	499654,79	1273730,60
4	499644,92	1273750,54
5	499650,17	1273752,96
6	499642,75	1273768,20
7	499640,91	1273767,30
8	499639,18	1273770,85
9	499638,82	1273771,58
10	499640,67	1273772,48
11	499637,39	1273779,21
12	499635,47	1273778,29
13	499635,74	1273777,73
14	499634,42	1273777,08
15	499634,14	1273777,66
16	499633,18	1273777,20
17	499633,91	1273775,72
18	499631,17	1273774,36
19	499626,23	1273784,67
20	499627,32	1273785,27
21	499605,94	1273829,03
22	499600,30	1273840,95

23	499584,39	1273872,61
24	499583,46	1273872,16
25	499582,65	1273873,82
26	499583,55	1273874,26
27	499579,39	1273882,42
28	499580,09	1273882,76
29	499578,14	1273886,68
30	499573,52	1273884,02
31	499663,45	1273701,71

:3Y2

№	X	Y
1	499682,92	1273880,86
2	499678,30	1273878,53
3	499678,55	1273878,06
4	499674,97	1273876,25
5	499674,72	1273876,75
6	499663,14	1273870,86
7	499662,62	1273871,89
8	499659,36	1273870,31
9	499641,03	1273861,44
10	499631,83	1273856,34
11	499630,37	1273855,59
12	499630,62	1273855,10
13	499627,64	1273853,60
14	499627,92	1273853,05
15	499626,10	1273852,13
16	499625,59	1273853,12
17	499618,11	1273849,27
18	499618,35	1273848,81
19	499616,18	1273847,67
20	499615,54	1273848,83
21	499600,30	1273840,95
22	499605,94	1273829,03
23	499609,59	1273830,74
24	499610,31	1273829,20
25	499627,92	1273837,47
26	499637,19	1273841,90
27	499636,61	1273843,07
28	499685,11	1273865,50

:3Y3

№	X	Y
---	---	---

1	499641,03	1273861,44
2	499628,89	1273885,88
3	499632,20	1273887,58
4	499635,62	1273889,21
5	499629,95	1273900,88
6	499633,06	1273902,37
7	499630,54	1273907,66
8	499611,04	1273898,19
9	499610,98	1273898,30
10	499610,83	1273898,22
11	499605,46	1273895,55
12	499604,51	1273896,87
13	499603,86	1273896,93
14	499602,13	1273896,71
15	499601,63	1273896,37
16	499600,99	1273895,11
17	499601,31	1273893,47
18	499599,49	1273892,58
19	499599,71	1273892,16
20	499597,97	1273891,32
21	499597,70	1273891,86
22	499596,72	1273891,36
23	499596,98	1273890,85
24	499591,53	1273888,24
25	499590,82	1273889,66
26	499589,04	1273888,76
27	499589,73	1273887,37
28	499580,09	1273882,76
29	499579,39	1273882,42
30	499583,55	1273874,26
31	499582,65	1273873,82
32	499583,46	1273872,16
33	499584,39	1273872,61
34	499600,30	1273840,95
35	499615,53	1273848,84
36	499616,18	1273847,67
37	499618,35	1273848,81
38	499618,11	1273849,27
39	499625,59	1273853,12
40	499626,10	1273852,13
41	499627,92	1273853,05
42	499627,64	1273853,60
43	499630,62	1273855,10
44	499630,37	1273855,59
45	499631,83	1273856,34



:3Y4

№	X	Y
1	499591,53	1273888,24
2	499596,98	1273890,85
3	499596,72	1273891,36
4	499597,70	1273891,86
5	499597,97	1273891,32
6	499599,71	1273892,16
7	499599,49	1273892,58
8	499601,31	1273893,47
9	499590,61	1273914,96
10	499600,12	1273919,72
11	499603,22	1273913,64
12	499610,91	1273917,36
13	499605,21	1273929,12
14	499570,41	1273911,50
15	499569,44	1273909,39
16	499569,01	1273904,43
17	499578,14	1273886,68
18	499580,09	1273882,76
19	499589,73	1273887,37
20	499589,04	1273888,76
21	499590,82	1273889,66

:3Y5

№	X	Y
1	499659,02	1273981,97
2	499657,22	1273988,75
3	499641,81	1273983,91
4	499645,62	1273975,49

:3Y6

№	X	Y
1	499552,22	1273929,50
2	499554,71	1273930,85
3	499522,03	1273998,68
4	499522,39	1273998,86
5	499555,41	1274015,11
6	499552,81	1274020,94
7	499562,54	1274025,26
8	499565,19	1274019,53

9	499568,52	1274021,20
10	499563,38	1274029,32
11	499562,34	1274029,55
12	499550,59	1274024,73
13	499548,06	1274023,53
14	499545,86	1274024,08
15	499542,40	1274026,23
16	499540,30	1274031,22
17	499528,82	1274028,45
18	499523,76	1274025,99
19	499524,27	1274024,95
20	499519,06	1274022,16
21	499518,45	1274023,41
22	499513,72	1274021,10
23	499511,06	1274026,65
24	499510,02	1274026,19
25	499508,29	1274029,90
26	499509,18	1274030,33
27	499505,10	1274038,71
28	499504,54	1274038,40
29	499504,00	1274039,44
30	499502,05	1274038,42
31	499501,18	1274040,06
32	499503,13	1274041,09
33	499501,73	1274043,76
34	499502,39	1274044,10
35	499498,42	1274051,67
36	499497,95	1274051,42
37	499495,47	1274056,31
38	499495,76	1274057,39
39	499495,86	1274057,50
40	499490,22	1274054,76
41	499541,83	1274012,66
42	499547,09	1274015,32
43	499544,72	1274020,32
44	499543,96	1274020,02
45	499539,36	1274026,55
46	499532,17	1274022,91
47	499524,73	1274019,13
48	499524,25	1274020,06
49	499514,07	1274014,87
50	499514,76	1274013,55
51	499513,85	1274013,09
52	499514,94	1274010,94
53	499515,84	1274011,40

54	499520,78	1274001,66
55	499530,95	1274006,81
56	499530,48	1274007,74
57	499541,46	1274013,41

:3Y7

№	X	Y
1	499547,09	1274015,32
2	499544,72	1274020,32
3	499543,96	1274020,02
4	499539,31	1274017,70
5	499541,46	1274013,41
6	499541,83	1274012,66
7	499542,17	1274012,84

:3Y8

№	X	Y
1	499562,34	1274029,55
2	499561,06	1274032,32
3	499559,13	1274031,35
4	499535,84	1274077,28
5	499517,55	1274068,19
6	499495,86	1274057,50
7	499495,76	1274057,39
8	499495,47	1274056,31
9	499497,95	1274051,42
10	499498,42	1274051,67
11	499502,39	1274044,10
12	499501,73	1274043,76
13	499503,13	1274041,09
14	499501,18	1274040,06
15	499502,05	1274038,42
16	499504,00	1274039,44
17	499504,54	1274038,40
18	499505,10	1274038,71
19	499509,18	1274030,33
20	499508,29	1274029,90
21	499510,02	1274026,19
22	499511,06	1274026,65
23	499513,72	1274021,10
24	499518,45	1274023,41
25	499519,06	1274022,16
26	499524,27	1274024,95

27	499523,76	1274025,99
28	499528,82	1274028,45
29	499540,30	1274031,22
30	499542,40	1274026,23
31	499545,86	1274024,08
32	499548,06	1274023,53
33	499550,59	1274024,73

:3Y9

№	X	Y
1	499479,06	1274077,17
2	499482,38	1274078,98
3	499480,82	1274082,07
4	499479,96	1274082,26
5	499479,34	1274082,88
6	499478,83	1274083,74
7	499477,04	1274087,32
8	499477,93	1274087,76
9	499475,25	1274093,07
10	499474,80	1274093,03
11	499474,29	1274093,22
12	499473,85	1274093,68
13	499471,18	1274098,96
14	499471,13	1274099,59
15	499471,26	1274100,16
16	499471,53	1274100,49
17	499466,90	1274109,68
18	499466,13	1274109,99
19	499465,48	1274110,57
20	499465,00	1274111,34
21	499463,21	1274114,91
22	499464,05	1274115,33
23	499455,72	1274131,85
24	499449,44	1274145,86
25	499441,42	1274161,65
26	499433,81	1274176,83
27	499430,50	1274175,20

:3Y10

№	X	Y
1	499502,05	1274088,76
2	499501,72	1274089,42

3	499476,13	1274140,69
4	499476,88	1274142,81
5	499495,10	1274151,11
6	499493,51	1274154,22
7	499488,66	1274151,80
8	499487,03	1274155,01
9	499475,07	1274149,17
10	499471,24	1274157,01
11	499467,46	1274155,04
12	499470,80	1274148,05
13	499462,74	1274144,05
14	499461,55	1274146,55
15	499460,36	1274145,87
16	499459,20	1274148,08
17	499460,50	1274148,75
18	499459,35	1274151,17
19	499449,44	1274145,86
20	499455,72	1274131,85
21	499470,67	1274139,41
22	499480,01	1274120,91
23	499481,18	1274121,64
24	499481,46	1274120,96
25	499480,23	1274120,44
26	499497,36	1274086,56

:3Y11

№	X	Y
1	499540,39	1274162,12
2	499552,05	1274168,86
3	499566,25	1274177,54
4	499557,41	1274183,06
5	499553,18	1274180,48
6	499554,20	1274178,50
7	499553,49	1274178,15
8	499553,84	1274177,61
9	499549,53	1274175,30
10	499548,88	1274175,81
11	499548,38	1274177,13
12	499543,06	1274174,24
13	499535,77	1274170,71
14	499534,17	1274174,02
15	499530,00	1274172,04
16	499532,42	1274166,74
17	499510,29	1274157,50

18	499501,19	1274152,76
19	499502,36	1274150,41
20	499496,63	1274147,55
21	499498,39	1274143,66
22	499529,92	1274160,09
23	499539,00	1274164,31

:3Y12

№	X	Y
1	499609,62	1274137,38
2	499602,64	1274154,83
3	499566,25	1274177,54
4	499552,05	1274168,86
5	499571,96	1274124,07
6	499573,10	1274121,52

:3Y13

№	X	Y
1	499513,66	1274320,23
2	499508,41	1274330,64
3	499499,50	1274325,93
4	499504,95	1274315,93

:3Y14

№	X	Y
1	499419,04	1274293,47
2	499412,20	1274306,37
3	499408,21	1274307,74
4	499398,19	1274307,43
5	499394,34	1274305,53
6	499394,60	1274304,99
7	499373,78	1274294,76
8	499371,90	1274293,84
9	499381,31	1274274,58

:3Y15

№	X	Y
1	499420,45	1274310,57
2	499417,32	1274316,61

3	499416,54	1274316,37
4	499415,73	1274316,43
5	499414,98	1274316,87
6	499414,49	1274317,49
7	499414,20	1274318,36
8	499414,28	1274319,24
9	499414,64	1274320,00
10	499415,23	1274320,58
11	499408,83	1274332,93
12	499411,24	1274334,04
13	499355,34	1274443,20
14	499388,74	1274464,13
15	499384,38	1274473,47
16	499384,68	1274472,01
17	499384,03	1274468,92
18	499381,74	1274466,35
19	499358,75	1274455,52
20	499351,49	1274472,71
21	499348,91	1274471,58
22	499353,82	1274458,36
23	499350,72	1274450,96
24	499344,73	1274445,51
25	499346,02	1274427,83
26	499360,12	1274400,02
27	499328,74	1274385,44
28	499297,63	1274448,46
29	499296,58	1274447,99
30	499348,96	1274340,78
31	499371,90	1274293,84
32	499373,78	1274294,76
33	499354,40	1274334,13
34	499385,86	1274349,87
35	499390,41	1274340,96
36	499394,36	1274343,09
37	499412,20	1274306,37
38	499382,28	1274356,89
39	499363,87	1274392,92
40	499333,88	1274378,39
41	499351,49	1274342,00

:3Y16

№	X	Y
1	499742,44	1273766,59
2	499734,72	1273781,17

3	499721,54	1273807,65
4	499726,05	1273790,81

:3Y17

№	X	Y
1	499790,04	1273774,64
2	499788,82	1273807,79
3	499780,83	1273823,78
4	499764,85	1273855,74
5	499716,20	1273827,68
6	499721,54	1273807,65
7	499722,21	1273806,33
8	499734,72	1273781,17
9	499742,43	1273766,61
10	499752,24	1273752,12

:3Y18

№	X	Y
1	499709,29	1274057,10
2	499699,30	1274075,84
3	499693,51	1274088,08
4	499686,92	1274104,00
5	499681,55	1274111,73
6	499665,02	1274144,78
7	499639,59	1274132,87
8	499648,61	1274097,35
9	499667,91	1274024,57

:3Y19

№	X	Y
1	499712,54	1274116,97
2	499717,61	1274118,95
3	499754,40	1274141,48
4	499738,22	1274177,47
5	499665,02	1274144,78
6	499681,55	1274111,73
7	499686,92	1274104,00

:3Y20

№	X	Y
1	499861,58	1274135,20



2	499830,12	1274213,56
3	499806,50	1274202,89
4	499810,88	1274199,37
5	499813,44	1274198,52
6	499815,52	1274196,97
7	499817,35	1274194,16
8	499818,21	1274194,54
9	499838,74	1274146,26
10	499838,64	1274139,44
11	499844,17	1274127,19

:3Y21

№	X	Y
1	499817,76	1274241,10
2	499775,29	1274341,46
3	499772,86	1274334,86
4	499779,13	1274317,20
5	499779,87	1274315,61
6	499786,32	1274301,81
7	499769,30	1274293,86
8	499792,49	1274247,19
9	499787,92	1274226,93

:3Y22

№	X	Y
1	499607,74	1274380,66
2	499605,95	1274386,37
3	499600,13	1274384,59
4	499601,91	1274378,80

:3Y23

№	X	Y
1	499661,62	1274404,89
2	499660,20	1274410,10
3	499656,62	1274423,25
4	499656,01	1274424,37
5	499655,33	1274425,40
6	499633,03	1274438,57
7	499623,94	1274444,51
8	499601,77	1274419,63
9	499586,26	1274415,57
10	499589,05	1274407,74

11	499592,47	1274393,73
12	499594,94	1274378,16
13	499596,16	1274375,45
14	499594,14	1274374,55
15	499597,22	1274367,34
16	499597,39	1274366,95
17	499602,33	1274368,94
18	499641,39	1274400,12

19	499607,74	1274380,66
20	499605,95	1274386,37
21	499600,13	1274384,59
22	499601,91	1274378,80

:3Y24

№	X	Y
1	499599,25	1274472,62
2	499614,40	1274483,49
3	499623,63	1274486,90
4	499631,65	1274488,88
5	499618,50	1274496,20
6	499618,59	1274500,15
7	499596,33	1274489,99
8	499586,36	1274484,01
9	499562,00	1274471,10
10	499563,80	1274465,10
11	499565,70	1274458,20
12	499575,09	1274462,41

:3Y25

№	X	Y
1	499618,59	1274500,15
2	499620,34	1274575,42
3	499603,25	1274574,95
4	499602,97	1274571,07
5	499587,22	1274571,06
6	499585,54	1274534,44
7	499577,76	1274533,65
8	499581,23	1274507,16
9	499582,53	1274497,29
10	499586,36	1274484,01
11	499596,33	1274489,99

:3Y26

№	X	Y
1	499620,34	1274575,42
2	499622,23	1274653,71
3	499602,82	1274654,14
4	499596,52	1274654,27
5	499565,97	1274610,77
6	499572,09	1274575,55
7	499582,69	1274577,84
8	499586,53	1274574,19
9	499587,22	1274571,06
10	499602,97	1274571,07
11	499603,25	1274574,95

:3Y27

№	X	Y
1	499641,32	1274823,78
2	499633,79	1274848,88
3	499633,03	1274846,02
4	499614,78	1274836,19
5	499600,26	1274828,37
6	499596,00	1274828,09
7	499593,43	1274829,64
8	499591,59	1274831,28
9	499582,88	1274848,75
10	499577,70	1274859,11
11	499576,34	1274860,42
12	499557,45	1274867,85
13	499557,61	1274868,26
14	499551,83	1274870,82
15	499548,06	1274875,77
16	499545,79	1274879,79
17	499542,37	1274884,71
18	499541,21	1274890,80
19	499536,43	1274886,40
20	499541,43	1274879,93
21	499543,12	1274877,10
22	499544,40	1274874,37
23	499548,50	1274868,55
24	499560,95	1274849,88
25	499571,10	1274854,90
26	499590,91	1274823,28
27	499599,99	1274822,10
28	499617,10	1274829,62

29	499619,84	1274826,34
30	499626,54	1274826,35
31	499626,56	1274824,25
32	499629,80	1274824,36
33	499629,88	1274823,99

:3Y28

№	X	Y
1	499630,20	1274885,75
2	499627,46	1274891,69
3	499612,43	1274919,98
4	499606,89	1274925,09
5	499598,98	1274923,72
6	499593,04	1274921,73
7	499585,28	1274920,55
8	499579,20	1274922,00
9	499565,20	1274926,10
10	499550,20	1274920,20
11	499521,50	1274905,06
12	499522,86	1274902,24
13	499536,43	1274886,40
14	499541,21	1274890,80
15	499556,13	1274902,22
16	499566,52	1274911,26
17	499581,35	1274897,16
18	499591,90	1274894,67
19	499594,19	1274892,67
20	499596,37	1274893,91
21	499599,74	1274895,16
22	499602,60	1274895,40
23	499607,12	1274893,11
24	499611,46	1274889,77
25	499612,94	1274891,25
26	499616,04	1274889,20
27	499618,04	1274886,85
28	499619,05	1274883,79
29	499619,55	1274882,12
30	499623,42	1274882,80

:3Y29

№	X	Y
1	499991,39	1273898,16
2	500004,12	1273910,60
3	500005,34	1273911,79
4	499998,75	1273913,99
5	499985,69	1273925,69
6	499974,29	1273941,59
7	499967,34	1273956,67
8	499963,52	1273964,87
9	499962,13	1273967,38
10	499957,26	1273978,50
11	499952,44	1273986,77
12	499947,74	1273994,74
13	499947,99	1273994,88
14	499943,27	1274002,70
15	499940,67	1274007,72
16	499935,98	1274015,95
17	499929,57	1274030,36
18	499916,62	1274056,69
19	499911,23	1274063,68
20	499907,77	1274069,30
21	499904,37	1274076,04
22	499901,98	1274079,34
23	499894,20	1274093,66
24	499887,92	1274106,09
25	499885,51	1274112,91
26	499883,89	1274117,20
27	499871,96	1274143,44
28	499864,36	1274159,70
29	499860,56	1274167,45
30	499859,41	1274169,98
31	499855,90	1274177,25
32	499852,91	1274185,07
33	499850,48	1274191,39
34	499847,48	1274199,23
35	499847,21	1274199,93
36	499841,11	1274216,90
37	499840,82	1274218,50
38	499839,90	1274221,57
39	499839,33	1274221,37
40	499836,75	1274227,88
41	499833,76	1274236,46
42	499834,43	1274237,00
43	499826,84	1274256,41

44	499824,37	1274262,16
45	499823,42	1274267,05
46	499814,64	1274284,86
47	499809,55	1274297,43
48	499808,73	1274300,46
49	499808,16	1274301,73
50	499807,80	1274301,65
51	499803,44	1274311,15
52	499795,04	1274329,81
53	499792,98	1274335,41
54	499780,90	1274359,77
55	499759,20	1274397,80
56	499756,10	1274404,10
57	499737,30	1274433,30
58	499731,54	1274438,39
59	499725,47	1274437,31
60	499722,76	1274439,23
61	499721,01	1274438,16
62	499705,70	1274449,60
63	499650,73	1274489,57
64	499648,29	1274496,30
65	499634,42	1274505,55
66	499634,16	1274506,24
67	499634,08	1274512,91
68	499633,34	1274573,82
69	499634,78	1274597,95
70	499636,04	1274643,71
71	499635,58	1274643,70
72	499636,18	1274656,39
73	499636,39	1274656,36
74	499636,77	1274669,67
75	499643,08	1274816,42
76	499643,74	1274852,06
77	499647,87	1274859,88
78	499644,91	1274908,61
79	499645,12	1274916,42
80	499643,60	1274923,80
81	499637,60	1274941,60
82	499635,74	1274953,24
83	499579,20	1274922,00
84	499585,28	1274920,55
85	499593,04	1274921,73
86	499598,97	1274923,72
87	499606,89	1274925,09
88	499612,43	1274919,98

89	499627,46	1274891,69
90	499630,20	1274885,75
91	499631,80	1274876,44
92	499632,07	1274868,88
93	499633,79	1274848,88
94	499641,32	1274823,78
95	499635,02	1274684,36
96	499603,22	1274685,58
97	499602,82	1274654,14
98	499622,23	1274653,71
99	499620,34	1274575,42
100	499618,59	1274500,15
101	499618,50	1274496,20
102	499631,65	1274488,88
103	499695,50	1274447,66
104	499710,60	1274434,70
105	499720,79	1274422,62
106	499739,20	1274408,60
107	499775,30	1274341,50
108	499817,76	1274241,10
109	499830,12	1274213,56
110	499861,58	1274135,20
111	499921,67	1274011,70
112	499924,44	1274012,84
113	499933,34	1273996,38
114	499940,20	1273983,08
115	499944,90	1273973,60
116	499948,00	1273968,00
117	499951,36	1273961,28
118	499955,08	1273953,94
119	499956,50	1273950,90
120	499959,39	1273945,49
121	499960,75	1273942,53
122	499969,51	1273928,34
123	499976,47	1273918,11
124	499978,23	1273915,76

:3Y30

№	X	Y
1	500054,69	1273991,55
2	500056,94	1274000,78
3	500065,30	1274029,57
4	500057,58	1274032,17
5	500057,05	1274026,23

6	500051,98	1274026,96
7	500032,68	1273984,02
8	500005,72	1274000,31
9	500023,82	1274032,37
10	500020,73	1274036,27
11	500015,12	1274026,19
12	500000,84	1274002,37
13	499996,51	1273995,46
14	499995,63	1273995,04
15	499987,96	1273983,71
16	499968,33	1273969,10
17	499963,52	1273964,87
18	499967,34	1273956,67
19	499994,72	1273977,54
20	500004,16	1273989,45
21	500037,33	1273968,07
22	500046,79	1273982,85

:3Y31

№	X	Y
1	500025,26	1274064,53
2	500006,80	1274067,40
3	500003,05	1274066,16
4	500000,00	1274059,85
5	499993,10	1274052,92
6	499991,86	1274051,07
7	499986,48	1274045,48
8	499985,17	1274043,16
9	499978,43	1274037,82
10	499954,29	1274016,77
11	499940,67	1274007,72
12	499943,27	1274002,70
13	499948,21	1274006,65
14	499955,58	1274011,82
15	499955,46	1274012,33
16	499966,73	1274022,13
17	499972,35	1274027,50
18	499982,38	1274036,84
19	499984,56	1274036,25
20	499987,67	1274041,53
21	499998,22	1274052,79
22	500006,62	1274049,17
23	500008,32	1274060,49
24	500024,47	1274058,80



:3Y32

№	X	Y
1	499848,35	1274281,51
2	499876,25	1274286,16
3	499875,96	1274290,04
4	499873,24	1274289,57
5	499873,05	1274290,08
6	499866,83	1274289,51
7	499863,42	1274303,88
8	499855,70	1274299,25
9	499839,94	1274293,17
10	499826,88	1274288,30
11	499814,64	1274284,86
12	499823,42	1274267,05
13	499829,10	1274272,46

:3Y33

№	X	Y
1	499812,54	1274368,31
2	499811,93	1274370,44
3	499812,39	1274370,61
4	499812,24	1274373,08
5	499783,13	1274368,89
6	499782,80	1274368,81
7	499782,79	1274364,32
8	499796,05	1274365,77
9	499798,44	1274364,77
10	499801,43	1274366,71

:3Y34

№	X	Y
1	499833,44	1274414,59
2	499871,94	1274421,32
3	499881,88	1274422,56
4	499889,81	1274422,27
5	499893,65	1274422,87
6	499901,98	1274422,49
7	499906,54	1274426,88
8	499894,73	1274430,81
9	499897,91	1274439,91
10	499895,74	1274437,65

11	499895,48	1274436,31
12	499894,02	1274433,76
13	499891,62	1274431,39
14	499889,29	1274429,94
15	499887,12	1274429,02
16	499859,75	1274425,59
17	499835,71	1274420,67
18	499806,13	1274413,59
19	499801,90	1274412,78
20	499801,73	1274413,68
21	499788,22	1274411,16
22	499756,10	1274404,10
23	499759,20	1274397,80
24	499791,55	1274405,02
25	499813,22	1274409,68
26	499813,92	1274409,71
27	499820,26	1274411,29
28	499823,97	1274412,01
29	499828,37	1274413,48

:3Y35

№	X	Y
1	499761,73	1274452,60
2	499743,89	1274459,00
3	499743,08	1274457,90
4	499749,51	1274453,28
5	499736,53	1274439,36
6	499731,54	1274438,39
7	499737,33	1274433,29

:3Y36

№	X	Y
1	499848,29	1274832,97
2	499873,46	1274875,86
3	499841,95	1274883,60
4	499822,92	1274890,28
5	499821,85	1274888,11
6	499821,23	1274884,18
7	499824,03	1274883,53
8	499831,02	1274877,88
9	499835,89	1274865,76
10	499831,31	1274844,73
11	499782,36	1274864,88

12	499780,87	1274866,16
13	499772,27	1274866,39
14	499772,24	1274865,89
15	499766,24	1274866,08
16	499757,91	1274867,01
17	499702,55	1274864,49
18	499700,35	1274888,67
19	499703,25	1274890,61
20	499712,04	1274891,86
21	499711,61	1274895,45
22	499711,19	1274896,32
23	499708,25	1274895,29
24	499707,33	1274897,77
25	499706,40	1274898,56
26	499705,71	1274901,56
27	499699,39	1274903,15
28	499700,47	1274908,59
29	499693,13	1274909,81
30	499693,03	1274907,27
31	499698,48	1274905,11
32	499695,31	1274896,69
33	499693,42	1274895,19
34	499695,32	1274865,06
35	499691,29	1274862,88
36	499660,83	1274861,31
37	499658,55	1274862,45
38	499657,04	1274865,06
39	499652,29	1274864,78
40	499647,87	1274859,88
41	499643,74	1274852,06
42	499722,05	1274859,73
43	499781,52	1274860,79
44	499801,12	1274853,76
45	499845,04	1274836,02

:3Y37

№	X	Y
1	499887,30	1274907,46
2	499883,44	1274909,78
3	499841,44	1274929,38
4	499841,79	1274931,28
5	499837,30	1274933,40
6	499836,19	1274931,46
7	499826,54	1274935,24

8	499827,77	1274938,40
9	499825,54	1274939,10
10	499819,14	1274955,96
11	499812,57	1274971,38
12	499812,40	1274974,51
13	499813,48	1274977,22
14	499805,12	1274979,15
15	499810,36	1274942,21
16	499807,19	1274938,97
17	499776,78	1274944,65
18	499749,43	1274951,50
19	499716,58	1274959,25
20	499713,22	1274959,86
21	499713,03	1274959,82
22	499708,16	1274960,63
23	499708,21	1274960,92
24	499672,99	1274969,11
25	499675,39	1274974,93
26	499683,35	1274984,60
27	499642,49	1274965,42
28	499656,33	1274964,94
29	499673,13	1274961,98
30	499673,31	1274962,39
31	499698,66	1274955,08
32	499701,44	1274954,45
33	499718,67	1274950,46
34	499741,30	1274945,27
35	499783,96	1274937,14
36	499784,24	1274937,31
37	499809,86	1274932,25
38	499810,13	1274932,84
39	499813,69	1274932,30
40	499815,00	1274930,97
41	499827,64	1274928,92
42	499831,75	1274928,26
43	499839,24	1274924,96
44	499862,12	1274914,47
45	499884,58	1274902,26

:3Y38

1	500325,48	1274138,52
2	500325,00	1274139,00
3	500305,00	1274153,00
4	500289,00	1274162,00

5	500274,00	1274167,00
6	500249,00	1274170,00
7	500240,00	1274168,00
8	500232,00	1274169,00
9	500237,00	1274173,00
10	500238,00	1274179,00
11	500232,00	1274179,00
12	500214,00	1274170,00
13	500197,00	1274157,00
14	500180,00	1274145,00
15	500147,00	1274125,00
16	500118,00	1274114,00
17	500090,00	1274100,00
18	500051,00	1274091,00
19	500018,00	1274094,00
20	500002,00	1274095,00
21	499988,00	1274101,00
22	499974,00	1274110,00
23	499967,00	1274118,00
24	499962,00	1274126,00
25	499957,00	1274132,00
26	499948,00	1274136,00
27	499939,00	1274141,00
28	499937,00	1274149,00
29	499938,00	1274164,00
30	499947,00	1274197,00
31	499955,00	1274223,00
32	499964,00	1274249,00
33	499976,00	1274276,00
34	500002,00	1274310,00
35	500009,00	1274332,00
36	500014,00	1274352,00
37	500015,00	1274366,00
38	500015,00	1274382,00
39	500005,00	1274416,00
40	499997,00	1274428,00
41	499979,00	1274445,00
42	499958,00	1274457,00
43	499940,00	1274463,00
44	499923,00	1274461,00
45	499912,59	1274464,47
46	499903,77	1274437,98
47	499906,62	1274437,04
48	499906,07	1274435,48
49	499909,20	1274434,38

50	499906,54	1274426,88
51	499901,98	1274422,49
52	499934,10	1274416,70
53	499941,82	1274414,00
54	499953,59	1274397,41
55	499956,57	1274379,36
56	499955,24	1274367,26
57	499955,46	1274363,13
58	499954,96	1274359,03
59	499952,01	1274335,04
60	499950,83	1274331,05
61	499948,64	1274327,72
62	499939,83	1274316,75
63	499931,01	1274313,84
64	499920,30	1274313,11
65	499917,44	1274303,74
66	499893,24	1274299,15
67	499886,83	1274292,84
68	499884,50	1274291,67
69	499875,96	1274290,04
70	499876,25	1274286,16
71	499879,10	1274286,59
72	499882,48	1274255,15
73	499873,96	1274251,35
74	499876,11	1274241,21
75	499884,07	1274212,61
76	499894,37	1274215,44
77	499894,71	1274201,87
78	499890,64	1274201,17
79	499892,26	1274192,80
80	499893,43	1274192,21
81	499895,40	1274177,84
82	499896,70	1274175,09
83	499898,20	1274175,79
84	499904,53	1274162,75
85	499903,97	1274162,44
86	499909,54	1274150,16
87	499914,35	1274143,30
88	499931,44	1274119,74
89	499938,53	1274107,25
90	499944,11	1274102,45
91	499950,13	1274095,93
92	499953,00	1274091,70
93	499963,65	1274082,46
94	499962,71	1274081,82

95	499950,93	1274069,32
96	499954,24	1274065,49
97	499971,42	1274082,47
98	499976,32	1274081,50
99	499978,88	1274083,23
100	499984,86	1274082,09
101	500003,33	1274069,95
102	500003,05	1274066,16
103	500006,80	1274067,40
104	500025,26	1274064,53
105	500058,67	1274064,41
106	500061,13	1274056,04
107	500099,44	1274046,10
108	500102,80	1274046,79
109	500101,20	1274061,76
110	500100,29	1274078,49
111	500126,63	1274088,31
112	500136,33	1274091,64
113	500141,98	1274093,28
114	500145,37	1274091,75
115	500159,71	1274096,14
116	500164,10	1274081,79
117	500162,18	1274081,24
118	500175,30	1274035,74
119	500298,93	1274122,16
120	499788,22	1274411,16
121	499781,27	1274448,59
122	499798,81	1274448,14
123	499831,89	1274445,30
124	499850,13	1274445,82
125	499871,70	1274442,95
126	499895,74	1274437,65
127	499897,91	1274439,91
128	499900,79	1274438,96
129	499909,59	1274465,47
130	499908,00	1274466,00
131	499894,00	1274468,00
132	499883,00	1274468,00
133	499875,00	1274467,00
134	499868,00	1274462,00
135	499853,00	1274461,00
136	499808,00	1274466,00
137	499778,00	1274476,00
138	499755,00	1274486,00
139	499740,00	1274498,00

140	499727,00	1274513,00
141	499709,00	1274546,00
142	499702,00	1274565,00
143	499698,00	1274584,00
144	499700,00	1274600,00
145	499706,00	1274620,00
146	499717,00	1274642,00
147	499729,00	1274670,00
148	499747,00	1274696,00
149	499764,00	1274717,00
150	499786,00	1274736,00
151	499805,00	1274754,00
152	499818,00	1274763,00
153	499826,00	1274767,00
154	499837,00	1274776,00
155	499850,00	1274788,00
156	499866,00	1274810,00
157	499878,00	1274831,00
158	499892,00	1274863,00
159	499896,00	1274881,00
160	499904,00	1274904,00
161	499914,00	1274925,00
162	499928,00	1274953,00
163	499877,53	1274964,18
164	499883,09	1274957,20
165	499883,97	1274954,39
166	499885,66	1274952,49
167	499888,06	1274948,92
168	499888,94	1274944,86
169	499888,50	1274942,70
170	499885,22	1274938,57
171	499884,11	1274912,81
172	499883,44	1274909,78
173	499887,30	1274907,46
174	499884,58	1274902,26
175	499880,03	1274887,60
176	499878,05	1274884,06
177	499873,46	1274875,86
178	499848,29	1274832,97
179	499854,36	1274827,27
180	499846,84	1274817,84
181	499849,80	1274815,34
182	499850,50	1274808,58
183	499820,65	1274785,55
184	499807,44	1274779,75



185	499789,67	1274761,91
186	499785,31	1274754,86
187	499761,47	1274731,89
188	499755,12	1274725,21
189	499738,95	1274704,28
190	499692,34	1274631,92
191	499678,59	1274592,63
192	499678,33	1274569,58
193	499633,34	1274573,82
194	499634,08	1274512,91
195	499647,50	1274522,09
196	499655,63	1274539,13
197	499666,88	1274545,33
198	499669,34	1274539,91
199	499677,98	1274545,45
200	499683,11	1274536,30
201	499682,55	1274536,04
202	499690,64	1274522,19
203	499691,91	1274522,99
204	499718,42	1274478,29
205	499743,89	1274459,00
206	499761,73	1274452,60
207	499737,33	1274433,29
208	499756,10	1274404,10
209	499780,90	1274359,77
210	499782,78	1274362,99
211	499782,81	1274370,70
212	499791,55	1274405,02
213	499759,20	1274397,80

:3Y39

№	X	Y
1	499573,10	1274121,52
2	499571,96	1274124,07
3	499552,05	1274168,86
4	499540,39	1274162,12
5	499539,00	1274164,31
6	499529,92	1274160,09
7	499498,39	1274143,66
8	499509,25	1274119,37
9	499507,64	1274118,74
10	499506,27	1274117,89
11	499515,24	1274096,30

12	499516,78	1274092,58
13	499525,88	1274097,01
14	499571,88	1274119,19
15	499571,18	1274120,68

:3У40

1	500163,60	1274025,99
2	500175,30	1274035,74
3	500162,18	1274081,24
4	500164,10	1274081,79
5	500159,71	1274096,14
6	500145,37	1274091,75
7	500149,08	1274079,62
8	500152,63	1274065,62
9	500153,20	1274062,35
10	500153,59	1274062,40
11	500156,61	1274049,14
12	500152,84	1274022,71
13	500150,42	1274011,75
14	500148,46	1274006,35
15	500151,63	1274011,38

Каталог координат образуемых частей земельных участков  
(публичный сервитут для доступа)

60:27:0020105:23/чзу1

№	X	Y
1	499601,91	1274378,80
2	499600,13	1274384,59
3	499594,17	1274383,04
4	499594,94	1274378,16

Глава города Пскова

Б.А. Елкин