

Проект межевания территории в границах улицы Октябрьский проспект,
Советская, Свердлова, К. Маркса, Кузнецкая
и реки Псковы в городе Пскове

Основная (утверждаемая) часть проекта межевания

1. Общие положения

Проектируемая территория располагается в границах улицы Октябрьский проспект, Советская, Свердлова, К. Маркса, Кузнецкая и реки Псковы в городе Пскове, в границах кадастровых кварталов: 60:27:0010302, 60:27:0010303, 60:27:0010304, 60:27:0010312, 60:27:0010311, 60:27:0010315, 60:27:0010322, 60:27:0010316, 60:27:0010319, 60:27:0010321, 60:27:0010338, 60:27:0010320, 60:27:0010318, 60:27:0010306, 60:27:0010307, 60:27:0010317, 60:27:0010308, 60:27:0010305, 60:27:0010309, 60:27:0010316, 60:27:0010310, 60:27:0010301, 60:27:0010313, 60:27:0010324, 60:27:0010325, 60:27:0010326, 60:27:0010337, 60:27:0010338, 60:27:0020101.

Документация по территориальному планированию «Реализация документов по территориальному планированию, планировке территории (разработка проекта межевания территории в границах улицы Октябрьский проспект, Советская, Свердлова, К. Маркса, Кузнецкая и реки Псковы в городе Пскове) разработана на основании: Постановления Администрации города Пскова от 07.04.2021 №464 «О принятии решения о подготовке проекта межевания территории в границах улицы Октябрьский проспект, Советская, Свердлова, К. Маркса, Кузнецкая и реки Псковы в городе Пскове».

2. Перечень и сведения о площади образуемых земельных участков, способы их образования. Вид разрешенного использования образуемых земельных участков.

I этап

Условный номер ЗУ	Площадь, м ²	Вид разрешенного использования*	Код	Способ, вариант образования земельного участка
60:27:0010311:33:3У1	1647	Деловое управление	4.1	Образование земельного участка путем раздела земельного участка с КН 60:27:0010311:33.
60:27:0010311:33:3У2	10151	Объекты культурно-досуговой деятельности	3.6.1	Образование земельного участка путем раздела земельного участка с КН 60:27:0010311:33.
60:27:0010309:4.1:3У1	584	Религиозное управление и образование	3.7.2	Образование земельного участка путем раздела земельного участка с КН 60:27:0010309:4.1.
60:27:0010309:4.1:3У2	80	Малозэтажная многоквартирная жилая застройка	2.1.1	Образование земельного участка путем раздела земельного участка с КН 60:27:0010309:4.1.
60:27:0010309:4.1:3У3	1688	Земельные участки (территории) общего пользования	12.0	Образование земельного участка путем раздела земельного участка с КН 60:27:0010309:4.1.
60:27:0010316:91:3У1	1208	Малозэтажная многоквартирная жилая застройка	2.1.1	Образование земельного участка путем раздела земельного участка с КН 60:27:0010316:91.

60:27:0010316:91:342	34	Для использования под многоквартирный жилой дом	-	Образование земельного участка путем раздела земельного участка с КН 60:27:0010316:91.
60:27:0010316:91:343	15	Для использования под многоквартирный жилой дом	-	Образование земельного участка путем раздела земельного участка с КН 60:27:0010316:91.
60:27:0010316:91:344	476	Земельные участки (территории) общего пользования	12.0	Образование земельного участка путем раздела земельного участка с КН 60:27:0010316:91.
60:27:0010316:91:345	133	Хранение автотранспорта	2.7.1	Образование земельного участка путем раздела земельного участка с КН 60:27:0010316:91.
60:27:0010316:13:341	1358	Малозэтажная многоквартирная жилая застройка	2.1.1	Образование земельного участка путем раздела земельного участка с КН 60:27:0010316:13.
60:27:0010316:13:342	532	Улично-дорожная сеть	12.0.1	Образование земельного участка путем раздела земельного участка с КН 60:27:0010316:13.
60:27:0010320:7:341	25	Малозэтажная многоквартирная жилая застройка	2.1.1	Образование земельного участка путем раздела земельного участка с КН 60:27:0010320:7.
60:27:0010320:7:342	91	Обеспечение занятий спортом в помещениях	5.1.2	Образование земельного участка путем раздела земельного участка с КН 60:27:0010320:7.

60:27:0010320:7:343	7475	Дошкольное, начальное и среднее общее образование	3.5.1	Образование земельного участка путем раздела земельного участка с КН 60:27:0010320:7.
---------------------	------	---	-------	---

*Вид разрешенного использования земельного участка образуемого в рамках первого этапа путем раздела, сохраняется из исходного вида разрешенного использования земельного участка в силу закона. Изменение вида разрешенного использования может производиться в рамках первого или второго этапа по необходимости.

II этап

Условный номер ЗУ	Площадь, м ²	Вид разрешенного использования	Код	Способ, вариант образования земельного участка
:341	832	Улично-дорожная сеть	12.0.1	Образование из земель, находящихся в государственной или муниципальной собственности.
:342	2921	Земельные участки (территории) общего пользования	12.0	Образование из земель, находящихся в государственной или муниципальной собственности.
:343	1647	Деловое управление	4.1	Объединение ЗУ с 60:27:0010311:33:341
:344	10151	Объекты культурно-досуговой деятельности	3.6.1	Объединение ЗУ с 60:27:0010311:33:342
:345	248	Деловое управление	4.1	Образование из земель, находящихся в государственной или муниципальной собственности.
:346	30	Земельные участки (территории) общего пользования	12.0	Образование из земель, находящихся в государственной или муниципальной собственности.

:347	297	<i>Земельные участки (территории) общего пользования</i>	12.0	Образование из земель, находящихся в государственной или муниципальной собственности.
:348	1163	<i>Земельные участки (территории) общего пользования</i>	12.0	Образование из земель, находящихся в государственной или муниципальной собственности.
:349	677	<i>Малозэтажная многоквартирная жилая застройка</i>	2.1.1	Образование из земель, находящихся в государственной или муниципальной собственности.
:3410	545	<i>Малозэтажная многоквартирная жилая застройка</i>	2.1.1	Образование из земель, находящихся в государственной или муниципальной собственности.
:3411	769	<i>Деловое управление</i>	4.1	Образование из земель, находящихся в государственной или муниципальной собственности. Перераспределение ЗУ с 60:27:0010315:3
:3412	1312	<i>Земельные участки (территории) общего пользования</i>	12.0	Образование из земель, находящихся в государственной или муниципальной собственности.
:3413	4137	<i>Малозэтажная многоквартирная жилая застройка</i>	2.1.1	Образование из земель, находящихся в государственной или муниципальной собственности. Перераспределение ЗУ с 60:27:0010315:9
:3414	1633	<i>Земельные участки (территории) общего пользования</i>	12.0	Образование из земель, находящихся в государственной или муниципальной собственности.

:3У15	893	<i>Земельные участки (территории) общего пользования</i>	12.0	Образование из земель, находящихся в государственной или муниципальной собственности.
:3У16	2435	<i>Малозэтажная многоквартирная жилая застройка</i>	2.1.1	Образование из земель, находящихся в государственной или муниципальной собственности. Перераспределение ЗУ с60:27:0010315:18
:3У17	785	<i>Общественное питание</i>	4.6	Образование из земель, находящихся в государственной или муниципальной собственности. Перераспределение ЗУ с 60:27:0010315:250, 60:27:0010315:22
:3У18	4423	<i>Малозэтажная многоквартирная жилая застройка Среднеэтажная жилая застройка</i>	2.1.1 2.5	Образование из земель, находящихся в государственной или муниципальной собственности. Перераспределение ЗУ с 60:27:0010315:4
:3У19	3399	<i>Парки культуры и отдыха</i>	3.6.2	Образование из земель, находящихся в государственной или муниципальной собственности. Перераспределение ЗУ с60:27:0010311:105
:3У20	2598	<i>Малозэтажная многоквартирная жилая застройка</i>	2.1.1	Образование из земель, находящихся в государственной или муниципальной собственности. Перераспределение ЗУ с 60:27:0010311:103
:3У21	818	<i>Малозэтажная многоквартирная жилая застройка</i>	4.4	Образование из земель, находящихся в государственной или муниципальной собственности. Перераспределение ЗУ с 60:27:0010311:17

:3422	1106	Магазины	4.4	Образование из земель, находящихся в государственной или муниципальной собственности. Перераспределение ЗУ с 60:27:0010311:16
:3423	3998	Малозэтажная многоквартирная жилая застройка Среднеэтажная жилая застройка	2.1.1 2.5	Образование из земель, находящихся в государственной или муниципальной собственности. Перераспределение ЗУ с КН 60:27:0010322:5
:3424	3217	Земельные участки (территории) общего пользования	12.0	Образование из земель, находящихся в государственной или муниципальной собственности.
:3425	3697	Малозэтажная многоквартирная жилая застройка	2.1.1	Образование из земель, находящихся в государственной или муниципальной собственности. Перераспределение ЗУ с 60:27:0010322:13
:3426	992	Деловое управление Государственное управление	4.1 3.8.1	Образование из земель, находящихся в государственной или муниципальной собственности. Перераспределение ЗУ с КН 60:27:0010322:2
:3427	3384	Улично-дорожная сеть	12.0.1	Образование из земель, находящихся в государственной или муниципальной собственности. Перераспределение ЗУ с 60:27:0000000:1695
:3428	8625	Парки культуры и отдыха	3.6.2	Образование из земель, находящихся в государственной или муниципальной собственности.
:3429	3136	Малозэтажная многоквартирная жилая застройка	2.1.1	Образование из земель, находящихся в государственной или муниципальной собственности. Перераспределение ЗУ с 60:27:0010316:12

				Объединение ЗУ с 60:27:0010316:13:ЗУ1
:3430	13437	Улично-дорожная сеть	12.0.1	Образование из земель, находящихся в государственной или муниципальной собственности.
:3431	4349	Парки культуры и отдыха	3.6.2	Образование из земель, находящихся в государственной или муниципальной собственности.
:3432	4071	Земельные участки (территории) общего пользования	12.0	Образование из земель, находящихся в государственной или муниципальной собственности.
:3433	3366	Земельные участки (территории) общего пользования	12.0	Образование из земель, находящихся в государственной или муниципальной собственности. Перераспределение ЗУ с 60:27:0010319:270
:3434	641	Деловое управление	4.1	Образование из земель, находящихся в государственной или муниципальной собственности.
:3435	2425	Среднеэтажная жилая застройка	2.5	Образование из земель, находящихся в государственной или муниципальной собственности. Перераспределение ЗУ с 60:27:0010319:30
:3436	116	Земельные участки (территории) общего пользования	12.0	Образование из земель, находящихся в государственной или муниципальной собственности.

:3437	8152	<i>Религиозное управление и образование Осуществление религиозных обрядов историко-культурная деятельность</i>	3.7.2 3.7.1 9.3	Образование из земель, находящихся в государственной или муниципальной собственности. Перераспределение ЗУ с 60:27:0010317:3
:3438	1267	<i>Земельные участки (территории) общего пользования</i>	12.0	Образование из земель, находящихся в государственной или муниципальной собственности.
:3439	1345	<i>Деловое управление Государственное управление</i>	4.1 3.8.1	Образование из земель, находящихся в государственной или муниципальной собственности. Перераспределение ЗУ с 60:27:0010321:7
:3440	3985	<i>Среднеэтажная жилая застройка</i>	2.5	Образование из земель, находящихся в государственной или муниципальной собственности. Перераспределение ЗУ с 60:27:0010321:14, 60:27:0010321:173
:3441	1148	<i>Малозэтажная многоквартирная жилая застройка</i>	2.1.1	Образование из земель, находящихся в государственной или муниципальной собственности. Перераспределение ЗУ с КН 60:27:0010321:20, 60:27:0010321:12
:3442	17837	<i>Улично-дорожная сеть</i>	12.0.1	Образование из земель, находящихся в государственной или муниципальной собственности. Перераспределение ЗУ с 60:27:0000000:3146
:3443	506	<i>Малозэтажная многоквартирная жилая застройка</i>	2.1.1	Образование из земель, находящихся в государственной или муниципальной собственности. Перераспределение ЗУ с 60:27:0010321:299

:3444	2854	Малоэтажная многоквартирная жилая застройка	2.1.1	Образование из земель, находящихся в государственной или муниципальной собственности. Перераспределение ЗУ с 60:27:0010321:5
:3445	2550	Малоэтажная многоквартирная жилая застройка	2.1.1	Образование из земель, находящихся в государственной или муниципальной собственности. Перераспределение ЗУ с 60:27:0010320:181
:3446	2305	Обеспечение занятий спортом в помещениях	5.1.2	Образование из земель, находящихся в государственной или муниципальной собственности. Перераспределение ЗУ с 60:27:0010320:19 Объединение ЗУ с КН 60:27:0010320:7:342
:3447	1612	Малоэтажная многоквартирная жилая застройка	2.1.1	Образование из земель, находящихся в государственной или муниципальной собственности. Перераспределение ЗУ с 60:27:0010320:176 Объединение ЗУ с КН 60:27:0010320:7:341
:3448	7475	Дошкольное, начальное и среднее общее образование	3.5.1	Образование из земель, находящихся в государственной или муниципальной собственности. Объединение ЗУ с КН 60:27:0010320:7:343
:3449	1756	Малоэтажная многоквартирная жилая застройка	2.1.1	Образование из земель, находящихся в государственной или муниципальной собственности. Перераспределение ЗУ с Псковская область, г. Псков, ул. Карла Маркса, д. 41

:3450	9028	<i>Парки культуры и отдыха</i>	3.6.2	Образование из земель, находящихся в государственной или муниципальной собственности.
:3451	17025	<i>Улично-дорожная сеть</i>	12.0.1	Образование из земель, находящихся в государственной или муниципальной собственности. Перераспределение ЗУ с 60:27:0010319:25
:3452	1268	<i>Земельные участки (территории) общего пользования</i>	12.0	Образование из земель, находящихся в государственной или муниципальной собственности.
:3453	603	<i>Земельные участки (территории) общего пользования</i>	12.0	Образование из земель, находящихся в государственной или муниципальной собственности. Перераспределение ЗУ с 60:27:0010307:230
:3454	2081	<i>Малозэтажная многоквартирная жилая застройка</i>	2.1.1	Образование из земель, находящихся в государственной или муниципальной собственности. Перераспределение ЗУ с 60:27:0010307:2
:3455	678	<i>Земельные участки (территории) общего пользования</i>	12.0	Образование из земель, находящихся в государственной или муниципальной собственности.
:3456	373	<i>Земельные участки (территории) общего пользования</i>	12.0	Образование из земель, находящихся в государственной или муниципальной собственности.
:3457	1734	<i>Земельные участки (территории) общего пользования</i>	12.0	Образование из земель, находящихся в государственной или муниципальной собственности.

:3458	609	Земельные участки (территории) общего пользования	12.0	Образование из земель, находящихся в государственной или муниципальной собственности.
:3459	639	Земельные участки (территории) общего пользования	12.0	Образование из земель, находящихся в государственной или муниципальной собственности.
:3460	5056	Малозэтажная многоквартирная жилая застройка	2.1.1	Образование из земель, находящихся в государственной или муниципальной собственности. Перераспределение ЗУ с 60:27:0010309:40. Объединение ЗУ с 60:27:0010309:41:ЗУ2
:3461	1360	Деловое управление Государственное управление	4.1 3.8.1	Образование из земель, находящихся в государственной или муниципальной собственности. Перераспределение ЗУ с 60:27:0010309:25
:3462	1245	Деловое управление Государственное управление Гостиничное обслуживание	4.1 3.8.1 4.7	Образование из земель, находящихся в государственной или муниципальной собственности. Перераспределение ЗУ с 60:27:0010309:24, 60:27:0010309:35
:3463	1281	Банковская и страховая деятельность	4.5	Образование из земель, находящихся в государственной или муниципальной собственности. Перераспределение ЗУ с 60:27:0010309:29
:3464	1196	Земельные участки (территории) общего пользования	12.0	Образование из земель, находящихся в государственной или муниципальной собственности.

:3465	1692	<i>Религиозное управление и образование Осуществление религиозных обрядов</i>	3.7.2 3.7.1	Образование из земель, находящихся в государственной или муниципальной собственности. Перераспределение ЗУ с 60:27:0010309:3
:3466	354	<i>Земельные участки (территории) общего пользования</i>	12.0	Образование из земель, находящихся в государственной или муниципальной собственности. Перераспределение ЗУ с 60:27:0010309:46
:3467	475	<i>Земельные участки (территории) общего пользования</i>	12.0	Образование из земель, находящихся в государственной или муниципальной собственности.
:3468	1412	<i>Малозэтажная многоквартирная жилая застройка</i>	2.1.1	Образование из земель, находящихся в государственной или муниципальной собственности. Перераспределение ЗУ с 60:27:0010309:10
:3469	841	<i>Земельные участки (территории) общего пользования</i>	12.0	Образование из земель, находящихся в государственной или муниципальной собственности.
:3470	1308	<i>Земельные участки (территории) общего пользования</i>	12.0	Образование из земель, находящихся в государственной или муниципальной собственности.
:3471	1035	<i>Деловое управление</i>	4.1	Образование из земель, находящихся в государственной или муниципальной собственности.
:3472	656	<i>Земельные участки (территории) общего пользования</i>	12.0	Образование из земель, находящихся в государственной или муниципальной собственности.

:3473	432	<i>Земельные участки (территории) общего пользования</i>	12.0	Образование из земель, находящихся в государственной или муниципальной собственности.
:3474	747	<i>Малозэтажная многоквартирная жилая застройка</i>	2.1.1	Образование из земель, находящихся в государственной или муниципальной собственности.
:3475	751	<i>Малозэтажная многоквартирная жилая застройка</i>	2.1.1	Образование из земель, находящихся в государственной или муниципальной собственности. Перераспределение ЗУ с 60:27:0010316:6
:3476	435	<i>Малозэтажная многоквартирная жилая застройка</i>	2.1.1	Образование из земель, находящихся в государственной или муниципальной собственности. Перераспределение ЗУ с 60:27:0010310:3
:3477	943	<i>Малозэтажная многоквартирная жилая застройка</i>	2.1.1	Образование из земель, находящихся в государственной или муниципальной собственности. Перераспределение ЗУ с 60:27:0010307:175
:3478	943	<i>Малозэтажная многоквартирная жилая застройка</i>	2.1.1	Образование из земель, находящихся в государственной или муниципальной собственности. Перераспределение ЗУ с 60:27:0010307:21, 60:27:0010307:229
:3479	388	<i>Земельные участки (территории) общего пользования</i>	12.0	Образование из земель, находящихся в государственной или муниципальной собственности.
:3480	3462	<i>Улично-дорожная сеть</i>	12.0.1	Образование из земель, находящихся в государственной или муниципальной собственности.

:3481	3561	Малозэтажная многоквартирная жилая застройка	2.1.1	Образование из земель, находящихся в государственной или муниципальной собственности. Перераспределение ЗУ с 60:27:0010318:21
:3482	70	Земельные участки (территории) общего пользования	12.0	Образование из земель, находящихся в государственной или муниципальной собственности.
:3483	136	Земельные участки (территории) общего пользования	12.0	Образование из земель, находящихся в государственной или муниципальной собственности.
:3484	1208	Малозэтажная многоквартирная жилая застройка	2.1.1	Объединение ЗУ с 60:27:0010316:91:ЗУ1
:3485	876	Земельные участки (территории) общего пользования	12.0	Образование из земель, находящихся в государственной или муниципальной собственности. Объединение ЗУ с 60:27:0010316:91:ЗУ4
:3486	274	Хранение автотранспорта	2.7.1	Образование из земель, находящихся в государственной или муниципальной собственности. Объединение ЗУ с 60:27:0010316:91:ЗУ5
:3487	91	Земельные участки (территории) общего пользования	12.0	Образование из земель, находящихся в государственной или муниципальной собственности.
:3488	1688	Земельные участки (территории) общего пользования	12.0	Образование из земель, находящихся в государственной или муниципальной собственности. Объединение ЗУ с 60:27:0010309:41:ЗУ3

<i>:3489</i>	<i>409</i>	<i>Земельные участки (территории) общего пользования</i>	<i>12.0</i>	Образование из земель, находящихся в государственной или муниципальной собственности.
<i>:3490</i>	<i>532</i>	<i>Земельные участки (территории) общего пользования</i>	<i>12.0</i>	Образование из земель, находящихся в государственной или муниципальной собственности. Объединение ЗУ с 60:27:0010316:13:ЗУ2
<i>:3491</i>	<i>2490</i>	<i>Земельные участки (территории) общего пользования</i>	<i>12.0</i>	Образование из земель, находящихся в государственной или муниципальной собственности. Перераспределение ЗУ с 60:27:0000000:1699
<i>:3492</i>	<i>1327</i>	<i>Деловое управление</i>	<i>4.1</i>	Образование из земель, находящихся в государственной или муниципальной собственности. Перераспределение ЗУ с 60:27:0010308:18
<i>:3493</i>	<i>2682</i>	<i>Малозэтажная многоквартирная жилая застройка</i>	<i>2.1.1</i>	Образование из земель, находящихся в государственной или муниципальной собственности. Перераспределение ЗУ с 60:27:0010308:124

3. Перечень и сведения о площади образуемых земельных участков, которые будут отнесены к территориям общего пользования, в том числе в отношении которых предполагаются резервирование и (или) изъятие для государственных или муниципальных нужд.

:ЗУ1-832 кв.м, :ЗУ2-2921 кв.м, :ЗУ6-30 кв.м, :ЗУ7-297 кв.м,:ЗУ8-1163 кв.м,
:ЗУ12-1312 кв.м,:ЗУ14-1633 кв.м,:ЗУ24-3217 кв.м.,ЗУ27-3384 кв.м,: :ЗУ30-
13437 кв.м,:ЗУ32-4071 кв.м,:ЗУ33-3366 кв.м, :ЗУ36-116 кв.м,:ЗУ38-1267
кв.м,:ЗУ42-17837 кв.м,:ЗУ51-17025 кв.м, :ЗУ52-1268 кв.м,:ЗУ53-603
кв.м,:ЗУ55-678 кв.м, :ЗУ56-373 кв.м, ЗУ58-609 кв.м,:ЗУ59-639 кв.м, :ЗУ64-
1196 кв.м, :ЗУ66-354 кв.м, :ЗУ67-475 кв.м,:ЗУ69-841 кв.м,:ЗУ70-1308
кв.м,:ЗУ72-656кв.м, :ЗУ73-388кв.м,:ЗУ79-388 кв.м, ЗУ80-3462 кв.м., ЗУ82-70
кв.м, ЗУ83-136 кв.м, ЗУ85-876 кв.м, ЗУ89-409 кв.м, ЗУ90-532 кв.м, ЗУ91-
2490 кв.м.



Условные обозначения
 — границы существующих элементов планировочной структуры

					МК № 02/2022 – ПМТ.1				
					Реализация решений по территориальному планированию, планировке территории (разработка проекта межевания территории в границах улицы Октябрьский проспект, Советская, Оборода К. Маркса, Кузнецкая и реки Пашова в городе Пашове)				
Имя	Колуч	Листы	док	П	Дата				
ГИП	Назаров								
Выполнил	Переделов								
					Проект межевания территории		Стадия	Лист	Листов
							п		
					Чертеж границы существующих элементов планировочной структуры				
					Масштаб 1:2000		ООО "Гео-Сервис"		




Условные обозначения

- 1 — характерные точки границы территории, в отношении которой осуществляется подготовка проекта межевания;
- красные линии улиц (устанавливаемые);

		МК № 02/2022- ПМТ.1		
Изм.	Кол.ч.	Лист № док.	П.	Дата
Выполнил	Перепелов			
Проект межевания территории			Стадия	Лист
			п	
Чертеж красных линий				
Масштаб 1:2000			ООО "Гео-Сервис"	



Условные обозначения
 — границы и обозначение образуемых земельных участков

				МК № 02/2022- ПМТ.1	
Изм. Кол.уч.	Лист №	док.	П.	Дата	Реализация документов по территориальному планированию, планировке территории (разработка проекта межевания территории в границах улицы Октябрьский проспект, Советская, Свердлова, К. Маркса, Кузнецкая и реки Пскова в городе Пскове)
Выполнил	Перепелов				Проект межевания территории
					I этап
					Страница
					Лист
					Листов
					Чертеж границ образуемых земельных участков
					Масштаб 1:2000
					ООО "Гео-Сервис"



- Условные обозначения
- границы земельных участков, сведения о которых содержатся в ЕГРН
 - ул. Кузнецкая — обозначение улиц
 - 60.27.0050313.31 — границы и обозначение земельных участков, входящих в границы проектирования, сохраняемые в исходных границах
 - 60.27.0050313.31 — границы и обозначение изменяемых земельных участков и их частей
 - 397 — границы и обозначение образуемых земельных участков
 - 401 — границы и обозначение устанавливаемых публичных сервитутов

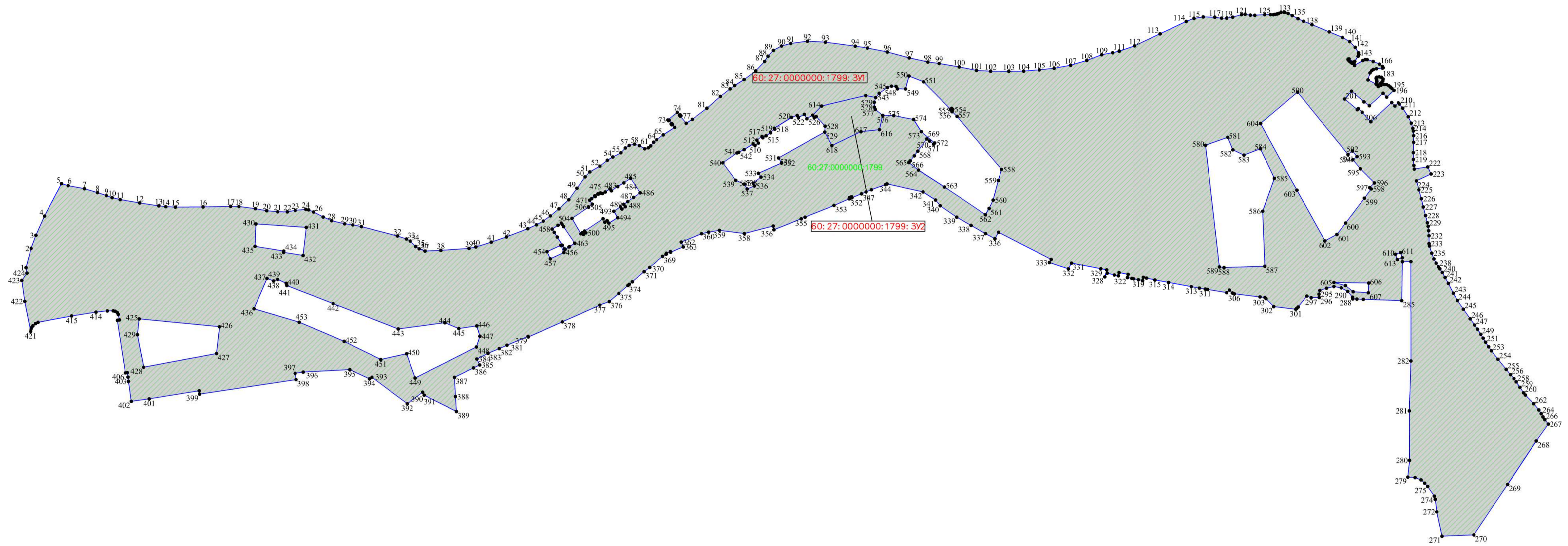
		МК № 02/2022 – ПМТ.1	
Изм. Кол.уч.	Лист № док.	П.	Дата
Выполнил	Перепелов		
Проект межевания территории		Страница	Лист
II этап		П	
Чертеж границ образуемых земельных участков			
Масштаб 1:2000		ООО "Гео-Сервис"	



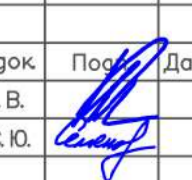
Условные обозначения

- — характерные точки границы территории, в отношении которой осуществляется подготовка проекта межевания;
- красные линии улиц (устанавливаемые);
- линия отступа от красной линии
- 10 — размер отступа от устанавливаемой красной линии

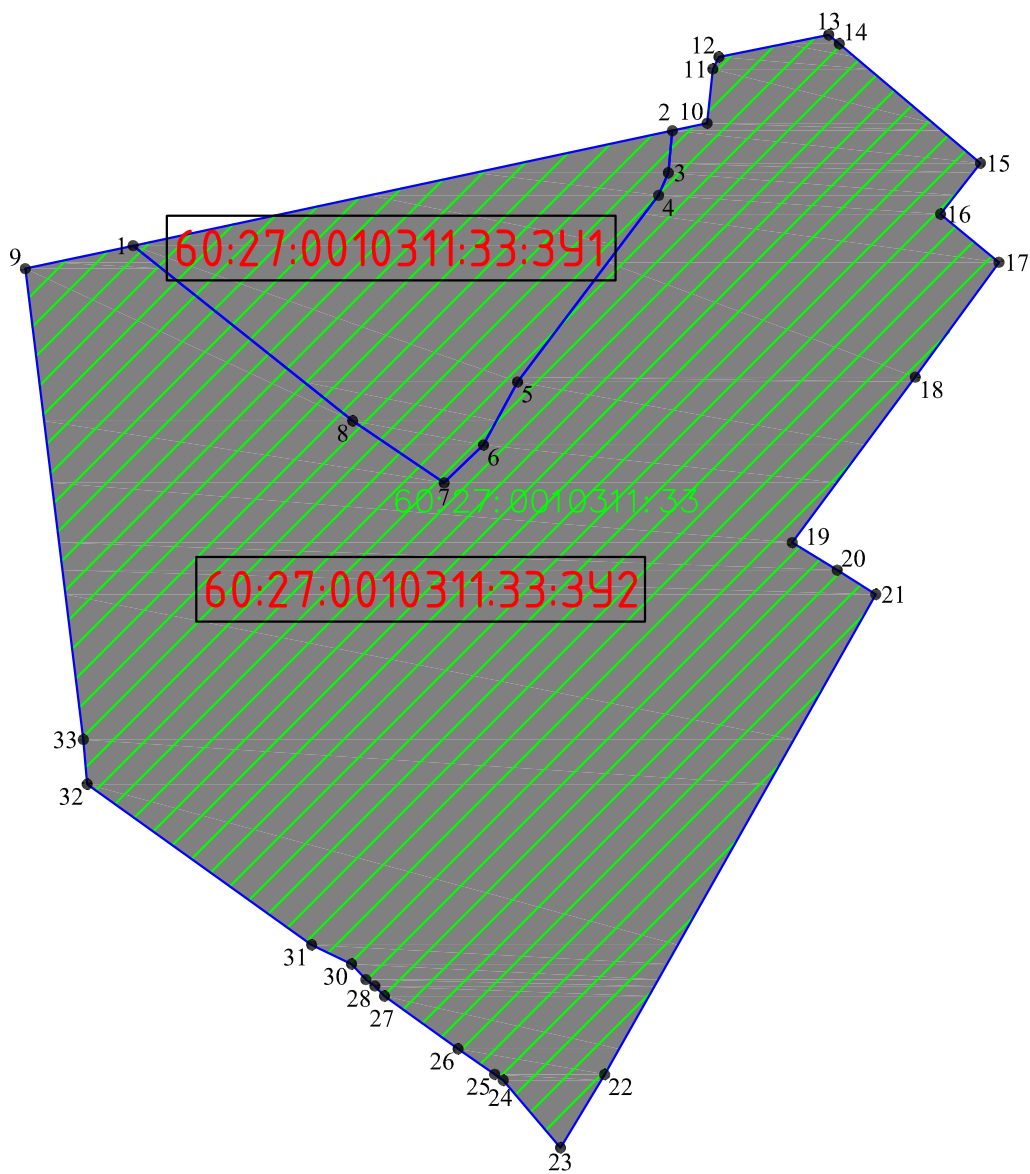
		МК № 02/2022- ПМТ.1				
Изм. Кол.уч.		Лист № док.		Дата		
ГИП		Назаров		Перелов		
Выполнил		Перелов		Статус		
Проект межевания территории				Лист		
Чертеж отступов от красных линий				Лист		
Масштаб 1:2000				000 "Гео-Сервис"		



- Условные обозначения
- граница образуемого земельного участка;
 - обозначение образуемого земельного участка;
 - обозначение характерной точки границы образуемого земельного участка;
 - обозначение перераспределяемых земельных участков и их частей




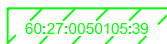
				МК № 02/2022—ПМТ.1		
				Реализация документов по территориальному планированию,		
Изм.	Кол.уч.	Лист	№ док.	Подп.	Дата	планировке территории (разработка проекта межевания территории в границах улицы Октябрьской проспекта, Советская, Свободная, К. Маркса, Кузнечная и реки Пскова в городе Пскове)
Выполнил	Семенов С.Ю.					
				Проект межевания		Страница Лист Листов
				Чертеж образующих земельных участков с КН 60:27:0000000:1799:3V1, 3V2		П
				Масштаб 1:2000		ООО "Гео-Сервис"

Ссылка на документ: _____
 Планш. №: _____
 Лист №: _____





Согласовано:			
Взам. инв. №			
Подпись и дата			
Инв. № подл.			

Условные обозначения

-  — граница образуемого земельного участка;
-  — обозначение образуемого земельного участка;
-  1 — обозначение характерной точки границы образуемого земельного участка;
-  — обозначение перераспределяемых земельных участков и их частей

МК № 02/2022–ПМТ.1

Реализация документов по территориальному планированию, планировке территории (разработка проекта межевания территории в границах улицы Октябрьский проспект, Советская, Свердлова, К. Маркса, Кузнецкая и реки Псковы в городе Пскове)

Изм.	Кол.уч.	Лист	№ док	Подп.	Дата
ГИП		Назаров А.В.			
Выполнил		Семенов С.Ю.			

Проект межевания территории

Стадия	Лист	Листов
П		

Чертеж образуемых земельных участков с
КН 60:27:0010311:33:3У1.; 3У2

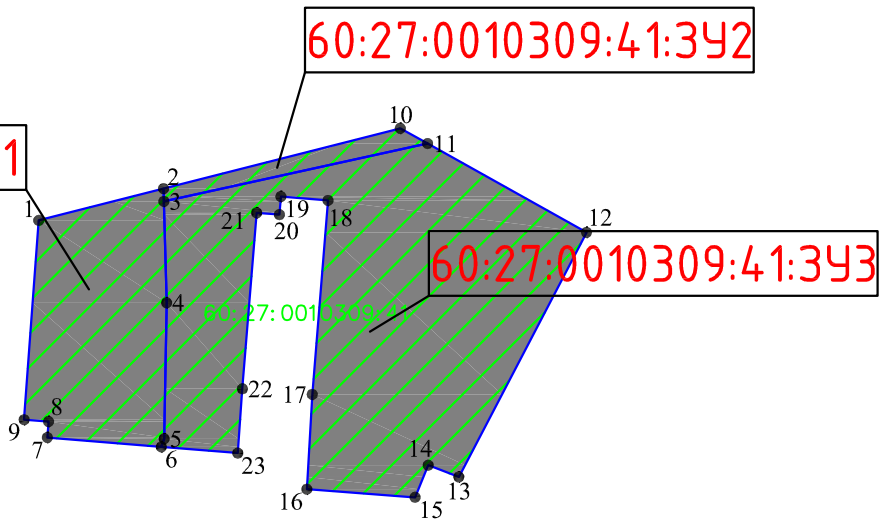
Масштаб 1:1000

ООО "Гео-Сервис"

60:27:0010309:41:3У1

60:27:0010309:41:3У2

60:27:0010309:41:3У3




Согласовано:

Взам. инв. №

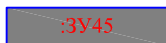
Подпись и дата

Инв. № подл.

Условные обозначения



— граница образуемого земельного участка;



— обозначение образуемого земельного участка;



— обозначение характерной точки границы образуемого земельного участка;



— обозначение перераспределяемых земельных участков и их частей

МК № 02/2022–ПМТ.1

Реализация документов по территориальному планированию, планировке территории (разработка проекта межевания территории в границах улицы Октябрьский проспект, Советская, Свердлова, К. Маркса, Кузнецкая и реки Псковы в городе Пскове)

Изм.	Кол.уч.	Лист	№ док	Подп.	Дата
ГИП		Назаров А.В.			
Выполнил		Семенов С.Ю.			

Проект межевания территории

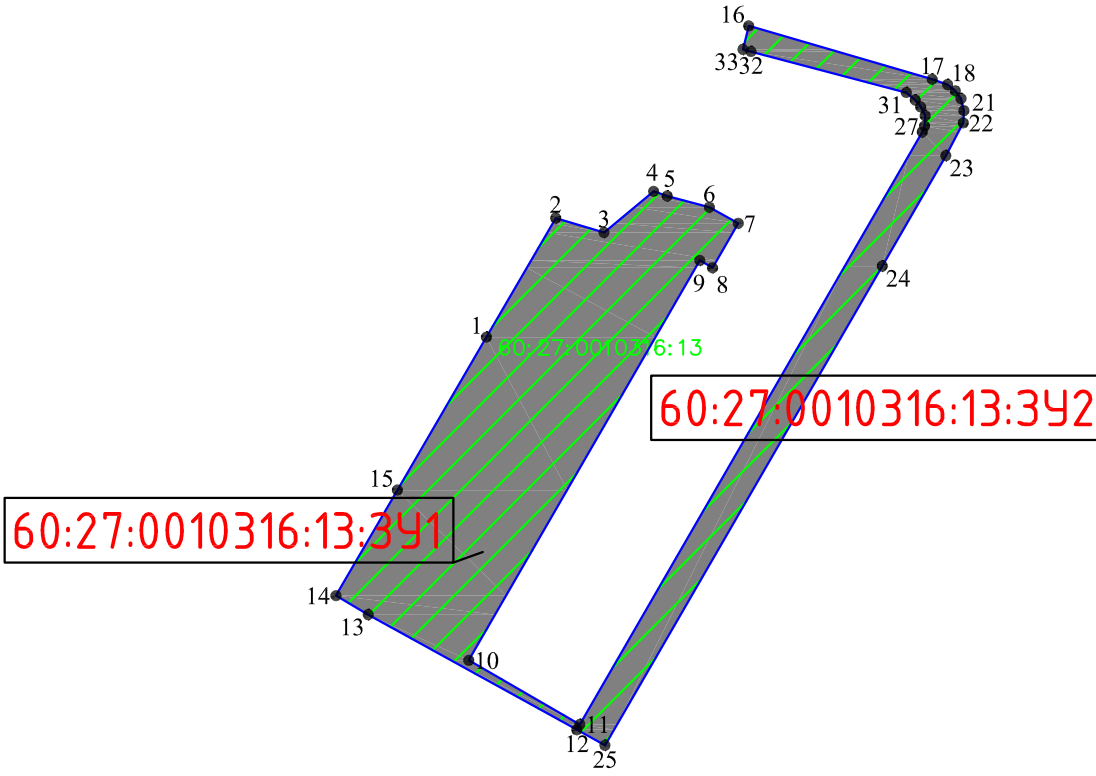
Стадия	Лист	Листов
П		

Чертеж образуемых земельных участков с КН 60:27:0010309:41:3У1, 3У2, 3У3


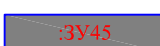


Масштаб 1:1000



ООО "Гео-Сервис"

Согласовано:				
Взам. инв. №				
Подпись и дата				
Инв. № подл.				



Условные обозначения

-  — граница образуемого земельного участка;
-  — обозначение образуемого земельного участка;
-  1 — обозначение характерной точки границы образуемого земельного участка;
-  — обозначение перераспределяемых земельных участков и их частей

МК № 02/2022–ПМТ.1					
Реализация документов по территориальному планированию, планировке территории (разработка проекта межевания территории в границах улицы Октябрьский проспект, Советская, Свердлова, К. Маркса, Кузнецкая и реки Псковы в городе Пскове)					
Изм.	Кол.уч.	Лист	№ док	Подп.	Дата
ГИП		Назаров А.В.			
Выполнил		Семенов С.Ю.			
Проект межевания территории				Стадия	Лист
				П	
Чертеж образуемых земельных участков с КН 60:27:0010316:13:3У1,; 3У2				ООО "Гео-Сервис"	
Масштаб 1:1000					

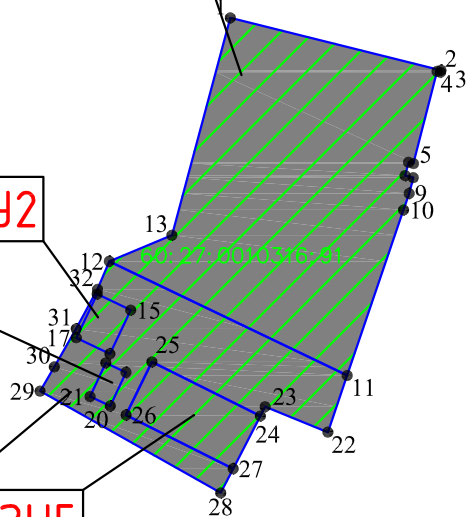
60:27:0010316:91:3У1

60:27:0010316:91:3У2

60:27:0010316:91:3У3

60:27:0010316:91:3У4

60:27:0010316:91:3У5

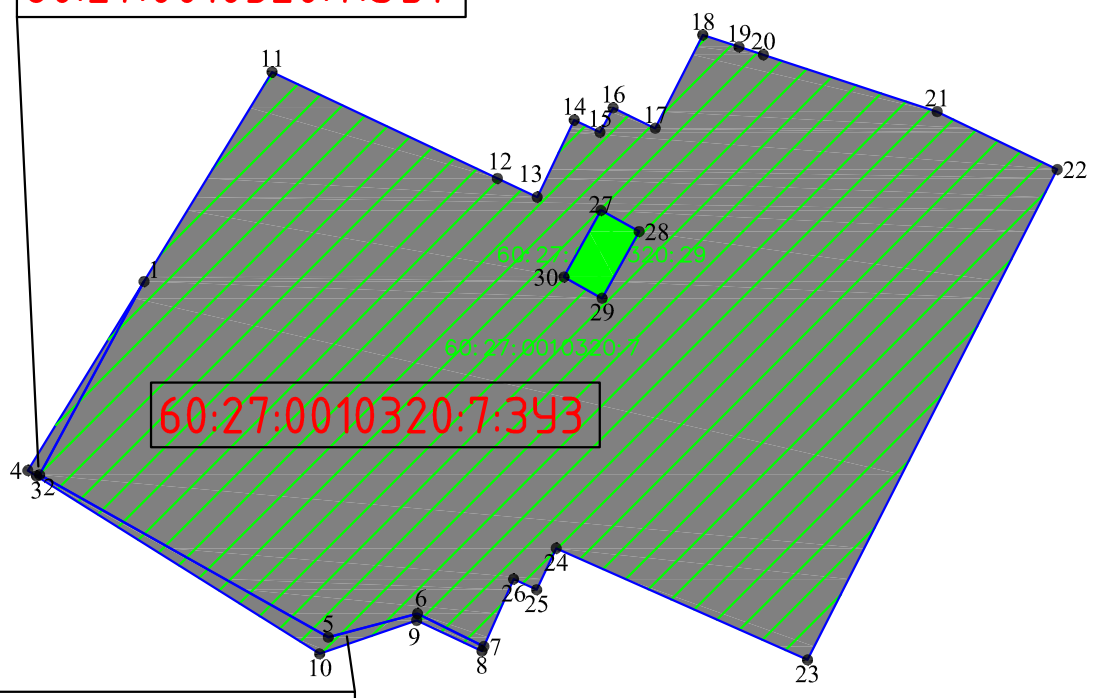


Согласовано:				
Взам. инв. №				
Подпись и дата				
Инв. № подл.				

- Условные обозначения
- граница образуемого земельного участка;
 - обозначение образуемого земельного участка;
 - 1 — обозначение характерной точки границы образуемого земельного участка;
 - обозначение перераспределяемых земельных участков и их частей

МК № 02/2022–ПМТ.1					
Реализация документов по территориальному планированию, планировке территории (разработка проекта межевания территории в границах улицы Октябрьский проспект, Советская, Свердлова, К. Маркса, Кузнецкая и реки Псковы в городе Пскове)					
Изм.	Кол. уч.	Лист	№ док.	Подп.	Дата
ГИП		Назаров А.В.			
Выполнил		Семенов С.Ю.			
Проект межевания территории				Стадия	Лист
				П	
Чертеж образуемых земельных участков с КН 60:27:0010309:41:ЗУ1,; ЗУ2,; ЗУ3,; ЗУ4,; ЗУ5				ООО "Гео-Сервис"	
Масштаб 1:1000					

60:27:0010320:7:3У1



60:27:0010320:7:3У3

60:27:0010320:7:3У2


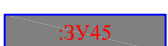


Согласовано:

Взам. инв. №

Подпись и дата



Инв. № подл.

Условные обозначения

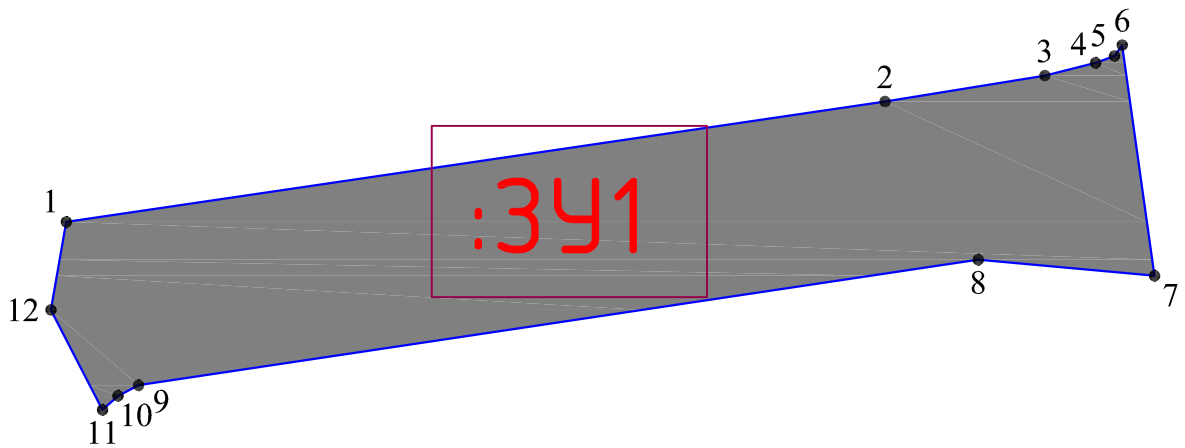
-  — граница образуемого земельного участка;
-  — обозначение образуемого земельного участка;
-  — обозначение характерной точки границы образуемого земельного участка;
-  — обозначение перераспределяемых земельных участков и их частей

МК № 02/2022 – ПМТ.1

Реализация документов по территориальному планированию, планировке территории (разработка проекта межевания территории в границах улицы Октябрьский проспект, Советская, Свердлова, К. Маркса, Кузнецкая и реки Псковы в городе Пскове)

Изм.	Кол.уч.	Лист	№ док	Подп.	Дата
ГИП		Назаров	А.В.		
Выполнил		Семенов	С.Ю.		

Проект межевания территории	Стадия	Лист	Листов
	П		
Чертеж образуемых земельных участков с КН 60:27:0010320:7:3У1,; 3У2,; 3У3			ООО "Гео-Сервис"
Масштаб 1:1000			



Согласовано:

Взам. инв. №

Подпись и дата

Инв. № подл.

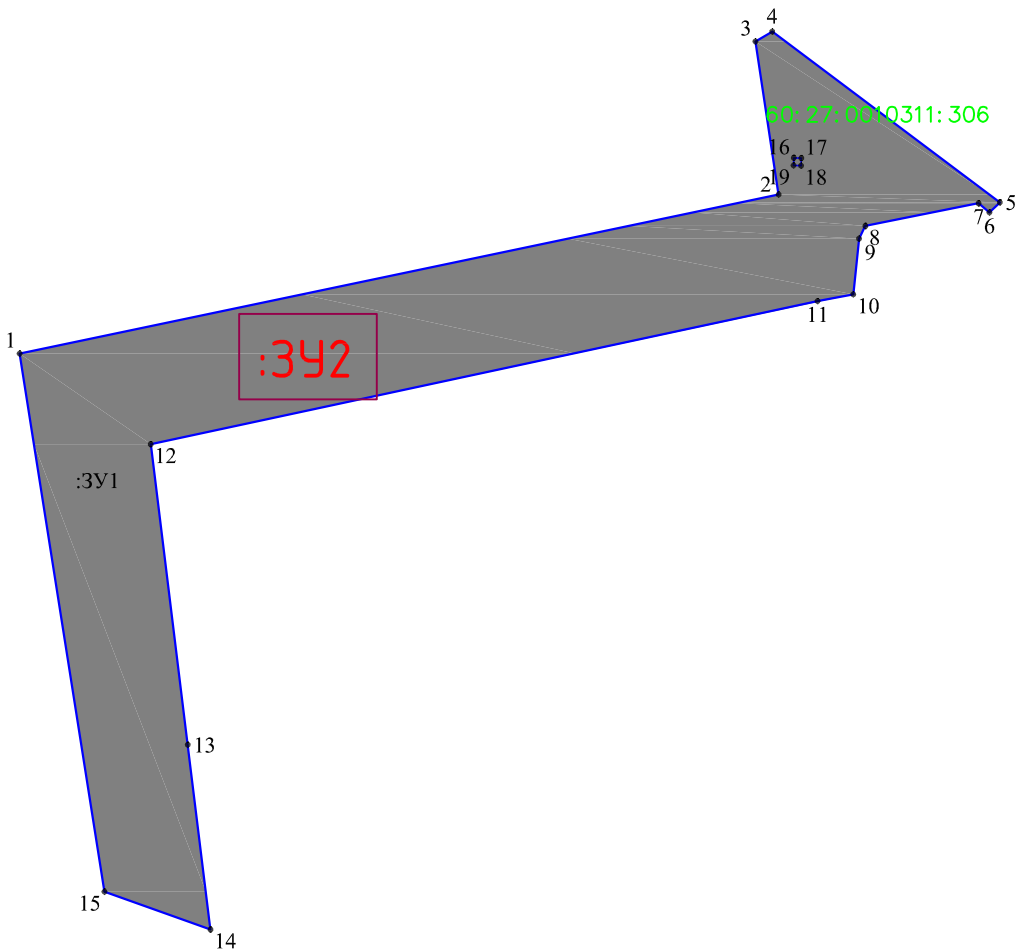
Условные обозначения

- граница образуемого земельного участка;
- обозначение образуемого земельного участка;
- обозначение характерной точки границы образуемого земельного участка;
- обозначение перераспределяемых земельных участков и их частей


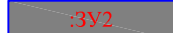


МК № 02/2022–ПМТ.1

Реализация документов по территориальному планированию, планировке территории (разработка проекта межевания территории в границах улицы Октябрьский проспект, Советская, Свердлова, К. Маркса, Кузнецкая и реки Псковы в городе Пскове)

Изм.	Кол.уч.	Лист	№ док.	Подп.	Дата			
						Проект межевания территории		
ГИП		Назаров А.В.				Стадия	Лист	Листов
Выполнил		Семенов С.Ю.				П		
Чертеж границ образуемого земельного участка : 3У1 Масштаб 1: 500						ООО "Гео-Сервис"		





Условные обозначения

-  — граница образуемого земельного участка;
-  — обозначение образуемого земельного участка;
-  — обозначение характерной точки границы образуемого земельного участка;
-  — обозначение перераспределяемых земельных участков и их частей

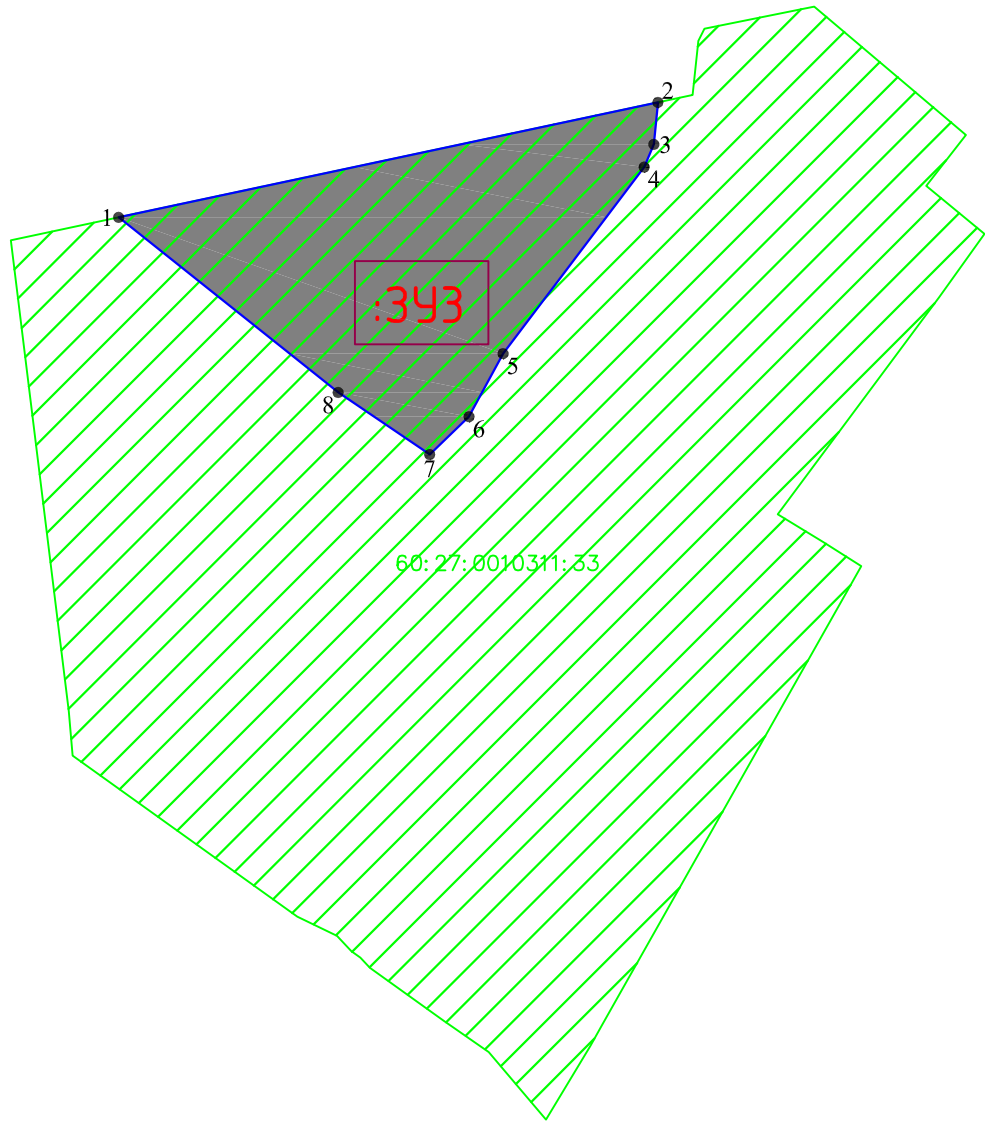
Согласовано:					
Взам. инв. №					
Подпись и дата					
Инв. № подл.					

МК № 02/2022–ПМТ.1




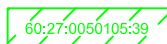
Реализация документов по территориальному планированию, планировке территории (разработка проекта межевания территории в границах улицы Октябрьский проспект, Советская, Свердлова, К. Маркса, Кузнецкая и реки Псковы в городе Пскове)

Изм.	Кол.уч.	Лист	№ док.	Подп.	Дата				
ГИП		Назаров А.В.				Проект межевания территории	Стадия	Лист	Листов
Выполнил		Семенов С.Ю.					П		
						Чертеж границ образуемого земельного участка : 3У2 Масштаб 1:1000	ООО "Гео-Сервис"		

Согласовано:					
Взам. инв. №					
Подпись и дата					
Инв. № подл.					





Условные обозначения

-  — граница образуемого земельного участка;
-  — обозначение образуемого земельного участка;
-  — обозначение характерной точки границы образуемого земельного участка;
-  — обозначение перераспределяемых земельных участков и их частей

МК № 02/2022–ПМТ.1

Реализация документов по территориальному планированию, планировке территории (разработка проекта межевания территории в границах улицы Октябрьский проспект, Советская, Свердлова, К. Маркса, Кузнецкая и реки Псковы в городе Пскове)

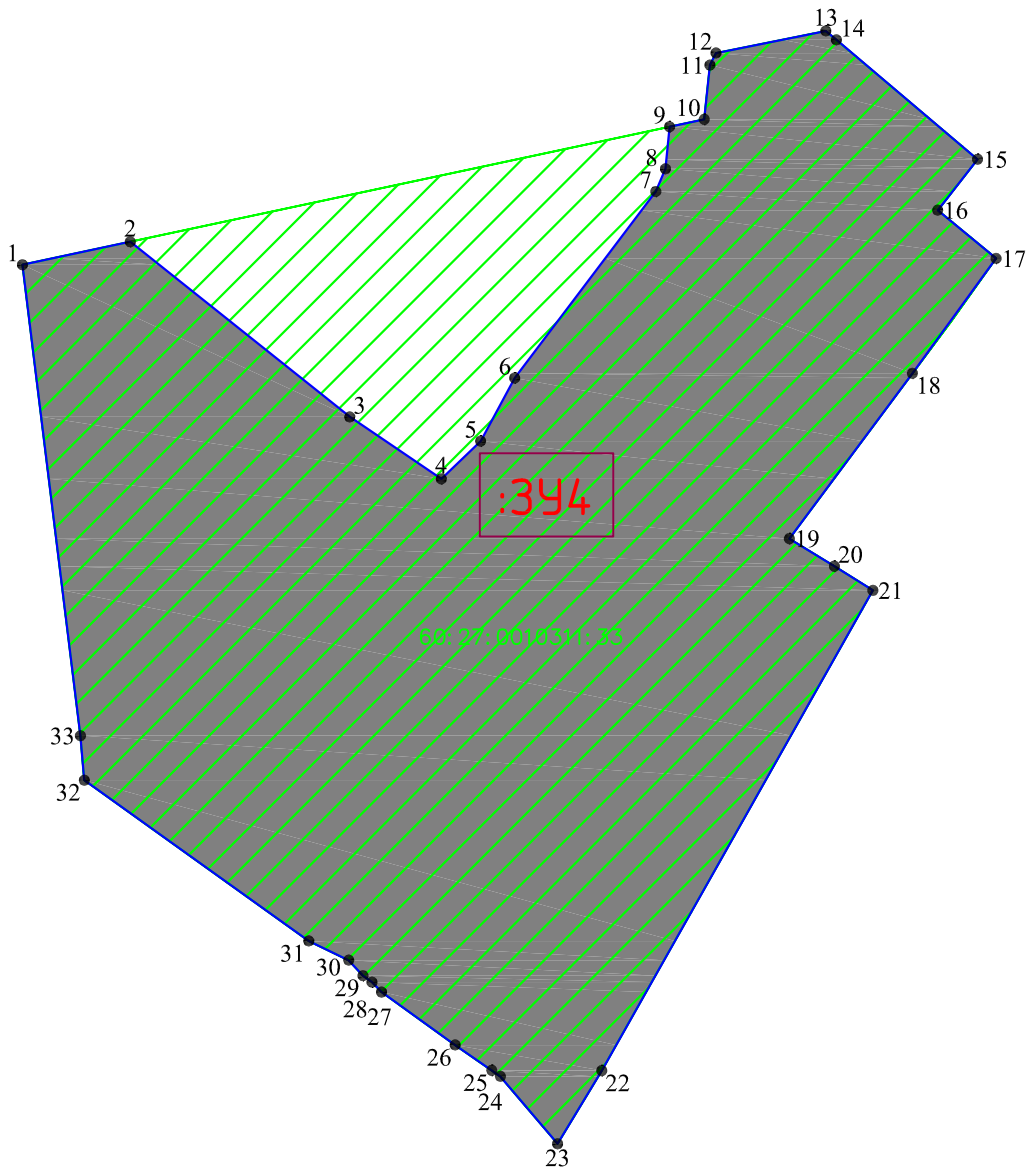
Изм.	Кол.уч.	Лист	№ док	Подп.	Дата
ГИП			Назаров А.В.		
Выполнил			Семенов С.Ю.		

Проект межевания территории

Стадия	Лист	Листов
П		

Чертеж границ образуемого земельного участка
:ЗУЗ
Масштаб 1:1000

ООО "Гео-Сервис"






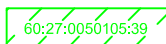
Согласовано:

Взам. инв. №

Подпись и дата



Инв. № подл.

Условные обозначения

-  — граница образуемого земельного участка;
-  — обозначение образуемого земельного участка;
-  1 — обозначение характерной точки границы образуемого земельного участка;
-  — обозначение перераспределяемых земельных участков и их частей

МК № 02/2022–ПМТ.1

Реализация документов по территориальному планированию, планировке территории (разработка проекта межевания территории в границах улицы Октябрьский проспект, Советская, Свердлова, К. Маркса, Кузнецкая и реки Псковы в городе Пскове)

Изм.	Кол.уч.	Лист	№ док	Подп.	Дата
ГИП		Назаров А.В.			
Выполнил		Семенов С.Ю.			

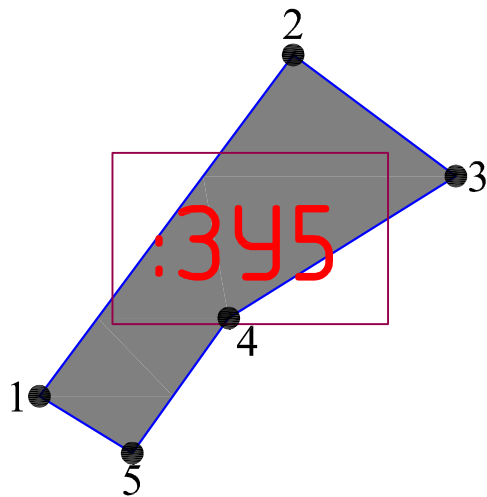
Проект межевания территории

Стадия	Лист	Листов
П		


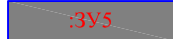


Чертеж границ образуемого земельного участка
:3У4
Масштаб 1:1000

ООО "Гео-Сервис"

Согласовано:					
Взам. инв. №					
Подпись и дата					
Инв. № подл.					





Условные обозначения

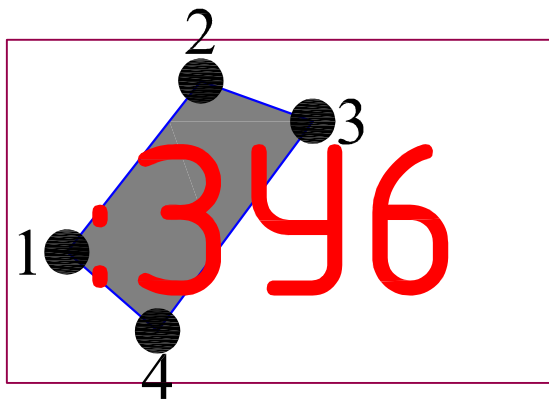
-  — граница образуемого земельного участка;
-  — обозначение образуемого земельного участка;
-  — обозначение характерной точки границы образуемого земельного участка;
-  — обозначение перераспределяемых земельных участков и их частей

МК № 02/2022–ПМТ.1





Реализация документов по территориальному планированию, планировке территории (разработка проекта межевания территории в границах улицы Октябрьский проспект, Советская, Сверглова, К Маркса, Кузнецкая и реки Псковы в городе Пскове)

Изм.	Кол.уч.	Лист	№ док.	Подп.	Дата			
ГИП		Назаров А.В.						
Выполнил		Семенов С.Ю.						
Проект межевания территории						Стадия	Лист	Листов
						П		
Чертеж границ образуемого земельного участка : 3У5 Масштаб 1: 500						ООО "Гео-Сервис"		

Согласовано:					
Взам. инв. №					
Подпись и дата					
Инв. № подл.					





Условные обозначения

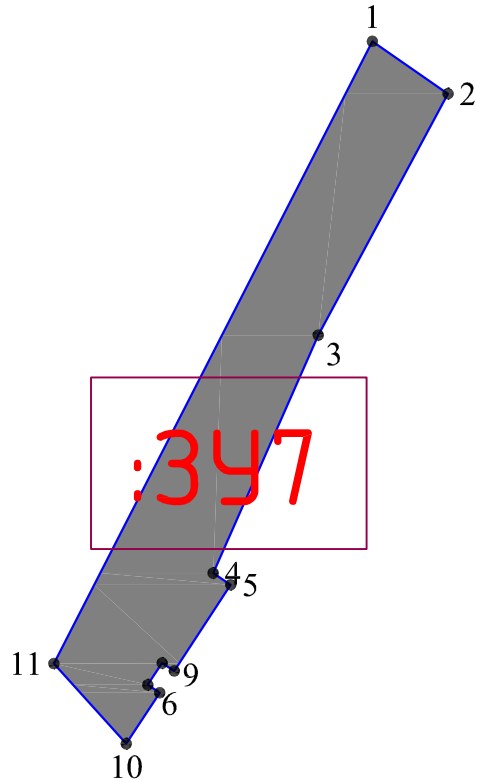
-  — граница образуемого земельного участка;
-  — обозначение образуемого земельного участка;
-  — обозначение характерной точки границы образуемого земельного участка;
-  — обозначение перераспределяемых земельных участков и их частей

МК № 02/2022–ПМТ.1





Реализация документов по территориальному планированию, планировке территории (разработка проекта межевания территории в границах улицы Октябрьский проспект, Советская, Сверглова, К Маркса, Кузнецкая и реки Псковы в городе Пскове)

Изм.	Кол.уч.	Лист	№ док.	Подп.	Дата			
ГИП			Назаров А.В.					
Выполнил			Семенов С.Ю.					
Проект межевания территории						Стадия	Лист	Листов
						П		
Чертеж границ образуемого земельного участка : 3У6 Масштаб 1: 250						ООО "Гео-Сервис"		

Согласовано:					
Взам. инв. №					
Подпись и дата					
Инв. № подл.					





Условные обозначения

-  — граница образуемого земельного участка;
-  — обозначение образуемого земельного участка;
-  — обозначение характерной точки границы образуемого земельного участка;
-  — обозначение перераспределяемых земельных участков и их частей

МК № 02/2022–ПМТ.1

Реализация документов по территориальному планированию, планировке территории (разработка проекта межевания территории в границах улицы Октябрьский проспект, Советская, Свердлова, К Маркса, Кузнецкая и реки Псковы в городе Пскове)

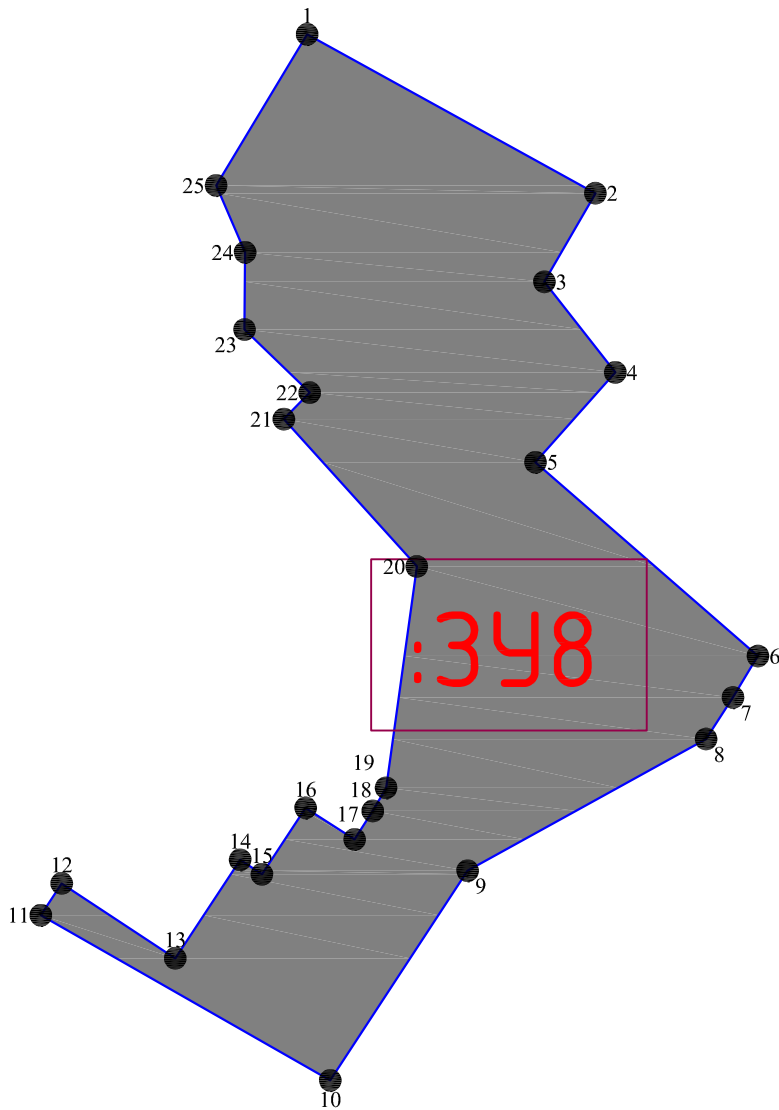
Изм.	Кол.уч.	Лист	№ док.	Подп.	Дата				
ГИП		Назаров А.В.				Проект межевания территории	Стадия	Лист	Листов
Выполнил		Семенов С.Ю.					П		
						Чертеж границ образуемого земельного участка : 3У7 Масштаб 1: 500	ООО "Гео-Сервис"		

Согласовано:


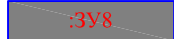


Взам. инв. №

Подпись и дата

Инв. № подл.





Условные обозначения

-  — граница образуемого земельного участка;
-  — обозначение образуемого земельного участка;
-  — обозначение характерной точки границы образуемого земельного участка;
-  — обозначение перераспределяемых земельных участков и их частей

МК № 02/2022–ПМТ.1

Реализация документов по территориальному планированию, планировке территории (разработка проекта межевания территории в границах улицы Октябрьский проспект, Советская, Свердлова, К Маркса, Кузнецкая и реки Псковы в городе Пскове)

Изм.	Кол.уч.	Лист	№ док.	Подп.	Дата
					
Выполнил		Семенов С.Ю.			

Проект межевания территории

Стадия	Лист	Листов
П		

Чертеж границ образуемого земельного участка
: 3У8
Масштаб 1: 500

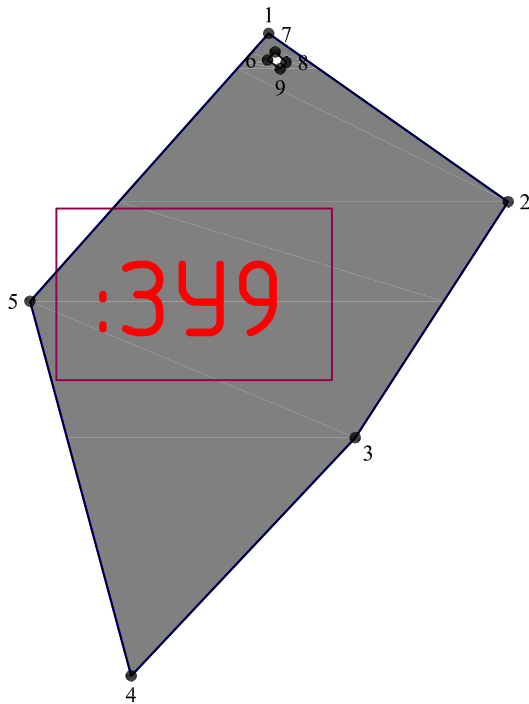
ООО "Гео-Сервис"

Согласовано:

Взам. инв. №

Подпись и дата

Инв. № подл.



Условные обозначения

- граница образуемого земельного участка;
- обозначение образуемого земельного участка;
- обозначение характерной точки границы образуемого земельного участка;
- обозначение перераспределяемых земельных участков и их частей

МК № 02/2022–ПМТ.1

Реализация документов по территориальному планированию, планировке территории (разработка проекта межевания территории в границах улицы Октябрьский проспект, Советская, Сверглова, К Маркса, Кузнецкая и реки Псковы в городе Пскове)

Изм.	Кол.уч.	Лист	№ док.	Подп.	Дата
Выполнил		Семенов С.Ю.			

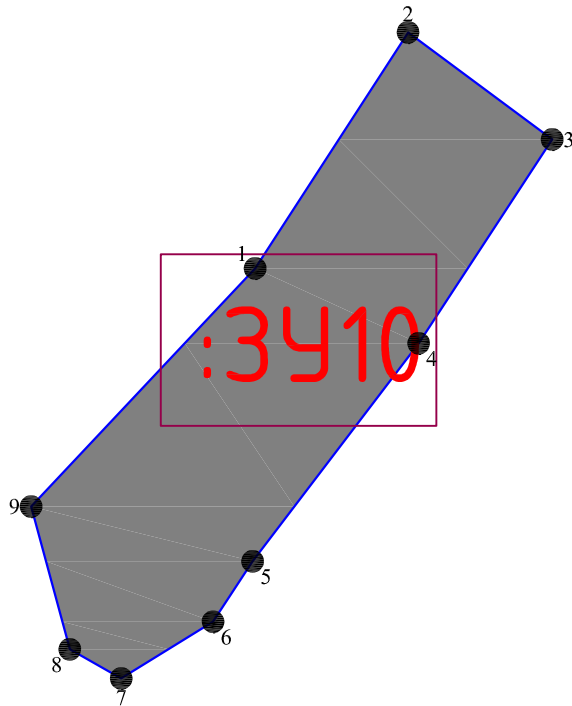
Проект межевания территории

Стадия	Лист	Листов
П		





Чертеж границ образуемого земельного участка
: 3У9
Масштаб 1: 500

ООО "Гео–Сервис"

Согласовано:





Условные обозначения

-  — граница образуемого земельного участка;
-  — обозначение образуемого земельного участка;
-  — обозначение характерной точки границы образуемого земельного участка;
-  — обозначение перераспределяемых земельных участков и их частей

Взам. инв. №					
Подпись и дата					
Инв. № подл.					

МК № 02/2022–ПМТ.1

Реализация документов по территориальному планированию, планировке территории (разработка проекта межевания территории в границах улицы Октябрьский проспект, Советская, Сверглова, К Маркса, Кузнецкая и реки Псковы в городе Пскове)

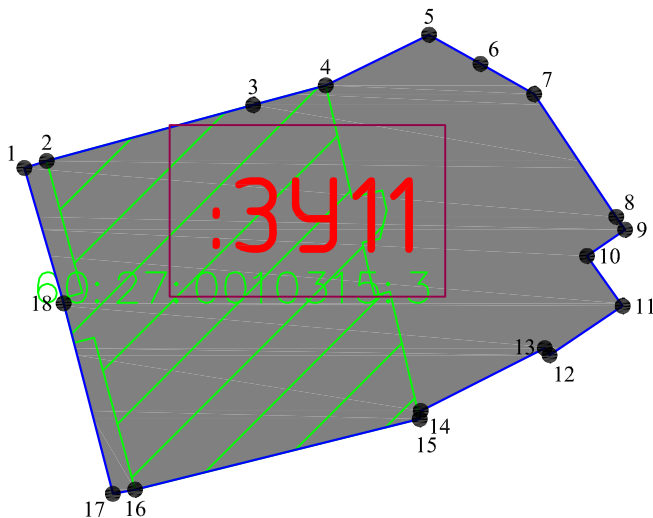
Изм.	Кол.уч.	Лист	№ док.	Подп.	Дата
					
ГИП			Назаров А.В.		
Выполнил			Семенов С.Ю.		

Проект межевания территории

Стадия	Лист	Листов
П		

Чертеж границ образуемого земельного участка
: 3У10
Масштаб 1: 500

ООО "Гео-Сервис"







Согласовано:

Взам. инв. №

Подпись и дата



Инв. № подл.

Условные обозначения

-  — граница образуемого земельного участка;
-  — обозначение образуемого земельного участка;
-  — обозначение характерной точки границы образуемого земельного участка;
-  — обозначение перераспределяемых земельных участков и их частей

МК № 02/2022–ПМТ.1

Реализация документов по территориальному планированию, планировке территории (разработка проекта межевания территории в границах улицы Октябрьский проспект, Советская, Сверглова, К Маркса, Кузнецкая и реки Псковы в городе Пскове)

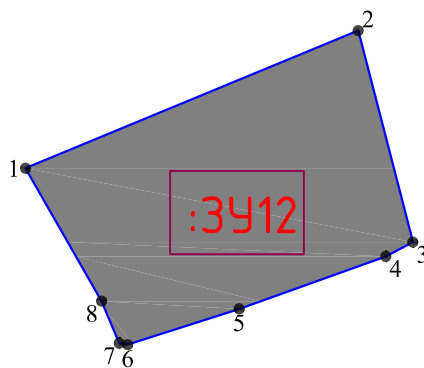
Изм.	Кол.уч.	Лист	№ док.	Подп.	Дата
					
ГИП			Назаров А.В.		
Выполнил			Семенов С.Ю.		

Проект межевания территории

Стадия	Лист	Листов
П		

Чертеж границ образуемого земельного участка
:3У11
Масштаб 1:500

ООО "Гео-Сервис"






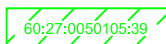
Согласовано:

Взам. инв. №

Подпись и дата



Инв. № подл.

Условные обозначения

-  — граница образуемого земельного участка;
-  — обозначение образуемого земельного участка;
-  — обозначение характерной точки границы образуемого земельного участка;
-  — обозначение перераспределяемых земельных участков и их частей

МК № 02/2022–ПМТ.1

Реализация документов по территориальному планированию, планировке территории (разработка проекта межевания территории в границах улицы Октябрьский проспект, Советская, Свердлова, К. Маркса, Кузнецкая и реки Псковы в городе Пскове)

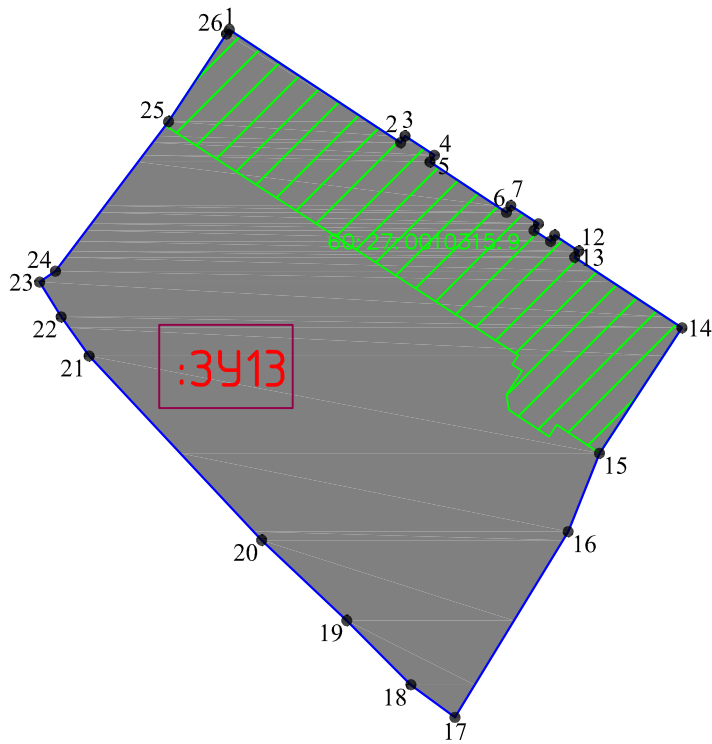
Изм.	Кол.уч.	Лист	№ док.	Подп.	Дата
ГИП		Назаров А.В.			
Выполнил		Семенов С.Ю.			

Проект межевания территории

Стадия	Лист	Листов
П		

Чертеж границ образуемого земельного участка
:ЗУ12
Масштаб 1:1000

ООО "Гео-Сервис"



Согласовано:

Взам. инв. №

Подпись и дата

Инв. № подл.

Условные обозначения

- граница образуемого земельного участка;
- обозначение образуемого земельного участка;
- обозначение характерной точки границы образуемого земельного участка;
- обозначение перераспределяемых земельных участков и их частей

МК № 02/2022–ПМТ.1

Реализация документов по территориальному планированию, планировке территории (разработка проекта межевания территории в границах улицы Октябрьский проспект, Советская, Свердлова, К. Маркса, Кузнецкая и реки Псковы в городе Пскове)

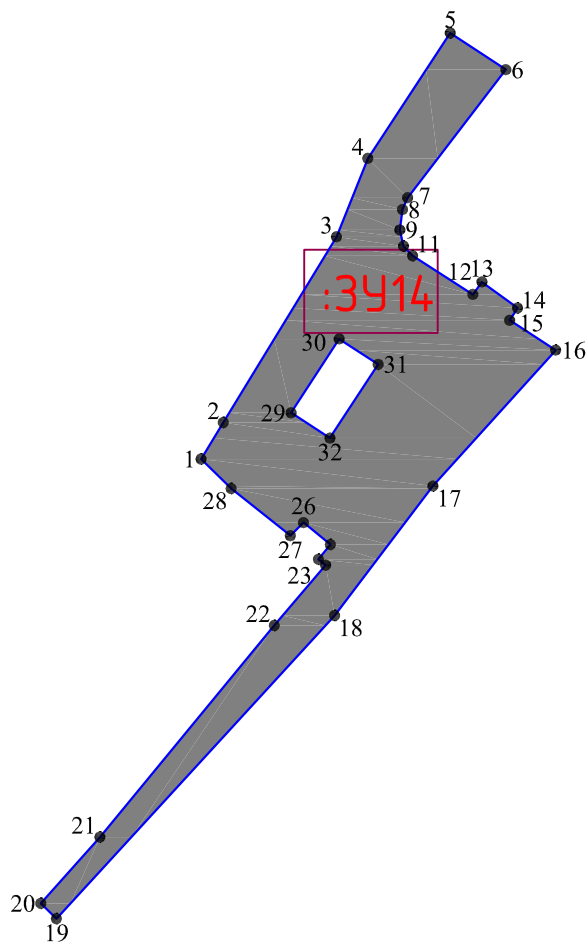
Изм.	Кол.уч.	Лист	№ док	Подп.	Дата
ГИП		Назаров	А.В.		
Выполнил		Семенов	С.Ю.		

Проект межевания территории

Стадия	Лист	Листов
П		

Чертеж границ образуемого земельного участка
: 3У13
Масштаб 1:1000

ООО "Гео-Сервис"



Согласовано:

Взам. инв. №

Подпись и дата

Инв. № подл.

Условные обозначения

- граница образуемого земельного участка;
- обозначение образуемого земельного участка;
- обозначение характерной точки границы образуемого земельного участка;
- обозначение перераспределяемых земельных участков и их частей

МК № 02/2022–ПМТ.1

Реализация документов по территориальному планированию, планировке территории (разработка проекта межевания территории в границах улицы Октябрьский проспект, Советская, Свердлова, К. Маркса, Кузнецкая и реки Псковы в городе Пскове)

Изм.	Кол.уч.	Лист	№ док	Подп.	Дата
ГИП		Назаров А.В.			
Выполнил		Семенов С.Ю.			

ГИП		Назаров А.В.			
Выполнил		Семенов С.Ю.			

ГИП		Назаров А.В.			
Выполнил		Семенов С.Ю.			

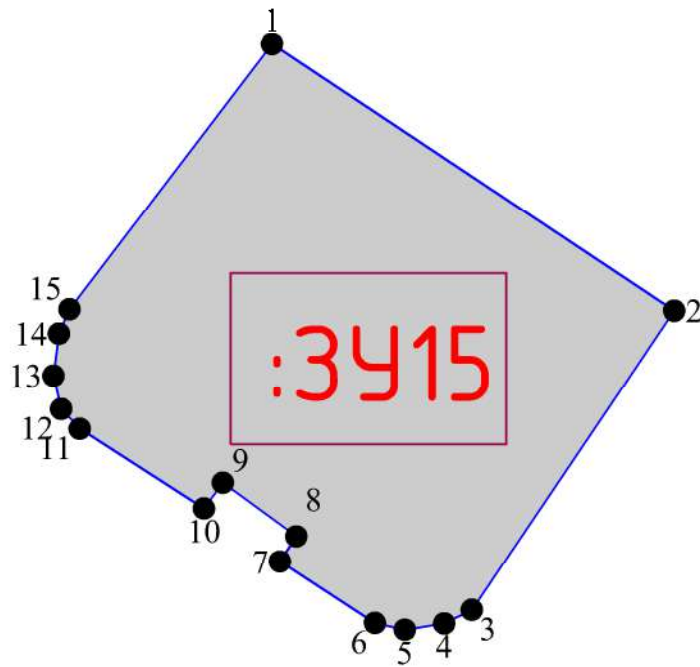
Проект межевания территории

Чертеж границ образуемого земельного участка
: ЗУ14
Масштаб 1:1000





Стадия	Лист	Листов
П		

ООО "Гео-Сервис"

Согласовано:	
Взам. инв. №	
Подпись и дата	
Инв. № подл.	



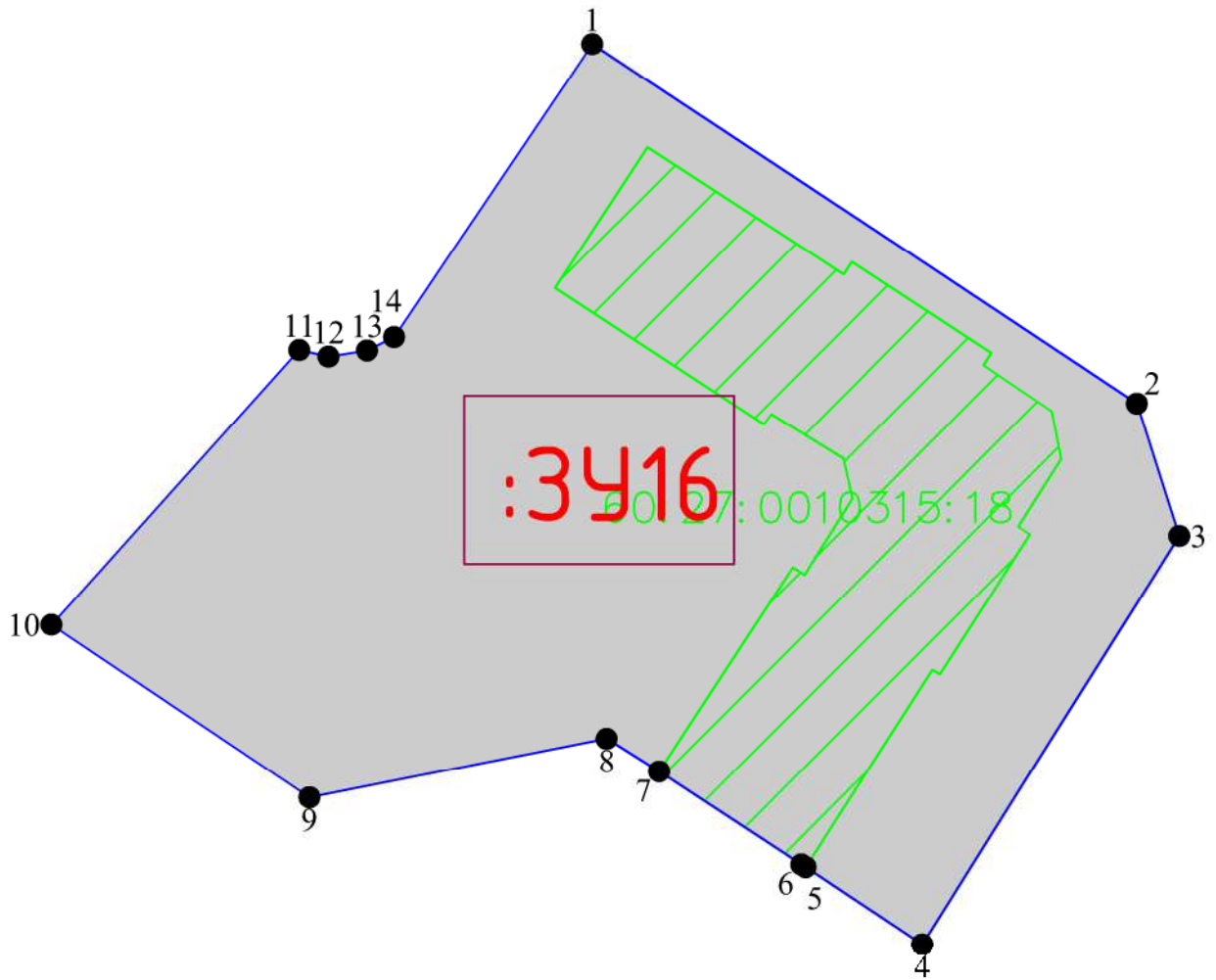
Условные обозначения

-  — граница образуемого земельного участка;
-  — обозначение образуемого земельного участка;
-  — обозначение характерной точки границы образуемого земельного участка;
-  — обозначение перераспределяемых земельных участков и их частей


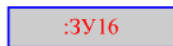


МК № 02/2022–ПМТ.1

Реализация документов по территориальному планированию, планировке территории (разработка проекта межевания территории в границах улицы Октябрьский проспект, Советская, Сверглова, К Маркса, Кузнецкая и реки Псковы в городе Пскове)

Изм.	Кол.уч.	Лист	№ док.	Подп.	Дата	Проект межевания территории	Стадия	Лист	Листов
								П	
						Чертеж границ образуемого земельного участка : 3У15 Масштаб 1: 500	ООО "Гео–Сервис"		





Условные обозначения

-  — граница образуемого земельного участка;
-  — обозначение образуемого земельного участка;
-  — обозначение характерной точки границы образуемого земельного участка;
-  — обозначение перераспределяемых земельных участков и их частей

Согласовано:	
Взам. инв. №	
Подпись и дата	
Инв. № подл.	

МК № 02/2022–ПМТ.1

Реализация документов по территориальному планированию, планировке территории (разработка проекта межевания территории в границах улицы Октябрьский проспект, Советская, Сверглова, К Маркса, Кузнецкая и реки Псковы в городе Пскове)

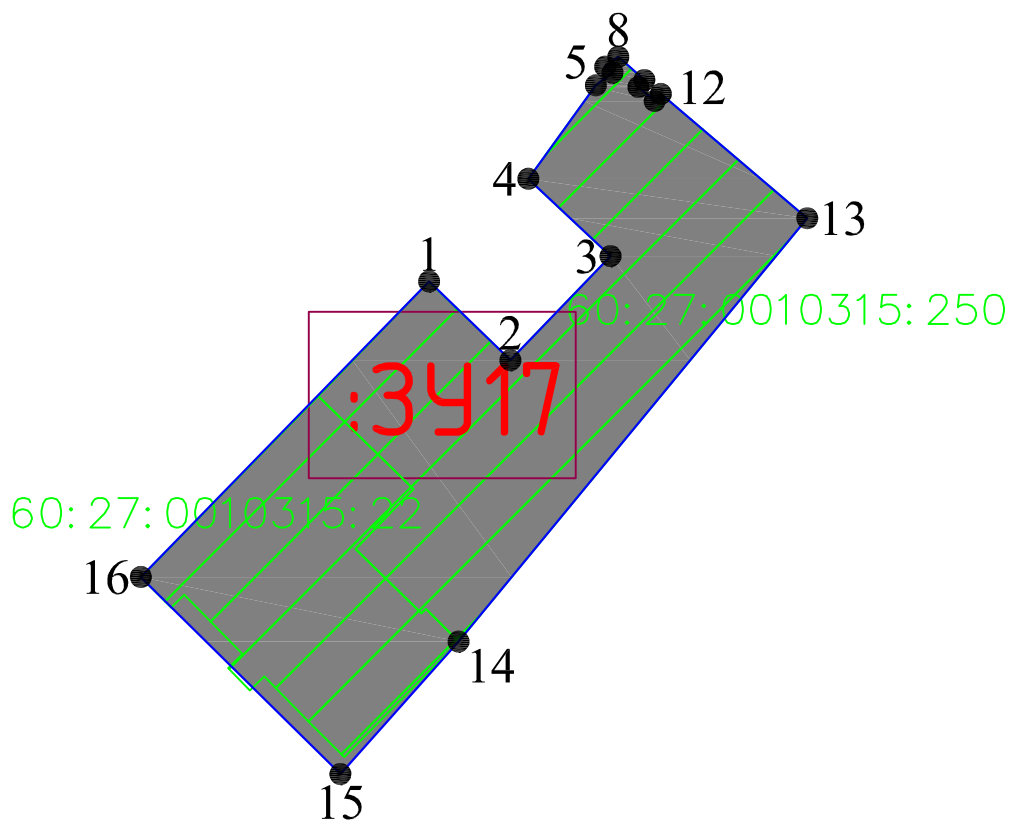
Изм.	Кол.уч.	Лист	№ док.	Подпись	Дата
					
					

Проект межевания территории





Стадия	Лист	Листов
П		

Чертеж границ образуемого земельного участка
: 3У16
Масштаб 1: 500



ООО "Гео-Сервис"



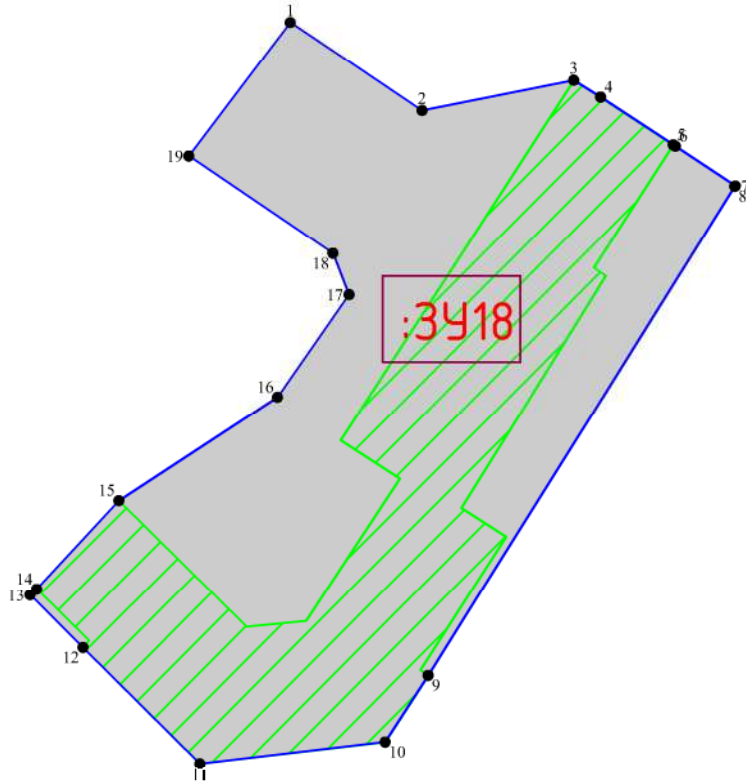
Условные обозначения

-  — граница образуемого земельного участка;
-  — обозначение образуемого земельного участка;
-  1 — обозначение характерной точки границы образуемого земельного участка;
-  — обозначение перераспределяемых земельных участков и их частей

Согласовано:	
Взам. инв. №	
Подпись и дата	
Инв. № подл.	

МК № 02/2022–ПМТ.1					
Реализация документов по территориальному планированию, планировке территории (разработка проекта межевания территории в границах улицы Октябрьский проспект, Советская, Свердлова, К. Маркса, Кузнецкая и реки Псковы в городе Пскове)					
Изм.	Кол.уч.	Лист	№ док	Подп.	Дата
ГИП		Назаров А.В.			
Выполнил		Семенов С.Ю.			
Проект межевания территории				Стадия	Лист
				П	
Чертеж границ образуемого земельного участка :ЗУ17 Масштаб 1:500				ООО "Гео-Сервис"	

Согласовано:



Условные обозначения

- граница образуемого земельного участка;
- :ЗУ18 – обозначение образуемого земельного участка;
- 1 – обозначение характерной точки границы образуемого земельного участка;
- 60:27:0050105:39 – обозначение перераспределяемых земельных участков и их частей

Взам. инв. №

Подпись и дата

Инв. № подл.

МК № 02/2022–ПМТ.1

Реализация документов по территориальному планированию, планировке территории (разработка проекта межевания территории в границах улицы Октябрьский проспект, Советская, Сверглова, К Маркса, Кузнецкая и реки Псковы в городе Пскове)

Изм.	Кол.уч.	Лист	№ док.	Подпись	Дата
				<i>Назаров А.В.</i>	
				<i>Семенов С.Ю.</i>	

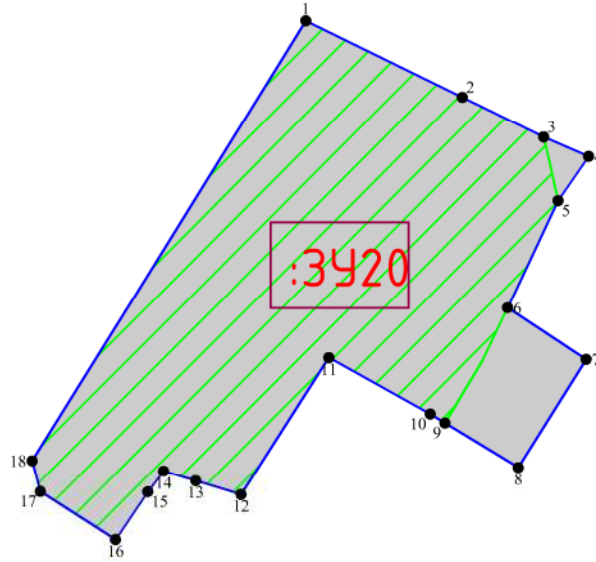
Проект межевания территории

Стадия	Лист	Листов
П		


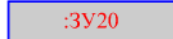


Чертеж границ образуемого земельного участка
:ЗУ18
Масштаб 1:1000

ООО "Гео-Сервис"

Согласовано:					
Взам. инв. №					
Подпись и дата					
Инв. № подл.					





Условные обозначения

-  — граница образуемого земельного участка;
-  — обозначение образуемого земельного участка;
-  1 — обозначение характерной точки границы образуемого земельного участка;
-  — обозначение перераспределяемых земельных участков и их частей

МК № 02/2022–ПМТ.1

Реализация документов по территориальному планированию, планировке территории (разработка проекта межевания территории в границах улицы Октябрьский проспект, Советская, Сверглова, К Маркса, Кузнецкая и реки Псковы в городе Пскове)

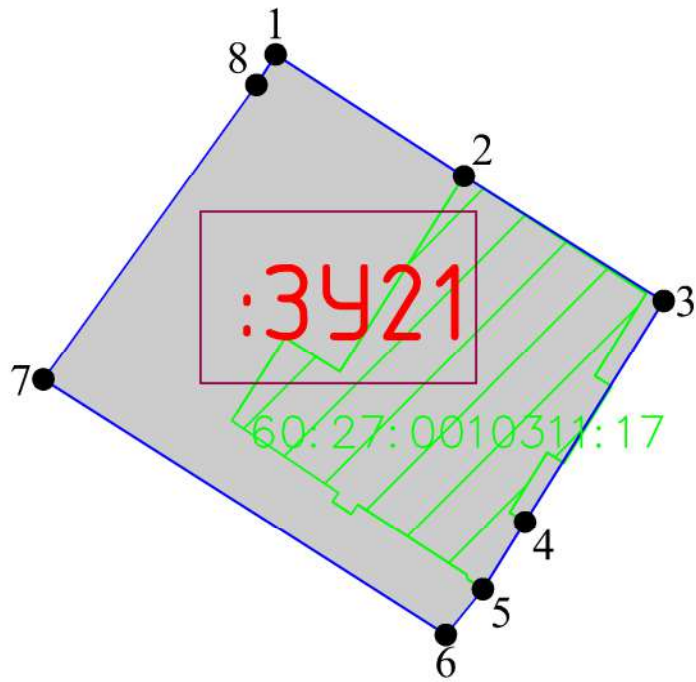
Изм.	Кол.уч.	Лист	№ док.	Подпись	Дата
					
ГИП			Назаров А.В.		
Выполнил			Семенов С.Ю.		

Проект межевания территории


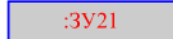


Стадия	Лист	Листов
П		

Чертеж границ образуемого земельного участка
: 3У20
Масштаб 1:1000



ООО "Гео-Сервис"



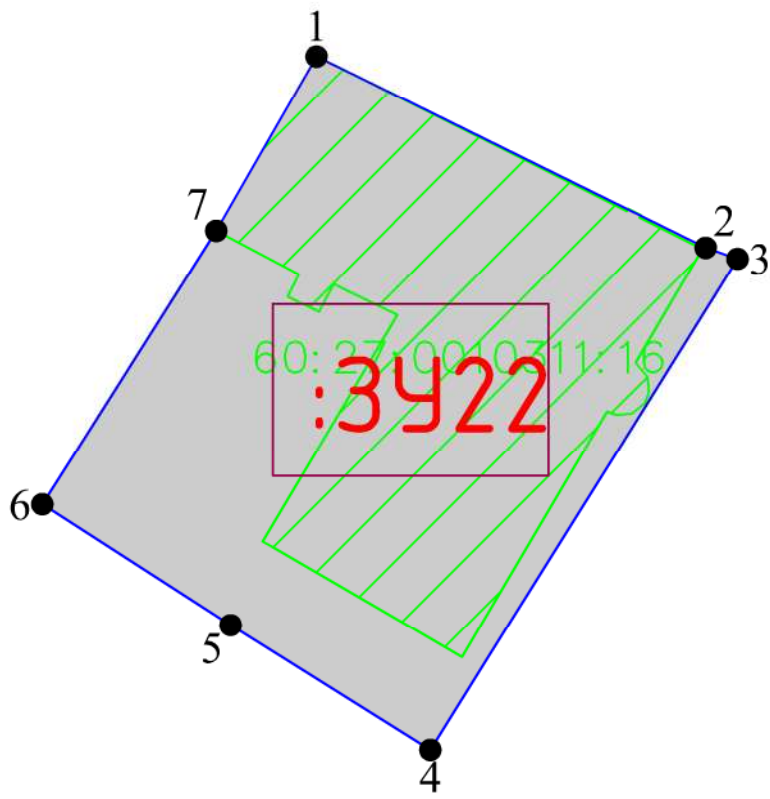
Условные обозначения

-  — граница образуемого земельного участка;
-  — обозначение образуемого земельного участка;
-  — обозначение характерной точки границы образуемого земельного участка;
-  — обозначение перераспределяемых земельных участков и их частей


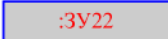


Согласовано:	
Взам. инв. №	
Подпись и дата	
Инв. № подл.	

					МК № 02/2022–ПМТ.1				
					Реализация документов по территориальному планированию, планировке территории (разработка проекта межевания территории в границах улицы Октябрьский проспект, Советская, Свердлова, К Маркса, Кузнецкая и реки Псковы в городе Пскове)				
Изм.	Кол.уч.	Лист	№ док.	Подп.	Дата	Проект межевания территории	Стадия	Лист	Листов
ГИП		Назаров А.В.					П		
Выполнил		Семенов С.Ю.				Чертеж границ образуемого земельного участка : 3У21 Масштаб 1: 500	ООО "Гео–Сервис"		

Согласовано:	
Взам. инв. №	
Подпись и дата	
Инв. № подл.	



Условные обозначения

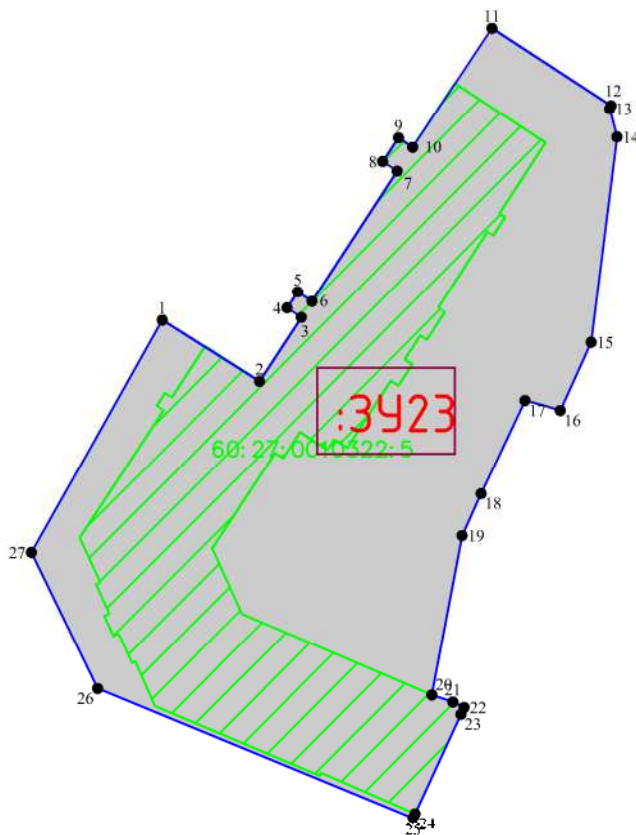
-  — граница образуемого земельного участка;
-  — обозначение образуемого земельного участка;
-  — обозначение характерной точки границы образуемого земельного участка;
-  — обозначение перераспределяемых земельных участков и их частей

МК № 02/2022–ПМТ.1

Реализация документов по территориальному планированию, планировке территории (разработка проекта межевания территории в границах улицы Октябрьский проспект, Советская, Сверглова, К Маркса, Кузнецкая и реки Псковы в городе Пскове)

Изм.	Кол.уч.	Лист	№ док.	Подп.	Дата	Проект межевания территории	Стадия	Лист	Листов
								П	
						Чертеж границ образуемого земельного участка : 3У22 Масштаб 1:500	ООО "Гео-Сервис"		

Согласовано:



Условные обозначения

- граница образуемого земельного участка;
- :3У23 – обозначение образуемого земельного участка;
- 1 – обозначение характерной точки границы образуемого земельного участка;
- 60:27:0050105:39 – обозначение перераспределяемых земельных участков и их частей

МК № 02/2022–ПМТ.1

Реализация документов по территориальному планированию, планировке территории (разработка проекта межевания территории в границах улицы Октябрьский проспект, Советская, Сверглова, К Маркса, Кузнецкая и реки Псковы в городе Пскове)

Изм.	Кол.уч.	Лист	№ док.	Подпись	Дата
ГИП			Назаров А.В.		
Выполнил			Семенов С.Ю.		

Проект межевания территории

Стадия	Лист	Листов
П		

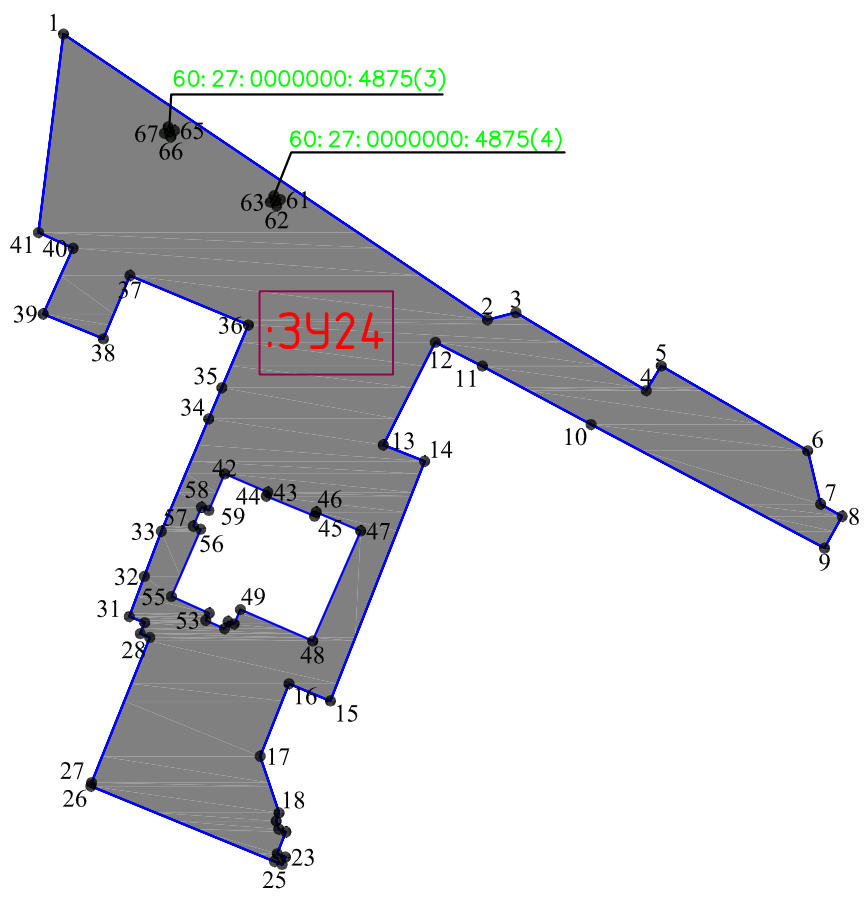
Чертеж границ образуемого земельного участка
: 3У23
Масштаб 1:1000


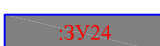


ООО "Гео–Сервис"

Взам. инв. №



Подпись и дата

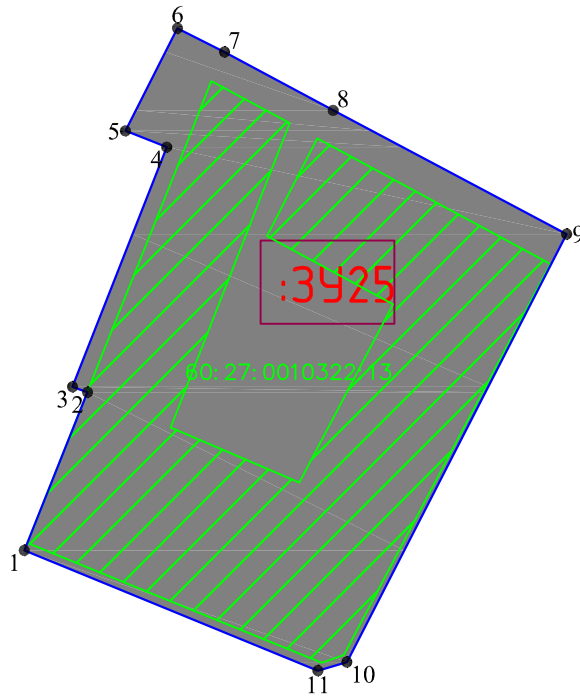
Инв. № подл.



- Условные обозначения
-  — граница образуемого земельного участка;
 -  — обозначение образуемого земельного участка;
 -  — обозначение характерной точки границы образуемого земельного участка;
 -  — обозначение перераспределяемых земельных участков и их частей





Согласовано:	
Взам. инв. №	
Подпись и дата	
Инв. № подл.	

МК № 02/2022–ПМТ.1					
Реализация документов по территориальному планированию, планировке территории (разработка проекта межевания территории в границах улицы Октябрьский проспект, Советская, Свердлова, К. Маркса, Кузнецкая и реки Псковы в городе Пскове)					
Изм.	Кол.уч.	Лист	№ док	Подп.	Дата
					
ГИП		Назаров А.В.			
Выполнил		Семенов С.Ю.			
Проект межевания территории				Стадия	Лист
				П	
Чертеж границ образуемого земельного участка : 3У24 Масштаб 1:1000				ООО "Гео-Сервис"	





Согласовано:					
Взам. инв. №					
Подпись и дата					
Инв. № подл.					

Условные обозначения

-  — граница образуемого земельного участка;
-  — обозначение образуемого земельного участка;
-  — обозначение характерной точки границы образуемого земельного участка;
-  — обозначение перераспределяемых земельных участков и их частей

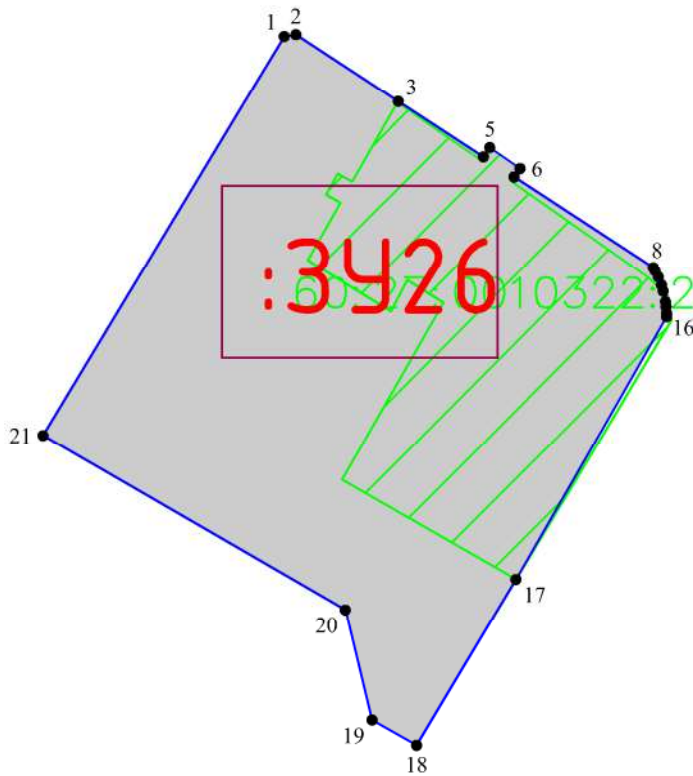
МК № 02/2022–ПМТ.1

Реализация документов по территориальному планированию, планировке территории (разработка проекта межевания территории в границах улицы Октябрьский проспект, Советская, Свердлова, К. Маркса, Кузнецкая и реки Псковы в городе Пскове)

Изм.	Кол.уч.	Лист	№ док.	Подп.	Дата
ГИП			Назаров А.В.		
Выполнил			Семенов С.Ю.		

Проект межевания территории	Стадия	Лист	Листов
	П		
Чертеж границ образуемого земельного участка : 3У25 Масштаб 1:1000		ООО "Гео-Сервис"	

Согласовано:



Условные обозначения

- граница образуемого земельного участка;
- :3У26 – обозначение образуемого земельного участка;
- 1 – обозначение характерной точки границы образуемого земельного участка;
- 60:27:0050105:39 – обозначение перераспределяемых земельных участков и их частей

Инв. № подл.	
Подпись и дата	
Взам. инв. №	
Согласовано:	

МК № 02/2022–ПМТ.1

Реализация документов по территориальному планированию, планировке территории (разработка проекта межевания территории в границах улицы Октябрьский проспект, Советская, Сверглова, К Маркса, Кузнецкая и реки Псковы в городе Пскове)

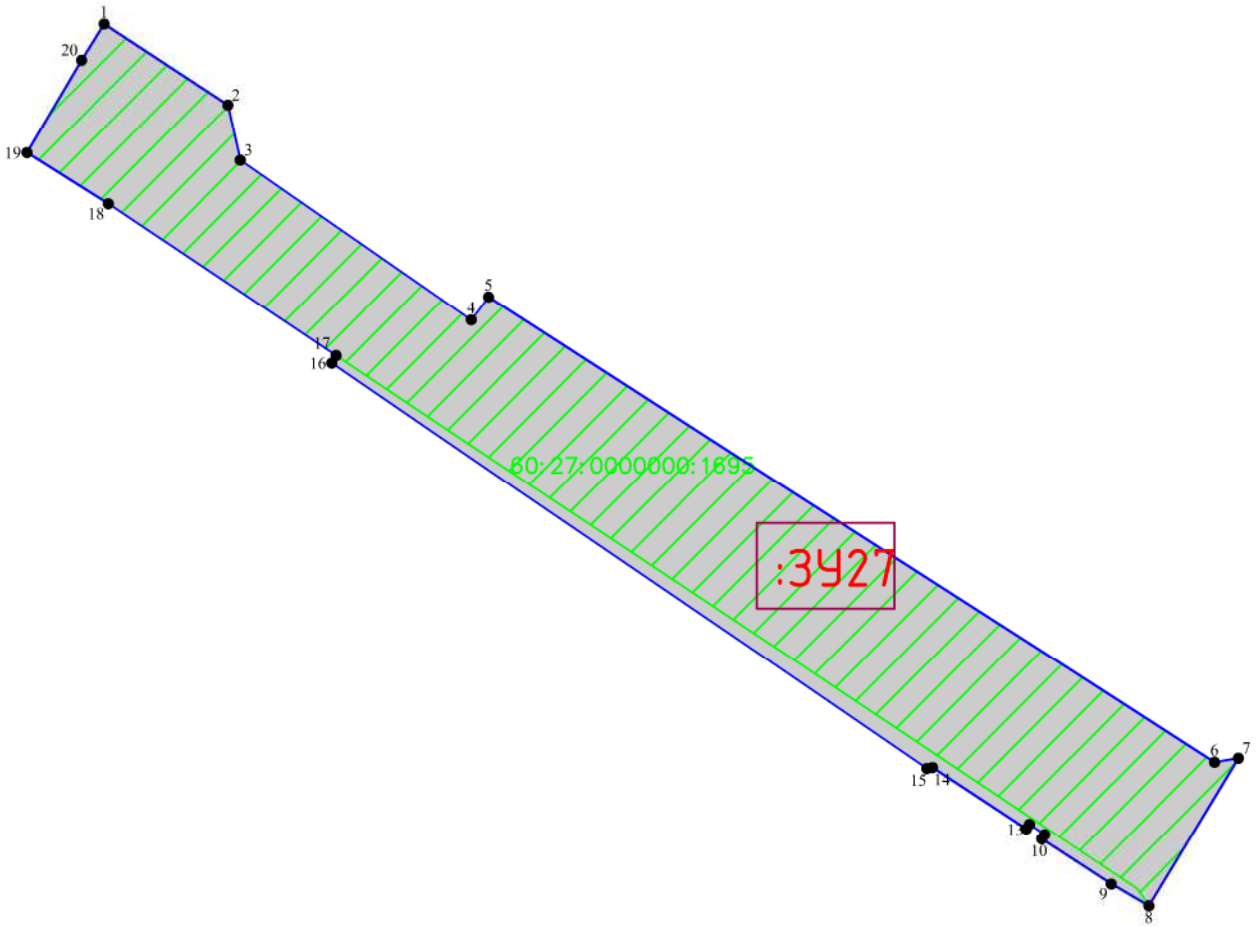
Изм.	Кол.уч.	Лист	№ док.	Подпись	Дата
				<i>Семенов</i>	
Выполнил		Семенов С.Ю.			

Проект межевания территории


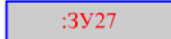


Стадия	Лист	Листов
П		

Чертеж границ образуемого земельного участка
: 3У26
Масштаб 1: 500

ООО "Гео-Сервис"



Условные обозначения

-  — граница образуемого земельного участка;
-  — обозначение образуемого земельного участка;
-  — обозначение характерной точки границы образуемого земельного участка;
-  — обозначение перераспределяемых земельных участков и их частей

Согласовано:



Взам. инв. №

Подпись и дата

Инв. № подл.

МК № 02/2022–ПМТ.1

Реализация документов по территориальному планированию, планировке территории (разработка проекта межевания территории в границах улицы Октябрьский проспект, Советская, Сверглова, К Маркса, Кузнецкая и реки Псковы в городе Пскове)

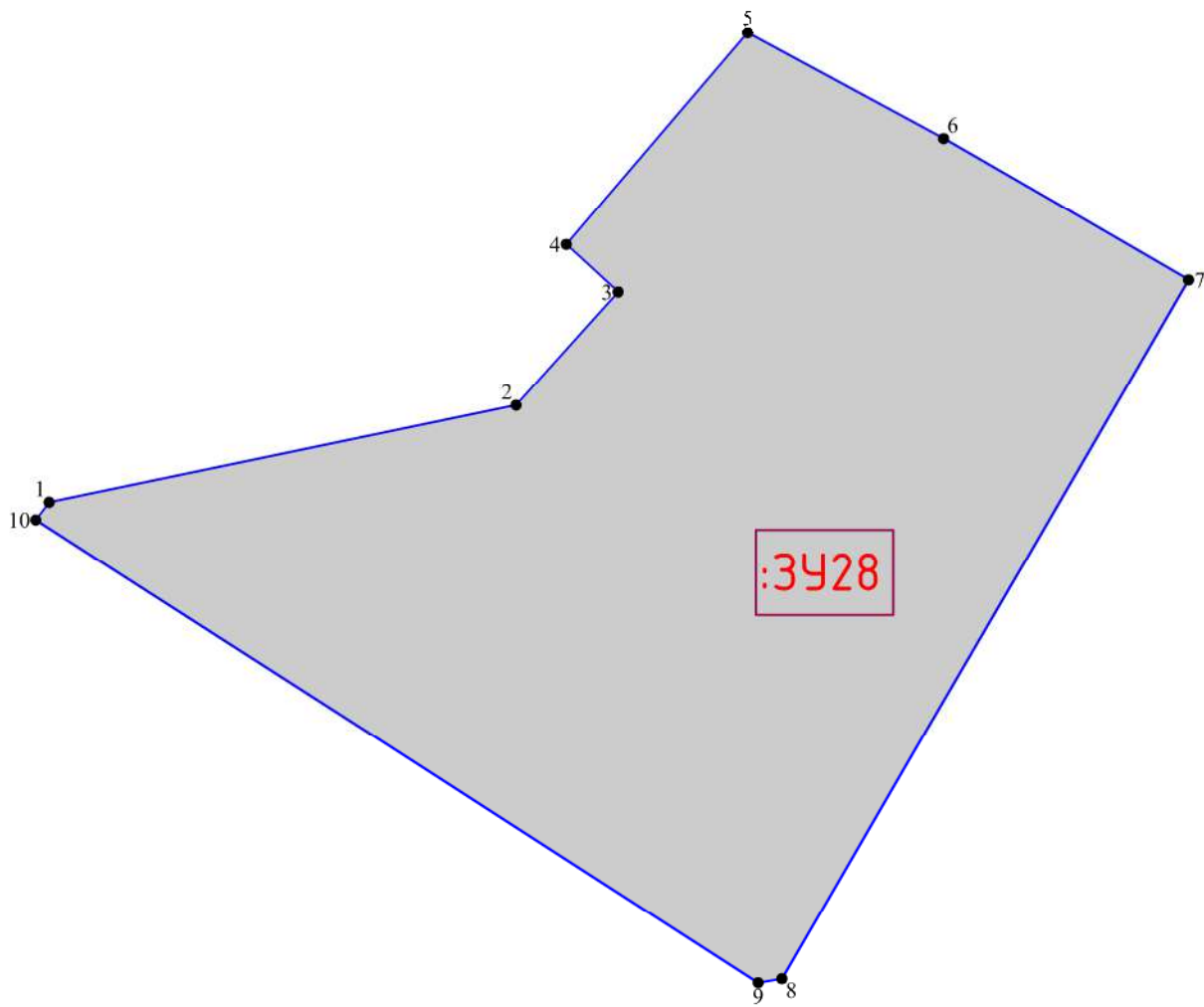
Изм.	Кол.уч.	Лист	№ док.	Подпись	Дата
					
					

Проект межевания территории


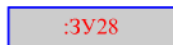


Стадия	Лист	Листов
П		

Чертеж границ образуемого земельного участка
: 3У27
Масштаб 1:1000

ООО "Гео-Сервис"





Условные обозначения

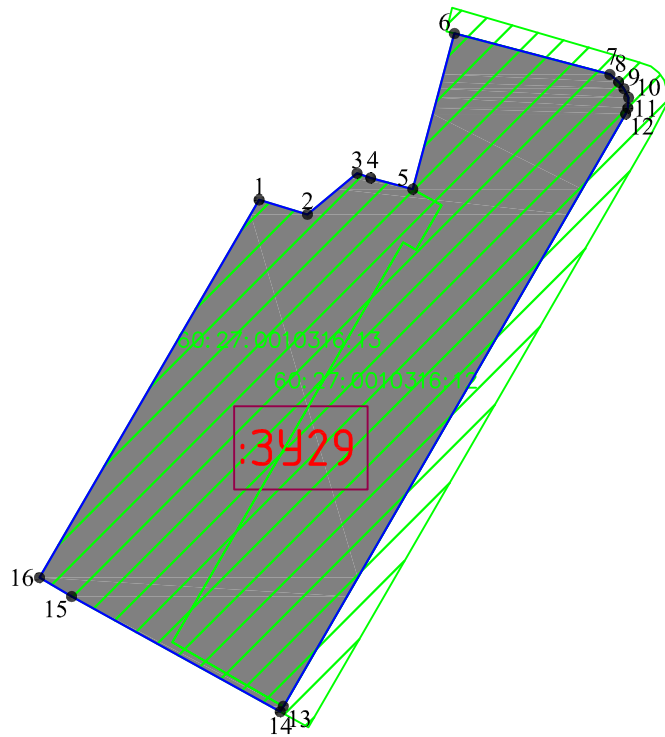
-  — граница образуемого земельного участка;
-  — обозначение образуемого земельного участка;
-  — обозначение характерной точки границы образуемого земельного участка;
-  — обозначение перераспределяемых земельных участков и их частей

Согласовано:	
Взам. инв. №	
Подпись и дата	
Инв. № подл.	

МК № 02/2022–ПМТ.1

Реализация документов по территориальному планированию, планировке территории (разработка проекта межевания территории в границах улицы Октябрьский проспект, Советская, Сверглова, К Маркса, Кузнецкая и реки Псковы в городе Пскове)

Изм.	Кол.уч.	Лист	№ док.	Подп.	Дата			
ГИП		Назаров А.В.						
Выполнил		Семенов С.Ю.						
Проект межевания территории						Стадия	Лист	Листов
						П		
Чертеж границ образуемого земельного участка : 3У28 Масштаб 1:1000						ООО "Гео-Сервис"		







Согласовано:

Взам. инв. №

Подпись и дата



Инв. № подл.

Условные обозначения

-  — граница образуемого земельного участка;
-  — обозначение образуемого земельного участка;
-  — обозначение характерной точки границы образуемого земельного участка;
-  — обозначение перераспределяемых земельных участков и их частей

МК № 02/2022–ПМТ.1

Реализация документов по территориальному планированию, планировке территории (разработка проекта межевания территории в границах улицы Октябрьский проспект, Советская, Свердлова, К. Маркса, Кузнецкая и реки Псковы в городе Пскове)

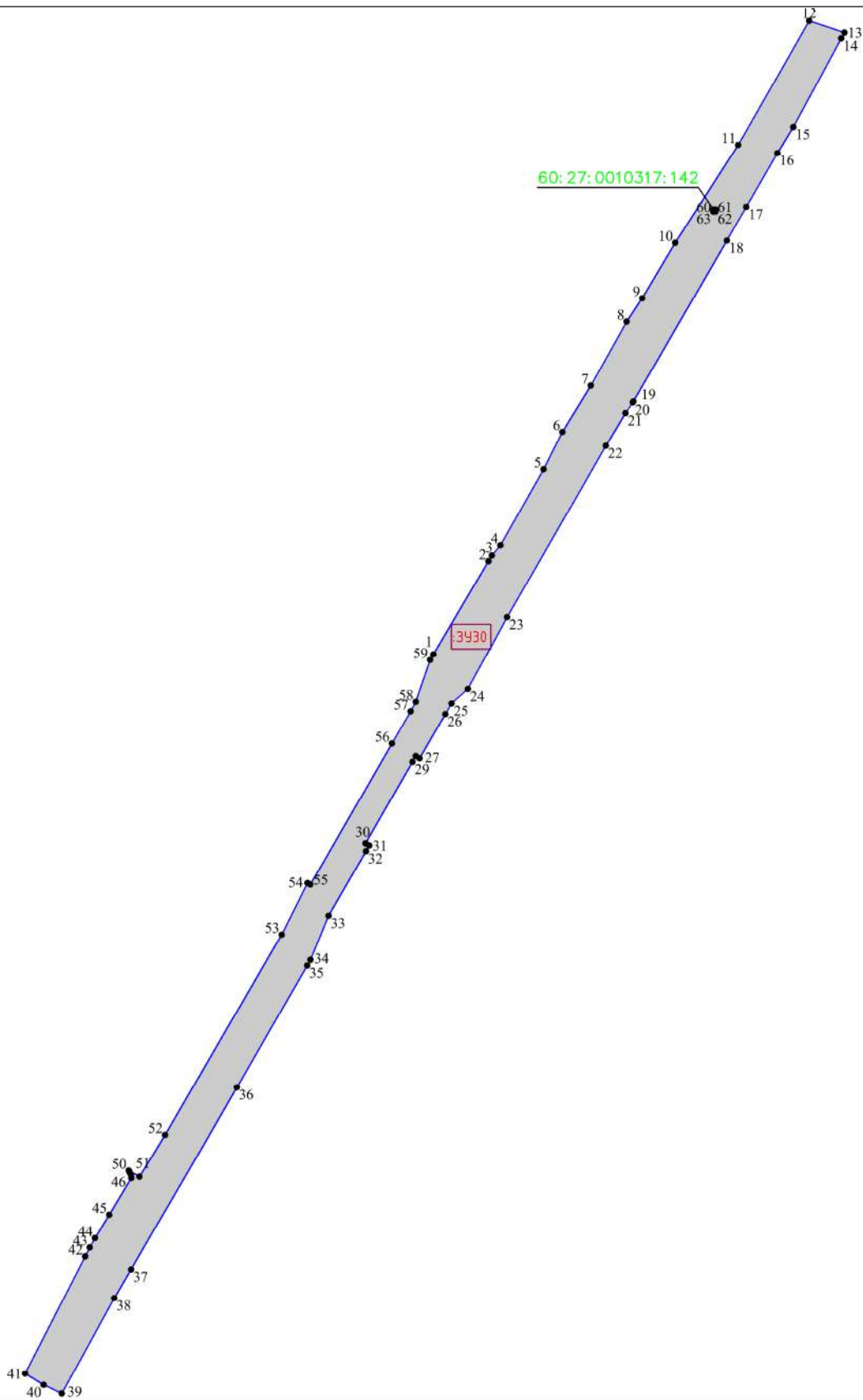
Изм.	Кол.уч.	Лист	№ док.	Подп.	Дата
ГИП			Назаров А.В.		
Выполнил			Семенов С.Ю.		

Проект межевания территории

Стадия	Лист	Листов
П		





Чертеж границ образуемого земельного участка
: 3У29
Масштаб 1:1000



ООО "Гео-Сервис"

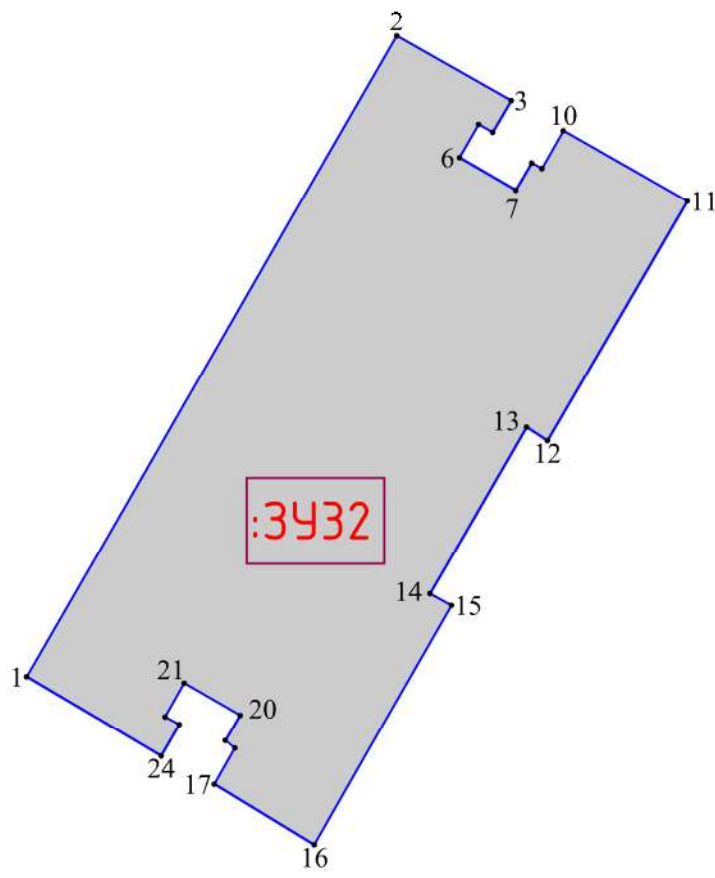


Создано:	
Взам. инв. №	
Подпись и дата	
Инв. № подл.	

Условные обозначения

-  - граница образуемого земельного участка;
-  - обозначение образуемого земельного участка;
-  - обозначение характерной точки границы образуемого земельного участка;
-  - обозначение перераспределяемых земельных участков и их частей

МК № 02/2022-ПМТ.1					
Реализация документов по территориальному планированию, планировке территории (разработка проекта межевания территории в границах улицы Октябрьский проспект, Советская, Свердлова, К Маркса, Кузнецкая и реки Псковы в городе Пскове)					
Изм.	Кол.уч.	Лист	№ док.	Подп.	Дата
			Назаров А.В.		
Выполнил	Семенов С.Ю.				
Проект межевания территории				Стадия	Лист
				П	
Чертеж границ образуемого земельного участка :ЗУ30 Масштаб 1:2000				ООО "Гео-Сервис"	




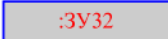


Согласовано:

Взам. инв. №

Подпись и дата



Инв. № подл.

Условные обозначения

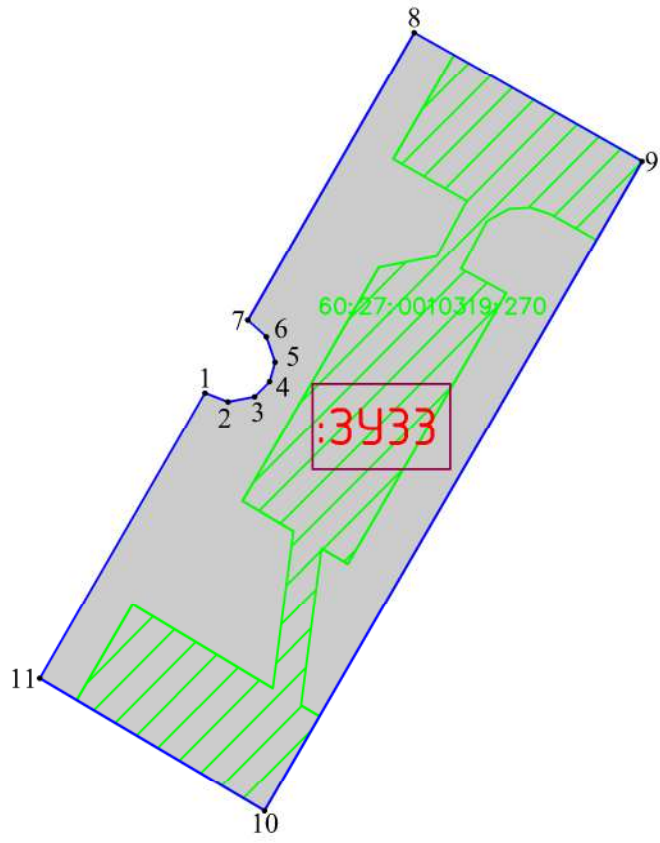
-  - граница образуемого земельного участка;
-  - обозначение образуемого земельного участка;
-  - обозначение характерной точки границы образуемого земельного участка;
-  - обозначение перераспределяемых земельных участков и их частей

МК № 02/2022-ПМТ.1


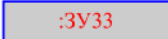


Реализация документов по территориальному планированию, планировке территории (разработка проекта межевания территории в границах улицы Октябрьский проспект, Советская, Сверглова, К Маркса, Кузнецкая и реки Псковы в городе Пскове)

Изм.	Кол.уч.	Лист	№ док.	Подпись	Дата				
						Проект межевания территории	Стадия	Лист	Листов
							П		
						Чертеж границ образуемого земельного участка : 3У32 Масштаб 1:1000	ООО "Гео-Сервис"		

Согласовано:					
Взам. инв. №					
Подпись и дата					
Инв. № подл.					



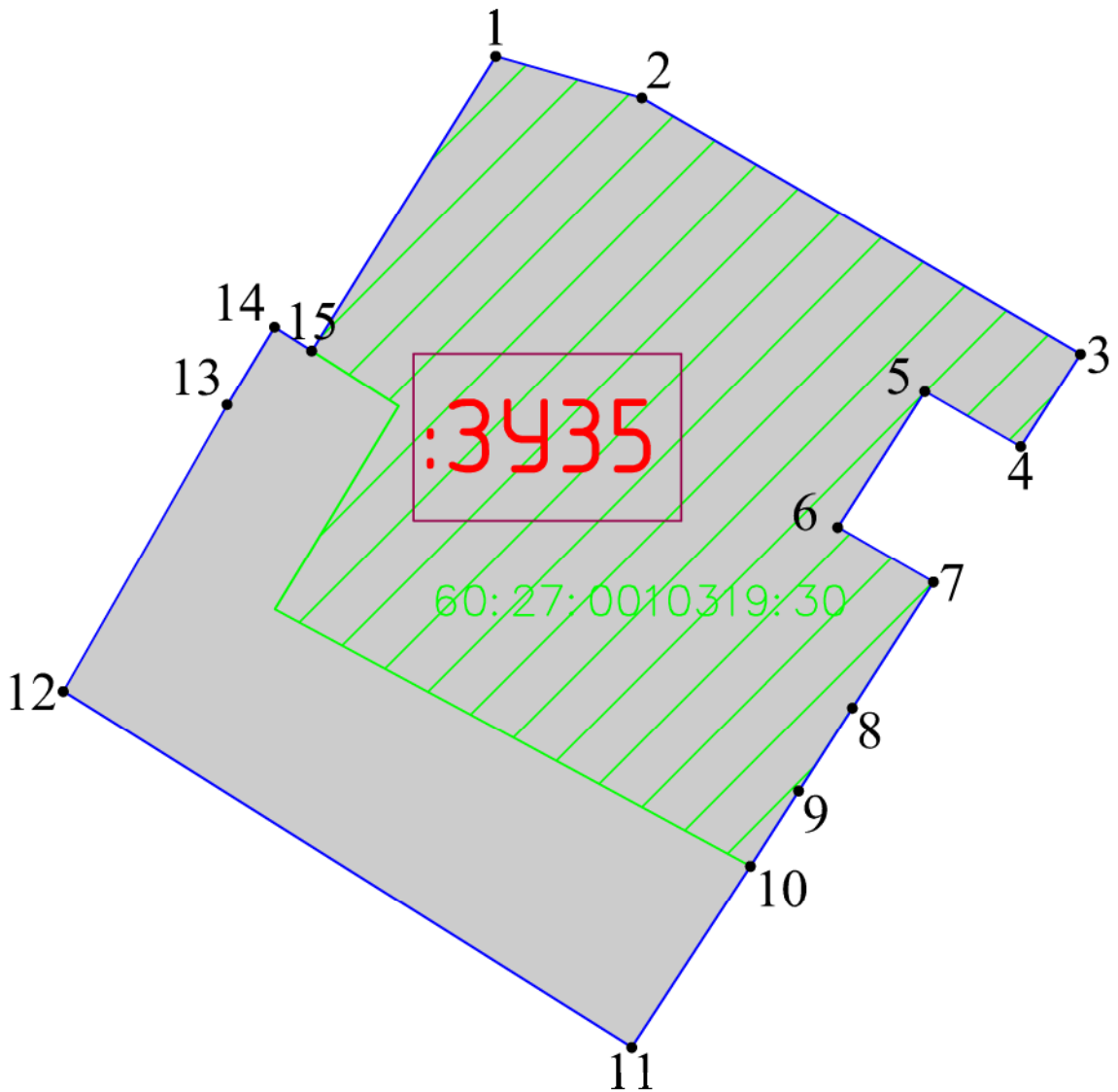
Условные обозначения

-  — граница образуемого земельного участка;
-  — обозначение образуемого земельного участка;
-  — обозначение характерной точки границы образуемого земельного участка;
-  — обозначение перераспределяемых земельных участков и их частей


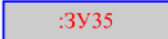


МК № 02/2022–ПМТ.1

Реализация документов по территориальному планированию, планировке территории (разработка проекта межевания территории в границах улицы Октябрьский проспект, Советская, Сверглова, К Маркса, Кузнецкая и реки Псковы в городе Пскове)

Изм.	Кол.уч.	Лист	№ док.	Подп.	Дата	Проект межевания территории	Стадия	Лист	Листов
								П	
						Чертеж границ образуемого земельного участка : ЗУ33 Масштаб 1:1000	ООО "Гео-Сервис"		





Условные обозначения

-  — граница образуемого земельного участка;
-  — обозначение образуемого земельного участка;
-  — обозначение характерной точки границы образуемого земельного участка;
-  — обозначение перераспределяемых земельных участков и их частей

Согласовано:	
Взам. инв. №	
Подпись и дата	
Инв. № подл.	

МК № 02/2022–ПМТ.1

Реализация документов по территориальному планированию, планировке территории (разработка проекта межевания территории в границах улицы Октябрьский проспект, Советская, Сверглова, К Маркса, Кузнецкая и реки Псковы в городе Пскове)

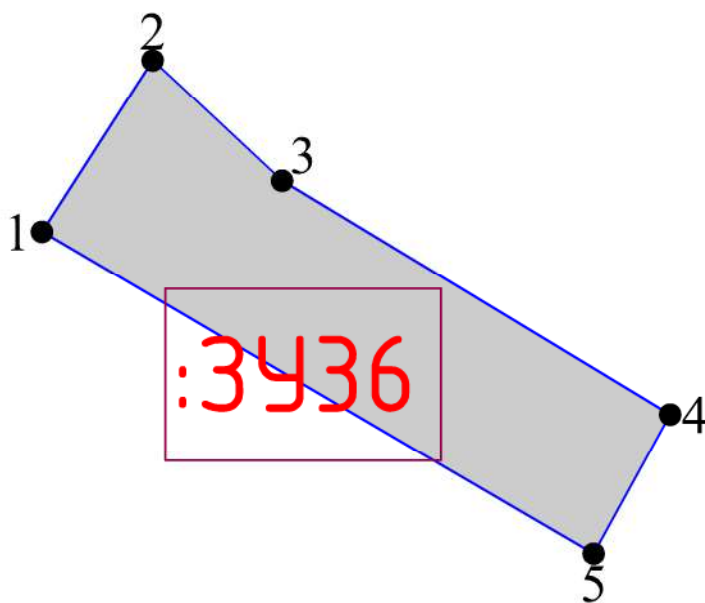
Изм.	Кол.уч.	Лист	№ док.	Подпись	Дата
					
					

Проект межевания территории

Стадия	Лист	Листов
П		

Чертеж границ образуемого земельного участка
:ЗУ35
Масштаб 1:500

ООО "Гео-Сервис"







Согласовано:

Взам. инв. №

Подпись и дата



Инв. № подл.

Условные обозначения

-  — граница образуемого земельного участка;
-  — обозначение образуемого земельного участка;
-  — обозначение характерной точки границы образуемого земельного участка;
-  — обозначение перераспределяемых земельных участков и их частей

МК № 02/2022–ПМТ.1

Реализация документов по территориальному планированию, планировке территории (разработка проекта межевания территории в границах улицы Октябрьский проспект, Советская, Сверглова, К Маркса, Кузнецкая и реки Псковы в городе Пскове)

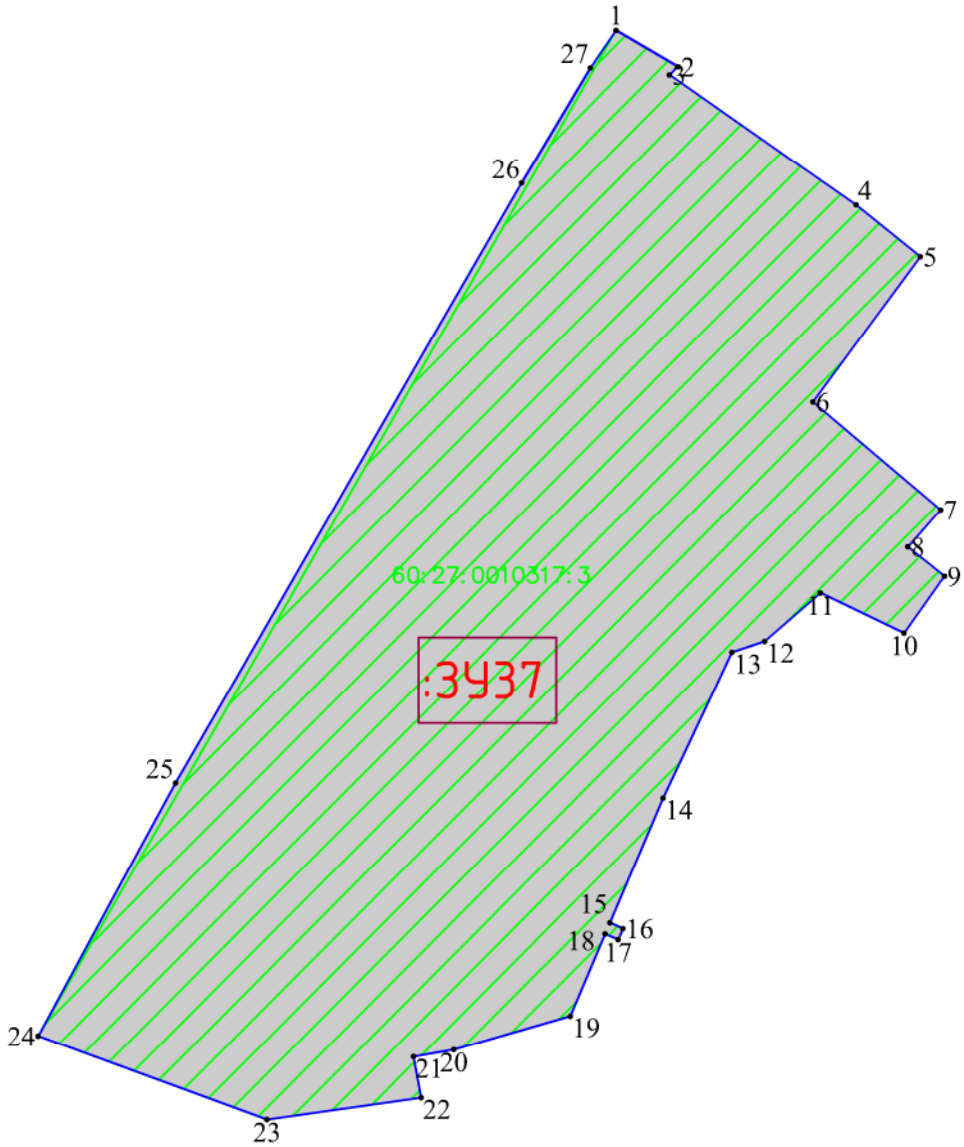
Изм.	Кол.уч.	Лист	№ док.	Подпись	Дата
					
ГИП			Назаров А.В.		
Выполнил			Семенов С.Ю.		

Проект межевания территории


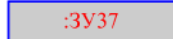


Стадия	Лист	Листов
П		

Чертеж границ образуемого земельного участка
: 3У36
Масштаб 1:250

ООО "Гео-Сервис"





Условные обозначения

-  — граница образуемого земельного участка;
-  — обозначение образуемого земельного участка;
-  — обозначение характерной точки границы образуемого земельного участка;
-  — обозначение перераспределяемых земельных участков и их частей

Согласовано:	
Взам. инв. №	
Подпись и дата	
Инв. № подл.	

МК № 02/2022–ПМТ.1

Реализация документов по территориальному планированию, планировке территории (разработка проекта межевания территории в границах улицы Октябрьский проспект, Советская, Свердлова, К Маркса, Кузнецкая и реки Псковы в городе Пскове)

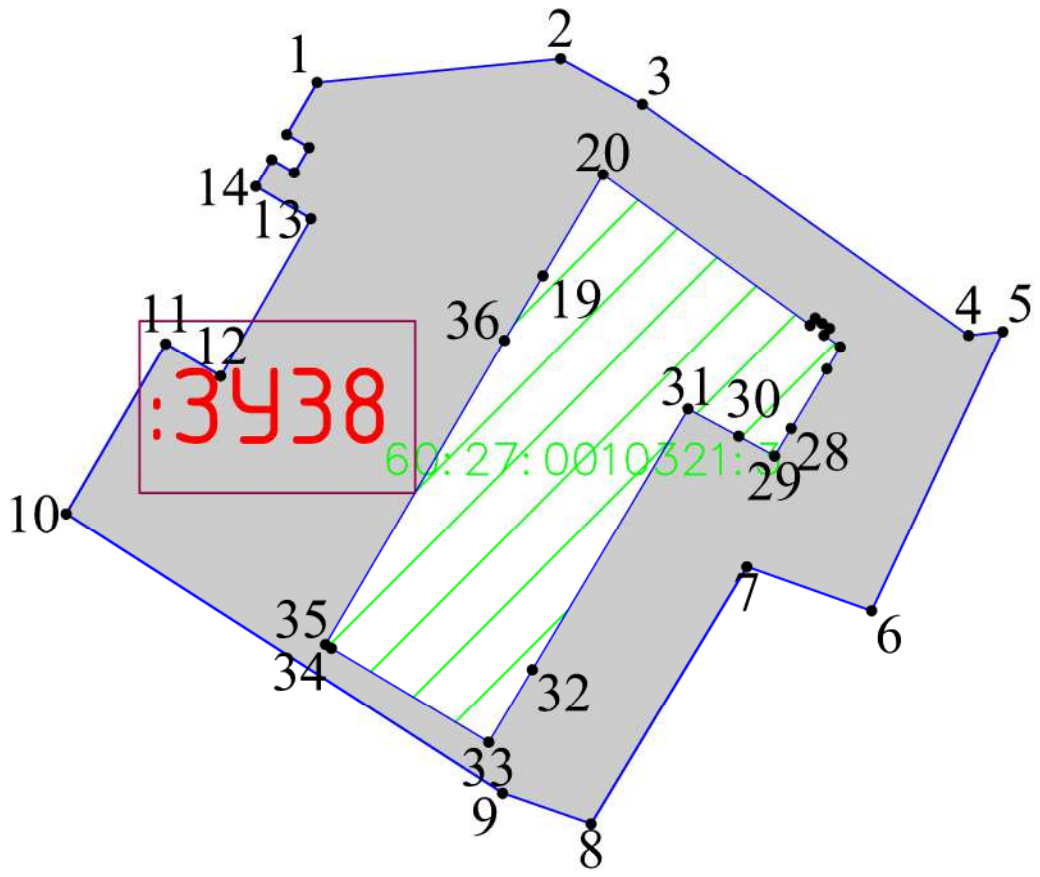
Изм.	Кол.уч.	Лист	№ док.	Подпись	Дата
					
ГИП			Назаров А.В.		
Выполнил			Семенов С.Ю.		

Проект межевания территории





Стадия	Лист	Листов
П		

Чертеж границ образуемого земельного участка
: 3У37
Масштаб 1:1000

ООО "Гео-Сервис"





Условные обозначения

-  — граница образуемого земельного участка;
-  — обозначение образуемого земельного участка;
-  — обозначение характерной точки границы образуемого земельного участка;
-  — обозначение перераспределяемых земельных участков и их частей

Согласовано:	
Взам. инв. №	
Подпись и дата	
Инв. № подл.	

МК № 02/2022–ПМТ.1

Реализация документов по территориальному планированию, планировке территории (разработка проекта межевания территории в границах улицы Октябрьский проспект, Советская, Сверглова, К Маркса, Кузнецкая и реки Псковы в городе Пскове)

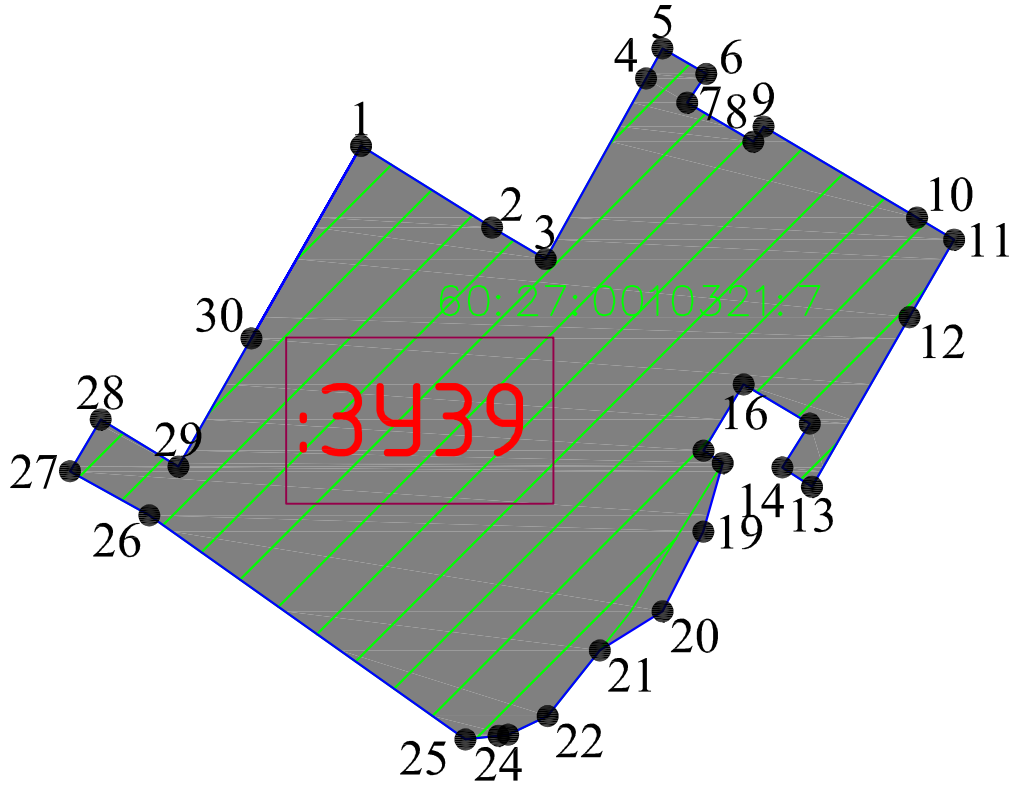
Изм.	Кол.уч.	Лист	№ док.	Подпись	Дата
					
					

Проект межевания территории

Стадия	Лист	Листов
П		

Чертеж границ образуемого земельного участка
: 3У38
Масштаб 1:500

ООО "Гео-Сервис"







Согласовано:

Взам. инв. №

Подпись и дата



Инв. № подл.

Условные обозначения

-  — граница образуемого земельного участка;
-  — обозначение образуемого земельного участка;
-  — обозначение характерной точки границы образуемого земельного участка;
-  — обозначение перераспределяемых земельных участков и их частей

МК № 02/2022–ПМТ.1

Реализация документов по территориальному планированию, планировке территории (разработка проекта межевания территории в границах улицы Октябрьский проспект, Советская, Сверглова, К. Маркса, Кузнецкая и реки Псковы в городе Пскове)

Изм.	Кол.уч.	Лист	№ док	Подп.	Дата
ГИП		Назаров А.В.			
Выполнил		Семенов С.Ю.			

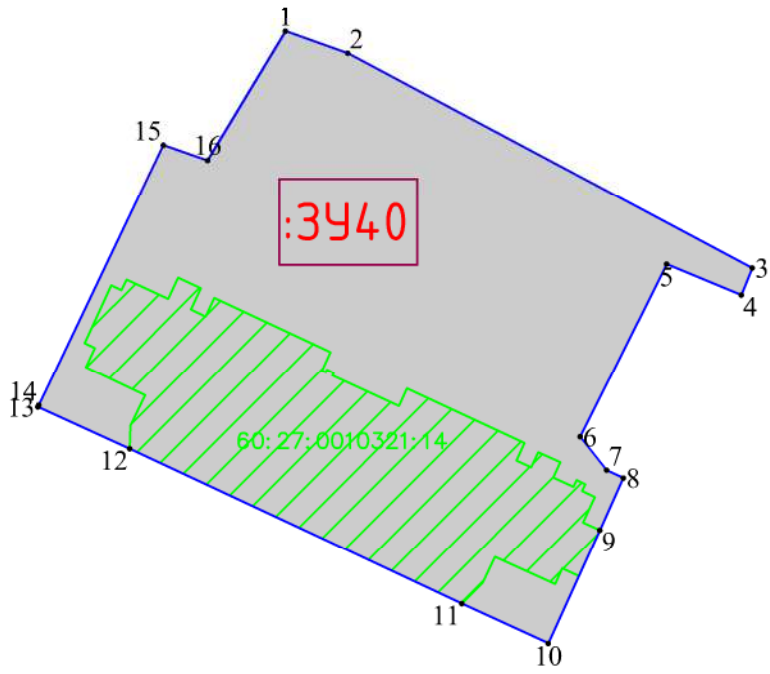
Проект межевания территории

Стадия	Лист	Листов
П		


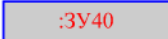


Чертеж границ образуемого земельного участка
: 3439
Масштаб 1:500

ООО "Гео-Сервис"

Согласовано:					
Взам. инв. №					
Подпись и дата					
Инв. № подл.					



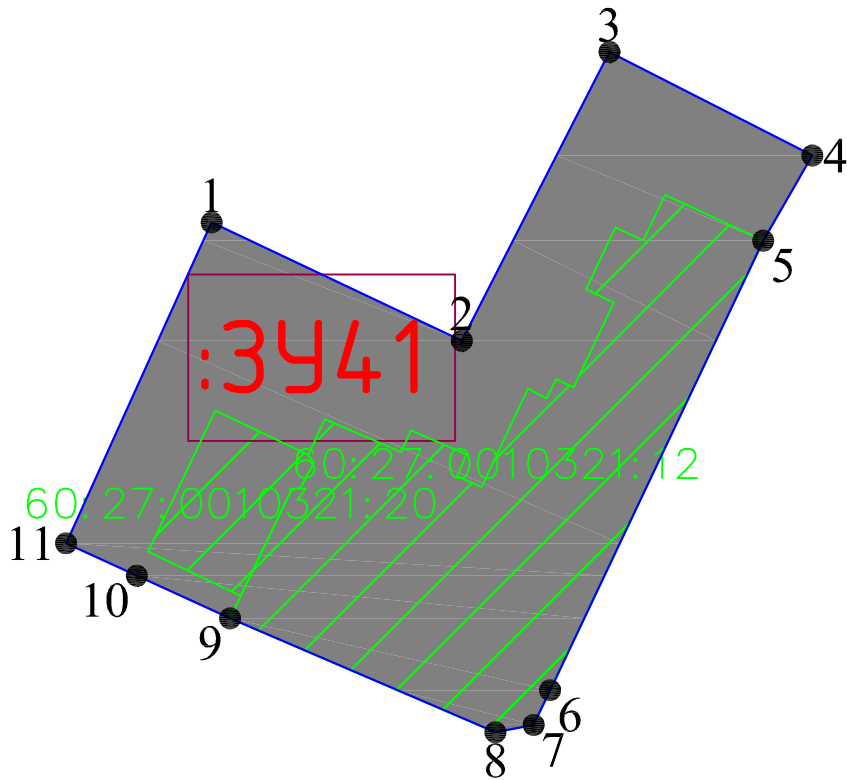
Условные обозначения

-  — граница образуемого земельного участка;
-  — обозначение образуемого земельного участка;
-  — обозначение характерной точки границы образуемого земельного участка;
-  — обозначение перераспределяемых земельных участков и их частей

МК № 02/2022–ПМТ.1

Реализация документов по территориальному планированию, планировке территории (разработка проекта межевания территории в границах улицы Октябрьский проспект, Советская, Сверглова, К Маркса, Кузнецкая и реки Псковы в городе Пскове)

Изм.	Кол.уч.	Лист	№ док.	Подп.	Дата	Проект межевания территории	Стадия	Лист	Листов
								П	
						Чертеж границ образуемого земельного участка : 3У40 Масштаб 1:1000	ООО "Гео-Сервис"		



Согласовано:

Взам. инв. №

Подпись и дата

Инв. № подл.

Условные обозначения

- граница образуемого земельного участка;
- обозначение образуемого земельного участка;
- обозначение характерной точки границы образуемого земельного участка;
- обозначение перераспределяемых земельных участков и их частей

МК № 02/2022–ПМТ.1

Реализация документов по территориальному планированию, планировке территории (разработка проекта межевания территории в границах улицы Октябрьский проспект, Советская, Свердлова, К. Маркса, Кузнецкая и реки Псковы в городе Пскове)

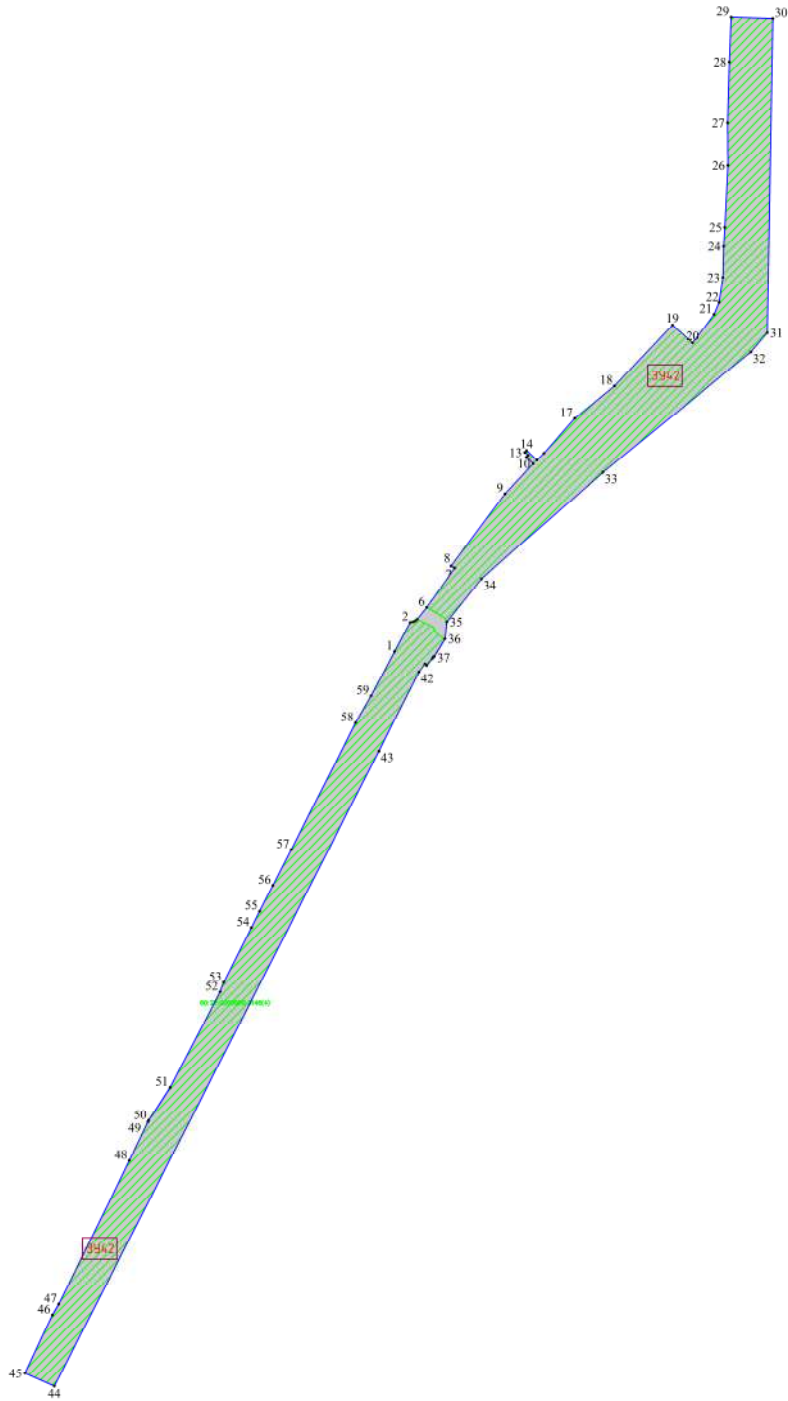
Изм.	Кол.уч.	Лист	№ док	Подп.	Дата
ГИП		Назаров А.В.			
Выполнил		Семенов С.Ю.			





Проект межевания территории

Стадия	Лист	Листов
П		

Чертеж границ образуемого земельного участка
: 3У41
Масштаб 1:500

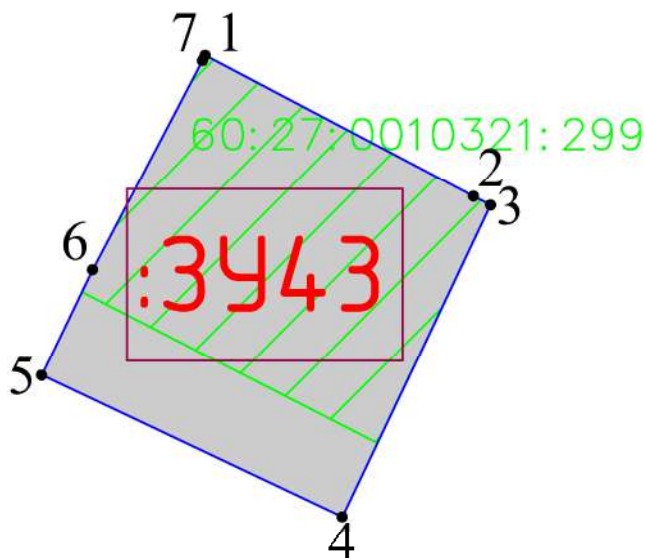
ООО "Гео-Сервис"







- Условные обозначения
-  — граница образуемого земельного участка;
 -  — обозначение образуемого земельного участка;
 -  — обозначение характерной точки границ образуемого земельного участка;
 -  — обозначение перераспределяемых земельных участков и их частей

МК № 02/2022–ПМТ.1					
Изм.	Код.уч.	Лист	№ док.	Подп.	Дата
ГИП	Назаров А.В.				
Выполнил	Семенов С.Ю.				
Проект межевания				Стация	Лист
				п	
Чертеж границ образуемого земельного участка : 3942				ООО "Гео-сервис"	
Масштаб 1:2000					

Согласовано:





Условные обозначения

-  — граница образуемого земельного участка;
-  — обозначение образуемого земельного участка;
-  — обозначение характерной точки границы образуемого земельного участка;
-  — обозначение перераспределяемых земельных участков и их частей

Взам. инв. №	
Подпись и дата	
Инв. № подл.	

МК № 02/2022–ПМТ.1

Реализация документов по территориальному планированию, планировке территории (разработка проекта межевания территории в границах улицы Октябрьский проспект, Советская, Сверглова, К Маркса, Кузнецкая и реки Псковы в городе Пскове)

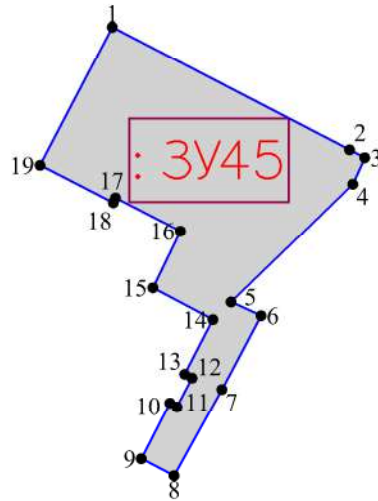
Изм.	Кол.уч.	Лист	№ док.	Подпись	Дата
					
ГИП			Назаров А.В.		
Выполнил			Семенов С.Ю.		

Проект межевания территории

Стадия	Лист	Листов
П		

Чертеж границ образуемого земельного участка
: 3У43
Масштаб 1:500

ООО "Гео-Сервис"



Согласовано:

Взам. инв. №

Подпись и дата

Инв. № подл.

Условные обозначения

- граница образуемого земельного участка;
- :ЗУ45 — обозначение образуемого земельного участка;
- 1 — обозначение характерной точки границы образуемого земельного участка;
- 60:27:0050105:39 — обозначение перераспределяемых земельных участков и их частей

МК № 02/2022–ПМТ.1

Реализация документов по территориальному планированию, планировке территории (разработка проекта межевания территории в границах улицы Октябрьский проспект, Советская, Свердлова, К. Маркса, Кузнецкая и реки Псковы в городе Пскове)

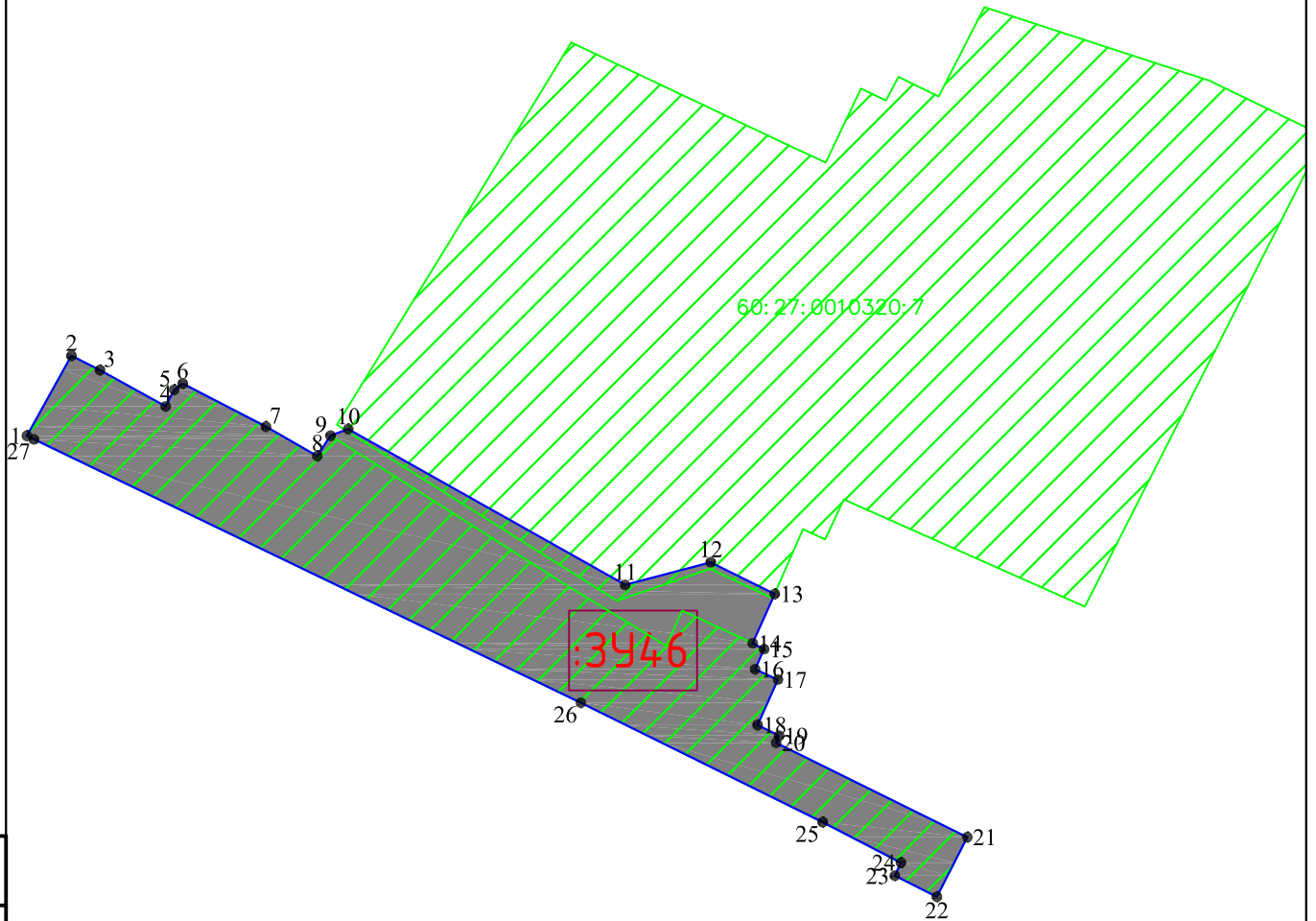
Изм.	Кол.уч.	Лист	№ док.	Подп.	Дата
ГИП		Назаров А.В.			
Выполнил		Семенов С.Ю.			

Проект межевания территории

Стадия	Лист	Листов
П		

Чертеж границ образуемого земельного участка
:ЗУ45
Масштаб 1:1000

ООО "Гео-Сервис"






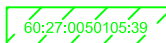
Согласовано:

Взам. инв. №

Подпись и дата



Инв. № подл.

Условные обозначения

-  — граница образуемого земельного участка;
-  — обозначение образуемого земельного участка;
-  — обозначение характерной точки границы образуемого земельного участка;
-  — обозначение перераспределяемых земельных участков и их частей

МК № 02/2022–ПМТ.1

Реализация документов по территориальному планированию, планировке территории (разработка проекта межевания территории в границах улицы Октябрьский проспект, Советская, Свердлова, К. Маркса, Кузнецкая и реки Псковы в городе Пскове)

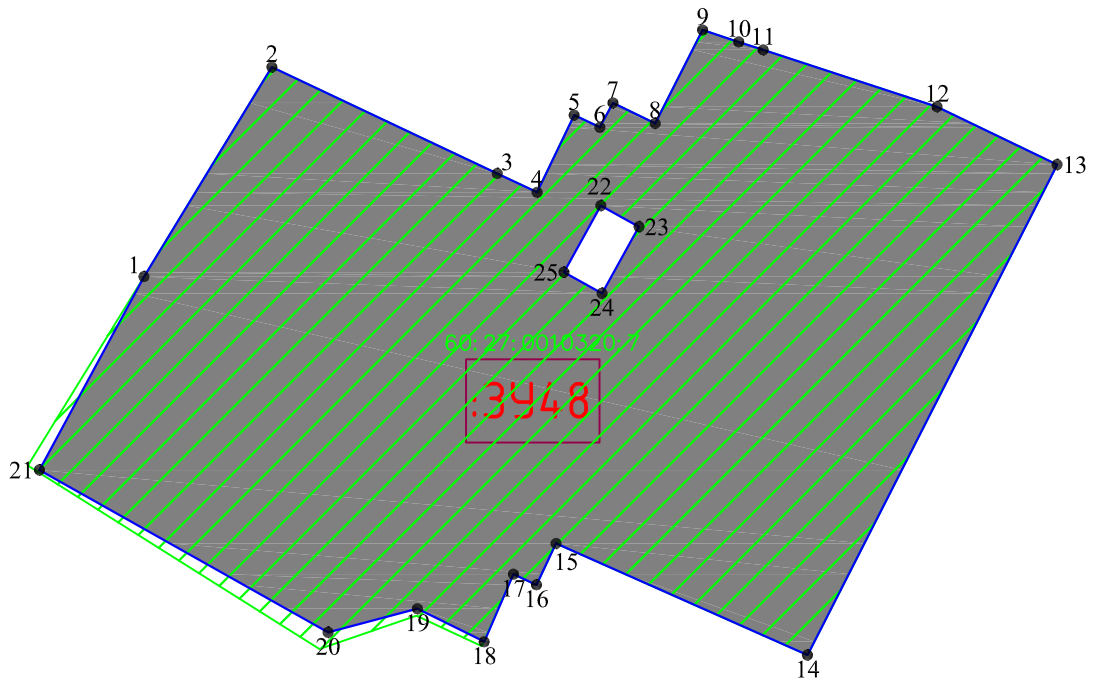
Изм.	Кол.уч.	Лист	№ док	Подп.	Дата
ГИП		Назаров А.В.			
Выполнил		Семенов С.Ю.			

Проект межевания территории

Стадия	Лист	Листов
П		

Чертеж границ образуемого земельного участка
: 3У46
Масштаб 1:1000

ООО "Гео-Сервис"






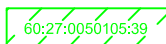
Согласовано:

Взам. инв. №

Подпись и дата

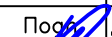

Инв. № подл.

Условные обозначения

-  — граница образуемого земельного участка;
-  — обозначение образуемого земельного участка;
-  — обозначение характерной точки границы образуемого земельного участка;
-  — обозначение перераспределяемых земельных участков и их частей

МК № 02/2022–ПМТ.1

Реализация документов по территориальному планированию, планировке территории (разработка проекта межевания территории в границах улицы Октябрьский проспект, Советская, Свердлова, К. Маркса, Кузнецкая и реки Псковы в городе Пскове)

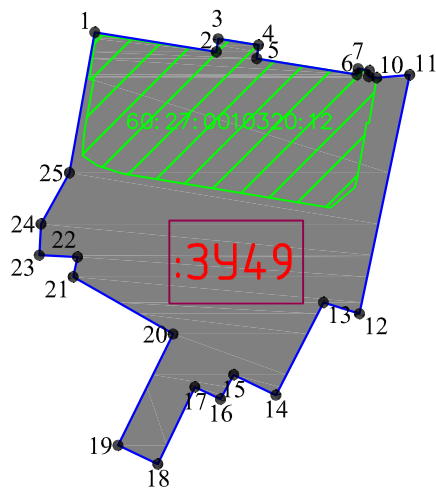
Изм.	Кол.уч.	Лист	№ док	Подп.	Дата
ГИП		Назаров А.В.			
Выполнил		Семенов С.Ю.			

Проект межевания территории

Стадия	Лист	Листов
П		

Чертеж границ образуемого земельного участка
: 3448
Масштаб 1:1000

ООО "Гео-Сервис"






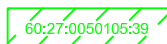
Согласовано:

Взам. инв. №

Подпись и дата

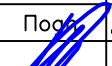

Инв. № подл.

Условные обозначения

-  — граница образуемого земельного участка;
-  — обозначение образуемого земельного участка;
-  — обозначение характерной точки границы образуемого земельного участка;
-  — обозначение перераспределяемых земельных участков и их частей

МК № 02/2022–ПМТ.1

Реализация документов по территориальному планированию, планировке территории (разработка проекта межевания территории в границах улицы Октябрьский проспект, Советская, Свердлова, К. Маркса, Кузнецкая и реки Псковы в городе Пскове)

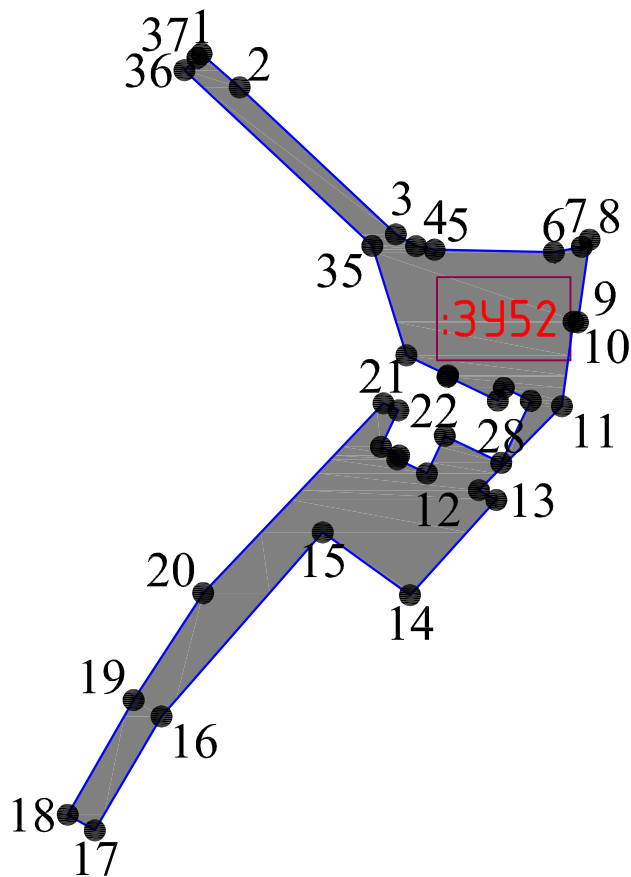
Изм.	Кол.уч.	Лист	№ док	Подп.	Дата
ГИП		Назаров А.В.			
Выполнил		Семенов С.Ю.			

Проект межевания территории

Стадия	Лист	Листов
П		

Чертеж границ образуемого земельного участка
: 3449
Масштаб 1:1000

ООО "Гео-Сервис"






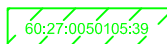
Согласовано:

Взам. инв. №

Подпись и дата

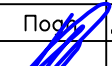

Инв. № подл.

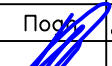

Условные обозначения


-  — граница образуемого земельного участка;
-  :3У52 — обозначение образуемого земельного участка;
-  1 — обозначение характерной точки границы образуемого земельного участка;
-  60:27:0050105:39 — обозначение перераспределяемых земельных участков и их частей

МК № 02/2022–ПМТ.1

Реализация документов по территориальному планированию, планировке территории (разработка проекта межевания территории в границах улицы Октябрьский проспект, Советская, Свердлова, К. Маркса, Кузнецкая и реки Псковы в городе Пскове)

Изм.	Кол.уч.	Лист	№ док	Подп.	Дата
ГИП		Назаров А.В.			
Выполнил		Семенов С.Ю.			

ГИП		Назаров А.В.			
Выполнил		Семенов С.Ю.			

Выполнил		Семенов С.Ю.			
----------	--	--------------	--	---	--

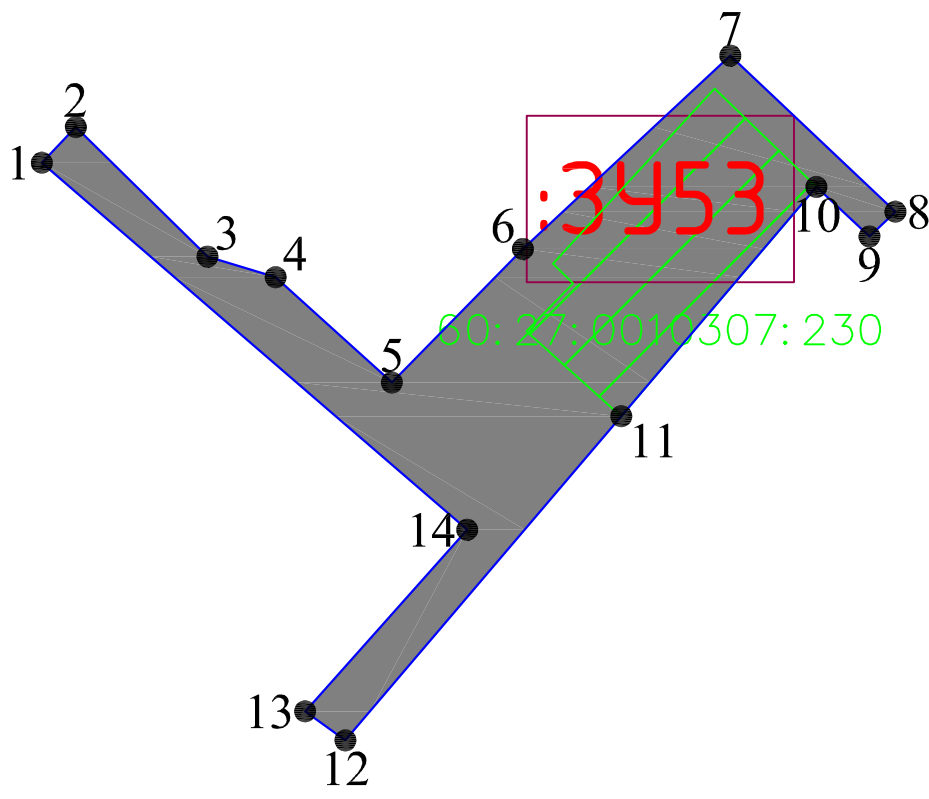
Проект межевания территории

Стадия	Лист	Листов
П		





П



Чертеж границ образуемого земельного участка
: 3У52
Масштаб 1:1000

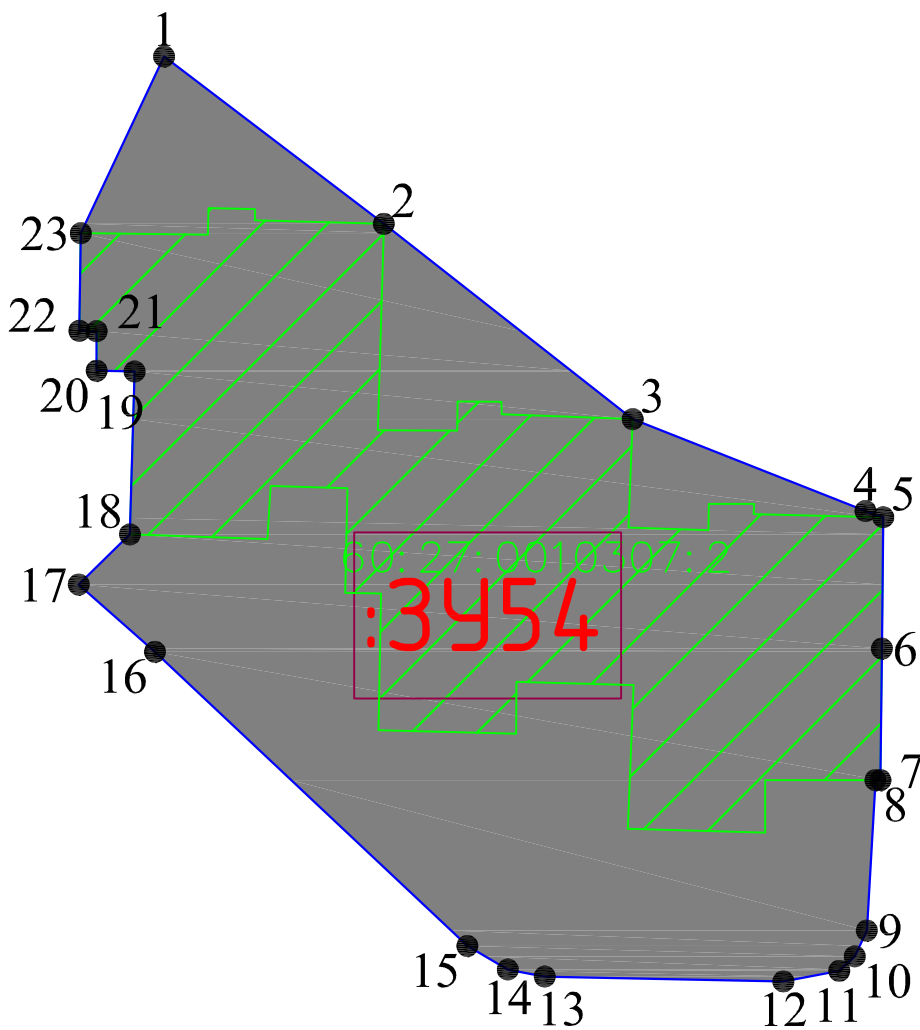
ООО "Гео-Сервис"




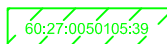


Согласовано:				
Взам. инв. №				
Подпись и дата				
Инв. № подл.				



- Условные обозначения
-  — граница образуемого земельного участка;
 -  — обозначение образуемого земельного участка;
 -  — обозначение характерной точки границы образуемого земельного участка;
 -  — обозначение перераспределяемых земельных участков и их частей

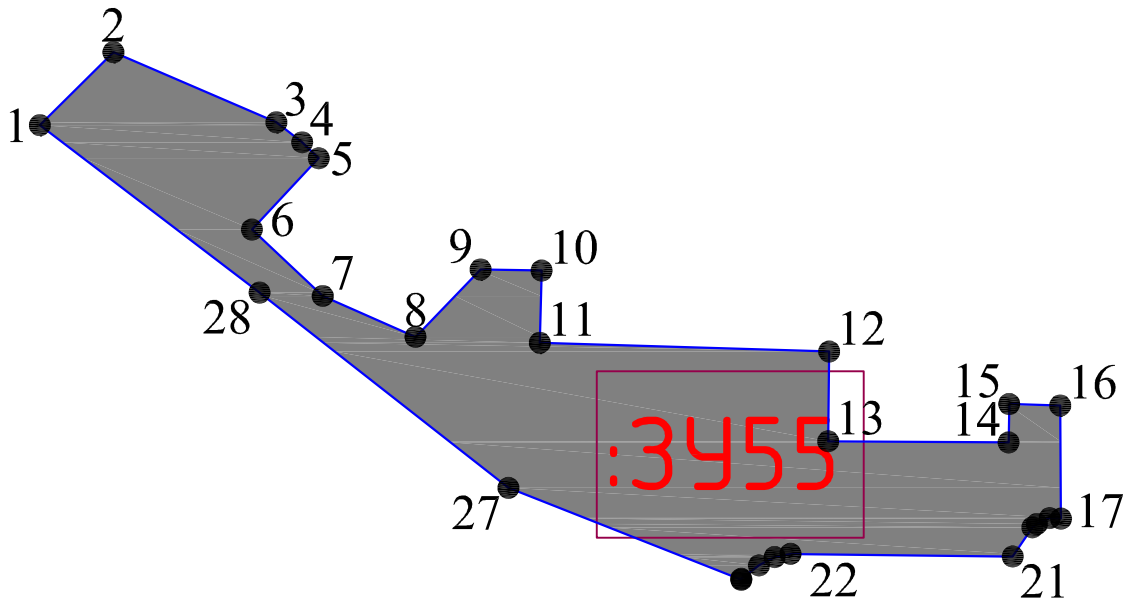
МК № 02/2022–ПМТ.1					
Реализация документов по территориальному планированию, планировке территории (разработка проекта межевания территории в границах улицы Октябрьский проспект, Советская, Свердлова, К. Маркса, Кузнецкая и реки Псковы в городе Пскове)					
Изм.	Кол.уч.	Лист	№ док	Подп.	Дата
ГИП		Назаров А.В.			
Выполнил		Семенов С.Ю.			
Проект межевания территории				Стадия	Лист
				П	
Чертеж границ образуемого земельного участка :ЗУ53 Масштаб 1:500				ООО "Гео-Сервис"	



- Условные обозначения
-  — граница образуемого земельного участка;
 -  — обозначение образуемого земельного участка;
 -  — обозначение характерной точки границы образуемого земельного участка;
 -  — обозначение перераспределяемых земельных участков и их частей

Согласовано:	
Взам. инв. №	
Подпись и дата	
Инв. № подл.	

МК № 02/2022–ПМТ.1					
Реализация документов по территориальному планированию, планировке территории (разработка проекта межевания территории в границах улицы Октябрьский проспект, Советская, Свердлова, К. Маркса, Кузнецкая и реки Псковы в городе Пскове)					
Изм.	Кол. уч.	Лист	№ док	Подп.	Дата
ГИП		Назаров А.В.			
Выполнил		Семенов С.Ю.			
Проект межевания территории				Стадия	Лист
				П	
Чертеж границ образуемого земельного участка : 3454 Масштаб 1:500				ООО "Гео-Сервис"	



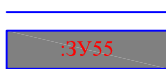
Согласовано:

Взам. инв. №

Подпись и дата

Инв. № подл.

Условные обозначения



— граница образуемого земельного участка;

— обозначение образуемого земельного участка;



— обозначение характерной точки границы образуемого земельного участка;



— обозначение перераспределяемых земельных участков и их частей

МК № 02/2022–ПМТ.1

Реализация документов по территориальному планированию, планировке территории (разработка проекта межевания территории в границах улицы Октябрьский проспект, Советская, Свердлова, К. Маркса, Кузнецкая и реки Псковы в городе Пскове)

Изм.	Кол.уч.	Лист	№ док	Подп.	Дата
ГИП		Назаров	А.В.		
Выполнил		Семенов	С.Ю.		

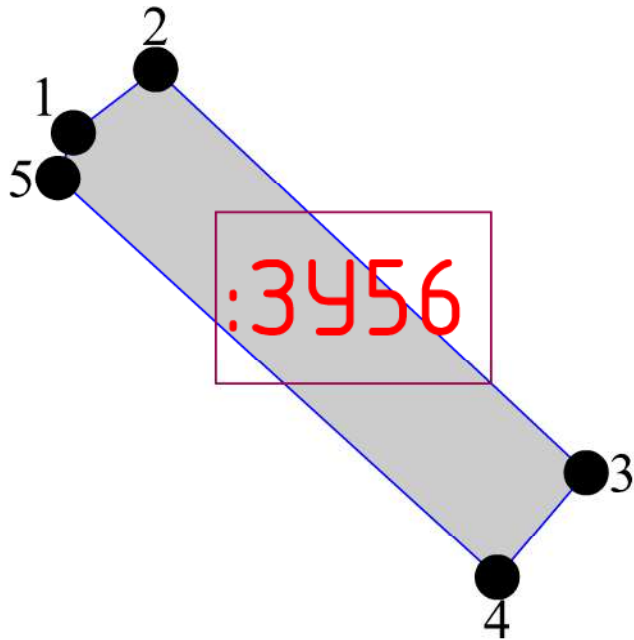
Проект межевания территории

Стадия	Лист	Листов
П		


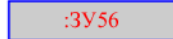


Чертеж границ образуемого земельного участка
: 3У55
Масштаб 1:500

ООО "Гео-Сервис"

Согласовано:					
Взам. инв. №					
Подпись и дата					
Инв. № подл.					





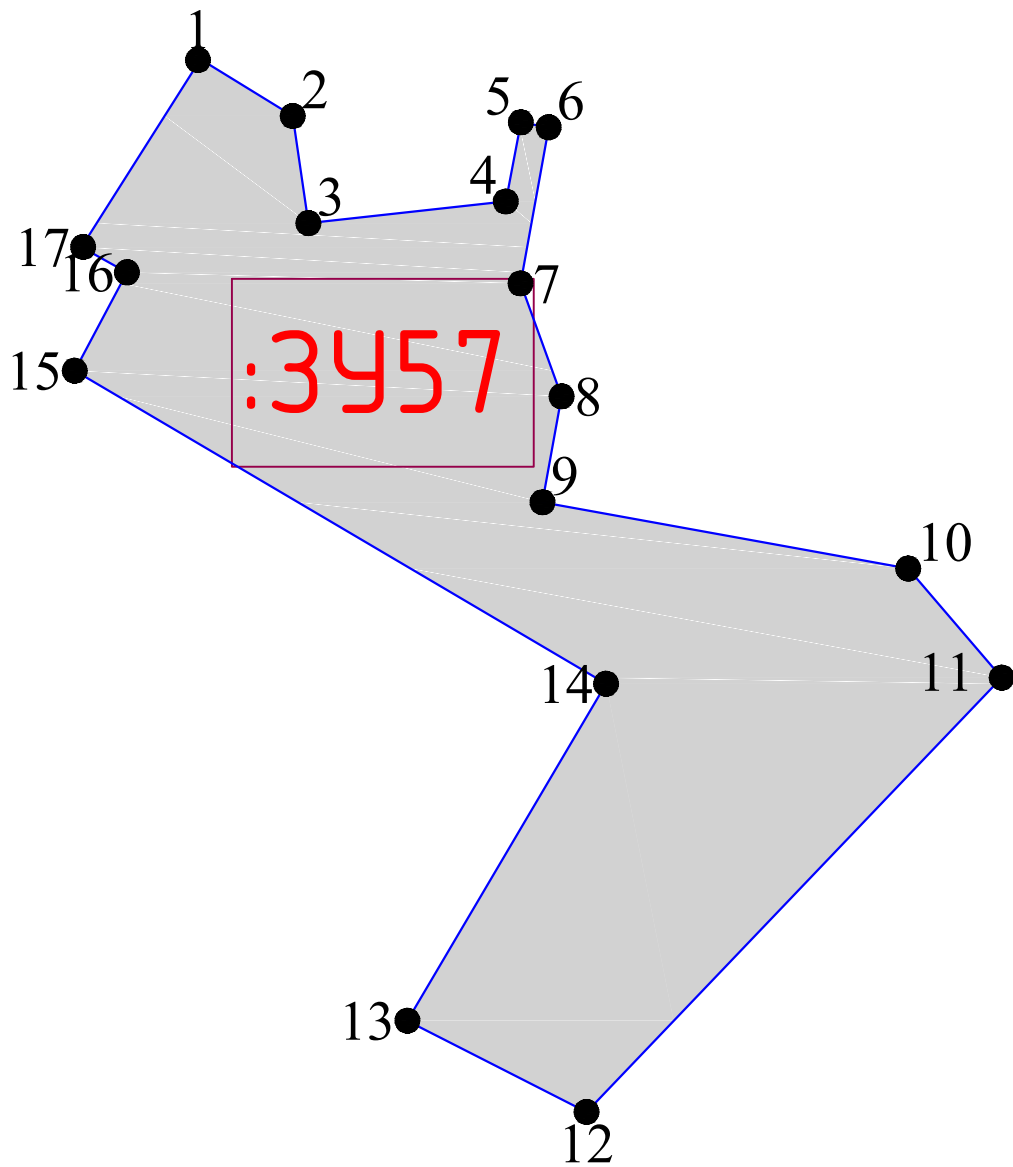
Условные обозначения

-  — граница образуемого земельного участка;
-  — обозначение образуемого земельного участка;
-  — обозначение характерной точки границы образуемого земельного участка;
-  — обозначение перераспределяемых земельных участков и их частей

МК № 02/2022–ПМТ.1




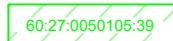
Реализация документов по территориальному планированию, планировке территории (разработка проекта межевания территории в границах улицы Октябрьский проспект, Советская, Сверглова, К Маркса, Кузнецкая и реки Псковы в городе Пскове)

Изм.	Кол.уч.	Лист	№ док.	Подп.	Дата			
ГИП		Назаров А.В.						
Выполнил		Семенов С.Ю.						
Проект межевания территории						Стадия	Лист	Листов
						П		
Чертеж границ образуемого земельного участка : 3У56 Масштаб 1:500						ООО "Гео-Сервис"		





Согласовано:	
Взам. инв. №	
Подпись и дата	
Инв. № подл.	

Условные обозначения

-  — граница образуемого земельного участка;
-  — обозначение образуемого земельного участка;
-  — обозначение характерной точки границы образуемого земельного участка;
-  — обозначение перераспределяемых земельных участков и их частей

МК № 07/2023–ПМТ.1

Реализация документов по территориальному планированию, планировке территории (разработка проекта межевания территории в границах улицы Октябрьский проспект, Советская, Сверглова, К Маркса, Кузнецкая и реки Псковы в городе Пскове)

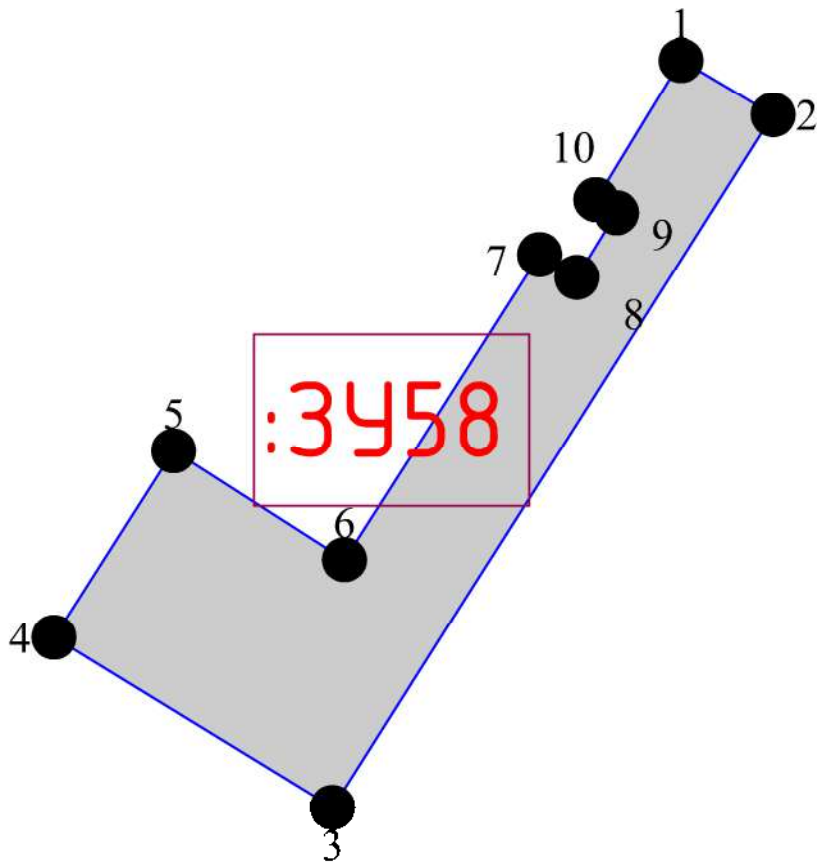
Изм.	Кол.уч.	Лист	№ док.	Подпись	Дата
					
ГИП			Назаров А.В.		
Выполнил			Семенов С.Ю.		

Проект межевания территории


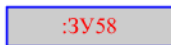


Стадия	Лист	Листов
П		

Чертеж границ образуемого земельного участка
: 3У57
Масштаб 1:1000

ООО "Гео-Сервис"



Условные обозначения

-  — граница образуемого земельного участка;
-  — обозначение образуемого земельного участка;
-  — обозначение характерной точки границы образуемого земельного участка;
-  — обозначение перераспределяемых земельных участков и их частей

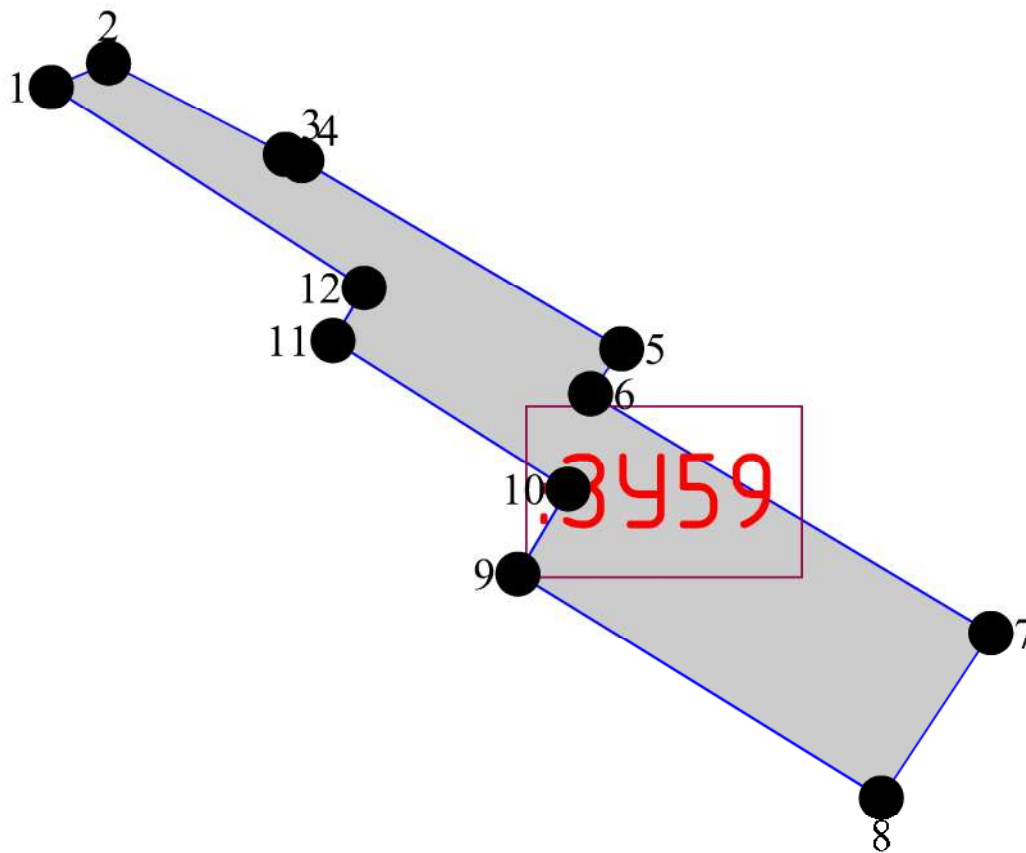
Согласовано:					
Взам. инв. №					
Подпись и дата					
Инв. № подл.					

МК № 02/2022–ПМТ.1


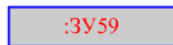


Реализация документов по территориальному планированию, планировке территории (разработка проекта межевания территории в границах улицы Октябрьский проспект, Советская, Сверглова, К Маркса, Кузнецкая и реки Псковы в городе Пскове)

Изм.	Кол.уч.	Лист	№ док.	Подп.	Дата

Проект межевания территории	Стадия	Лист	Листов
	П		
Чертеж границ образуемого земельного участка : 3У58 Масштаб 1:500		ООО "Гео-Сервис"	





Условные обозначения

-  — граница образуемого земельного участка;
-  — обозначение образуемого земельного участка;
-  — обозначение характерной точки границы образуемого земельного участка;
-  — обозначение перераспределяемых земельных участков и их частей

Согласовано:	
Взам. инв. №	
Подпись и дата	
Инв. № подл.	

МК № 02/2022–ПМТ.1

Реализация документов по территориальному планированию, планировке территории (разработка проекта межевания территории в границах улицы Октябрьский проспект, Советская, Сверглова, К Маркса, Кузнецкая и реки Псковы в городе Пскове)

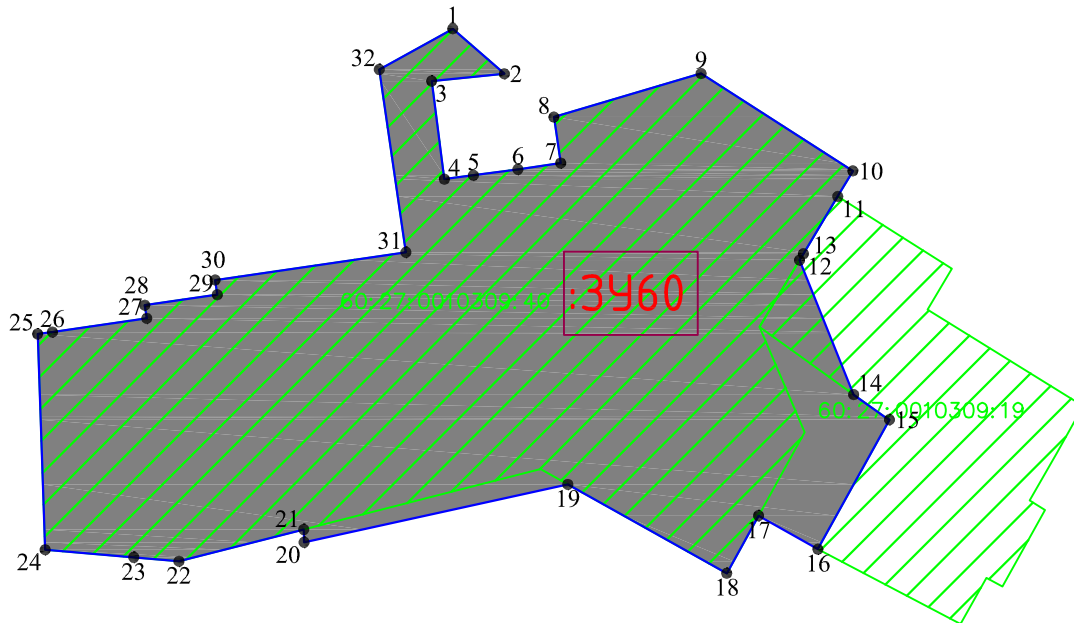
Изм.	Кол.уч.	Лист	№ док.	Подп.	Дата
ГИП		Назаров А.В.			
Выполнил		Семенов С.Ю.			

Проект межевания территории

Стадия	Лист	Листов
П		

Чертеж границ образуемого земельного участка
: 3459
Масштаб 1: 500

ООО "Гео-Сервис"






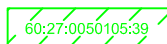
Согласовано:

Взам. инв. №

Подпись и дата

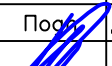

Инв. № подл.

Условные обозначения

-  — граница образуемого земельного участка;
-  — обозначение образуемого земельного участка;
-  — обозначение характерной точки границы образуемого земельного участка;
-  — обозначение перераспределяемых земельных участков и их частей

МК № 02/2022–ПМТ.1

Реализация документов по территориальному планированию, планировке территории (разработка проекта межевания территории в границах улицы Октябрьский проспект, Советская, Свердлова, К. Маркса, Кузнецкая и реки Псковы в городе Пскове)

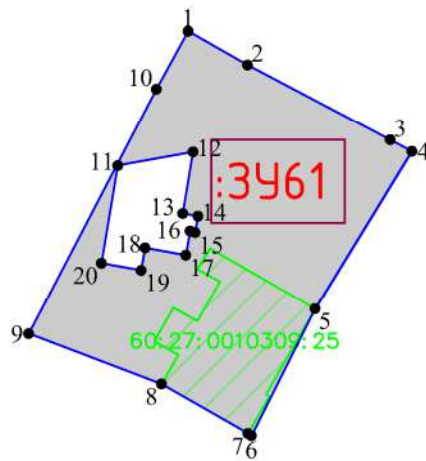
Изм.	Кол.уч.	Лист	№ док	Подп.	Дата
ГИП		Назаров А.В.			
Выполнил		Семенов С.Ю.			

Проект межевания территории

Стадия	Лист	Листов
П		

Чертеж границ образуемого земельного участка
: 3У60
Масштаб 1:1000

ООО "Гео-Сервис"



Согласовано:

Взам. инв. №

Подпись и дата

Инв. № подл.

Условные обозначения

- граница образуемого земельного участка;
- :3У61 — обозначение образуемого земельного участка;
- 1 — обозначение характерной точки границы образуемого земельного участка;
- 60:27:0050105:39 — обозначение перераспределяемых земельных участков и их частей

МК № 02/2022–ПМТ.1

Реализация документов по территориальному планированию, планировке территории (разработка проекта межевания территории в границах улицы Октябрьский проспект, Советская, Свердлова, К. Маркса, Кузнецкая и реки Псковы в городе Пскове)

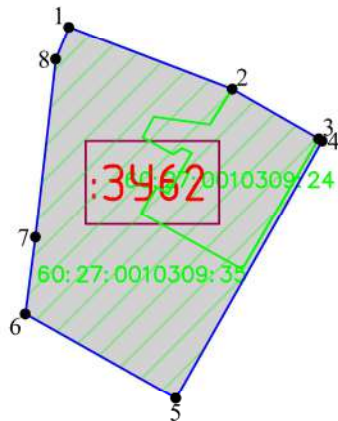
Изм.	Кол.уч.	Лист	№ док	Подп.	Дата
ГИП		Назаров А.В.			
Выполнил		Семенов С.Ю.			

Проект межевания территории

Стадия	Лист	Листов
П		

Чертеж границ образуемого земельного участка
: 3У61
Масштаб 1:1000

ООО "Гео-Сервис"



Согласовано:

Взам. инв. №

Подпись и дата

Инв. № подл.

Условные обозначения

- граница образуемого земельного участка;
- :3У62 — обозначение образуемого земельного участка;
- 1 — обозначение характерной точки границы образуемого земельного участка;
- 60:27:0050105:39 — обозначение перераспределяемых земельных участков и их частей

МК № 02/2022–ПМТ.1

Реализация документов по территориальному планированию, планировке территории (разработка проекта межевания территории в границах улицы Октябрьский проспект, Советская, Свердлова, К. Маркса, Кузнецкая и реки Псковы в городе Пскове)

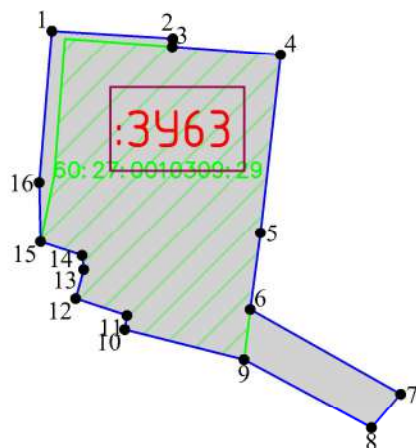
Изм.	Кол.уч.	Лист	№ док	Подп.	Дата
ГИП			Назаров А.В.		
Выполнил			Семенов С.Ю.		

Проект межевания территории

Стадия	Лист	Листов
П		

Чертеж границ образуемого земельного участка
: 3У62
Масштаб 1:1000

ООО "Гео-Сервис"



Согласовано:

Взам. инв. №

Подпись и дата

Инв. № подл.

Условные обозначения

- граница образуемого земельного участка;
- :3463 — обозначение образуемого земельного участка;
- 1 — обозначение характерной точки границы образуемого земельного участка;
- 60:27:0050105:39 — обозначение перераспределяемых земельных участков и их частей

МК № 02/2022–ПМТ.1

Реализация документов по территориальному планированию, планировке территории (разработка проекта межевания территории в границах улицы Октябрьский проспект, Советская, Свердлова, К. Маркса, Кузнецкая и реки Псковы в городе Пскове)

Изм.	Кол.уч.	Лист	№ док	Подп.	Дата
ГИП		Назаров А.В.			
Выполнил		Семенов С.Ю.			

Проект межевания территории

Стадия	Лист	Листов
П		

Чертеж границ образуемого земельного участка
: 3463
Масштаб 1:1000

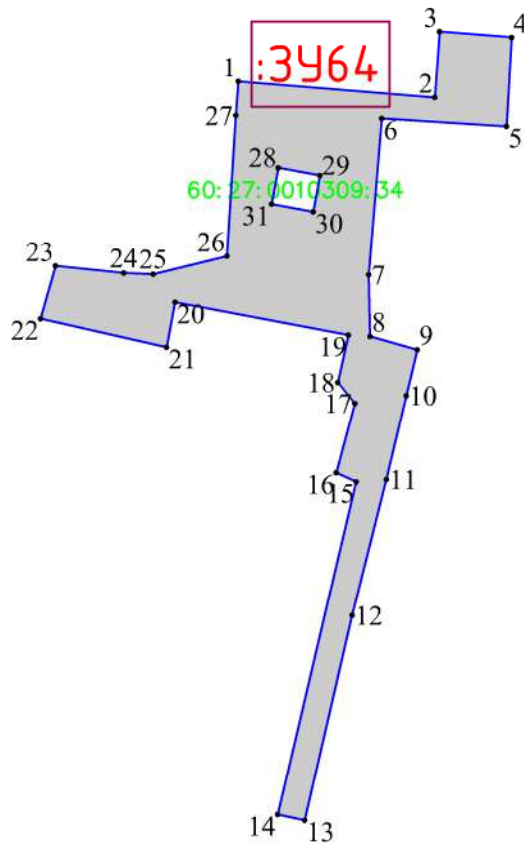
ООО "Гео-Сервис"

Согласовано:


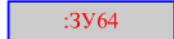


Взам. инв. №

Подпись и дата

Инв. № подл.





Условные обозначения

-  — граница образуемого земельного участка;
-  — обозначение образуемого земельного участка;
-  — обозначение характерной точки границы образуемого земельного участка;
-  — обозначение перераспределяемых земельных участков и их частей

МК № 02/2022–ПМТ.1

Реализация документов по территориальному планированию, планировке территории (разработка проекта межевания территории в границах улицы Октябрьский проспект, Советская, Сверглова, К Маркса, Кузнецкая и реки Псковы в городе Пскове)

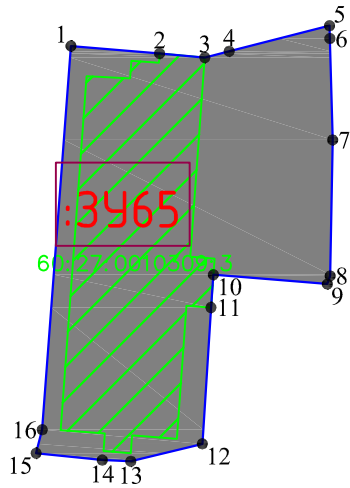
Изм.	Кол.уч.	Лист	№ док.	Подпись	Дата
					
					

Проект межевания территории

Стадия	Лист	Листов
П		

Чертеж границ образуемого земельного участка
:ЗУ64
Масштаб 1:1000

ООО "Гео-Сервис"







Согласовано:

Взам. инв. №

Подпись и дата

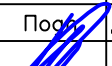

Инв. № подл.

Условные обозначения

-  — граница образуемого земельного участка;
-  — обозначение образуемого земельного участка;
-  — обозначение характерной точки границы образуемого земельного участка;
-  — обозначение перераспределяемых земельных участков и их частей

МК № 02/2022–ПМТ.1

Реализация документов по территориальному планированию, планировке территории (разработка проекта межевания территории в границах улицы Октябрьский проспект, Советская, Свердлова, К. Маркса, Кузнецкая и реки Псковы в городе Пскове)

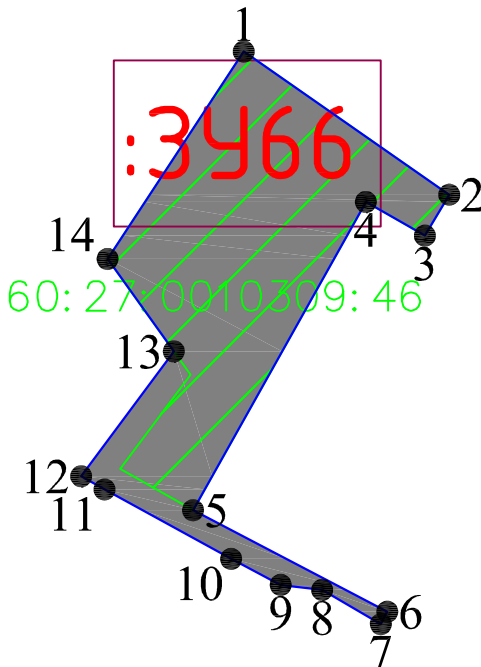
Изм.	Кол.уч.	Лист	№ док	Подп.	Дата
ГИП		Назаров А.В.			
Выполнил		Семенов С.Ю.			

Проект межевания территории

Стадия	Лист	Листов
П		

Чертеж границ образуемого земельного участка
: 3У65
Масштаб 1:1000

ООО "Гео-Сервис"






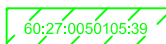
Согласовано:

Взам. инв. №

Подпись и дата

Инв. № подл.

Условные обозначения

-  — граница образуемого земельного участка;
-  — обозначение образуемого земельного участка;
-  — обозначение характерной точки границы образуемого земельного участка;
-  — обозначение перераспределяемых земельных участков и их частей

МК № 02/2022–ПМТ.1

Реализация документов по территориальному планированию, планировке территории (разработка проекта межевания территории в границах улицы Октябрьский проспект, Советская, Свердлова, К. Маркса, Кузнецкая и реки Псковы в городе Пскове)

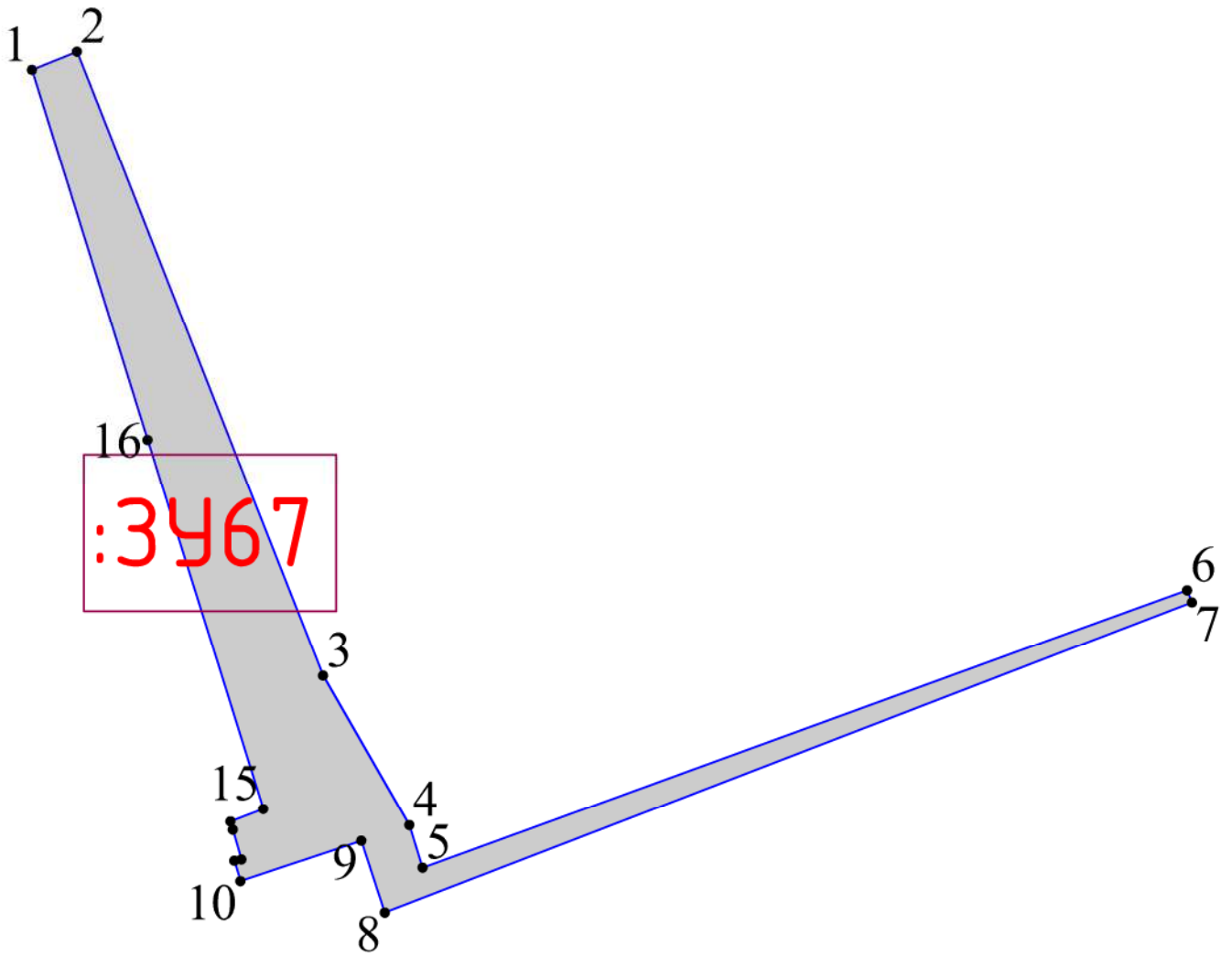
Изм.	Кол.уч.	Лист	№ док	Подп.	Дата
ГИП		Назаров А.В.			
Выполнил		Семенов С.Ю.			

Проект межевания территории

Стадия	Лист	Листов
П		

Чертеж границ образуемого земельного участка
: 3У66
Масштаб 1:1000

ООО "Гео-Сервис"



Согласовано:

Взам. инв. №

Подпись и дата

Инв. № подл.

Условные обозначения

- граница образуемого земельного участка;
- обозначение образуемого земельного участка;
- 1 — обозначение характерной точки границы образуемого земельного участка;
- обозначение перераспределяемых земельных участков и их частей

МК № 02/2022–ПМТ.1

Реализация документов по территориальному планированию, планировке территории (разработка проекта межевания территории в границах улицы Октябрьский проспект, Советская, Сверглова, К Маркса, Кузнецкая и реки Псковы в городе Пскове)

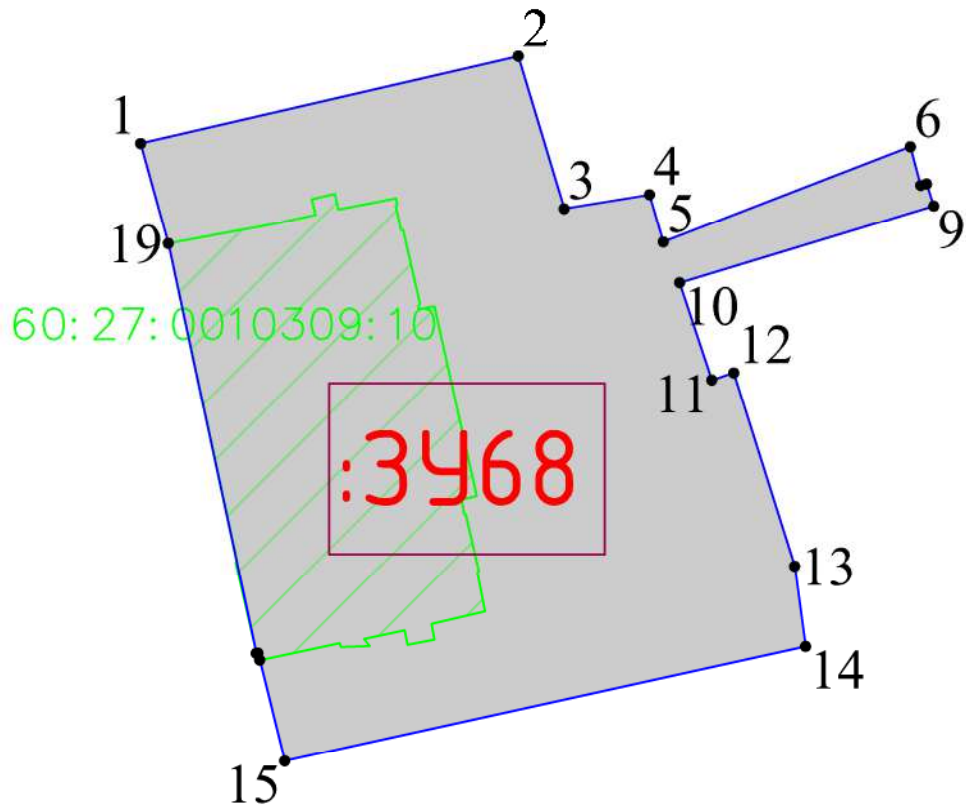
Изм.	Кол.уч.	Лист	№ док.	Подпись	Дата
ГИП			Назаров А.В.		
Выполнил			Семенов С.Ю.		

Проект межевания территории





Стадия	Лист	Листов
П		

Чертеж границ образуемого земельного участка
: 3У67
Масштаб 1: 500



ООО "Гео-Сервис"



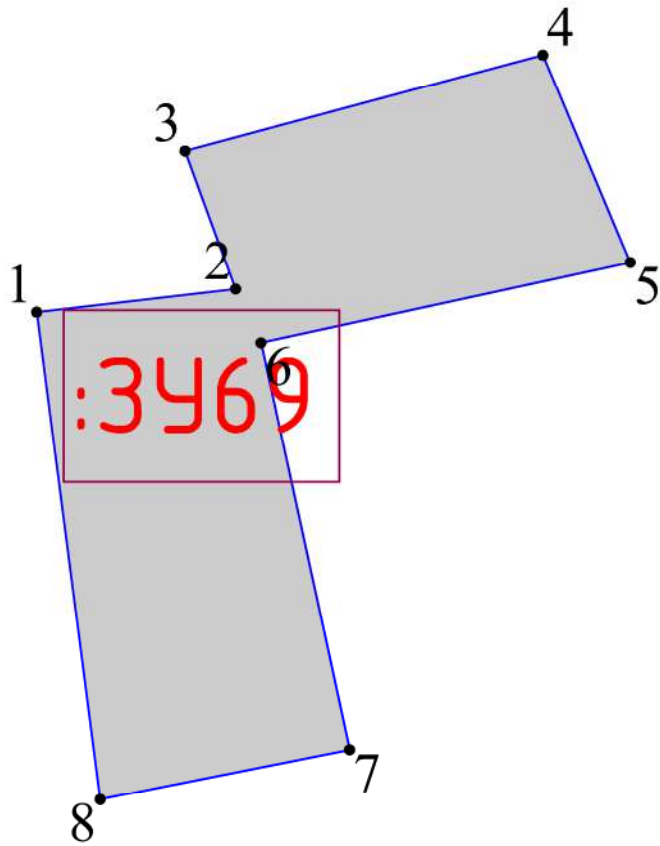
Условные обозначения

-  — граница образуемого земельного участка;
-  — обозначение образуемого земельного участка;
-  1 — обозначение характерной точки границы образуемого земельного участка;
-  — обозначение перераспределяемых земельных участков и их частей


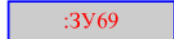


Согласовано:	
Взам. инв. №	
Подпись и дата	
Инв. № подл.	

					МК № 02/2022–ПМТ.1				
					Реализация документов по территориальному планированию, планировке территории (разработка проекта межевания территории в границах улицы Октябрьский проспект, Советская, Сверглова, К Маркса, Кузнецкая и реки Псковы в городе Пскове)				
Изм.	Кол.уч.	Лист	№ док.	Подп.	Дата	Проект межевания территории	Стадия	Лист	Листов
ГИП			Назаров А.В.				П		
Выполнил			Семенов С.Ю.			Чертеж границ образуемого земельного участка : 3У68 Масштаб 1:500	ООО "Гео-Сервис"		

Согласовано:					
Взам. инв. №					
Подпись и дата					
Инв. № подл.					





Условные обозначения

-  - граница образуемого земельного участка;
-  - обозначение образуемого земельного участка;
-  1 - обозначение характерной точки границы образуемого земельного участка;
-  - обозначение перераспределяемых земельных участков и их частей

МК № 02/2022-ПМТ.1

Реализация документов по территориальному планированию, планировке территории (разработка проекта межевания территории в границах улицы Октябрьский проспект, Советская, Сверглова, К Маркса, Кузнецкая и реки Псковы в городе Пскове)

Изм.	Кол.уч.	Лист	№ док.	Подпись	Дата
					
ГИП			Назаров А.В.		
Выполнил			Семенов С.Ю.		

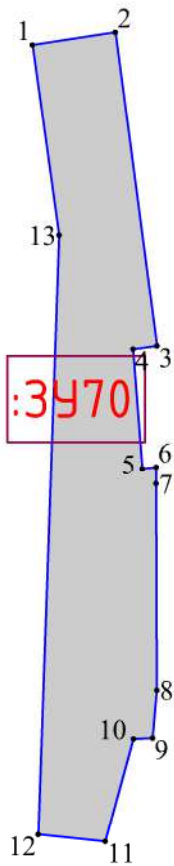
Проект межевания территории

Стадия	Лист	Листов
П		





Чертеж границ образуемого земельного участка
: 3У69
Масштаб 1:500

ООО "Гео-Сервис"

Согласовано:					
Взам. инв. №					
Подпись и дата					
Инв. № подл.					





Условные обозначения

-  — граница образуемого земельного участка;
-  — обозначение образуемого земельного участка;
-  — обозначение характерной точки границы образуемого земельного участка;
-  — обозначение перераспределяемых земельных участков и их частей

МК № 02/2022–ПМТ.1

Реализация документов по территориальному планированию, планировке территории (разработка проекта межевания территории в границах улицы Октябрьский проспект, Советская, Сверглова, К Маркса, Кузнецкая и реки Псковы в городе Пскове)

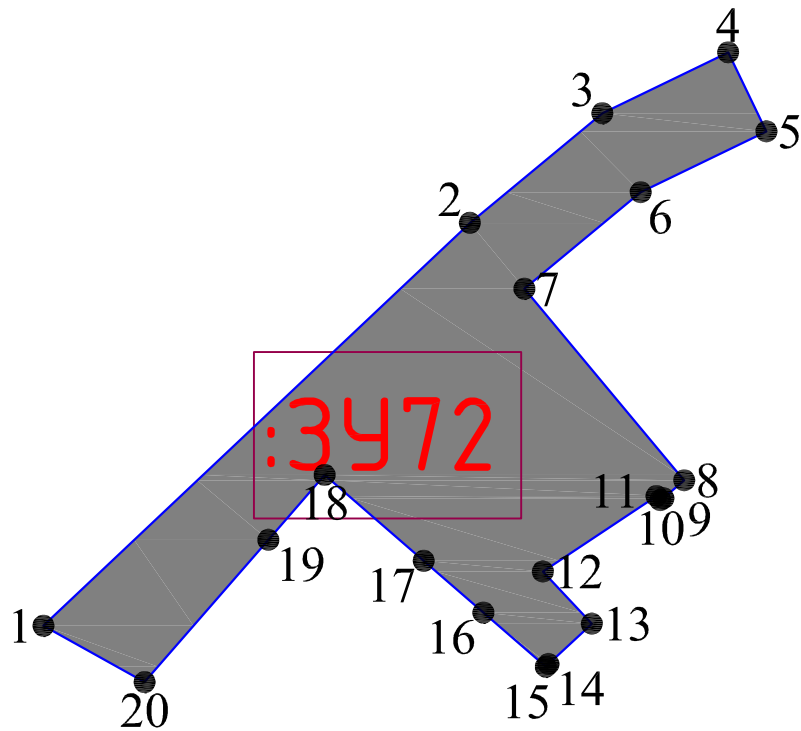
Изм.	Кол.уч.	Лист	№ док.	Подпись	Дата
					
ГИП			Назаров А.В.		
Выполнил			Семенов С.Ю.		

Проект межевания территории

Стадия	Лист	Листов
П		

Чертеж границ образуемого земельного участка
:ЗУ70
Масштаб 1:1000

ООО "Гео-Сервис"



Согласовано:

Взам. инв. №

Подпись и дата

Инв. № подл.

Условные обозначения

- граница образуемого земельного участка;
- обозначение образуемого земельного участка;
- 1 — обозначение характерной точки границы образуемого земельного участка;
- обозначение перераспределяемых земельных участков и их частей

МК № 02/2022–ПМТ.1

Реализация документов по территориальному планированию, планировке территории (разработка проекта межевания территории в границах улицы Октябрьский проспект, Советская, Свердлова, К. Маркса, Кузнецкая и реки Псковы в городе Пскове)

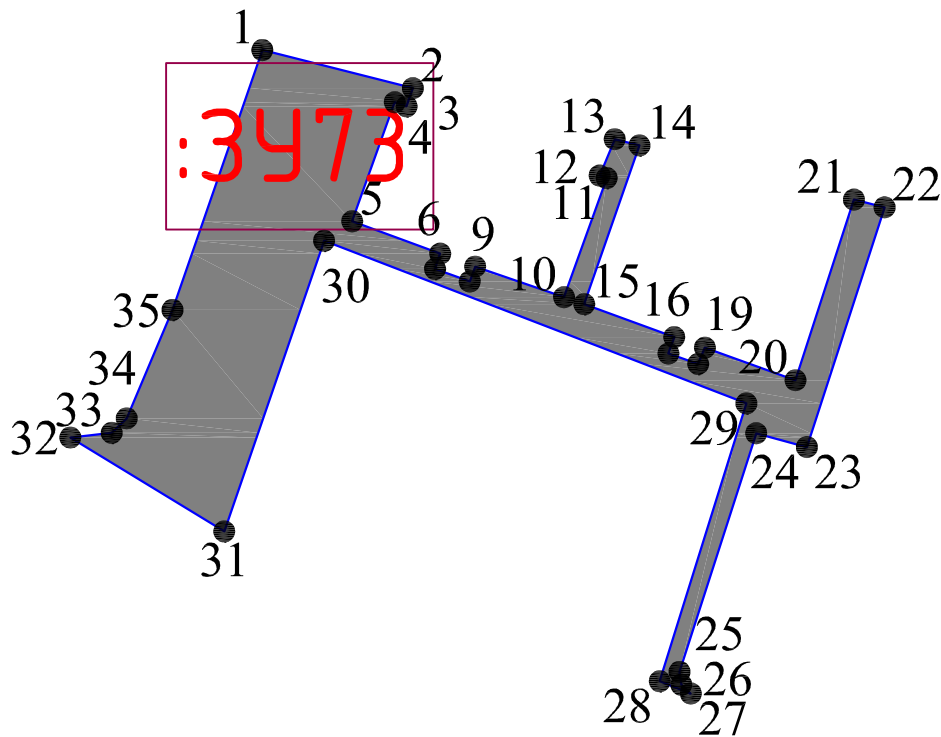
Изм.	Кол.уч.	Лист	№ док	Подп.	Дата
ГИП		Назаров А.В.			
Выполнил		Семенов С.Ю.			

Проект межевания территории

Стадия	Лист	Листов
П		

Чертеж границ образуемого земельного участка
: 3У72
Масштаб 1:1000

ООО "Гео-Сервис"







Согласовано:

Взам. инв. №

Подпись и дата



Инв. № подл.

Условные обозначения

-  — граница образуемого земельного участка;
-  — обозначение образуемого земельного участка;
-  — обозначение характерной точки границы образуемого земельного участка;
-  — обозначение перераспределяемых земельных участков и их частей

МК № 02/2022–ПМТ.1

Реализация документов по территориальному планированию, планировке территории (разработка проекта межевания территории в границах улицы Октябрьский проспект, Советская, Свердлова, К. Маркса, Кузнецкая и реки Псковы в городе Пскове)

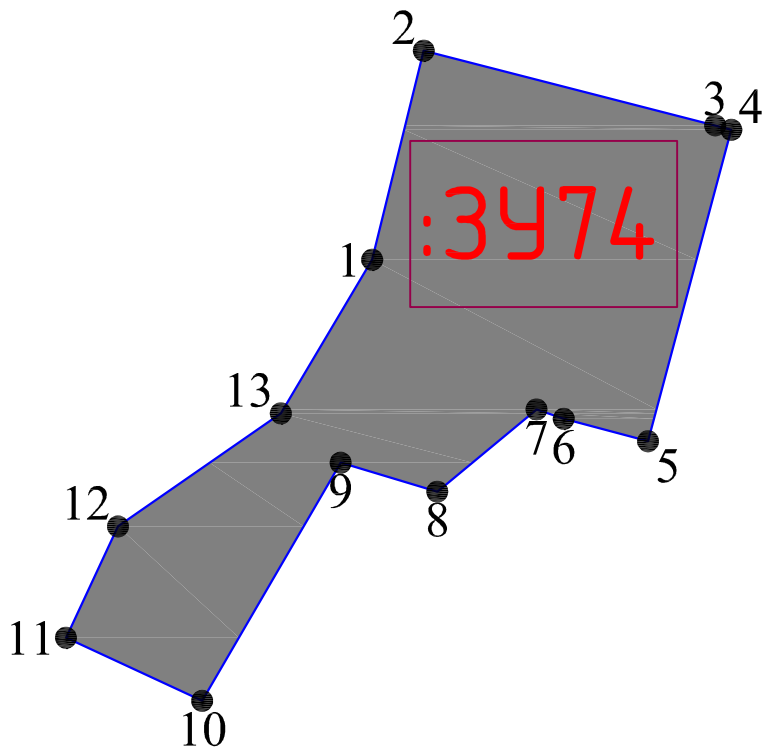
Изм.	Кол.уч.	Лист	№ док	Подп.	Дата
ГИП		Назаров А.В.			
Выполнил		Семенов С.Ю.			

Проект межевания территории

Стадия	Лист	Листов
П		

Чертеж границ образуемого земельного участка
: 3У73
Масштаб 1: 500

ООО "Гео-Сервис"







Согласовано:

Взам. инв. №

Подпись и дата

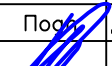

Инв. № подл.

Условные обозначения

-  — граница образуемого земельного участка;
-  — обозначение образуемого земельного участка;
-  — обозначение характерной точки границы образуемого земельного участка;
-  — обозначение перераспределяемых земельных участков и их частей

МК № 02/2022–ПМТ.1

Реализация документов по территориальному планированию, планировке территории (разработка проекта межевания территории в границах улицы Октябрьский проспект, Советская, Свердлова, К. Маркса, Кузнецкая и реки Псковы в городе Пскове)

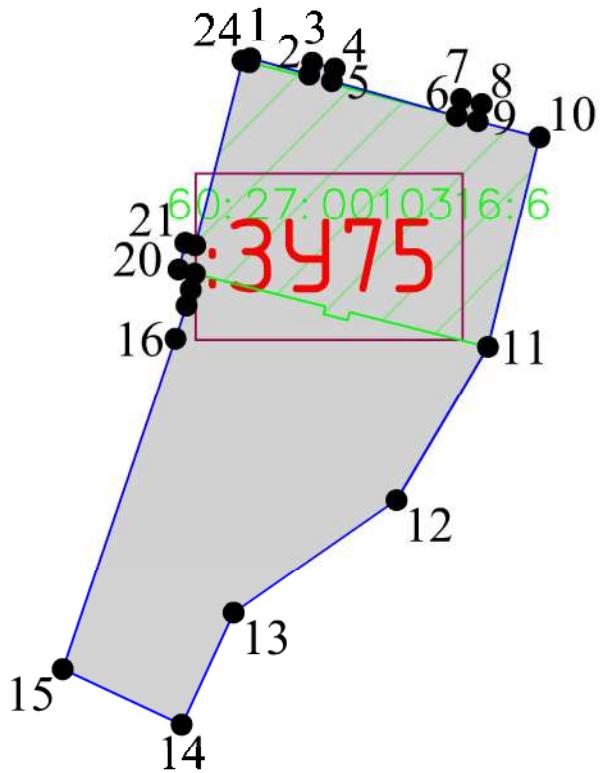
Изм.	Кол.уч.	Лист	№ док	Подп.	Дата
ГИП		Назаров А.В.			
Выполнил		Семенов С.Ю.			

Проект межевания территории

Стадия	Лист	Листов
П		

Чертеж границ образуемого земельного участка
: 3У74
Масштаб 1:500

ООО "Гео-Сервис"







Согласовано:

Взам. инв. №

Подпись и дата



Инв. № подл.

Условные обозначения

-  — граница образуемого земельного участка;
-  — обозначение образуемого земельного участка;
-  — обозначение характерной точки границы образуемого земельного участка;
-  — обозначение перераспределяемых земельных участков и их частей

МК № 02/2022–ПМТ.1

Реализация документов по территориальному планированию, планировке территории (разработка проекта межевания территории в границах улицы Октябрьский проспект, Советская, Свердлова, К. Маркса, Кузнецкая и реки Псковы в городе Пскове)

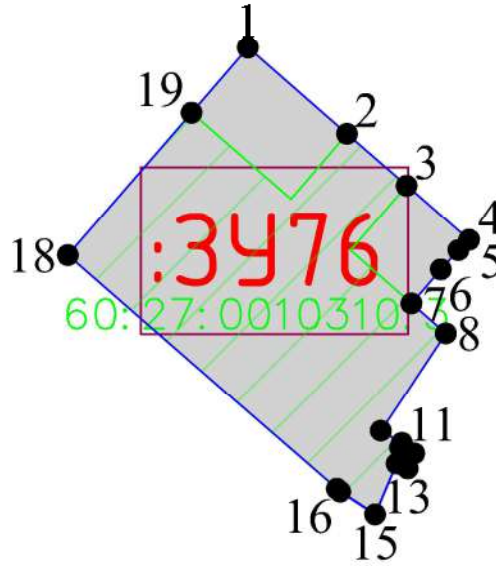
Изм.	Кол.уч.	Лист	№ док	Подп.	Дата
ГИП		Назаров А.В.			
Выполнил		Семенов С.Ю.			

Проект межевания территории

Стадия	Лист	Листов
П		

Чертеж границ образуемого земельного участка
: 3475
Масштаб 1:500

ООО "Гео-Сервис"







Согласовано:

Взам. инв. №

Подпись и дата



Инв. № подл.

Условные обозначения

-  — граница образуемого земельного участка;
-  — обозначение образуемого земельного участка;
-  — обозначение характерной точки границы образуемого земельного участка;
-  — обозначение перераспределяемых земельных участков и их частей

МК № 02/2022–ПМТ.1

Реализация документов по территориальному планированию, планировке территории (разработка проекта межевания территории в границах улицы Октябрьский проспект, Советская, Свердлова, К. Маркса, Кузнецкая и реки Псковы в городе Пскове)

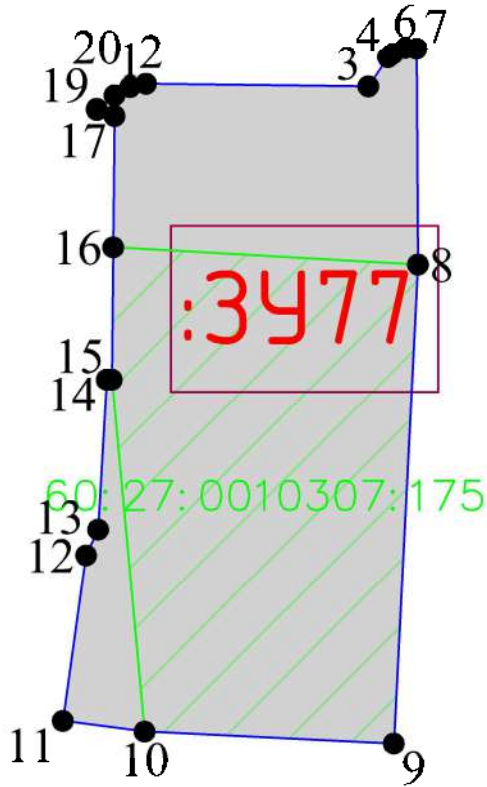
Изм.	Кол.уч.	Лист	№ док	Подп.	Дата
ГИП		Назаров А.В.			
Выполнил		Семенов С.Ю.			

Проект межевания территории

Стадия	Лист	Листов
П		

Чертеж границ образуемого земельного участка
: 3У76
Масштаб 1:500

ООО "Гео-Сервис"



Согласовано:

Взам. инв. №

Подпись и дата

Инв. № подл.

Условные обозначения

- граница образуемого земельного участка;
- :3У77 — обозначение образуемого земельного участка;
- 1 — обозначение характерной точки границы образуемого земельного участка;
- 60:27:0050105:39 — обозначение перераспределяемых земельных участков и их частей

МК № 02/2022–ПМТ.1

Реализация документов по территориальному планированию, планировке территории (разработка проекта межевания территории в границах улицы Октябрьский проспект, Советская, Свердлова, К. Маркса, Кузнецкая и реки Псковы в городе Пскове)

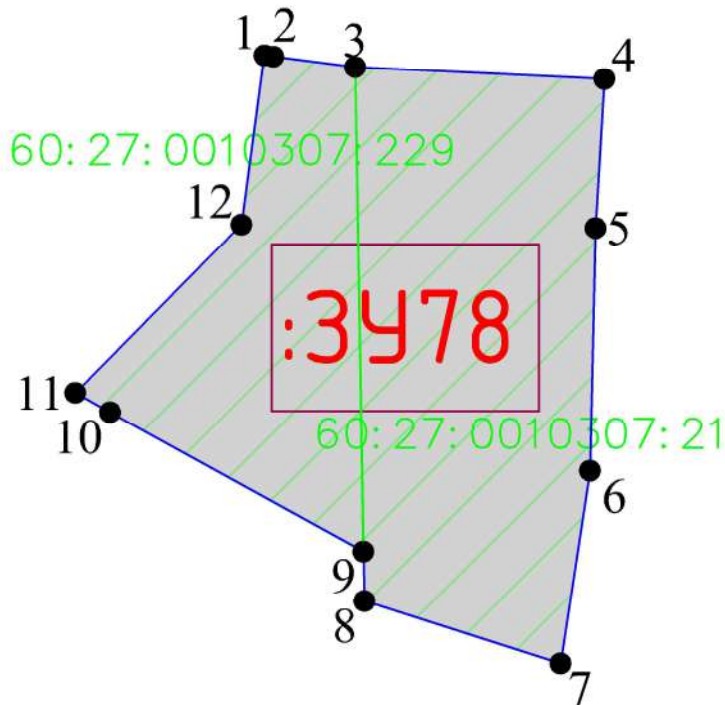
Изм.	Кол.уч.	Лист	№ док	Подп.	Дата
ГИП			Назаров А.В.		
Выполнил			Семенов С.Ю.		

Проект межевания территории

Стадия	Лист	Листов
П		

Чертеж границ образуемого земельного участка
: 3У77
Масштаб 1:500

ООО "Гео-Сервис"



Согласовано:

Взам. инв. №

Подпись и дата

Инв. № подл.

Условные обозначения

- граница образуемого земельного участка;
- :3У78 — обозначение образуемого земельного участка;
- 1 — обозначение характерной точки границы образуемого земельного участка;
- 60:27:0050105:39 — обозначение перераспределяемых земельных участков и их частей

МК № 02/2022–ПМТ.1

Реализация документов по территориальному планированию, планировке территории (разработка проекта межевания территории в границах улицы Октябрьский проспект, Советская, Свердлова, К. Маркса, Кузнецкая и реки Псковы в городе Пскове)

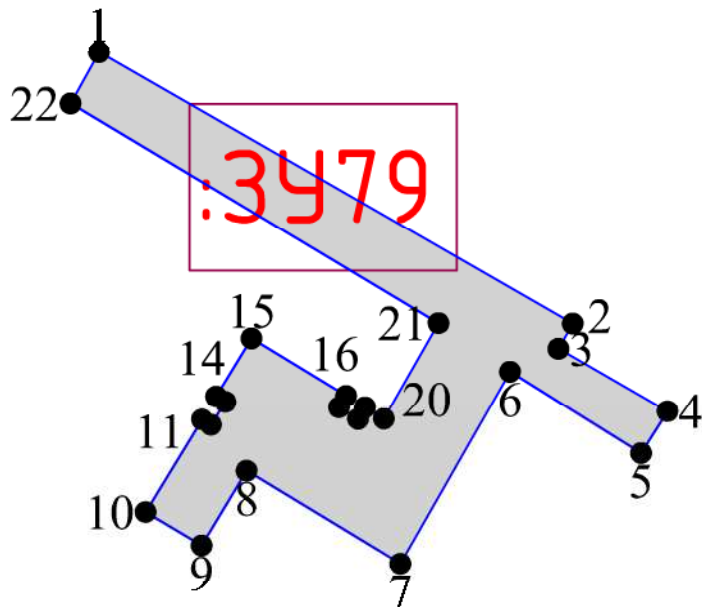
Изм.	Кол.уч.	Лист	№ док	Подп.	Дата
ГИП		Назаров А.В.			
Выполнил		Семенов С.Ю.			

Проект межевания территории

Стадия	Лист	Листов
П		

Чертеж границ образуемого земельного участка
:3У78
Масштаб 1:500

ООО "Гео-Сервис"



Согласовано:

Взам. инв. №

Подпись и дата

Инв. № подл.

Условные обозначения

- граница образуемого земельного участка;
- :3У79 — обозначение образуемого земельного участка;
- 1 — обозначение характерной точки границы образуемого земельного участка;
- 60:27:0050105:39 — обозначение перераспределяемых земельных участков и их частей

МК № 02/2022–ПМТ.1

Реализация документов по территориальному планированию, планировке территории (разработка проекта межевания территории в границах улицы Октябрьский проспект, Советская, Свердлова, К. Маркса, Кузнецкая и реки Псковы в городе Пскове)

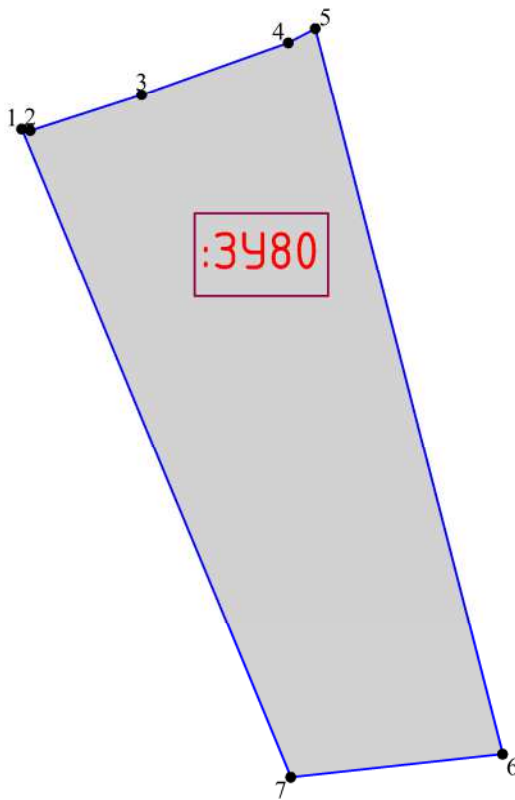
Изм.	Кол.уч.	Лист	№ док	Подп.	Дата
ГИП		Назаров А.В.			
Выполнил		Семенов С.Ю.			

Проект межевания территории

Стадия	Лист	Листов
П		

Чертеж границ образуемого земельного участка
: 3У79
Масштаб 1:500

ООО "Гео-Сервис"







Согласовано:

Взам. инв. №

Подпись и дата



Инв. № подл.

Условные обозначения

-  — граница образуемого земельного участка;
-  — обозначение образуемого земельного участка;
-  — обозначение характерной точки границы образуемого земельного участка;
-  — обозначение перераспределяемых земельных участков и их частей

МК № 02/2022–ПМТ.1

Реализация документов по территориальному планированию, планировке территории (разработка проекта межевания территории в границах улицы Октябрьский проспект, Советская, Свердлова, К. Маркса, Кузнецкая и реки Псковы в городе Пскове)

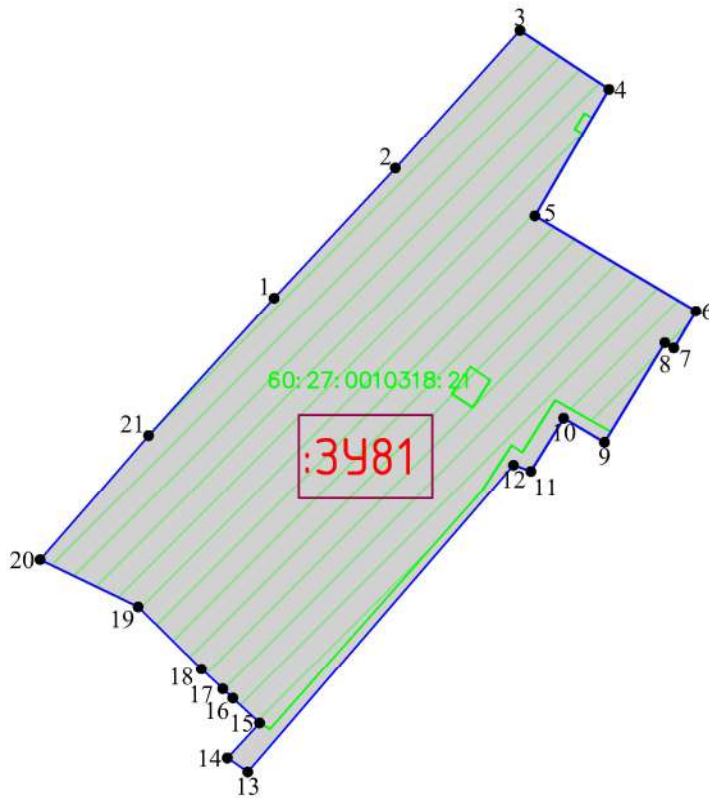
Изм.	Кол.уч.	Лист	№ док	Подп.	Дата
ГИП			Назаров А.В.		
Выполнил			Семенов С.Ю.		

Проект межевания территории

Стадия	Лист	Листов
П		

Чертеж границ образуемого земельного участка
: 3У80
Масштаб 1:1000

ООО "Гео-Сервис"



Согласовано:

Взам. инв. №

Подпись и дата

Инв. № подл.

Условные обозначения

- граница образуемого земельного участка;
- :3У81 — обозначение образуемого земельного участка;
- 1 — обозначение характерной точки границы образуемого земельного участка;
- 60:27:0050105:39 — обозначение перераспределяемых земельных участков и их частей

МК № 02/2022–ПМТ.1

Реализация документов по территориальному планированию, планировке территории (разработка проекта межевания территории в границах улицы Октябрьский проспект, Советская, Свердлова, К. Маркса, Кузнецкая и реки Псковы в городе Пскове)

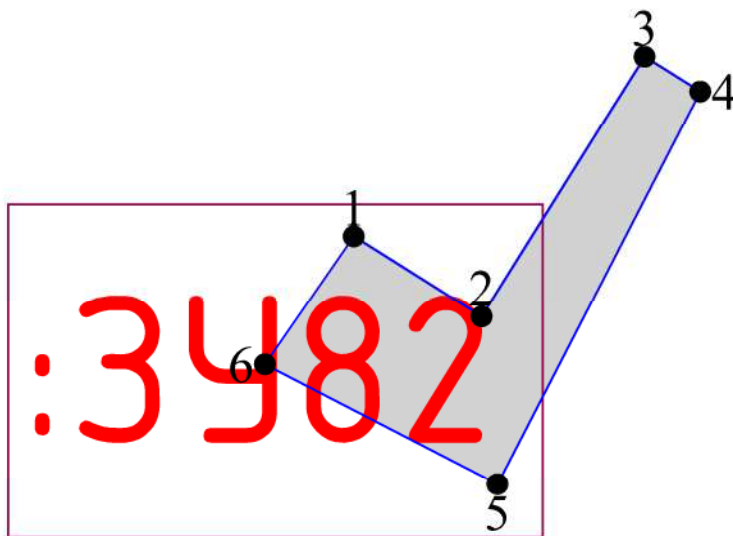
Изм.	Кол.уч.	Лист	№ док	Подп.	Дата
ГИП		Назаров А.В.		<i>[Signature]</i>	
Выполнил		Семенов С.Ю.		<i>[Signature]</i>	

Проект межевания территории

Стадия	Лист	Листов
П		

Чертеж границ образуемого земельного участка
: 3У81
Масштаб 1:1000

ООО "Гео-Сервис"







Согласовано:

Взам. инв. №

Подпись и дата



Инв. № подл.

Условные обозначения

-  — граница образуемого земельного участка;
-  — обозначение образуемого земельного участка;
-  — обозначение характерной точки границы образуемого земельного участка;
-  — обозначение перераспределяемых земельных участков и их частей

МК № 02/2022–ПМТ.1

Реализация документов по территориальному планированию, планировке территории (разработка проекта межевания территории в границах улицы Октябрьский проспект, Советская, Свердлова, К. Маркса, Кузнецкая и реки Псковы в городе Пскове)

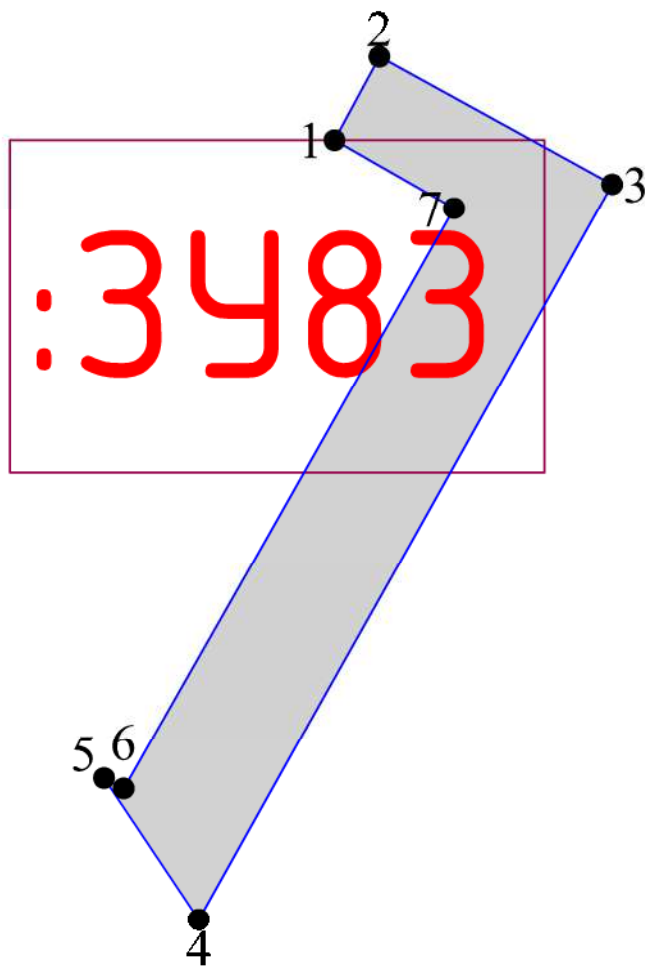
Изм.	Кол.уч.	Лист	№ док	Подп.	Дата
ГИП		Назаров А.В.			
Выполнил		Семенов С.Ю.			

Проект межевания территории

Стадия	Лист	Листов
П		

Чертеж границ образуемого земельного участка
:3У82
Масштаб 1:250

ООО "Гео-Сервис"



Согласовано:

Взам. инв. №

Подпись и дата

Инв. № подл.

Условные обозначения

- граница образуемого земельного участка;
- обозначение образуемого земельного участка;
- обозначение характерной точки границы образуемого земельного участка;
- обозначение перераспределяемых земельных участков и их частей

МК № 02/2022–ПМТ.1

Реализация документов по территориальному планированию, планировке территории (разработка проекта межевания территории в границах улицы Октябрьский проспект, Советская, Свердлова, К. Маркса, Кузнецкая и реки Псковы в городе Пскове)

Изм.	Кол.уч.	Лист	№ док	Подп.	Дата
ГИП		Назаров А.В.			
Выполнил		Семенов С.Ю.			

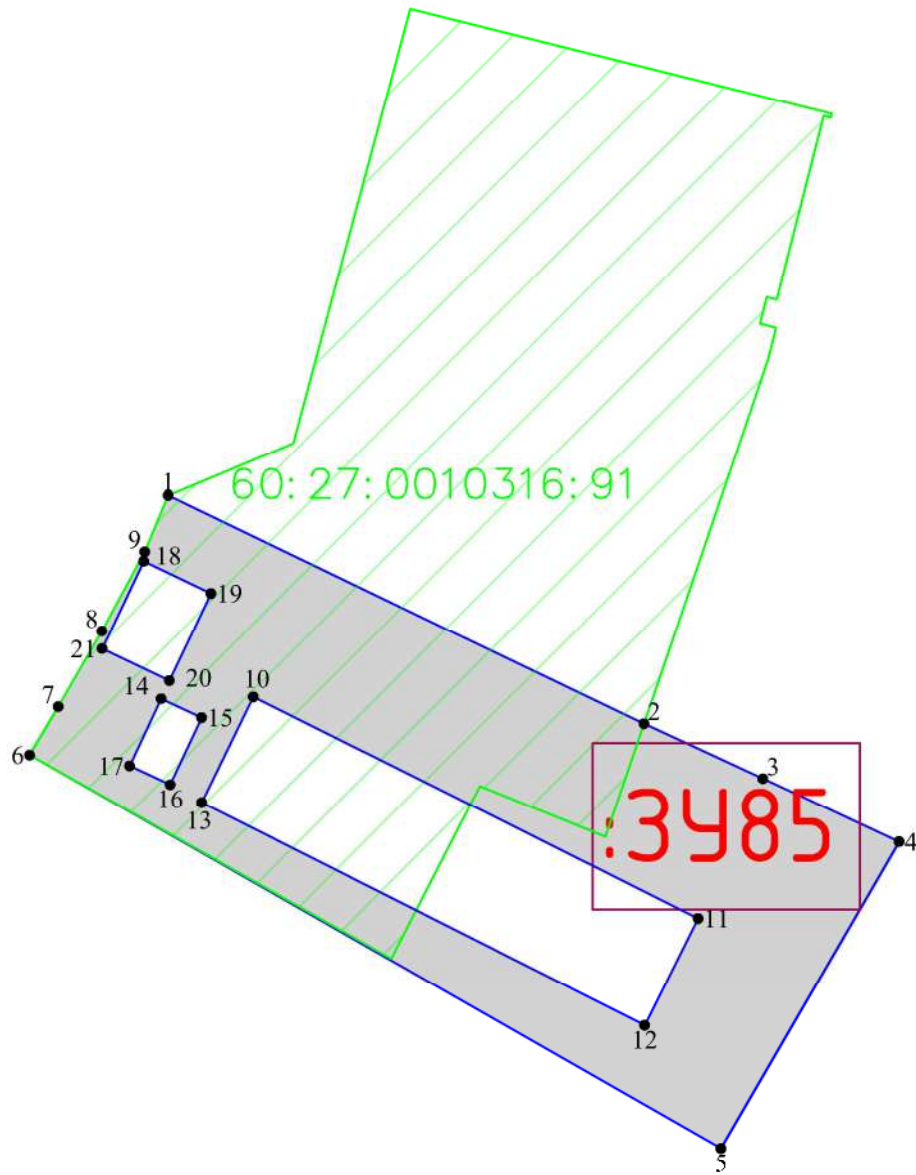
Проект межевания территории

Стадия	Лист	Листов
П		

Чертеж границ образуемого земельного участка
: 3483
Масштаб 1: 250

ООО "Гео-Сервис"

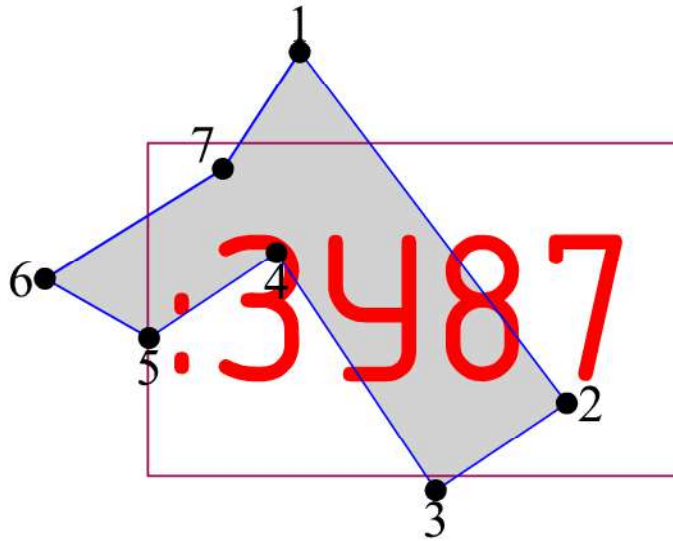
Согласовано:					
Взам. инв. №					
Подпись и дата					
Инв. № подл.					



Условные обозначения

- граница образуемого земельного участка;
- :3485 — обозначение образуемого земельного участка;
- 1 — обозначение характерной точки границы образуемого земельного участка;
- 60:27:0050105:39 — обозначение перераспределяемых земельных участков и их частей

МК № 02/2022–ПМТ.1					
Реализация документов по территориальному планированию, планировке территории (разработка проекта межевания территории в границах улицы Октябрьский проспект, Советская, Свердлова, К. Маркса, Кузнецкая и реки Псковы в городе Пскове)					
Изм.	Кол.уч.	Лист	№ док	Подп.	Дата
ГИП		Назаров А.В.			
Выполнил		Семенов С.Ю.			
Проект межевания территории				Стадия	Лист
				П	
Чертеж границ образуемого земельного участка : 3485 Масштаб 1:500				ООО "Гео-Сервис"	



Согласовано:

Взам. инв. №

Подпись и дата

Инв. № подл.

Условные обозначения

- граница образуемого земельного участка;
- :3487 — обозначение образуемого земельного участка;
- 1 — обозначение характерной точки границы образуемого земельного участка;
- 60:27:0050105:39 — обозначение перераспределяемых земельных участков и их частей

МК № 02/2022–ПМТ.1

Реализация документов по территориальному планированию, планировке территории (разработка проекта межевания территории в границах улицы Октябрьский проспект, Советская, Свердлова, К. Маркса, Кузнецкая и реки Псковы в городе Пскове)

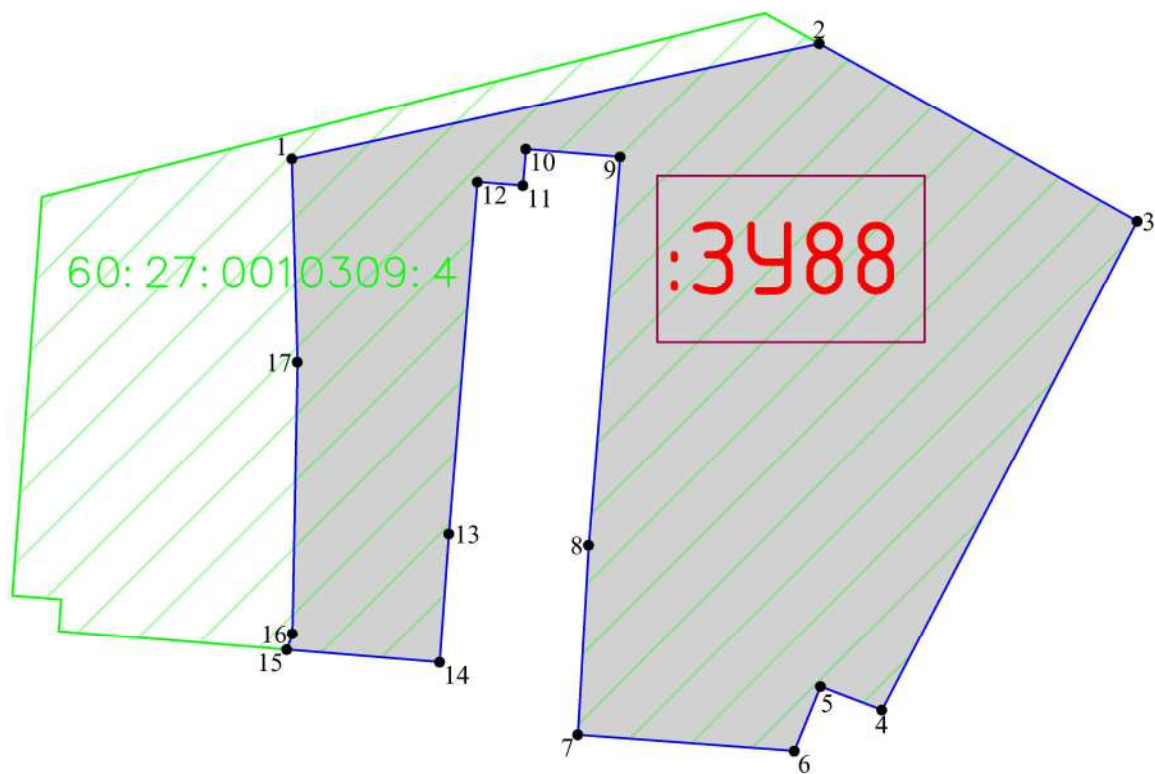
Изм.	Кол.уч.	Лист	№ док	Подп.	Дата
ГИП		Назаров А.В.			
Выполнил		Семенов С.Ю.			

Проект межевания территории

Стадия	Лист	Листов
П		

Чертеж границ образуемого земельного участка
: 3487
Масштаб 1: 250

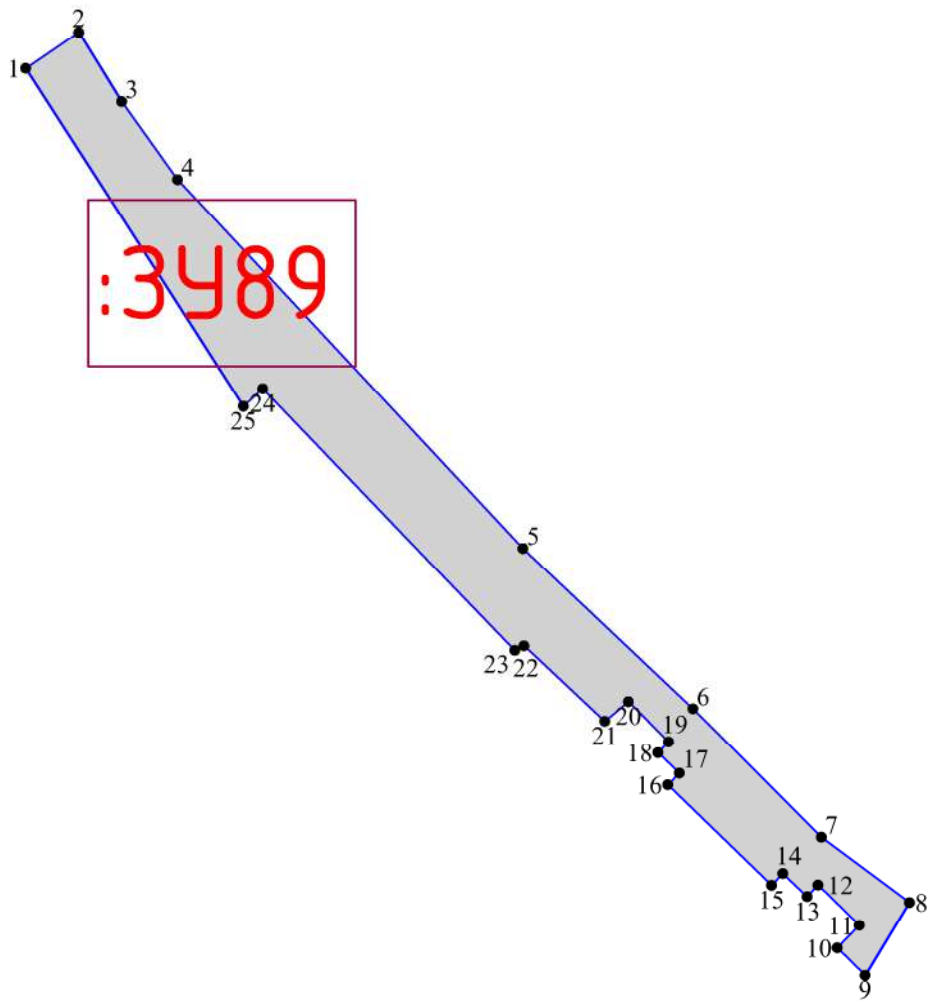
ООО "Гео-Сервис"







- Условные обозначения
- граница образуемого земельного участка;
 - :3488 — обозначение образуемого земельного участка;
 - 1 — обозначение характерной точки границы образуемого земельного участка;
 - 60:27:0050105:39 — обозначение перераспределяемых земельных участков и их частей

Согласовано:			
Взам. инв. №			
Подпись и дата			
Инв. № подл.			

МК № 02/2022–ПМТ.1					
Реализация документов по территориальному планированию, планировке территории (разработка проекта межевания территории в границах улицы Октябрьский проспект, Советская, Свердлова, К. Маркса, Кузнецкая и реки Псковы в городе Пскове)					
Изм.	Кол.уч.	Лист	№ док	Подп.	Дата
ГИП		Назаров А.В.			
Выполнил		Семенов С.Ю.			
Проект межевания территории				Стадия	Лист
				П	
Чертеж границ образуемого земельного участка :3488 Масштаб 1:500				ООО "Гео-Сервис"	





Условные обозначения

-  — граница образуемого земельного участка;
-  — обозначение образуемого земельного участка;
-  — обозначение характерной точки границы образуемого земельного участка;
-  — обозначение перераспределяемых земельных участков и их частей

Согласовано:			
Взам. инв. №			
Подпись и дата			
Инв. № подл.			

МК № 02/2022–ПМТ.1

Реализация документов по территориальному планированию, планировке территории (разработка проекта межевания территории в границах улицы Октябрьский проспект, Советская, Свердлова, К. Маркса, Кузнецкая и реки Псковы в городе Пскове)

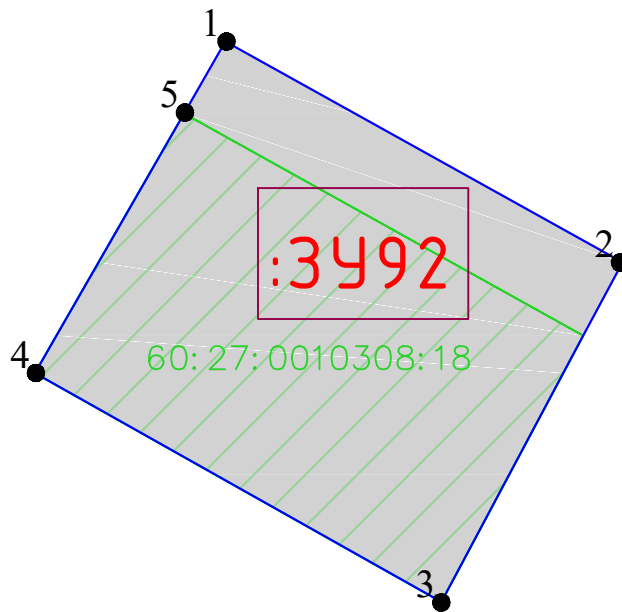
Изм.	Кол.уч.	Лист	№ док	Подп.	Дата
ГИП		Назаров А.В.			
Выполнил		Семенов С.Ю.			

Проект межевания территории




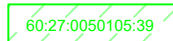
Стадия	Лист	Листов
П		

Чертеж границ образуемого земельного участка
: 3У89
Масштаб 1:500

ООО "Гео-Сервис"





Условные обозначения

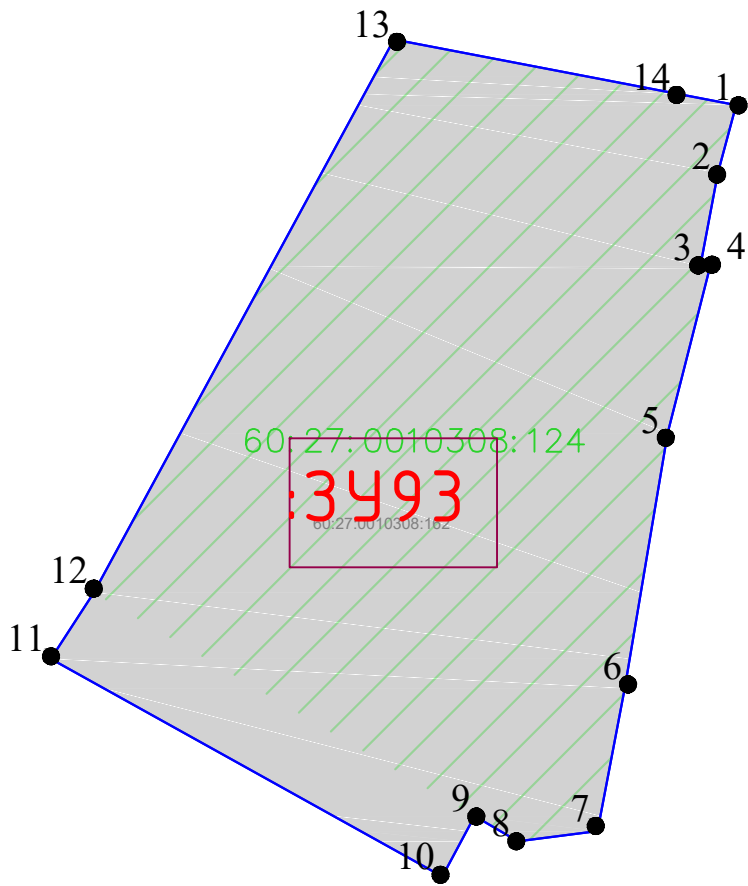
-  — граница образуемого земельного участка;
-  — обозначение образуемого земельного участка;
-  — обозначение характерной точки границы образуемого земельного участка;
-  — обозначение перераспределяемых земельных участков и их частей

Согласовано:				
Взам. инв. №				
Подпись и дата				
Инв. № подл.				




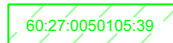
МК № 07/2023–ПМТ.1

Реализация документов по территориальному планированию, планировке территории (разработка проекта межевания территории в границах улицы Октябрьский проспект, Советская, Сверглова, К Маркса, Кузнецкая и реки Псковы в городе Пскове)



Изм.	Кол.уч.	Лист	№ док.	Подпись	Дата	Проект межевания территории	Стадия	Лист	Листов
							П		
ГИП		Назаров А.В.							
Выполнил		Семенов С.Ю.							
Чертеж границ образуемого земельного участка : 3У92 Масштаб 1:1000						ООО "Гео-Сервис"			



Условные обозначения

-  — граница образуемого земельного участка;
-  — обозначение образуемого земельного участка;
-  — обозначение характерной точки границы образуемого земельного участка;
-  — обозначение перераспределяемых земельных участков и их частей

Согласовано:	
Взам. инв. №	
Подпись и дата	
Инв. № подл.	

						МК № 07/2023–ПМТ.1				
						Реализация документов по территориальному планированию, планировке территории (разработка проекта межевания территории в границах улицы Октябрьский проспект, Советская, Сверглова, К Маркса, Кузнецкая и реки Псковы в городе Пскове)				
Изм.	Кол.уч.	Лист	№ док.	Подп.	Дата	Проект межевания территории	Стадия	Лист	Листов	
ГИП		Назаров А.В.					П			
Выполнил		Семенов С.Ю.				Чертеж границ образуемого земельного участка : 3493 Масштаб 1:1000	ООО "Гео-Сервис"			

4. Каталог координат красных линий.

№	X	Y
1	499912,38	1273515,99
2	499889,89	1273556,48
3	499880,94	1273571,30
4	499850,83	1273629,43
5	499851,18	1273629,61
6	499841,30	1273648,48
7	499825,56	1273640,99
8	499820,68	1273638,67
9	499744,79	1273601,29
10	499738,98	1273597,94
11	499705,95	1273582,28
12	499705,45	1273579,67
13	499713,22	1273561,57
14	499718,34	1273550,38
15	499723,57	1273538,95
16	499744,09	1273495,03
17	499748,77	1273484,73
18	499754,07	1273473,08
19	499762,42	1273454,65
20	499768,08	1273442,82
21	499770,97	1273436,71
22	499810,97	1273456,64
23	499829,39	1273467,45
24	499873,25	1273493,19
25	499876,75	1273495,13
26	499883,78	1273499,25
27	500359,83	1273168,82
28	500370,41	1273190,31
29	500375,52	1273187,91
30	500380,29	1273197,52
31	500387,28	1273213,83
32	500394,79	1273231,91
33	500394,32	1273232,10
34	500407,26	1273261,15
35	500421,51	1273293,16
36	500424,58	1273301,19
37	500453,77	1273335,74
38	500463,18	1273346,75
39	500465,27	1273350,07
40	500465,86	1273350,01
41	500467,26	1273353,37

42	500466,70	1273353,59
43	500471,27	1273364,48
44	500475,36	1273362,77
45	500482,54	1273380,04
46	500483,86	1273386,08
47	500485,41	1273395,48
48	500404,88	1273416,84
49	500396,69	1273419,04
50	500382,99	1273424,82
51	500334,37	1273435,16
52	500321,56	1273434,15
53	500272,36	1273429,60
54	500241,13	1273423,53
55	500215,41	1273414,85
56	500189,28	1273407,84
57	500189,46	1273407,17
58	500187,75	1273406,73
59	500188,33	1273404,52
60	500190,03	1273404,97
61	500192,58	1273395,15
62	500190,75	1273394,69
63	500191,37	1273392,26
64	500193,21	1273392,72
65	500195,79	1273382,77
66	500193,95	1273382,30
67	500194,63	1273379,58
68	500196,50	1273380,06
69	500197,25	1273377,14
70	500198,35	1273374,87
71	500203,97	1273372,78
72	500208,62	1273361,61
73	500209,46	1273359,49
74	500205,61	1273358,29
75	500219,68	1273329,78
76	500226,08	1273319,28
77	500249,89	1273270,23
78	500267,96	1273241,65
79	500270,84	1273237,43
80	500282,15	1273220,32
81	500284,78	1273214,12
82	500285,71	1273214,64
83	500285,88	1273215,14
84	500287,44	1273212,75
85	500303,57	1273194,17
86	500307,41	1273187,27
87	500324,28	1273170,87
88	500330,58	1273170,46
89	500341,43	1272907,76
90	500357,91	1273033,36

91	500363,27	1273032,59
92	500364,32	1273039,48
93	500366,43	1273079,39
94	500358,60	1273096,04
95	500337,18	1273125,59
96	500319,67	1273146,29
97	500318,34	1273149,99
98	500314,76	1273155,38
99	500298,85	1273173,85
100	500298,23	1273173,39
101	500290,08	1273184,04
102	500285,21	1273190,20
103	500284,83	1273189,93
104	500271,83	1273207,32
105	500268,53	1273211,79
106	500261,83	1273220,54
107	500242,03	1273248,61
108	500217,58	1273296,89
109	500215,64	1273296,32
110	500203,00	1273322,06
111	500202,27	1273324,16
112	500150,71	1273291,90
113	500144,11	1273286,62
114	500117,05	1273269,88
115	500102,71	1273260,90
116	500071,34	1273241,88
117	500099,51	1273197,70
118	500103,61	1273196,62
119	500124,96	1273161,78
120	500123,80	1273159,00
121	500097,20	1273141,53
122	500111,60	1273119,09
123	500111,24	1273118,86
124	500119,00	1273106,90
125	500119,35	1273107,12
126	500126,20	1273096,54
127	500145,39	1273064,82
128	500147,47	1273066,20
129	500152,41	1273058,73
130	500157,72	1273053,95
131	500177,05	1273024,12
132	500213,84	1272966,35
133	500234,36	1272936,32
134	500233,27	1272929,36
135	500241,98	1272921,05
136	500335,36	1272906,25
137	500076,25	1273471,84
138	500116,59	1273495,16
139	500115,56	1273496,92

140	500136,18	1273508,85
141	500125,80	1273527,62
142	500133,07	1273531,85
143	500130,25	1273538,83
144	500126,84	1273565,77
145	500117,82	1273560,94
146	500118,40	1273576,97
147	500119,04	1273586,65
148	500118,90	1273586,79
149	500097,13	1273576,97
150	500087,42	1273596,22
151	500052,64	1273576,27
152	500053,55	1273575,06
153	500038,51	1273566,77
154	500038,22	1273567,23
155	500033,01	1273564,01
156	500033,36	1273563,45
157	500032,63	1273562,84
158	500032,33	1273563,35
159	500016,90	1273553,98
160	500013,83	1273552,32
161	499994,54	1273540,79
162	499989,93	1273538,26
163	499971,60	1273527,18
164	499916,87	1273494,05
165	499831,01	1273444,13
166	499817,83	1273436,56
167	499865,08	1273355,45
168	499878,39	1273363,26
169	499963,14	1273412,22
170	500022,20	1273446,36
171	500042,69	1273454,77
172	500075,24	1273473,60
173	500170,93	1273327,49
174	500158,21	1273347,98
175	500150,55	1273354,74
176	500155,39	1273355,84
177	500155,58	1273355,03
178	500166,43	1273357,56
179	500166,80	1273356,70
180	500172,67	1273358,15
181	500169,95	1273369,20
182	500171,96	1273369,69
183	500170,65	1273375,02
184	500168,63	1273374,53
185	500165,68	1273386,57
186	500169,59	1273396,74
187	500162,44	1273425,49
188	500161,34	1273429,50

189	500162,15	1273429,71
190	500161,75	1273431,25
191	500160,90	1273431,05
192	500156,98	1273445,12
193	500151,98	1273465,09
194	500155,19	1273465,87
195	500147,19	1273493,01
196	500146,34	1273494,07
197	500145,27	1273494,84
198	500143,63	1273495,24
199	500141,96	1273495,15
200	500122,43	1273484,10
201	500057,05	1273446,26
202	500057,75	1273444,99
203	500033,94	1273433,02
204	499941,11	1273378,97
205	499940,58	1273375,81
206	500002,11	1273279,80
207	499999,08	1273277,51
208	500020,15	1273246,97
209	500040,86	1273242,33
210	500092,67	1273275,23
211	500162,60	1273006,79
212	500144,62	1273033,75
213	500115,48	1273075,20
214	500074,82	1273136,95
215	500027,94	1273207,90
216	500019,02	1273210,77
217	499917,90	1273147,15
218	499915,02	1273122,65
219	499969,52	1273067,49
220	500017,45	1273017,77
221	500072,34	1273003,75
222	500075,27	1273002,96
223	500134,30	1272986,78
224	500014,41	1273229,51
225	499994,37	1273259,64
226	499993,37	1273259,07
227	499939,76	1273337,75
228	499939,88	1273338,52
229	499924,48	1273362,15
230	499923,85	1273362,48
231	499923,33	1273362,69
232	499922,91	1273362,81
233	499922,21	1273362,96
234	499921,88	1273363,00
235	499921,45	1273363,03
236	499921,23	1273363,03
237	499892,90	1273346,50

238	4 99884,49	1273341,83
239	4 99830,17	1273314,10
240	4 99828,99	1273310,15
241	4 99885,75	1273171,56
242	4 99903,79	1273162,80
243	4 99934,51	1273180,11
244	500482,66	1273416,67
245	500489,08	1273441,52
246	500485,91	1273442,14
247	500495,30	1273465,30
248	500496,61	1273468,54
249	500506,68	1273493,34
250	500512,65	1273507,14
251	500513,49	1273506,80
252	500514,14	1273508,38
253	500513,31	1273508,72
254	500518,25	1273520,65
255	500520,10	1273525,29
256	500525,08	1273538,81
257	500518,23	1273569,45
258	500511,31	1273580,20
259	500506,44	1273584,14
260	500496,69	1273598,16
261	500478,26	1273630,84
262	500483,80	1273633,96
263	500460,55	1273678,95
264	500400,58	1273644,54
265	500354,76	1273615,37
266	500329,14	1273600,07
267	500318,26	1273592,82
268	500288,61	1273576,25
269	500267,19	1273563,03
270	500249,85	1273554,34
271	500214,67	1273534,36
272	500210,02	1273530,37
273	500164,14	1273503,28
274	500171,48	1273476,58
275	500172,24	1273473,00
276	500183,91	1273427,85
277	500247,99	1273444,46
278	500300,33	1273448,38
279	500329,77	1273447,35
280	500330,02	1273449,37
281	500360,54	1273444,90
282	500363,02	1273447,16
283	500367,92	1273446,17
284	500367,32	1273443,22
285	500399,57	1273436,18
286	500440,39	1273426,65

287	500399,85	1272822,90
288	500408,59	1272880,55
289	500360,95	1272887,69
290	500352,84	1272831,44
291	500158,60	1272888,48
292	500164,48	1272895,30
293	500167,57	1272901,52
294	500176,35	1272920,66
295	500188,11	1272947,75
296	500144,29	1272964,23
297	500144,80	1272965,62
298	500098,59	1272978,80
299	500079,81	1272933,42
300	500260,73	1273583,22
301	500275,95	1273592,33
302	500280,88	1273595,71
303	500355,78	1273639,32
304	500296,48	1273739,83
305	500247,85	1273691,64
306	500219,65	1273674,35
307	500188,73	1273655,94
308	500140,17	1273627,34
309	500139,57	1273622,35
310	500143,02	1273592,47
311	500139,76	1273569,95
312	500136,88	1273549,55
313	500147,91	1273519,29
314	500184,02	1273538,98
315	500457,41	1273696,46
316	500451,64	1273726,55
317	500448,81	1273726,97
318	500446,57	1273736,63
319	500449,34	1273737,20
320	500447,82	1273744,74
321	500445,06	1273744,18
322	500442,51	1273757,30
323	500445,25	1273757,79
324	500443,02	1273767,85
325	500440,92	1273779,26
326	500436,06	1273805,73
327	500432,21	1273829,10
328	500434,37	1273831,49
329	500431,87	1273834,08
330	500431,18	1273835,73
331	500428,03	1273861,75
332	500420,37	1273869,47
333	500397,14	1273846,92
334	500375,30	1273825,23
335	500368,35	1273819,34

336	500357,67	1273809,41
337	500348,06	1273800,04
338	500348,42	1273799,65
339	500307,71	1273757,74
340	500326,79	1273725,10
341	500332,30	1273714,28
342	500351,52	1273683,32
343	500354,40	1273685,05
344	500374,23	1273649,80
345	500396,73	1273662,72
346	500408,83	1273670,11
347	500452,51	1273693,80
348	500287,71	1273757,10
349	500279,68	1273769,23
350	500248,81	1273821,68
351	500246,22	1273826,00
352	500238,45	1273839,92
353	500235,56	1273845,92
354	500233,21	1273850,17
355	500229,38	1273856,20
356	500223,04	1273864,02
357	500213,75	1273874,20
358	500195,11	1273857,84
359	500191,43	1273854,09
360	500189,57	1273852,16
361	500173,80	1273837,29
362	500135,47	1273808,79
363	500146,76	1273788,82
364	500143,07	1273779,42
365	500115,49	1273767,54
366	500119,51	1273744,31
367	500122,66	1273732,40
368	500128,48	1273695,17
369	500128,08	1273695,03
370	500136,22	1273647,85
371	500215,52	1273691,63
372	500382,56	1273846,87
373	500380,03	1273849,87
374	500419,94	1273890,16
375	500429,25	1273897,65
376	500427,86	1273901,39
377	500428,05	1273908,22
378	500426,87	1273936,94
379	500426,10	1273956,81
380	500402,51	1273955,86
381	500369,95	1273954,96
382	500347,51	1273955,11
383	500314,88	1273953,46
384	500304,73	1273952,86

385	500288,18	1273952,48
386	500275,00	1273950,47
387	500268,76	1273947,81
388	500253,64	1273936,44
389	500263,14	1273925,85
390	500230,77	1273895,21
391	500239,93	1273877,22
392	500249,23	1273861,27
393	500282,68	1273802,73
394	500293,97	1273784,37
395	500302,52	1273770,48
396	500304,13	1273769,93
397	500305,91	1273770,53
398	500323,35	1273788,56
399	500358,26	1273823,05
400	500368,73	1273833,81
401	500379,55	1273843,76
402	500122,08	1273633,40
403	500114,26	1273679,97
404	500107,20	1273678,91
405	500104,82	1273695,29
406	500106,60	1273695,58
407	500105,75	1273701,08
408	500103,90	1273700,84
409	500101,73	1273714,52
410	500102,53	1273714,67
411	500102,25	1273716,22
412	500101,46	1273716,09
413	500101,28	1273717,20
414	500101,68	1273721,72
415	500097,66	1273744,95
416	500093,49	1273767,65
417	500093,43	1273768,02
418	500090,21	1273778,90
419	500066,82	1273766,48
420	500052,37	1273758,29
421	499985,46	1273724,23
422	499966,34	1273714,51
423	499952,68	1273707,51
424	499944,20	1273703,18
425	499914,95	1273688,51
426	499909,95	1273686,59
427	499859,41	1273660,23
428	499927,98	1273526,82
429	499932,34	1273529,85
430	499941,21	1273535,41
431	499944,22	1273537,33
432	499945,39	1273535,88
433	499959,92	1273544,68

434	499990,47	1273562,81
435	499990,07	1273563,54
436	500009,25	1273574,74
437	500009,75	1273573,73
438	500021,13	1273580,08
439	500021,64	1273578,95
440	500061,00	1273600,73
441	500062,49	1273598,39

5. Сведения о границах территории, в отношении которой утвержден проект межевания.

Каталог координат образуемых земельных участков.

I этап

60:27:0010311:33:3У1

№	X	Y
1	500308,42	1273030,68
2	500324,11	1273104,26
3	500318,37	1273103,70
4	500315,28	1273102,38
5	500289,83	1273083,13
6	500281,23	1273078,49
7	500276,07	1273073,12
8	500284,53	1273060,63

60:27:0010311:33:3У2

№	X	Y
9	500305,28	1273015,97
1	500308,42	1273030,68
8	500284,53	1273060,63
7	500276,07	1273073,12
6	500281,23	1273078,49
5	500289,83	1273083,13
4	500315,28	1273102,38
3	500318,37	1273103,70
2	500324,11	1273104,26
10	500325,12	1273109,00
11	500332,52	1273109,77
12	500334,17	1273110,60
13	500337,18	1273125,59
14	500335,96	1273127,03
15	500319,67	1273146,29
16	500312,73	1273140,85
17	500306,15	1273148,81
18	500290,48	1273137,40

19	500267,92	1273120,61
20	500264,16	1273126,75
21	500260,86	1273132,01
22	500195,35	1273095,01
23	500185,36	1273088,99
24	500194,57	1273081,19
25	500195,39	1273080,01
26	500198,85	1273075,01
27	500206,06	1273064,97
28	500207,42	1273063,67
29	500208,30	1273062,43
30	500210,42	1273060,49
31	500213,04	1273055,04
32	500234,97	1273024,42
33	500241,04	1273023,89

60:27:0010309:4 1:3Y1

Nº	X	Y
1	500298,76	1273466,64
2	500303,09	1273483,66
3	500301,35	1273483,71
4	500287,52	1273484,08
5	500268,96	1273483,74
6	500267,86	1273483,36
7	500269,13	1273467,81
8	500271,32	1273467,97
9	500271,57	1273464,64

60:27:0010309:4 1:3Y2

Nº	X	Y
3	500301,35	1273483,71
2	500303,09	1273483,66
10	500311,32	1273515,96
11	500309,24	1273519,69

60:27:0010309:4 1:3Y3

Nº	X	Y
3	500301,35	1273483,71
11	500309,24	1273519,69
12	500297,12	1273541,37

13	500263,76	1273523,95
14	500265,35	1273519,77
15	500260,98	1273517,98
16	500262,09	1273503,21
17	500275,02	1273503,95
18	500301,48	1273506,10
19	500302,01	1273499,67
20	500299,54	1273499,47
21	500299,78	1273496,37
22	500275,79	1273494,42
23	500267,01	1273493,79
6	500267,86	1273483,36
5	500268,96	1273483,74
4	500287,52	1273484,08

60:27:0010316:91:341

Nº	X	Y
1	500169,59	1273396,74
2	500162,44	1273425,49
3	500162,17	1273425,42
4	500162,29	1273424,95
5	500149,71	1273421,73
6	500149,88	1273421,05
7	500148,07	1273420,59
8	500147,79	1273421,70
9	500145,63	1273421,14
10	500143,39	1273420,38
11	500120,81	1273412,69
12	500136,38	1273380,23
13	500139,94	1273388,77

60:27:0010316:91:342

Nº	X	Y
14	500131,91	1273378,56
15	500129,72	1273383,15
16	500123,76	1273380,31
17	500125,95	1273375,72

60:27:0010316:91:343

Nº	X	Y
----	---	---

18	500122,52	1273379,75
19	500121,23	1273382,51
20	500116,64	1273380,37
21	500117,93	1273377,60

60:27:0010316:91:394

Nº	X	Y
12	500136,38	1273380,23
11	500120,81	1273412,69
22	500113,07	1273410,05
23	500116,54	1273401,49
24	500115,27	1273400,84
25	500122,65	1273386,04
26	500115,41	1273382,52
27	500108,08	1273397,13
28	500104,79	1273395,44
29	500118,67	1273370,78
30	500121,98	1273372,73
31	500127,16	1273375,71
32	500132,55	1273378,63

14	500131,91	1273378,56
15	500129,72	1273383,15
16	500123,76	1273380,31
17	500125,95	1273375,72

18	500122,52	1273379,75
19	500121,23	1273382,51
20	500116,64	1273380,37
21	500117,93	1273377,60

60:27:0010316:91:395

Nº	X	Y
25	500122,65	1273386,04
24	500115,27	1273400,84
27	500108,08	1273397,13
26	500115,41	1273382,52

60:27:0010316:13:391

Nº	X	Y
1	500112,74	1273430,09

2	500128,98	1273439,54
3	500127,01	1273446,13
4	500132,62	1273452,90
5	500131,98	1273454,76
6	500130,45	1273460,51
7	500128,26	1273464,45
8	500122,19	1273460,94
9	500123,19	1273459,21
10	500068,65	1273427,69
11	500059,90	1273442,84
12	500059,17	1273442,42
13	500074,88	1273413,96
14	500077,47	1273409,57
15	500091,87	1273417,94

60:27:0010316:13:342

Nº	X	Y
16	500155,19	1273465,87
17	500147,92	1273490,90
18	500147,19	1273493,01
19	500146,34	1273494,07
20	500145,27	1273494,84
21	500143,63	1273495,24
22	500141,96	1273495,15
23	500137,49	1273492,77
24	500122,43	1273484,10
25	500057,05	1273446,26
12	500059,17	1273442,42
11	500059,90	1273442,84
26	500140,71	1273489,55
27	500141,52	1273489,86
28	500142,94	1273489,95
29	500144,15	1273489,33
30	500145,08	1273488,59
31	500146,10	1273487,39
32	500151,69	1273466,19
33	500151,99	1273465,09

60:27:0010320:7:341

Nº	X	Y
1	500037,08	1273633,70
2	500010,70	1273619,44
3	500010,55	1273619,03
4	500011,29	1273617,85

60:27:0010320:7:342

Nº	X	Y
3	500010,55	1273619,03
2	500010,70	1273619,44
5	499988,55	1273658,83
6	499991,77	1273671,01
7	499987,29	1273680,07
8	499986,66	1273679,79
9	499990,83	1273670,89
10	499986,29	1273657,65

60:27:0010320:7:343

Nº	X	Y
1	500037,08	1273633,70
11	500065,66	1273651,16
12	500051,14	1273681,91
13	500048,58	1273687,34
14	500059,11	1273692,39
15	500057,44	1273695,90
16	500060,77	1273697,69
17	500057,98	1273703,45
18	500070,71	1273709,92
19	500069,09	1273714,86
20	500068,01	1273718,19
21	500060,25	1273741,91
22	500052,36	1273758,29
23	499985,46	1273724,23
24	500000,68	1273689,93
25	499995,03	1273687,26
26	499996,48	1273684,11
7	499987,29	1273680,07
6	499991,77	1273671,01
5	499988,55	1273658,83

2	500010,70	1273619,44
---	-----------	------------

27	500046,77	1273696,04
28	500043,89	1273701,25
29	500034,80	1273696,20
30	500037,69	1273691,00

II этап

:341

№	X	Y
1	500344,73	1272820,20
2	500352,70	1272874,40
3	500354,42	1272884,98
4	500355,26	1272888,34
5	500355,72	1272889,59
6	500356,44	1272890,10
7	500341,17	1272892,24
8	500342,23	1272880,57
9	500333,92	1272824,98
10	500333,22	1272823,62
11	500332,30	1272822,59
12	500338,91	1272819,18

:342

№	X	Y
1	500317,28	1272998,62
2	500338,34	1273099,11
3	500358,60	1273096,04
4	500359,92	1273098,27
5	500337,30	1273128,40
6	500335,96	1273127,03
7	500337,18	1273125,59
8	500334,17	1273110,60
9	500332,50	1273109,76
10	500325,12	1273109,00
11	500324,23	1273104,27
12	500305,28	1273015,97
13	500265,49	1273020,88
14	500241,04	1273023,89

15	500246,05	1273009,85
----	-----------	------------

16	500343,19	1273101,12
17	500343,16	1273102,12
18	500342,16	1273102,09
19	500342,19	1273101,09

:393

Nº	X	Y
1	500308,42	1273030,68
2	500324,11	1273104,26
3	500318,37	1273103,70
4	500315,28	1273102,38
5	500289,83	1273083,13
6	500281,23	1273078,49
7	500276,07	1273073,12
8	500284,53	1273060,63

:394

Nº	X	Y
1	500305,28	1273015,97
2	500308,42	1273030,68
3	500284,53	1273060,63
4	500276,07	1273073,12
5	500281,23	1273078,49
6	500289,83	1273083,13
7	500315,28	1273102,38
8	500318,37	1273103,70
9	500324,11	1273104,26
10	500325,12	1273109,00
11	500332,52	1273109,77
12	500334,17	1273110,60
13	500337,18	1273125,59
14	500335,96	1273127,03
15	500319,67	1273146,29
16	500312,73	1273140,85
17	500306,15	1273148,81
18	500290,48	1273137,40
19	500267,92	1273120,61
20	500264,16	1273126,75

21	500260,86	1273132,01
22	500195,35	1273095,01
23	500185,36	1273088,99
24	500194,57	1273081,19
25	500195,39	1273080,01
26	500198,85	1273075,01
27	500206,06	1273064,97
28	500207,42	1273063,67
29	500208,30	1273062,43
30	500210,42	1273060,49
31	500213,04	1273055,04
32	500234,97	1273024,42
33	500241,04	1273023,89

:345

Nº	X	Y
1	500267,92	1273120,61
2	500290,48	1273137,39
3	500282,47	1273148,15
4	500273,09	1273133,13
5	500264,16	1273126,75

:346

Nº	X	Y
1	500314,02	1273141,86
2	500319,67	1273146,29
3	500318,34	1273149,99
4	500311,41	1273144,86

:347

Nº	X	Y
1	500198,85	1273075,01
2	500195,39	1273080,01
3	500179,43	1273071,43
4	500163,70	1273064,48
5	500162,93	1273065,64
6	500157,23	1273061,91
7	500157,75	1273061,11
8	500156,31	1273060,16
9	500155,79	1273060,95

10	500152,42	1273058,73
11	500157,72	1273053,95

:348

Nº	X	Y
1	500195,35	1273095,01
2	500184,84	1273114,07
3	500178,99	1273110,70
4	500173,00	1273115,39
5	500167,06	1273110,11
6	500154,25	1273124,82
7	500151,51	1273123,17
8	500148,76	1273121,39
9	500140,06	1273105,62
10	500126,20	1273096,54
11	500137,12	1273077,40
12	500139,22	1273078,78
13	500134,27	1273086,29
14	500140,78	1273090,58
15	500139,82	1273092,02
16	500144,21	1273094,91
17	500142,13	1273098,15
18	500144,01	1273099,35
19	500145,54	1273100,23
20	500160,17	1273102,26
21	500169,91	1273093,47
22	500171,66	1273095,18
23	500175,83	1273090,87
24	500180,94	1273090,91
25	500185,36	1273088,99

:349

Nº	X	Y
1	500144,61	1273033,74
2	500133,49	1273049,58
3	500117,89	1273039,47
4	500102,15	1273024,65
5	500126,91	1273017,96
6	500142,86	1273033,67

7	500143,39	1273034,17
8	500142,70	1273034,90
9	500142,28	1273034,51

:3410

Nº	X	Y
1	500117,89	1273039,47
2	500133,49	1273049,58
3	500126,42	1273059,11
4	500112,94	1273050,28
5	500098,53	1273039,30
6	500094,54	1273036,68
7	500090,79	1273030,61
8	500092,71	1273027,21
9	500102,15	1273024,65

:3411

Nº	X	Y
1	500083,90	1273000,45
2	500084,37	1273001,93
3	500088,06	1273015,58
4	500089,36	1273020,38
5	500092,71	1273027,21
6	500090,79	1273030,61
7	500088,78	1273034,16
8	500080,67	1273039,59
9	500079,82	1273040,17
10	500078,09	1273037,66
11	500074,77	1273040,01
12	500071,53	1273035,18
13	500071,99	1273034,86
14	500067,84	1273026,66
15	500067,30	1273026,59
16	500062,64	1273007,77
17	500062,36	1273006,30
18	500074,95	1273003,05

:3412

Nº	X	Y
1	500079,81	1272933,42

2	500098,59	1272978,80
3	500069,73	1272986,26
4	500067,78	1272982,57
5	500060,63	1272962,56
6	500055,75	1272947,36
7	500055,94	1272946,19
8	500061,68	1272943,80

:3913

1	2	3
1	500115,48	1273075,20
2	500100,08	1273098,57
3	500100,99	1273099,16
4	500098,35	1273103,17
5	500097,44	1273102,58
6	500090,57	1273113,01
7	500091,47	1273113,60
8	500089,01	1273117,37
9	500088,10	1273116,77
10	500086,62	1273119,02
11	500087,45	1273119,58
12	500085,28	1273122,88
13	500084,45	1273122,32
14	500074,82	1273136,95
15	500057,71	1273125,70
16	500047,01	1273121,42
17	500021,67	1273105,98
18	500026,12	1273099,97
19	500034,88	1273091,21
20	500045,85	1273079,61
21	500070,98	1273056,05
22	500076,31	1273052,24
23	500081,05	1273049,31
24	500082,54	1273051,47
25	500102,95	1273066,90
26	500114,90	1273074,81

:3914

Nº	X	Y
1	500016,70	1273102,95

2	500021,67	1273105,98
3	500047,01	1273121,42
4	500057,71	1273125,70
5	500074,82	1273136,95
6	500069,81	1273144,53
7	500052,34	1273131,13
8	500050,73	1273130,43
9	500047,95	1273130,07
10	500045,74	1273130,58
11	500044,42	1273131,81
12	500039,15	1273140,03
13	500040,86	1273141,28
14	500037,30	1273146,13
15	500035,62	1273145,05
16	500031,55	1273151,33
17	500013,01	1273134,59
18	499995,35	1273121,17
19	499953,99	1273083,21
20	499956,08	1273081,09
21	499965,12	1273089,15
22	499993,99	1273112,94
23	500002,22	1273119,95
24	500003,02	1273118,97
25	500005,03	1273120,59
26	500008,02	1273116,92
27	500006,23	1273115,13
28	500012,67	1273107,05

27	500023,00	1273115,23
28	500033,08	1273121,80
29	500029,61	1273127,11
30	500019,55	1273120,54

:3415

Nº	X	Y
1	500069,81	1273144,53
2	500052,24	1273171,12
3	500032,42	1273157,74
4	500031,52	1273155,91
5	500031,10	1273153,31

6	500031,55	1273151,33
7	500035,62	1273145,05
8	500037,30	1273146,13
9	500040,86	1273141,28
10	500039,15	1273140,03
11	500044,42	1273131,81
12	500045,74	1273130,58
13	500047,95	1273130,07
14	500050,73	1273130,43
15	500052,34	1273131,13

:3416

Nº	X	Y
1	500052,24	1273171,12
2	500027,94	1273207,90
3	500019,02	1273210,77
4	499991,43	1273193,41
5	499996,63	1273185,53
6	499996,81	1273185,24
7	500003,08	1273175,64
8	500005,29	1273172,09
9	500001,32	1273152,02
10	500013,01	1273134,59
11	500031,55	1273151,33
12	500031,10	1273153,31
13	500031,52	1273155,91
14	500032,42	1273157,74

:3417

Nº	X	Y
1	499989,68	1273087,14
2	499984,31	1273092,69
3	499991,41	1273099,52
4	499996,68	1273093,91
5	500003,06	1273098,52
6	500003,92	1273099,65
7	500004,33	1273099,15
8	500005,00	1273100,05
9	500003,42	1273101,83
10	500002,94	1273101,42

11	500001,98	1273102,53
12	500002,47	1273102,95
13	499993,99	1273112,94
14	499965,12	1273089,15
15	499956,08	1273081,09
16	499969,52	1273067,48

:3418

Nº	X	Y
1	500013,01	1273134,59
2	500001,32	1273152,02
3	500005,30	1273172,08
4	500003,09	1273175,63
5	499996,82	1273185,23
6	499996,63	1273185,53
7	499991,40	1273193,45
8	499991,35	1273193,36
9	499926,66	1273152,83
10	499917,90	1273147,14
11	499915,03	1273122,64
12	499930,33	1273107,18
13	499937,28	1273100,18
14	499938,05	1273101,05
15	499949,79	1273111,92
16	499963,53	1273132,90
17	499977,03	1273142,37
18	499982,48	1273140,23
19	499995,35	1273121,17

:3419

Nº	X	Y
1	500097,20	1273141,53
2	500123,80	1273159,00
3	500124,96	1273161,78
4	500103,61	1273196,62
5	500099,50	1273197,71
6	500071,34	1273241,88
7	500045,48	1273225,84
8	500044,32	1273219,65

:3420

Nº	X	Y
1	500161,78	1273232,81
2	500151,70	1273253,50
3	500146,44	1273264,26
4	500143,87	1273270,20
5	500138,04	1273266,17
6	500123,90	1273259,49
7	500117,05	1273269,88
8	500102,71	1273260,90
9	500108,62	1273251,21
10	500109,81	1273249,26
11	500117,27	1273235,85
12	500099,12	1273224,24
13	500100,94	1273218,25
14	500102,23	1273213,99
15	500099,48	1273211,91
16	500093,17	1273207,64
17	500099,51	1273197,70
18	500103,61	1273196,62

:3421

Nº	X	Y
1	500186,05	1273278,19
2	500178,03	1273290,64
3	500169,81	1273303,85
4	500155,15	1273294,68
5	500150,70	1273291,89
6	500147,70	1273289,44
7	500164,59	1273262,83
8	500184,05	1273276,92

:3422

Nº	X	Y
1	500215,64	1273296,32
2	500203,00	1273322,06
3	500202,27	1273324,16
4	500169,81	1273303,85
5	500178,03	1273290,64
6	500186,05	1273278,19
7	500204,12	1273289,69

:3423

Nº	X	Y
1	499934,51	1273180,11
2	499926,44	1273192,98
3	499934,87	1273198,50
4	499936,13	1273196,61
5	499938,25	1273198,01
6	499937,00	1273199,91
7	499954,17	1273211,17
8	499955,43	1273209,26
9	499958,56	1273211,35
10	499957,32	1273213,22
11	499973,11	1273223,71
12	499962,84	1273239,46
13	499962,43	1273239,28
14	499958,68	1273240,25
15	499931,59	1273236,83
16	499922,61	1273232,75
17	499923,92	1273228,09
18	499911,58	1273222,28
19	499906,03	1273219,76
20	499884,90	1273215,76
21	499883,97	1273218,54
22	499883,25	1273220,02
23	499882,35	1273219,61
24	499869,25	1273213,54
25	499868,66	1273213,29
26	499885,75	1273171,56
27	499903,79	1273162,80

:3424

Nº	X	Y
1	499958,68	1273240,25
2	499919,71	1273298,08
3	499920,69	1273301,98
4	499910,05	1273319,77
5	499913,40	1273321,80
6	499901,83	1273341,79
7	499894,56	1273343,56
8	499892,90	1273346,50

9	499888,55	1273344,09
10	499905,42	1273312,23
11	499913,39	1273297,41
12	499916,63	1273290,99
13	499902,63	1273283,88
14	499900,41	1273289,52
15	499867,72	1273276,67
16	499870,05	1273271,02
17	499860,15	1273267,09
18	499852,44	1273269,66
19	499851,33	1273269,28
20	499850,23	1273269,62
21	499849,85	1273270,60
22	499846,86	1273269,42
23	499846,41	1273270,53
24	499845,40	1273270,08
25	499845,83	1273269,03
26	499856,09	1273243,99
27	499856,56	1273244,08
28	499876,36	1273252,02
29	499876,89	1273250,73
30	499878,38	1273251,33
31	499879,22	1273249,22
32	499884,71	1273251,29
33	499890,85	1273253,60
34	499906,20	1273260,07
35	499910,44	1273261,86
36	499918,99	1273265,47
37	499925,74	1273249,32
38	499917,11	1273245,70
39	499920,50	1273237,48
40	499929,47	1273241,56
41	499931,61	1273236,84

42	499898,68	1273262,25
43	499896,17	1273268,14
44	499895,65	1273267,92
45	499892,92	1273274,51
46	499893,46	1273274,73
47	499890,90	1273280,80
48	499875,89	1273274,26
49	499880,17	1273264,39

50	499878,21	1273263,53
51	499878,54	1273262,70
52	499877,57	1273262,22
53	499878,70	1273259,66
54	499879,67	1273260,14
55	499881,96	1273254,98
56	499891,12	1273258,96
57	499891,55	1273257,95
58	499894,13	1273259,07
59	499893,70	1273260,08

60	499936,62	1273268,98
61	499936,11	1273269,84
62	499935,25	1273269,34
63	499935,75	1273268,47

64	499946,01	1273254,53
65	499945,51	1273255,39
66	499944,65	1273254,89
67	499945,15	1273254,02

:3425

Nº	X	Y
1	499845,40	1273270,08
2	499866,97	1273278,72
3	499867,72	1273276,67
4	499900,41	1273289,52
5	499902,63	1273283,88
6	499916,63	1273290,99
7	499913,39	1273297,41
8	499905,42	1273312,23
9	499888,55	1273344,09
10	499830,17	1273314,10
11	499828,99	1273310,15

:3426

Nº	X	Y
1	499939,76	1273337,75
2	499939,88	1273338,52
3	499935,44	1273345,29

4	499931,78	1273350,92
5	499932,39	1273351,34
6	499931,01	1273353,34
7	499930,46	1273352,95
8	499924,48	1273362,15
9	499924,28	1273362,26
10	499923,86	1273362,48
11	499923,33	1273362,69
12	499922,91	1273362,81
13	499922,21	1273362,96
14	499921,88	1273363,00
15	499921,45	1273363,03
16	499921,22	1273363,03
17	499903,86	1273353,07
18	499892,90	1273346,50
19	499894,56	1273343,56
20	499901,83	1273341,79
21	499913,40	1273321,80

:3427

Nº	X	Y
1	500038,21	1273228,96
2	500027,47	1273245,33
3	500020,15	1273246,97
4	499999,08	1273277,51
5	500002,11	1273279,80
6	499940,58	1273375,81
7	499941,11	1273378,97
8	499921,62	1273367,12
9	499924,48	1273362,15
10	499930,46	1273352,95
11	499931,01	1273353,34
12	499932,39	1273351,34
13	499931,78	1273350,92
14	499939,88	1273338,52
15	499939,76	1273337,75
16	499993,37	1273259,07
17	499994,36	1273259,64
18	500014,41	1273229,51
19	500021,14	1273218,76
20	500033,41	1273225,98

:3428

Nº	X	Y
1	500004,46	1273281,58
2	500017,31	1273343,64
3	500032,34	1273357,20
4	500038,64	1273350,31
5	500066,83	1273374,41
6	500052,74	1273400,46
7	500033,94	1273433,02
8	499941,11	1273378,97
9	499940,58	1273375,81
10	500002,11	1273279,80

:3429

Nº	X	Y
1	500128,98	1273439,54
2	500127,01	1273446,13
3	500132,62	1273452,90
4	500131,98	1273454,76
5	500130,45	1273460,51
6	500151,69	1273466,19
7	500146,10	1273487,39
8	500145,08	1273488,59
9	500144,15	1273489,33
10	500142,94	1273489,95
11	500141,52	1273489,86
12	500140,71	1273489,55
13	500059,90	1273442,84
14	500059,17	1273442,42
15	500074,88	1273413,96
16	500077,47	1273409,57

:3430

Nº	X	Y
1	500164,14	1273503,28
2	500207,38	1273528,87
3	500210,02	1273530,37
4	500214,67	1273534,36
5	500249,85	1273554,34

6	500267,25	1273563,07
7	500288,61	1273576,25
8	500318,26	1273592,82
9	500329,14	1273600,07
10	500354,76	1273615,37
11	500400,58	1273644,55
12	500457,91	1273677,45
13	500452,51	1273693,80
14	500449,87	1273692,30
15	500408,83	1273670,11
16	500396,73	1273662,72
17	500371,59	1273648,30
18	500355,78	1273639,32
19	500281,26	1273595,97
20	500280,88	1273595,71
21	500275,95	1273592,33
22	500260,73	1273583,22
23	500181,38	1273537,47
24	500147,91	1273519,29
25	500141,20	1273511,75
26	500136,18	1273508,85
27	500115,56	1273496,92
28	500116,59	1273495,16
29	500113,95	1273493,66
30	500076,24	1273471,86
31	500075,24	1273473,60
32	500072,60	1273472,10
33	500042,69	1273454,77
34	500022,20	1273446,36
35	500019,56	1273444,86
36	499963,14	1273412,22
37	499878,39	1273363,26
38	499865,08	1273355,45
39	499820,89	1273331,11
40	499824,87	1273322,69
41	499830,17	1273314,10
42	499884,41	1273341,96
43	499888,55	1273344,09
44	499892,90	1273346,50
45	499903,86	1273353,07
46	499920,98	1273363,34
47	499922,63	1273363,10

48	499923,33	1273362,69
49	499923,86	1273362,48
50	499924,48	1273362,15
51	499921,62	1273367,12
52	499941,11	1273378,97
53	500033,93	1273433,04
54	500057,75	1273444,99
55	500057,05	1273446,26
56	500122,43	1273484,10
57	500137,49	1273492,77
58	500141,96	1273495,15
59	500161,50	1273501,78

60	500370,40	1273633,03
61	500370,40	1273634,03
62	500369,40	1273634,03
63	500369,40	1273633,03

:3431

Nº	X	Y
1	499865,08	1273355,45
2	499817,83	1273436,56
3	499780,84	1273415,84
4	499820,89	1273331,11

:3432

Nº	X	Y
1	499878,39	1273363,26
2	499963,14	1273412,22
3	499954,57	1273427,36
4	499950,38	1273424,90
5	499951,43	1273423,05
6	499947,03	1273420,53
7	499942,70	1273427,95
8	499946,30	1273430,07
9	499945,58	1273431,42
10	499950,58	1273434,25
11	499941,25	1273450,66
12	499909,63	1273432,14
13	499911,42	1273429,39

14	499889,40	1273416,61
15	499887,84	1273419,45
16	499856,19	1273401,31
17	499864,15	1273388,08
18	499868,92	1273390,81
19	499869,93	1273389,55
20	499873,26	1273391,52
21	499877,54	1273384,11
22	499873,06	1273381,58
23	499872,06	1273383,47
24	499867,88	1273381,07

:3433

Nº	X	Y
1	499886,32	1273436,26
2	499885,16	1273439,31
3	499885,84	1273442,82
4	499887,84	1273444,79
5	499890,38	1273445,51
6	499893,71	1273444,38
7	499895,91	1273441,92
8	499933,91	1273463,93
9	499916,87	1273494,05
10	499831,01	1273444,13
11	499848,52	1273414,41

:3434

Nº	X	Y
1	500042,69	1273454,77
2	500026,87	1273481,11
3	500007,37	1273469,96
4	500010,55	1273464,88
5	500013,16	1273462,16
6	500022,20	1273446,36

:3435

Nº	X	Y
1	500050,58	1273499,40
2	500047,75	1273509,35
3	500030,33	1273539,21

4	500024,03	1273535,14
5	500027,77	1273528,61
6	500018,56	1273522,68
7	500014,82	1273529,20
8	500006,23	1273523,68
9	500000,57	1273520,02
10	499995,48	1273516,74
11	499983,18	1273508,66
12	500007,37	1273469,96
13	500026,87	1273481,11
14	500032,16	1273484,34
15	500030,55	1273486,87

:3436

Nº	X	Y
1	500000,57	1273520,02
2	500006,23	1273523,68
3	500002,25	1273527,96
4	499994,54	1273540,79
5	499989,93	1273538,26

:3437

Nº	X	Y
1	500280,88	1273595,71
2	500276,10	1273603,92
3	500275,03	1273602,77
4	500257,84	1273627,46
5	500250,96	1273635,95
6	500231,73	1273621,75
7	500217,50	1273638,65
8	500212,60	1273634,30
9	500208,72	1273639,15
10	500201,25	1273633,79
11	500206,52	1273622,74
12	500200,15	1273615,37
13	500198,71	1273611,04
14	500179,38	1273601,94
15	500162,85	1273594,90
16	500162,08	1273596,62
17	500160,63	1273595,99

18	500161,38	1273594,27
19	500150,55	1273589,66
20	500146,11	1273574,26
21	500145,19	1273568,93
22	500139,76	1273569,95
23	500136,88	1273549,55
24	500147,91	1273519,29
25	500181,38	1273537,47
26	500260,73	1273583,22
27	500275,95	1273592,33

:3438

Nº	X	Y
1	499831,25	1273487,21
2	499832,82	1273503,31
3	499829,81	1273508,72
4	499814,53	1273530,29
5	499814,78	1273532,55
6	499796,32	1273523,88
7	499799,22	1273515,63
8	499782,23	1273505,33
9	499784,24	1273499,48
10	499802,76	1273470,62
11	499813,97	1273477,20
12	499811,84	1273480,83
13	499822,21	1273486,80
14	499824,35	1273483,16
15	499826,13	1273484,21
16	499825,26	1273485,70
17	499826,94	1273486,68
18	499827,80	1273485,20

19	499818,46	1273502,15
20	499825,14	1273506,12
21	499815,20	1273519,81
22	499815,67	1273520,15
23	499815,33	1273520,60
24	499815,00	1273521,09
25	499814,54	1273520,73
26	499813,77	1273521,80
27	499812,31	1273520,92

28	499808,39	1273518,56
29	499806,57	1273517,46
30	499807,87	1273515,09
31	499809,67	1273511,74
32	499792,42	1273501,44
33	499787,61	1273498,56
34	499793,84	1273488,16
35	499794,09	1273487,77
36	499814,19	1273499,60

:3439

Nº	X	Y
1	499855,01	1273523,17
2	499849,44	1273532,11
3	499847,29	1273535,77
4	499859,61	1273542,61
5	499861,66	1273543,73
6	499859,92	1273546,72
7	499857,96	1273545,42
8	499855,30	1273549,93
9	499856,33	1273550,63
10	499850,12	1273561,10
11	499848,62	1273563,63
12	499843,33	1273560,58
13	499831,76	1273553,93
14	499833,08	1273551,91
15	499836,07	1273553,78
16	499838,74	1273549,27
17	499834,22	1273546,53
18	499833,38	1273547,84
19	499828,70	1273546,52
20	499823,27	1273543,74
21	499820,60	1273539,46
22	499816,12	1273535,90
23	499814,85	1273533,20
24	499814,78	1273532,55
25	499814,53	1273530,29
26	499829,81	1273508,72
27	499832,82	1273503,31
28	499836,35	1273505,41
29	499833,14	1273510,71

30	499841,88	1273515,69
----	-----------	------------

:340

Nº	X	Y
1	499799,22	1273515,63
2	499796,32	1273523,88
3	499768,00	1273577,36
4	499764,44	1273575,91
5	499768,52	1273566,04
6	499745,69	1273554,60
7	499741,27	1273558,10
8	499740,22	1273560,31
9	499733,30	1273557,20
10	499718,34	1273550,38
11	499723,57	1273538,95
12	499744,09	1273495,03
13	499749,61	1273482,88
14	499749,87	1273483,00
15	499784,24	1273499,48
16	499782,23	1273505,33

:341

Nº	X	Y
1	499740,22	1273560,31
2	499732,16	1273577,38
3	499751,85	1273587,45
4	499744,79	1273601,29
5	499738,98	1273597,94
6	499708,32	1273583,40
7	499705,95	1273582,28
8	499705,45	1273579,67
9	499713,22	1273561,57
10	499716,13	1273555,21
11	499718,34	1273550,38

:342

Nº	X	Y
1	500090,21	1273778,90
2	500105,66	1273787,20
3	500105,90	1273788,64

4	500106,40	1273789,77
5	500107,19	1273790,76
6	500113,64	1273795,93
7	500134,41	1273810,62
8	500135,47	1273808,79
9	500173,80	1273837,29
10	500189,57	1273852,16
11	500192,96	1273848,57
12	500193,92	1273849,47
13	500195,56	1273847,73
14	500196,55	1273848,66
15	500191,43	1273854,09
16	500195,11	1273857,84
17	500213,75	1273874,20
18	500230,77	1273895,21
19	500263,14	1273925,85
20	500253,64	1273936,44
21	500268,76	1273947,81
22	500275,00	1273950,47
23	500288,18	1273952,48
24	500304,73	1273952,86
25	500314,88	1273953,46
26	500347,51	1273955,11
27	500369,95	1273954,96
28	500402,51	1273955,87
29	500426,10	1273956,81
30	500425,37	1273978,87
31	500258,98	1273975,94
32	500248,72	1273967,21
33	500185,01	1273889,11
34	500128,78	1273824,83
35	500105,90	1273806,52
36	500096,83	1273805,58
37	500087,56	1273799,81
38	500087,44	1273799,43
39	500086,64	1273798,96
40	500082,93	1273795,92
41	500083,67	1273794,97
42	500079,52	1273791,77
43	500037,60	1273770,66
44	499701,39	1273598,97
45	499708,32	1273583,40

46	499738,98	1273597,94
47	499744,79	1273601,29
48	499820,68	1273638,67
49	499841,30	1273648,48
50	499842,07	1273648,85
51	499859,41	1273660,23
52	499909,95	1273686,59
53	499914,95	1273688,51
54	499944,20	1273703,18
55	499952,68	1273707,51
56	499966,33	1273714,51
57	499985,46	1273724,23
58	500052,36	1273758,29
59	500066,82	1273766,48

:3443

Nº	X	Y
1	499851,18	1273629,61
2	499841,89	1273647,35
3	499841,30	1273648,48
4	499820,68	1273638,67
5	499830,07	1273618,79
6	499837,04	1273622,16
7	499850,83	1273629,43

:3444

Nº	X	Y
2	499883,9	1273566,5
3	499880,94	1273571,30
4	499850,83	1273629,43
5	499837,04	1273622,16
6	499830,07	1273618,79
7	499834,76	1273608,87
8	499825,34	1273604,43
9	499831,53	1273591,28
10	499829,36	1273590,26
11	499824,02	1273555,63
12	499828,70	1273546,52
13	499833,38	1273547,84
14	499834,22	1273546,53

15	499838,74	1273549,27
16	499836,07	1273553,78
17	499833,08	1273551,91
18	499831,76	1273553,93
19	499848,62	1273563,63
20	499856,3	1273550,6

:3445

Nº	X	Y
1	499933,41	1273626,90
2	499916,70	1273659,28
3	499921,08	1273664,18
4	499909,95	1273686,59
5	499859,41	1273660,23
6	499872,18	1273635,34
7	499874,47	1273630,86
8	499882,09	1273634,77
9	499881,56	1273635,74
10	499885,52	1273637,79
11	499886,05	1273636,79
12	499893,51	1273640,63
13	499897,85	1273632,46
14	499905,63	1273636,20
15	499910,17	1273627,35
16	499909,51	1273627,05
17	499914,61	1273617,05

:3446

Nº	X	Y
1	500009,75	1273573,73
2	500021,13	1273580,08
3	500019,09	1273584,13
4	500013,93	1273593,47
5	500016,29	1273594,69
6	500017,16	1273595,91
7	500011,05	1273607,74
8	500006,86	1273615,05
9	500009,77	1273616,93
10	500010,70	1273619,44
11	499988,55	1273658,83

12	499991,77	1273671,01
13	499987,26	1273680,12
14	499980,25	1273676,98
15	499979,41	1273678,60
16	499976,55	1273677,32
17	499975,09	1273680,57
18	499968,62	1273677,67
19	499967,10	1273680,73
20	499966,09	1273680,31
21	499952,68	1273707,51
22	499944,20	1273703,18
23	499947,20	1273697,20
24	499949,06	1273698,06
25	499954,82	1273686,94
26	499971,79	1273652,53
27	500009,24	1273574,74

:3947

Nº	X	Y
1	500061,00	1273600,73
2	500049,06	1273619,50
3	500046,36	1273619,42
4	500046,12	1273619,79
5	500044,32	1273622,55
6	500037,08	1273633,70
7	500010,70	1273619,44
8	500009,77	1273616,93
9	500006,86	1273615,05
10	500009,45	1273610,53
11	500011,05	1273607,74
12	500017,16	1273595,91
13	500016,29	1273594,69
14	500013,93	1273593,47
15	500019,09	1273584,13
16	500021,13	1273580,08
17	500021,64	1273578,95

:3948

Nº	X	Y
1	500037,08	1273633,70

2	500065,66	1273651,16
3	500051,14	1273681,91
4	500048,58	1273687,34
5	500059,11	1273692,39
6	500057,44	1273695,90
7	500060,77	1273697,69
8	500057,98	1273703,45
9	500070,71	1273709,92
10	500069,09	1273714,86
11	500068,01	1273718,19
12	500060,25	1273741,91
13	500052,36	1273758,29
14	499985,46	1273724,23
15	500000,68	1273689,93
16	499995,03	1273687,26
17	499996,48	1273684,11
18	499987,26	1273680,12
19	499991,77	1273671,01
20	499988,55	1273658,83
21	500010,70	1273619,44

22	500046,77	1273696,04
23	500043,89	1273701,25
24	500034,80	1273696,20
25	500037,69	1273691,00

:3449

Nº	X	Y
1	500107,49	1273678,75
2	500104,82	1273695,32
3	500106,60	1273695,58
4	500105,75	1273701,08
5	500103,90	1273700,84
6	500101,73	1273714,52
7	500102,53	1273714,67
8	500102,25	1273716,22
9	500101,46	1273716,09
10	500101,28	1273717,20
11	500101,68	1273721,72
12	500069,09	1273714,86
13	500070,64	1273709,94

14	500057,98	1273703,45
15	500060,77	1273697,69
16	500057,44	1273695,90
17	500059,11	1273692,39
18	500048,58	1273687,34
19	500051,14	1273681,91
20	500066,33	1273689,42
21	500074,12	1273675,79
22	500076,83	1273676,38
23	500077,08	1273671,17
24	500081,33	1273671,41
25	500088,32	1273675,28

:3450

Nº	X	Y
1	500083,82	1273807,55
2	500080,00	1273811,76
3	500046,17	1273790,78
4	500029,30	1273782,38
5	500021,17	1273779,07
6	499942,56	1273739,16
7	499938,95	1273736,06
8	499936,04	1273735,14
9	499905,46	1273718,89
10	499871,11	1273700,65
11	499828,21	1273680,41
12	499826,57	1273678,52
13	499822,28	1273677,28
14	499772,58	1273652,25
15	499754,46	1273697,12
16	499742,84	1273710,98
17	499738,93	1273716,85
18	499666,66	1273676,70
19	499698,03	1273606,44
20	499698,14	1273606,48
21	499698,40	1273606,65
22	500053,44	1273787,66
23	500073,93	1273799,71
24	500073,52	1273803,35
25	500073,55	1273803,82
26	500078,12	1273808,54

27	500078,71	1273808,70
----	-----------	------------

:3451

Nº	X	Y
1	500335,96	1273127,03
2	500337,30	1273128,40
3	500347,14	1273141,59
4	500344,63	1273142,91
5	500330,58	1273170,46
6	500328,00	1273172,05
7	500328,92	1273175,79
8	500324,28	1273170,87
9	500307,41	1273187,27
10	500303,57	1273194,17
11	500287,64	1273212,52
12	500287,44	1273212,75
13	500285,89	1273215,13
14	500285,71	1273214,64
15	500284,78	1273214,12
16	500282,15	1273220,32
17	500270,84	1273237,43
18	500267,96	1273241,65
19	500249,89	1273270,23
20	500226,08	1273319,28
21	500219,68	1273329,78
22	500205,61	1273358,29
23	500209,46	1273359,49
24	500203,97	1273372,78
25	500198,35	1273374,87
26	500197,25	1273377,14
27	500196,50	1273380,06
28	500194,63	1273379,58
29	500193,95	1273382,30
30	500195,79	1273382,77
31	500193,21	1273392,72
32	500191,37	1273392,26
33	500190,75	1273394,69
34	500192,58	1273395,15
35	500190,03	1273404,97
36	500188,33	1273404,52
37	500187,75	1273406,73

38	500189,46	1273407,17
39	500189,28	1273407,84
40	500183,91	1273427,85
41	500172,24	1273473,00
42	500171,48	1273476,58
43	500164,14	1273503,28
44	500161,50	1273501,78
45	500141,96	1273495,15
46	500143,63	1273495,24
47	500145,27	1273494,84
48	500146,34	1273494,07
49	500147,19	1273493,01
50	500147,92	1273490,90
51	500155,19	1273465,87
52	500151,99	1273465,09
53	500157,09	1273445,21
54	500158,18	1273440,99
55	500159,34	1273441,27
56	500159,69	1273439,86
57	500158,53	1273439,57
58	500160,90	1273431,05
59	500161,75	1273431,25
60	500162,15	1273429,71
61	500161,34	1273429,50
62	500162,44	1273425,49
63	500169,59	1273396,74
64	500139,94	1273388,77
65	500136,38	1273380,23
66	500145,14	1273380,88
67	500144,94	1273381,71
68	500165,68	1273386,57
69	500168,63	1273374,53
70	500170,65	1273375,02
71	500171,96	1273369,69
72	500169,95	1273369,20
73	500172,67	1273358,15
74	500166,80	1273356,70
75	500166,43	1273357,56
76	500155,58	1273355,03
77	500155,39	1273355,84
78	500150,55	1273354,74
79	500158,21	1273347,98

80	500170,93	1273327,49
81	500119,67	1273295,61
82	500093,08	1273345,15
83	500088,25	1273342,41
84	500116,39	1273290,30
85	500171,99	1273326,49
86	500185,10	1273335,02
87	500202,27	1273324,16
88	500203,00	1273322,06
89	500215,64	1273296,32
90	500217,58	1273296,89
91	500242,03	1273248,61
92	500261,83	1273220,54
93	500268,53	1273211,79
94	500271,83	1273207,32
95	500284,83	1273189,93
96	500285,21	1273190,20
97	500290,08	1273184,04
98	500298,24	1273173,41
99	500298,85	1273173,85
100	500314,76	1273155,38
101	500318,34	1273149,99
102	500319,67	1273146,29

103	500309,37	1273168,93
104	500308,73	1273169,71
105	500307,96	1273169,07
106	500308,59	1273168,30

107	500285,98	1273197,37
108	500285,35	1273198,15
109	500284,57	1273197,51
110	500285,21	1273196,74

111	500272,99	1273222,82
112	500272,36	1273223,60
113	500271,58	1273222,98
114	500272,21	1273222,20

115	500200,34	1273326,99
116	500200,34	1273327,99
117	500199,34	1273327,99

118	500199,34	1273326,99
-----	-----------	------------

119	500166,32	1273442,17
120	500166,32	1273442,35
121	500166,14	1273442,35
122	500166,14	1273442,17

123	500136,18	1273508,85
124	500141,20	1273511,75
125	500147,91	1273519,29
126	500136,88	1273549,55
127	500140,66	1273575,20
128	500146,11	1273574,26
129	500150,48	1273589,62
130	500146,19	1273590,71
131	500143,02	1273592,47
132	500139,57	1273622,35
133	500140,17	1273627,34
134	500124,50	1273617,49
135	500087,42	1273596,22
136	500097,13	1273576,97
137	500118,91	1273586,78
138	500117,82	1273560,94
139	500126,84	1273565,77
140	500130,25	1273538,83
141	500133,07	1273531,85
142	500125,80	1273527,62

143	500121,32	1273637,93
144	500136,22	1273647,84
145	500128,08	1273695,03
146	500128,48	1273695,17
147	500122,66	1273732,40
148	500124,17	1273732,72
149	500123,38	1273736,82
150	500132,56	1273738,73
151	500131,72	1273746,35
152	500119,52	1273744,32
153	500115,49	1273767,54
154	500109,04	1273765,03
155	500105,69	1273782,37
156	500105,66	1273787,20

157	500090,21	1273778,90
158	500093,50	1273767,65
159	500101,42	1273723,25
160	500101,68	1273721,72
161	500101,28	1273717,20
162	500101,46	1273716,09
163	500102,25	1273716,22
164	500102,53	1273714,67
165	500101,73	1273714,52
166	500103,90	1273700,84
167	500105,75	1273701,08
168	500106,60	1273695,58
169	500104,82	1273695,32
170	500107,49	1273678,75
171	500114,41	1273680,00

172	500105,90	1273806,52
173	500104,30	1273807,62
174	500103,97	1273808,31
175	500102,42	1273807,06
176	500100,14	1273811,53
177	500101,74	1273812,82
178	500080,18	1273850,80
179	500078,16	1273855,17
180	500070,85	1273868,87
181	500056,20	1273896,25
182	500041,59	1273902,29
183	500035,72	1273897,72
184	500051,92	1273891,12
185	500065,02	1273866,37
186	500050,12	1273860,01
187	500050,09	1273860,00
188	500053,92	1273854,64
189	500080,00	1273811,76
190	500084,17	1273807,24
191	500085,94	1273803,65
192	500087,56	1273799,81
193	500096,83	1273805,58

:3452

Nº	X	Y
1	500353,05	1273879,53
2	500348,46	1273884,73
3	500328,40	1273906,04
4	500326,79	1273908,80
5	500326,31	1273911,32
6	500325,98	1273927,60
7	500326,70	1273931,41
8	500327,69	1273932,47
9	500316,41	1273930,88
10	500316,49	1273930,27
11	500304,96	1273928,70
12	500293,51	1273917,37
13	500292,17	1273919,74
14	500279,19	1273907,97
15	500287,75	1273896,06
16	500262,64	1273874,07
17	500247,11	1273864,97
18	500249,23	1273861,27
19	500264,87	1273870,26
20	500279,48	1273879,75
21	500305,36	1273904,36
22	500304,40	1273906,38
23	500299,42	1273904,01
24	500298,24	1273906,49
25	500297,71	1273906,24
26	500295,79	1273910,28
27	500300,90	1273912,71
28	500297,23	1273920,42
29	500305,72	1273924,45
30	500307,47	1273920,77
31	500305,73	1273919,95
32	500308,99	1273913,08
33	500309,17	1273913,17
34	500311,90	1273907,48
35	500326,84	1273902,83
36	500350,80	1273877,19
37	500352,49	1273878,96

:3453

Nº	X	Y
1	500355,83	1273820,73
2	500358,26	1273823,05
3	500349,43	1273832,03
4	500348,02	1273836,68
5	500340,84	1273844,61
6	500349,95	1273853,55
7	500363,14	1273867,70
8	500352,49	1273878,96
9	500350,80	1273877,19
10	500354,18	1273873,57
11	500338,54	1273860,26
12	500316,43	1273841,44
13	500318,41	1273838,69
14	500330,80	1273849,75

:3454

Nº	X	Y
1	500389,07	1273885,35
2	500377,65	1273900,34
3	500364,33	1273917,32
4	500358,06	1273933,20
5	500357,64	1273934,41
6	500348,68	1273934,32
7	500339,71	1273934,22
8	500339,71	1273933,88
9	500329,45	1273933,29
10	500327,69	1273932,47
11	500326,70	1273931,41
12	500325,98	1273927,60
13	500326,31	1273911,32
14	500326,79	1273908,80
15	500328,40	1273906,04
16	500348,46	1273884,73
17	500353,05	1273879,53
18	500356,47	1273883,02
19	500367,58	1273883,34
20	500367,63	1273880,75
21	500370,33	1273880,75
22	500370,35	1273879,57
23	500377,01	1273879,67

:3455

Nº	X	Y
1	500389,07	1273885,35
2	500394,05	1273890,37
3	500389,27	1273901,49
4	500387,90	1273903,25
5	500386,81	1273904,38
6	500381,95	1273899,82
7	500377,42	1273904,65
8	500374,63	1273910,98
9	500379,23	1273915,42
10	500379,15	1273919,58
11	500374,23	1273919,46
12	500373,63	1273939,20
13	500367,51	1273939,13
14	500367,43	1273951,44
15	500370,05	1273951,48
16	500369,95	1273954,96
17	500362,23	1273955,01
18	500362,27	1273954,24
19	500361,87	1273953,37
20	500361,64	1273953,06
21	500359,65	1273951,72
22	500359,83	1273936,56
23	500359,61	1273935,48
24	500359,04	1273934,41
25	500358,13	1273933,20
26	500358,06	1273933,20
27	500364,33	1273917,32
28	500377,65	1273900,34

:3456

Nº	X	Y
1	500397,81	1273791,28
2	500401,97	1273796,73
3	500375,30	1273825,23
4	500368,35	1273819,34
5	500394,80	1273790,26

:3457

Nº	X	Y
1	500408,83	1273670,11
2	500386,94	1273707,35
3	500380,47	1273708,30
4	500381,78	1273720,22
5	500386,56	1273721,13
6	500386,26	1273722,81
7	500376,83	1273721,11
8	500370,01	1273723,59
9	500363,61	1273722,44
10	500359,61	1273744,53
11	500353,02	1273750,18
12	500326,79	1273725,10
13	500332,30	1273714,28
14	500352,65	1273726,28
15	500371,56	1273694,18
16	500377,50	1273697,34
17	500396,73	1273662,72

:3958

Nº	X	Y
1	500404,18	1273638,44
2	500400,58	1273644,54
3	500354,76	1273615,37
4	500365,99	1273596,93
5	500378,37	1273604,85
6	500371,14	1273616,16
7	500391,35	1273629,08
8	500389,84	1273631,54
9	500394,11	1273634,17
10	500394,98	1273632,81

:3959

Nº	X	Y
1	500365,29	1273537,87
2	500366,89	1273541,66
3	500360,82	1273553,37
4	500360,42	1273554,46
5	500347,98	1273575,63
6	500345,02	1273573,57

7	500329,14	1273600,07
8	500318,26	1273592,82
9	500333,07	1273568,76
10	500338,69	1273572,08
11	500348,52	1273556,52
12	500352,01	1273558,58

:3960

Nº	X	Y
1	500371,40	1273503,99
2	500365,26	1273511,03
3	500364,27	1273501,11
4	500350,88	1273502,85
5	500351,41	1273506,81
6	500352,22	1273512,88
7	500353,08	1273518,72
8	500359,36	1273517,79
9	500365,29	1273537,87
10	500352,01	1273558,58
11	500348,52	1273556,52
12	500340,70	1273551,83
13	500339,84	1273551,31
14	500321,49	1273558,69
15	500318,07	1273563,57
16	500300,41	1273553,81
17	500304,97	1273545,71
18	500297,12	1273541,37
19	500309,24	1273519,69
20	500301,35	1273483,71
21	500303,09	1273483,66
22	500298,76	1273466,64
23	500299,30	1273460,47
24	500300,33	1273448,38
25	500329,77	1273447,35
26	500330,02	1273449,37
27	500331,90	1273462,24
28	500333,69	1273461,97
29	500335,12	1273471,86
30	500337,12	1273471,57
31	500340,91	1273497,60
32	500365,84	1273493,96

:3461

Nº	X	Y
1	500304,97	1273545,71
2	500300,41	1273553,81
3	500290,20	1273573,28
4	500288,62	1273576,23
5	500267,19	1273563,03
6	500249,85	1273554,34
7	500250,14	1273553,86
8	500256,89	1273542,07
9	500263,76	1273523,95
10	500297,12	1273541,37

11	500286,68	1273536,12
12	500288,53	1273546,38
13	500280,17	1273544,98
14	500279,81	1273547,05
15	500277,59	1273546,65
16	500277,79	1273545,97
17	500274,52	1273545,39
18	500275,51	1273539,84
19	500272,45	1273539,30
20	500273,42	1273533,88

:3462

Nº	X	Y
1	500265,35	1273519,77
2	500256,89	1273542,07
3	500250,14	1273553,86
4	500249,85	1273554,34
5	500214,67	1273534,36
6	500226,23	1273513,83
7	500236,72	1273515,22
8	500260,98	1273517,98

:3463

Nº	X	Y
1	500264,24	1273486,77
2	500263,20	1273503,27

3	500262,09	1273503,21
4	500260,98	1273517,98
5	500236,72	1273515,22
6	500226,23	1273513,83
7	500214,67	1273534,36
8	500210,02	1273530,37
9	500219,40	1273512,98
10	500223,49	1273496,71
11	500225,40	1273497,01
12	500227,71	1273490,02
13	500231,66	1273491,12
14	500233,61	1273490,89
15	500235,50	1273485,23
16	500243,61	1273485,04

:3464

Nº	X	Y
1	500269,13	1273467,81
2	500267,01	1273493,79
3	500275,79	1273494,42
4	500275,02	1273503,95
5	500263,20	1273503,27
6	500264,24	1273486,77
7	500243,61	1273485,04
8	500235,50	1273485,23
9	500233,74	1273491,47
10	500227,71	1273490,02
11	500216,56	1273487,39
12	500198,54	1273482,86
13	500171,48	1273476,58
14	500172,24	1273473,00
15	500216,24	1273483,39
16	500217,46	1273480,75
17	500226,68	1273483,22
18	500229,44	1273480,96
19	500235,68	1273482,36
20	500239,99	1273459,45
21	500234,09	1273458,32
22	500237,82	1273441,65
23	500244,78	1273443,63
24	500243,84	1273452,65

25	500243,68	1273456,55
26	500246,06	1273466,30
27	500264,65	1273467,48

28	500257,76	1273473,09
29	500256,75	1273478,59
30	500251,98	1273477,71
31	500253,00	1273472,21

:3465

Nº	X	Y
1	500300,33	1273448,38
2	500299,30	1273460,47
3	500298,76	1273466,64
4	500299,61	1273469,97
5	500303,09	1273483,66
6	500301,35	1273483,71
7	500287,52	1273484,08
8	500268,96	1273483,74
9	500267,86	1273483,36
10	500269,13	1273467,81
11	500264,65	1273467,48
12	500246,06	1273466,30
13	500243,68	1273456,55
14	500243,84	1273452,65
15	500244,78	1273443,63
16	500247,99	1273444,46

:3466

Nº	X	Y
1	500506,44	1273584,14
2	500496,67	1273598,16
3	500493,88	1273596,50
4	500496,18	1273592,47
5	500475,15	1273580,68
6	500468,23	1273593,93
7	500467,38	1273593,49
8	500469,72	1273589,49
9	500470,06	1273586,66
10	500471,83	1273583,28

11	500476,57	1273574,64
12	500477,47	1273573,05
13	500485,99	1273579,37
14	500492,29	1273574,85

:3967

Nº	X	Y
1	500495,30	1273465,30
2	500496,62	1273468,55
3	500451,50	1273486,33
4	500440,72	1273492,56
5	500437,65	1273493,52
6	500457,69	1273548,75
7	500456,81	1273549,10
8	500434,42	1273490,79
9	500439,59	1273489,09
10	500436,68	1273480,36
11	500438,15	1273479,92
12	500438,24	1273480,43
13	500440,38	1273479,81
14	500440,98	1273479,64
15	500441,89	1273482,01
16	500468,58	1273473,65

:3968

Nº	X	Y
1	500440,39	1273426,65
2	500446,14	1273451,62
3	500436,09	1273454,65
4	500437,02	1273460,30
5	500433,89	1273461,21
6	500440,18	1273477,55
7	500437,63	1273478,23
8	500437,73	1273478,62
9	500436,27	1273479,09
10	500431,20	1273462,29
11	500424,79	1273464,42
12	500425,26	1273465,87
13	500412,44	1273469,90
14	500407,13	1273470,62

15	500399,57	1273436,18
16	500406,23	1273434,53
17	500406,69	1273434,41
18	500406,68	1273434,30
19	500433,79	1273428,48

:3969

Nº	X	Y
1	500379,70	1273385,57
2	500381,23	1273398,72
3	500390,34	1273395,38
4	500396,69	1273419,04
5	500382,99	1273424,82
6	500377,68	1273400,40
7	500350,78	1273406,26
8	500347,49	1273389,77

:3970

Nº	X	Y
1	500386,18	1273365,15
2	500387,86	1273376,12
3	500346,38	1273381,62
4	500345,95	1273378,46
5	500330,22	1273379,68
6	500330,42	1273381,52
7	500328,20	1273381,50
8	500300,80	1273381,61
9	500294,51	1273381,04
10	500294,41	1273378,51
11	500280,85	1273374,78
12	500281,77	1273365,91
13	500361,04	1273368,68

:3971

Nº	X	Y
1	500407,26	1273261,15
2	500421,51	1273293,16
3	500424,59	1273301,19
4	500403,41	1273305,20
5	500399,73	1273306,94

6	500385,34	1273276,82
7	500385,98	1273276,60
8	500385,38	1273274,82
9	500385,65	1273274,73
10	500387,44	1273274,07
11	500386,64	1273272,31
12	500393,61	1273269,15
13	500392,86	1273267,15
14	500395,10	1273266,22

:3472

Nº	X	Y
1	500307,41	1273187,27
2	500334,89	1273216,36
3	500342,37	1273225,40
4	500346,52	1273233,98
5	500341,13	1273236,59
6	500336,98	1273228,01
7	500330,40	1273220,08
8	500317,33	1273230,98
9	500316,11	1273229,56
10	500315,98	1273229,35
11	500316,26	1273229,09
12	500311,11	1273221,34
13	500307,55	1273224,68
14	500304,80	1273221,72
15	500304,62	1273221,54
16	500308,31	1273217,28
17	500311,84	1273213,21
18	500317,70	1273206,45
19	500313,27	1273202,61
20	500303,57	1273194,17

:3473

Nº	X	Y
1	500252,51	1273332,38
2	500249,91	1273342,65
3	500248,67	1273342,22
4	500248,95	1273341,41
5	500240,83	1273338,51

6	500238,62	1273344,51
7	500237,58	1273344,16
8	500236,72	1273346,53
9	500237,74	1273346,90
10	500235,65	1273352,96
11	500243,78	1273355,87
12	500243,95	1273355,39
13	500246,43	1273356,42
14	500246,01	1273358,11
15	500235,18	1273354,34
16	500232,93	1273360,48
17	500231,81	1273360,08
18	500231,10	1273362,11
19	500232,21	1273362,57
20	500229,99	1273368,75
21	500242,31	1273372,74
22	500241,78	1273374,83
23	500225,43	1273369,53
24	500226,37	1273366,07
25	500210,10	1273360,84
26	500209,22	1273360,96
27	500208,62	1273361,61
28	500209,46	1273359,49
29	500228,41	1273365,40
30	500239,50	1273336,59
31	500219,68	1273329,78
32	500226,08	1273319,28
33	500226,40	1273322,10
34	500227,39	1273323,13
35	500234,79	1273326,25

:3474

Nº	X	Y
1	500142,83	1273441,69
2	500157,09	1273445,21
3	500151,99	1273465,09
4	500151,69	1273466,19
5	500130,45	1273460,51
6	500131,98	1273454,76
7	500132,62	1273452,90
8	500127,01	1273446,13

9	500128,98	1273439,54
10	500112,74	1273430,09
11	500117,05	1273420,80
12	500124,64	1273424,35
13	500132,35	1273435,46

:3975

Nº	X	Y
1	500162,44	1273425,49
2	500161,34	1273429,50
3	500162,15	1273429,71
4	500161,75	1273431,25
5	500160,90	1273431,05
6	500158,53	1273439,57
7	500159,69	1273439,86
8	500159,34	1273441,27
9	500158,18	1273440,99
10	500157,09	1273445,21
11	500142,83	1273441,69
12	500132,35	1273435,46
13	500124,64	1273424,35
14	500117,05	1273420,80
15	500120,81	1273412,69
16	500143,39	1273420,38
17	500145,63	1273421,14
18	500146,72	1273421,42
19	500147,79	1273421,70
20	500148,07	1273420,59
21	500149,88	1273421,05
22	500149,71	1273421,73
23	500162,29	1273424,95
24	500162,17	1273425,42

:3976

Nº	X	Y
1	500317,70	1273206,45
2	500311,84	1273213,21
3	500308,31	1273217,28
4	500304,62	1273221,54
5	500303,91	1273220,81

6	500302,60	1273219,61
7	500300,29	1273217,61
8	500298,26	1273219,95
9	500291,60	1273215,52
10	500290,77	1273216,96
11	500290,45	1273216,83
12	500290,05	1273217,80
13	500289,02	1273217,35
14	500289,35	1273216,60
15	500285,89	1273215,13
16	500287,44	1273212,75
17	500287,64	1273212,52
18	500303,57	1273194,17
19	500313,27	1273202,61

:3477

Nº	X	Y
1	500359,61	1273935,48
2	500359,83	1273936,56
3	500359,65	1273951,72
4	500361,64	1273953,06
5	500361,87	1273953,37
6	500362,27	1273954,24
7	500362,23	1273955,01
8	500347,51	1273955,11
9	500314,88	1273953,46
10	500315,69	1273936,46
11	500316,41	1273930,88
12	500327,69	1273932,47
13	500329,45	1273933,29
14	500339,71	1273933,88
15	500339,71	1273934,22
16	500348,68	1273934,32
17	500357,64	1273934,41
18	500358,06	1273933,20
19	500358,13	1273933,20
20	500359,04	1273934,41

:3478

Nº	X	Y
----	---	---

1	500316,49	1273930,27
2	500316,41	1273930,88
3	500315,69	1273936,46
4	500314,88	1273953,46
5	500304,73	1273952,86
6	500288,18	1273952,48
7	500275,00	1273950,47
8	500279,26	1273937,09
9	500282,65	1273937,02
10	500292,18	1273919,74
11	500293,51	1273917,37
12	500304,96	1273928,70

:3479

Nº	X	Y
1	499876,75	1273495,13
2	499858,28	1273527,45
3	499856,57	1273526,47
4	499852,31	1273533,91
5	499849,44	1273532,11
6	499855,01	1273523,17
7	499841,88	1273515,69
8	499848,23	1273505,20
9	499843,13	1273502,13
10	499845,41	1273498,31
11	499851,74	1273502,16
12	499851,38	1273502,77
13	499852,95	1273503,75
14	499853,32	1273503,12
15	499857,28	1273505,53
16	499853,36	1273511,99
17	499852,57	1273511,50
18	499851,78	1273512,80
19	499852,58	1273513,28
20	499851,80	1273514,56
21	499858,31	1273518,29
22	499873,25	1273493,19

:3480

Nº	X	Y
1	500055,94	1272946,19
2	500055,75	1272947,36
3	500060,63	1272962,56
4	500067,78	1272982,57
5	500069,72	1272986,25
6	499970,75	1273011,80
7	499967,63	1272982,90

:3481

Nº	X	Y
1	499932,34	1273529,85
2	499929,61	1273534,21
3	499938,47	1273539,77
4	499937,28	1273541,67
5	499923,90	1273534,75
6	499927,98	1273526,82

:3482

Nº	X	Y
1	499932,34	1273529,85
2	499929,61	1273534,21
3	499938,47	1273539,77
4	499937,28	1273541,67
5	499923,90	1273534,75
6	499927,98	1273526,82

:3483

Nº	X	Y
1	500479,77	1273621,37
2	500482,62	1273622,90
3	500478,26	1273630,84
4	500453,19	1273616,74
5	500458,00	1273613,51
6	500457,65	1273614,18
7	500477,44	1273625,45

:3484

Nº	X	Y
1	500169,59	1273396,74
2	500162,44	1273425,49
3	500162,17	1273425,42
4	500162,29	1273424,95
5	500149,71	1273421,73
6	500149,88	1273421,05
7	500148,07	1273420,59
8	500147,79	1273421,70
9	500145,63	1273421,14
10	500143,39	1273420,38
11	500120,81	1273412,69
12	500136,38	1273380,23
13	500139,94	1273388,77

:3485

Nº	X	Y
1	500136,38	1273380,23
2	500120,81	1273412,69
3	500117,05	1273420,80
4	500112,74	1273430,09
5	500091,87	1273417,94
6	500118,67	1273370,78
7	500121,98	1273372,73
8	500127,16	1273375,71
9	500132,55	1273378,63
10	500122,65	1273386,04
11	500107,52	1273416,38
12	500100,24	1273412,73
13	500115,41	1273382,52
14	500122,52	1273379,75
15	500121,23	1273382,51
16	500116,64	1273380,37
17	500117,93	1273377,60
18	500131,91	1273378,56
19	500129,72	1273383,15
20	500123,76	1273380,31
21	500125,95	1273375,72

:3486

Nº	X	Y
1	500122,65	1273386,04
2	500107,52	1273416,38
3	500100,24	1273412,73
4	500115,41	1273382,52

:3487

Nº	X	Y
1	500098,53	1273039,30
2	500086,57	1273048,41
3	500083,58	1273043,94
4	500091,69	1273038,51
5	500088,78	1273034,16
6	500090,79	1273030,61
7	500094,54	1273036,68

:3488

Nº	X	Y
1	500301,35	1273483,71
2	500309,24	1273519,69
3	500297,12	1273541,37
4	500263,76	1273523,95
5	500265,35	1273519,77
6	500260,98	1273517,98
7	500262,09	1273503,21
8	500275,02	1273503,95
9	500301,48	1273506,10
10	500302,01	1273499,67
11	500299,54	1273499,47
12	500299,78	1273496,37
13	500275,79	1273494,42
14	500267,01	1273493,79
15	500267,86	1273483,36
16	500268,96	1273483,74
17	500287,52	1273484,08

:3489

Nº	X	Y
----	---	---

1	500078,58	1273045,69
2	500081,05	1273049,31
3	500076,31	1273052,24
4	500070,98	1273056,05
5	500045,85	1273079,61
6	500034,88	1273091,21
7	500026,12	1273099,97
8	500021,67	1273105,98
9	500016,70	1273102,95
10	500018,57	1273101,05
11	500020,12	1273102,56
12	500022,87	1273099,74
13	500022,08	1273099,00
14	500023,65	1273097,34
15	500022,85	1273096,57
16	500029,68	1273089,49
17	500030,47	1273090,28
18	500031,87	1273088,82
19	500032,61	1273089,54
20	500035,37	1273086,80
21	500034,02	1273085,19
22	500039,18	1273079,68
23	500038,87	1273079,06
24	500056,72	1273061,86
25	500055,52	1273060,54

:3490

Nº	X	Y
1	500155,19	1273465,87
2	500147,92	1273490,90
3	500147,19	1273493,01
4	500146,34	1273494,07
5	500145,27	1273494,84
6	500143,63	1273495,24
7	500141,96	1273495,15
8	500137,49	1273492,77
9	500122,43	1273484,10
10	500057,05	1273446,26
11	500057,75	1273444,99
12	500059,17	1273442,42
13	500140,71	1273489,55

14	50014,52	1273489,86
15	500142,94	1273489,95
16	500144,15	1273489,33
17	500145,08	1273488,59
18	500146,10	1273487,39
19	500151,69	1273466,19
20	500151,99	1273465,09

:3491

Nº	X	Y
1	500027,94	1273207,90
2	500021,14	1273218,76
3	500014,41	1273229,51
4	499987,35	1273213,30
5	499986,78	1273214,30
6	499934,51	1273180,11
7	499903,79	1273162,80
8	499917,89	1273147,15
9	499926,65	1273152,84
10	499991,43	1273193,41
11	500019,02	1273210,77

:3492

Nº	X	Y
1	500402,97	1273666,31
2	500383,85	1273700,73
3	500377,50	1273697,34
4	500354,40	1273685,05
5	500374,23	1273649,80
6	500396,73	1273662,72
7	500402,97	1273666,31

:3493

Nº	X	Y
1	500451,64	1273726,55
2	500445,69	1273724,93
3	500437,47	1273723,38
4	500437,28	1273724,22
5	500422,81	1273720,51
6	500400,40	1273716,75

7	500387,84	1273714,35
8	500386,94	1273707,35
9	500389,16	1273703,56
10	500383,85	1273700,73
11	500402,97	1273666,31
12	500408,83	1273670,11
13	500457,41	1273696,46
14	500452,60	1273721,56
15	500451,64	1273726,55

Глава города Пскова

Б.А. Елкин