

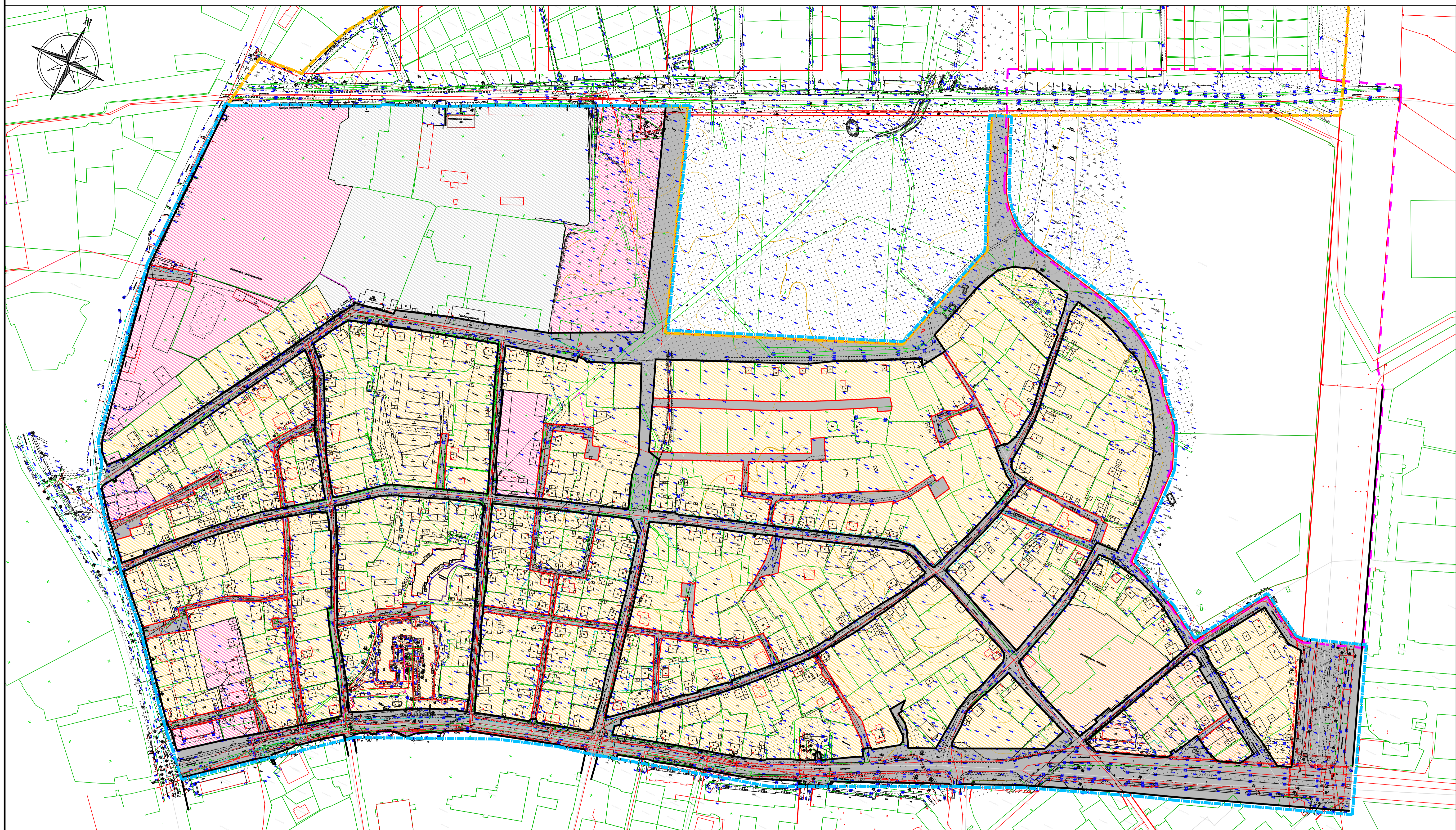
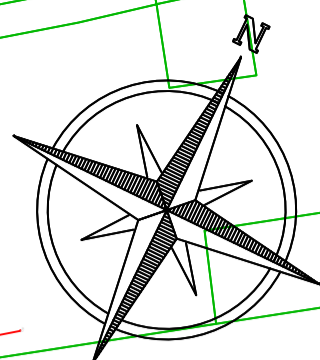
Линия сведения с листом 1.2

- Условные обозначения:
- граница территории проекта планировки;
 - граница кадастрового квартала;
 - граница земельного участка, сведения о которой содержатся в ЕГРН;
 - проектируемая "красная" линия улицы;
 - характерная точка "красной" линии;







1.1

						МК №03/2019 1.ПМТ		
						Проект планировки и проект межевания микрорайона в границах улиц Линейная, Л. Поземского, Ипподромная, Сириевый бульвар, проспект Энтузиастов, улица Старотекстильная в городе Пскове		
Изм.	Кол. чч.	Лист	№ док.	Подп.	Дата	Стадия	Лист	Листов
						П	1.3	
Выполнил						000 "ПсковГеоКадастр"		
План красных линий. М 1:1000								

Имя, № подл.	Подпись и дата	Взам. инв. №
Составлено		



Условные обозначения:

- Элементы планировочной структуры:
-  - Зона объектов многоэтажной жилой застройки (5-10 этажей);
 -  - Зона объектов малоэтажной жилой застройки (многоквартирной и индивидуальной);
 -  - Зона промышленных объектов;
 -  - Зона обслуживающих и деловых объектов;
 -  - Улично-дорожная сеть. Территория общего пользования
 -  - Зона объектов городского транспорта;
-  - территория в границах улиц Линейная, Л. Поземского, Ипподромная, Сиреневый бульвар, проспект Энтузиастов, улица Старотекстильная в городе Пскове
 -  - границы сформированных земельных участков согласно ЕГРН;
 -  - границы элементов планировочной структуры.

						МК №03/2019 1.ПТТ		
						Проект планировки и проект межевания микрорайона в границах улиц Линейная, Л. Поземского, Ипподромная, Сиреневый бульвар, проспект Энтузиастов, улица Старотекстильная в городе Пскове		
Изм.	Кол.уч.	Лист	N док	Подпись	Дата	Стадия	Лист	Листов
						П	2	
Выполнил Ефремова						ООО "ПсковГеоКадастр"		
						Чертеж границ зон планируемого размещения объектов капитального строительства. М 1:2000.		