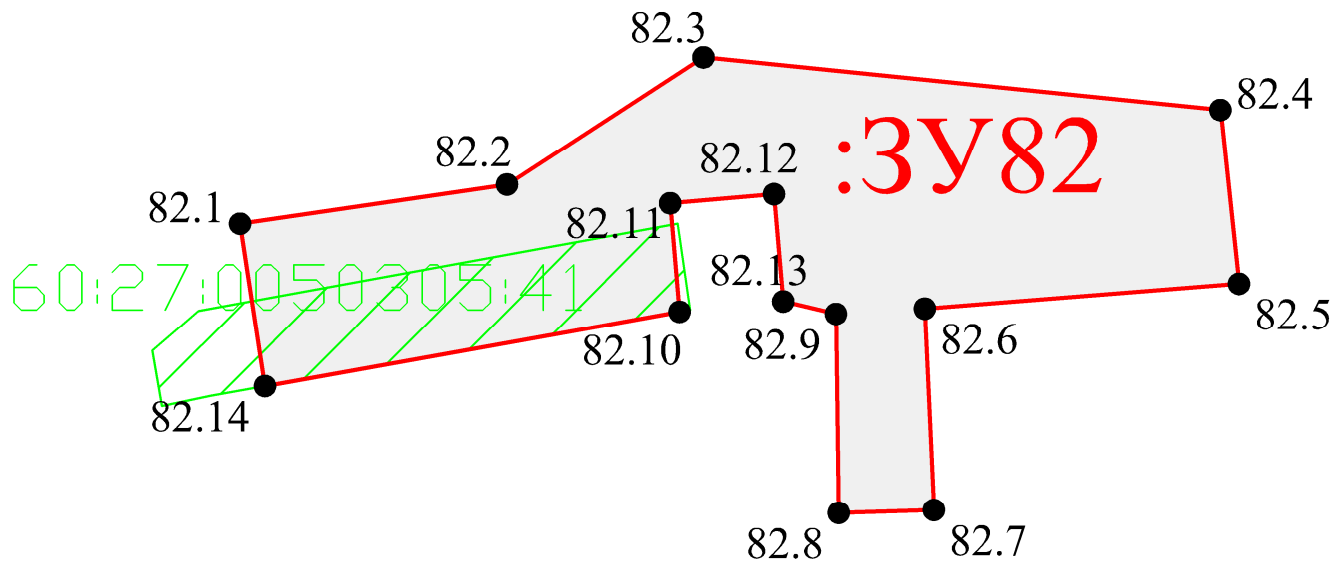


Согласовано:	
Взам. инв. №	
Подпись и дата	
Инв. № подл.	

- Условные обозначения
- граница образуемого земельного участка;
 - :ЗУ81 — обозначение образуемого земельного участка;
 - 81.1 — обозначение характерной точки границы образуемого земельного участка;
 - 60:27:0050301:15 — обозначение перераспределяемых земельных участков и их частей

					МК № 02/2020 1. ПМТ				
					Реализация документов по территориальному планированию, планировке территории (разработка проекта межевания территории в границах улиц Юбилейной, Красноармейской, Рижского проспекта и реки Великой в городе Пскове				
Изм.	Кол.уч.	Лист	№ док.	Погр.	Дата	Проект межевания	Стадия	Лист	Листов
ГИП		Назаров А.В.					П		
Выполнил		Семенов С.Ю.				Чертеж границ образуемого земельного участка : ЗУ81 Масштаб 1:2000	ООО "Гео-сервис"		



Согласовано:

Взам. инв. №

Подпись и дата

Инв. № подл.

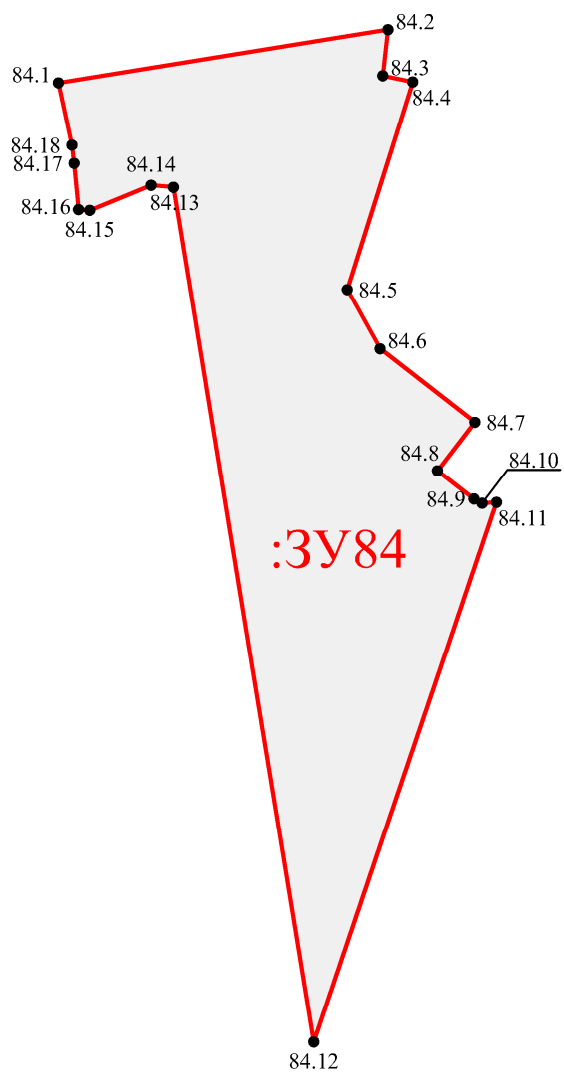
Условные обозначения

- граница образуемого земельного участка;
- :3У82 — обозначение образуемого земельного участка;
- 82.1 — обозначение характерной точки границы образуемого земельного участка;
- 60:27:0050305:41 — обозначение перераспределяемых земельных участков и их частей

МК № 02/2020 1. ПМТ





Реализация документов по территориальному планированию, планировке территории (разработка проекта межевания территории в границах улиц Юбилейной, Красноармейской, Рижского проспекта и реки Великой в городе Пскове

Изм.	Кол.уч.	Лист	№ док.	Погп.	Дата				
ГИП		Назаров А.В.				Проект межевания	Стадия	Лист	Листов
Выполнил		Семенов С.Ю.					П		
						Чертеж границ образуемого земельного участка : 3У82 Масштаб 1:500	ООО "Гео-сервис"		

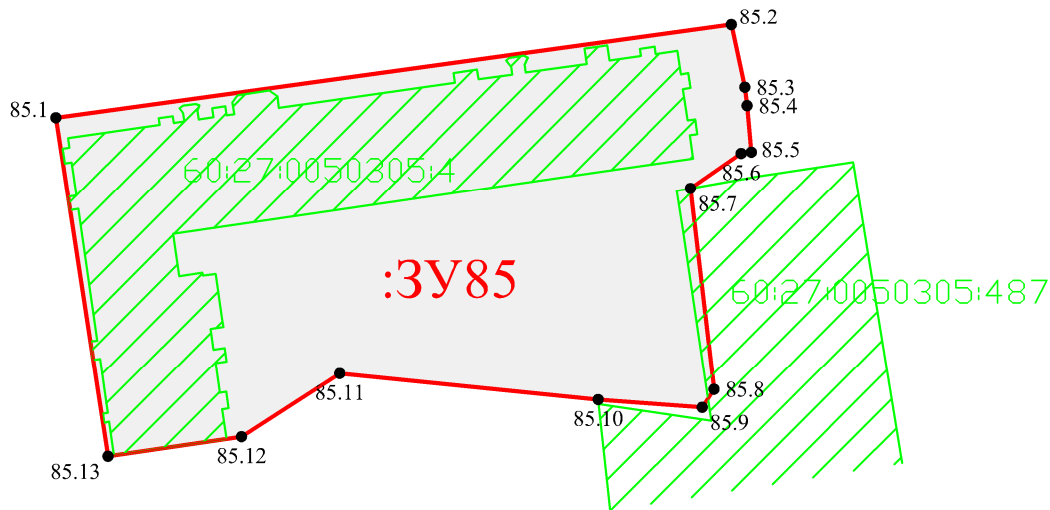


Согласовано:	
Взам. инв. №	
Подпись и дата	
Инв. № подл.	

Условные обозначения

-  — граница образуемого земельного участка;
-  — обозначение образуемого земельного участка;
-  84.1 — обозначение характерной точки границы образуемого земельного участка;
-  — обозначение перераспределяемых земельных участков и их частей

						МК № 02/2020 1. ПМТ			
						Реализация документов по территориальному планированию, планировке территории (разработка проекта межевания территории в границах улиц Юбилейной, Красноармейской, Рижского проспекта и реки Великой в городе Пскове			
Изм.	Кол.уч.	Лист	№ док.	Погп.	Дата	Проект межевания	Стадия	Лист	Листов
ГИП		Назаров А.В.					П		
Выполнил		Семенов С.Ю.				Чертеж границ образуемого земельного участка : ЗУ84 Масштаб 1:1000	ООО "Гео-сервис"		



Согласовано:

Взам. инв. №

Подпись и дата

Инв. № подл.

Условные обозначения

- граница образуемого земельного участка;
- :3У85 — обозначение образуемого земельного участка;
- 85.1 — обозначение характерной точки границы образуемого земельного участка;
- 60:27:0050301:15 — обозначение перераспределяемых земельных участков и их частей

МК № 02/2020 1. ПМТ

Реализация документов по территориальному планированию, планировке территории (разработка проекта межевания территории в границах улиц Юбилейной, Красноармейской, Рижского проспекта и реки Великой в городе Пскове

Изм.	Кол.уч.	Лист	№ док.	Подп.	Дата
ГИП		Назаров А.В.			
Выполнил		Семенов С.Ю.			

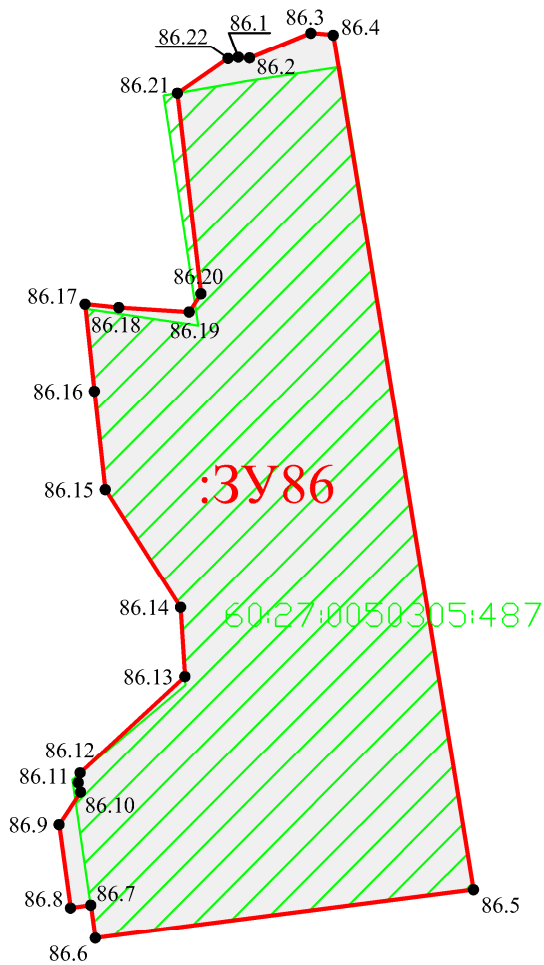
Проект межевания

Стадия	Лист	Листов
П		

Чертеж границ образуемого земельного участка
: 3У85
Масштаб 1:1000

ООО "Гео-сервис"

Согласовано:					
Взам. инв. №					
Подпись и дата					
Инв. № подл.					



Условные обозначения

- граница образуемого земельного участка;
- :3У86 — обозначение образуемого земельного участка;
- 86.1 — обозначение характерной точки границы образуемого земельного участка;
- 60:27:0050305:487 — обозначение перераспределяемых земельных участков и их частей

МК № 02/2020 1. ПМТ

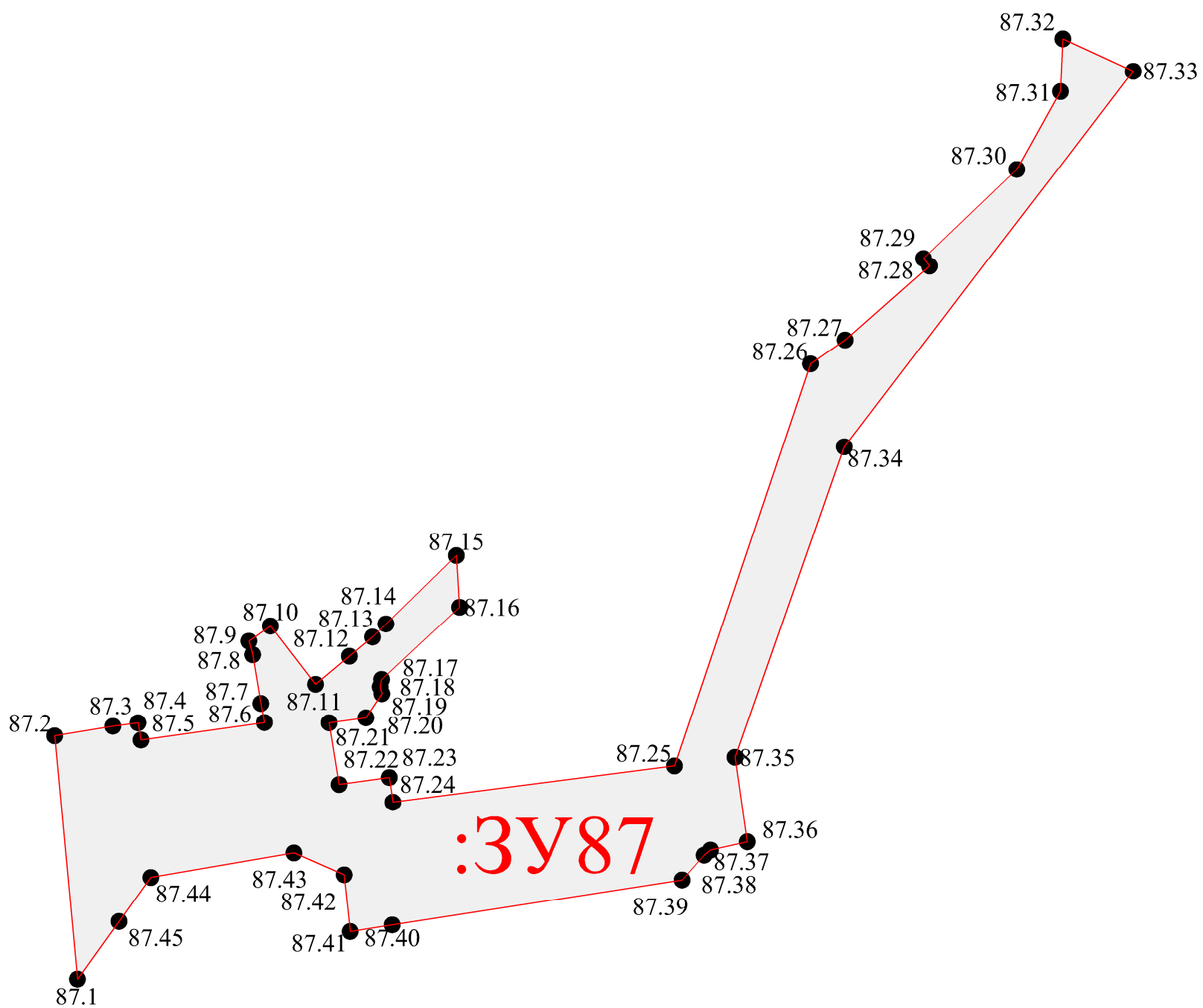
Реализация документов по территориальному планированию, планировке территории (разработка проекта межевания территории в границах улиц Юбилейной, Красноармейской, Рижского проспекта и реки Великой в городе Пскове

Проект межевания

Стадия	Лист	Листов
П		

Чертеж границ образуемого земельного участка
: 3У86
Масштаб 1:1000

ООО "Гео-сервис"

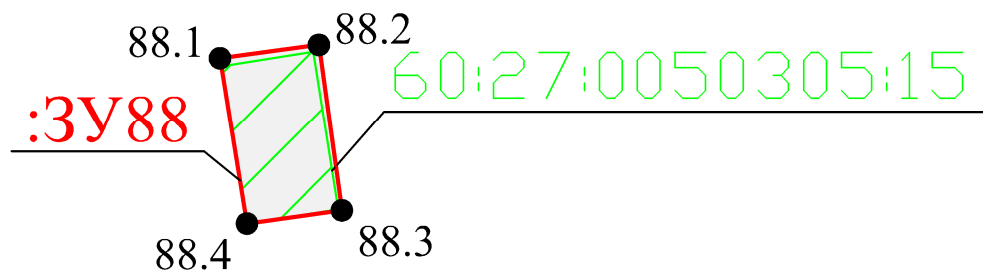


Согласовано:	
Взам. инв. №	
Подпись и дата	
Инв. № подл.	

- Условные обозначения
- граница образуемого земельного участка;
 - :3У87 — обозначение образуемого земельного участка;
 - 120.1 — обозначение характерной точки границы образуемого земельного участка;
 - 50:27:0050305:2 — обозначение перераспределяемых земельных участков и их частей

Изм.	Кол.уч.	Лист	№ док.	Погр.	Дата

МК№ 02/2020 1. ПМТ			
Реализация документов по территориальному планированию, планировке территории (разработка проекта межевания территории в границах улиц Юбилейной, Красноармейской, Рижского проспекта и реки Великой в городе Пскове)			
Проект межевания		Стадия	Лист
		П	
Чертеж границ образуемого земельного участка : 3У87 Масштаб 1:1000		ООО "Гео-сервис"	







Согласовано:

Взам. инв. №

Подпись и дата

Инв. № подл.

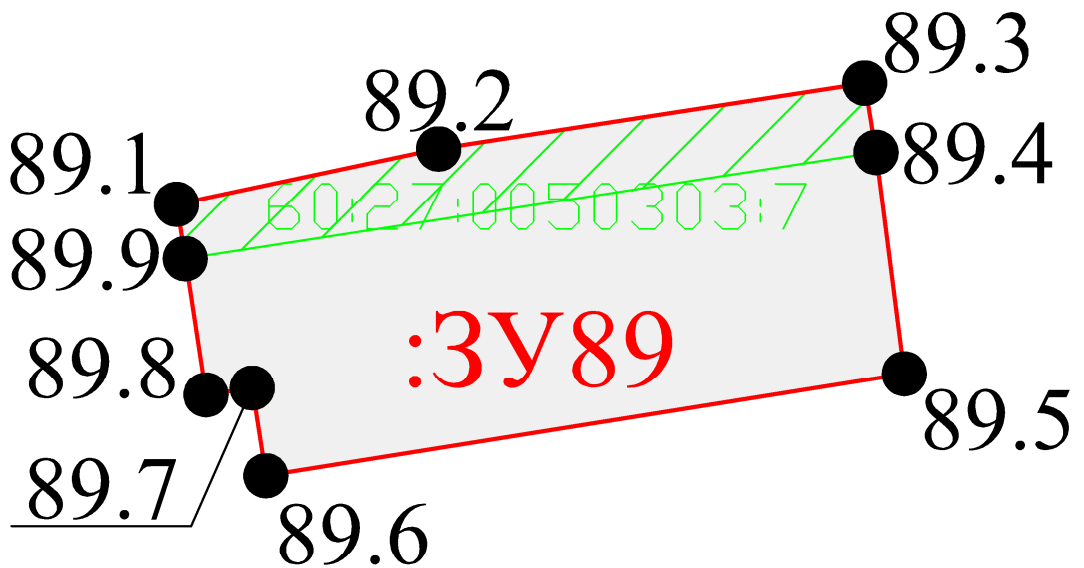
Условные обозначения

-  — граница образуемого земельного участка;
-  — обозначение образуемого земельного участка;
-  — обозначение характерной точки границы образуемого земельного участка;
-  — обозначение перераспределяемых земельных участков и их частей

МК № 02/2020 1. ПМТ

Реализация документов по территориальному планированию, планировке территории (разработка проекта межевания территории в границах улиц Юбилейной, Красноармейской, Рижского проспекта и реки Великой в городе Пскове

Изм.	Кол.уч.	Лист	№ док.	Погн.	Дата			
ГИП		Назаров А.В.				Проект межевания		
Выполнил		Семенов С.Ю.				Стадия	Лист	Листов
						П		
Чертеж границ образуемого земельного участка : 3У88 Масштаб 1:500						ООО "Гео-сервис"		



Согласовано:

Взам. инв. №

Подпись и дата

Инв. № подл.

Условные обозначения

- граница образуемого земельного участка;
- обозначение образуемого земельного участка;
- 89.1 — обозначение характерной точки границы образуемого земельного участка;
- обозначение перераспределяемых земельных участков и их частей

МК № 02/2020 1. ПМТ

Реализация документов по территориальному планированию, планировке территории (разработка проекта межевания территории в границах улиц Юбилейной, Красноармейской, Рижского проспекта и реки Великой в городе Пскове

Изм.	Кол.уч.	Лист	№ док.	Погп.	Дата
ГИП		Назаров А.В.			
Выполнил		Семенов С.Ю.			

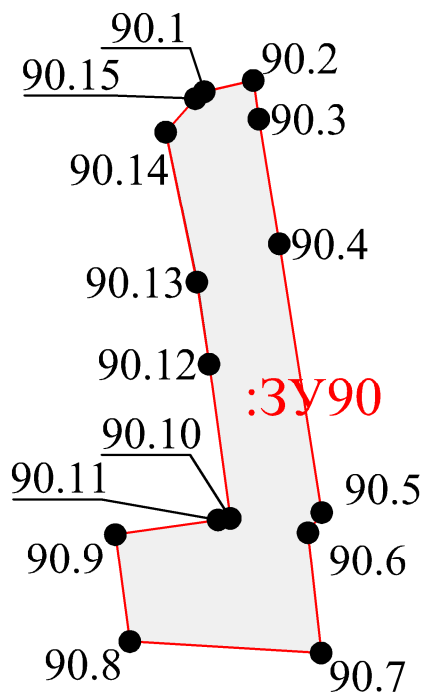
Проект межевания

Стадия	Лист	Листов
П		

Чертеж границ образуемого земельного участка
: 3У89
Масштаб 1:500

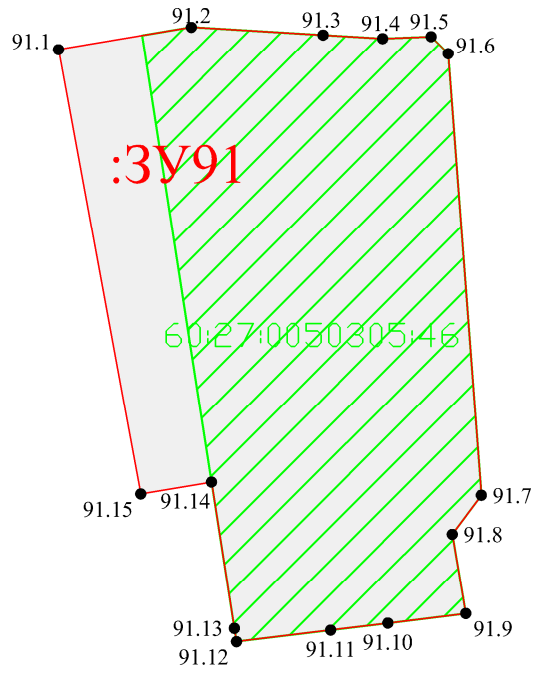
ООО "Гео-сервис"

Согласовано:					
Взам. инв. №					
Подпись и дата					
Инв. № подл.					



- Условные обозначения
- граница образуемого земельного участка;
 - :ЗУ90 – обозначение образуемого земельного участка;
 - 90.1 – обозначение характерной точки границы образуемого земельного участка;
 - 60:27:0050301:48 – обозначение перераспределяемых земельных участков и их частей

						МК № 02/2020 1. ПМТ		
						Реализация документов по территориальному планированию, планировке территории (разработка проекта межевания территории в границах улиц Юбилейной, Красноармейской, Рижского проспекта и реки Великой в городе Пскове		
Изм.	Кол.уч.	Лист	№ док.	Погн.	Дата	Проект межевания		
ГИП		Назаров А.В.						
Выполнил		Семенов С.Ю.				П		
						Чертеж границ образуемого земельного участка : ЗУ90 Масштаб 1:1000		
						ООО "Гео-сервис"		



Согласовано:

Взам. инв. №

Подпись и дата

Инв. № подл.

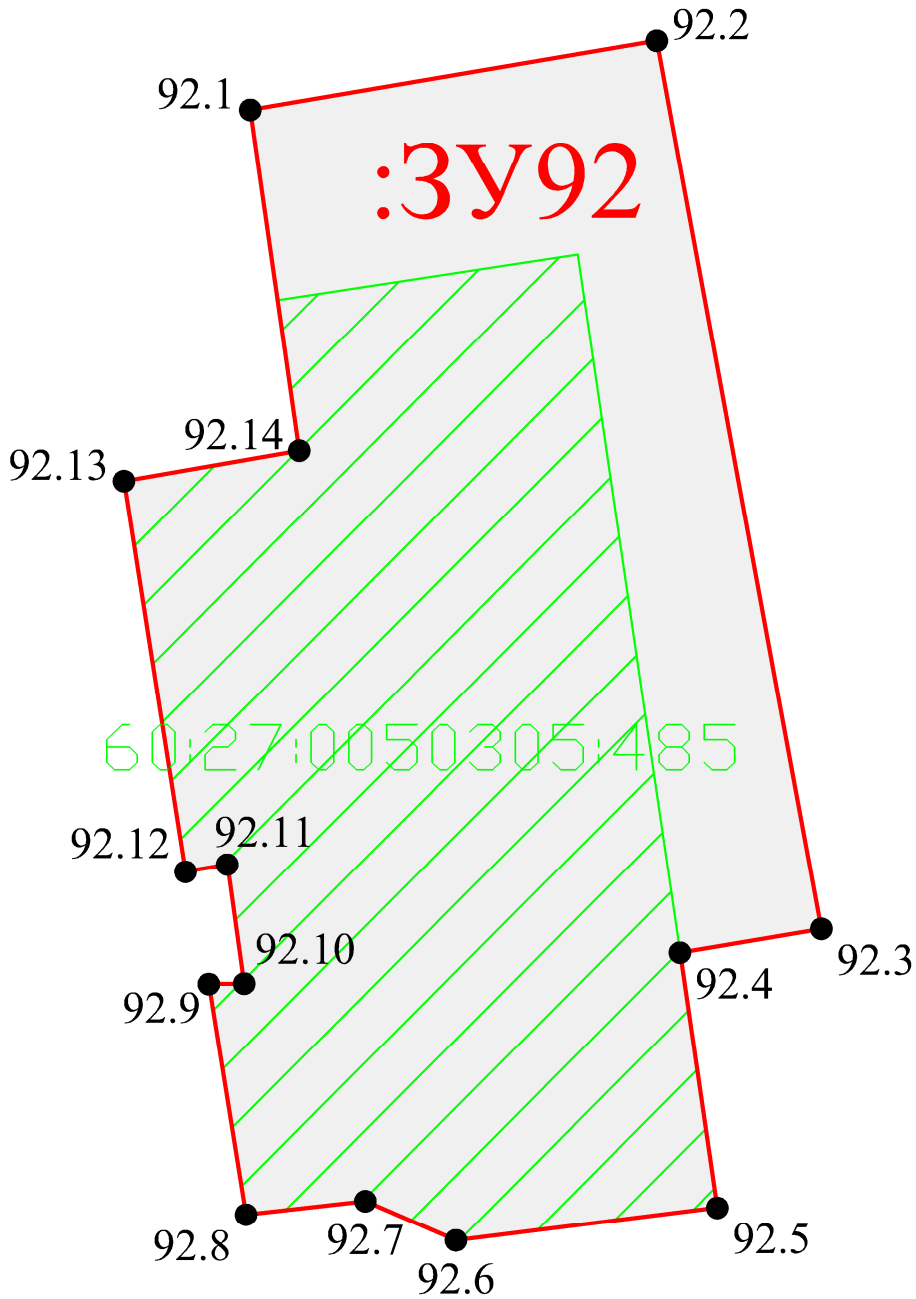
Условные обозначения

- граница образуемого земельного участка;
- :3У91 — обозначение образуемого земельного участка;
- 91.1 — обозначение характерной точки границы образуемого земельного участка;
- 60:27:0050301:15 — обозначение перераспределяемых земельных участков и их частей

МК № 02/2020 1. ПМТ

Реализация документов по территориальному планированию, планировке территории (разработка проекта межевания территории в границах улиц Юбилейной, Красноармейской, Рижского проспекта и реки Великой в городе Пскове)

Изм.	Кол.уч.	Лист	№ док.	Подп.	Дата	Проект межевания	Стадия	Лист	Листов
ГИП		Назаров А.В.					Чертеж границ образуемого земельного участка :3У91 Масштаб 1:1000	П	
Выполнил		Семенов С.Ю.				ООО "Гео-сервис"			



Условные обозначения

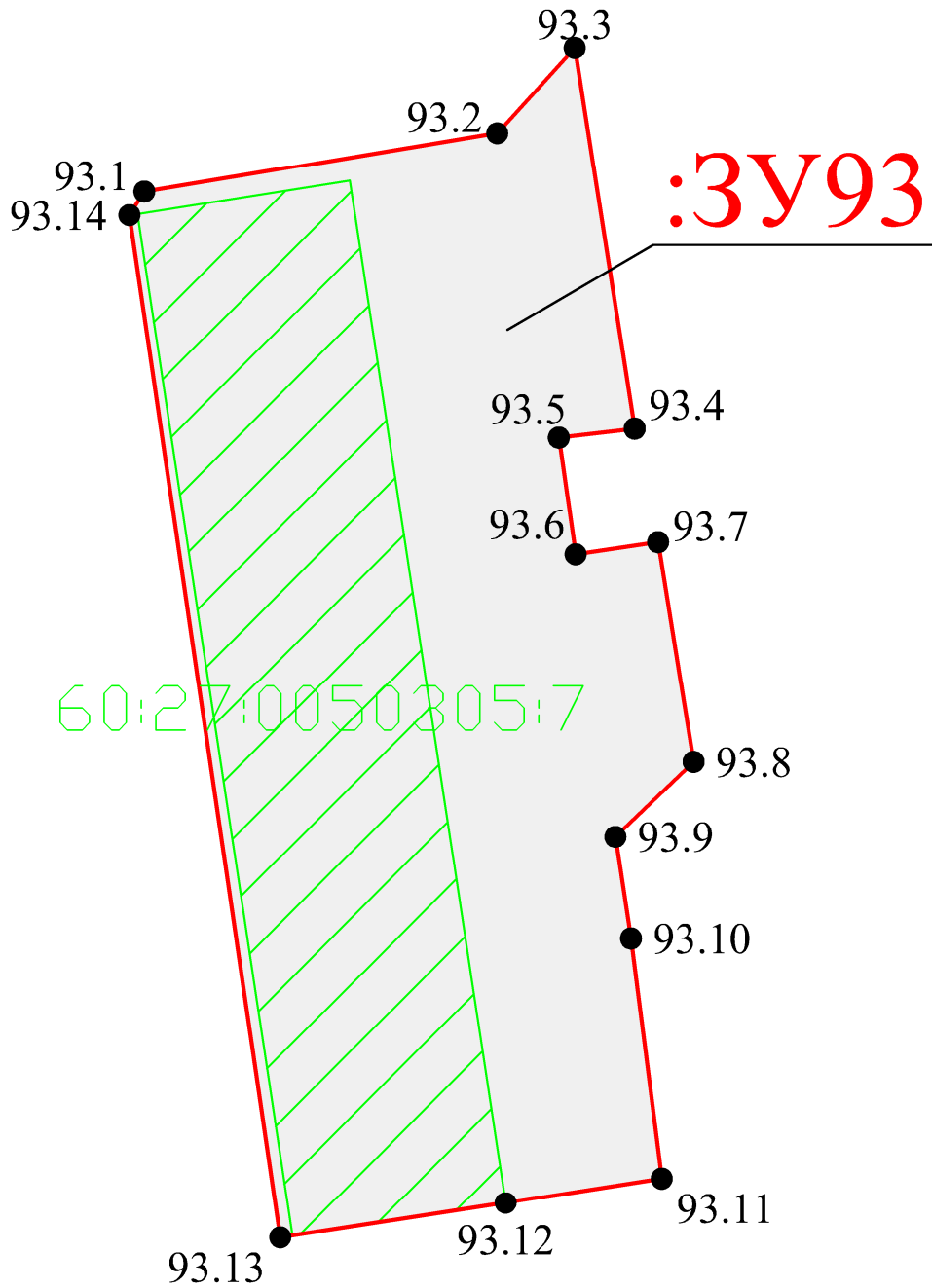
- граница образуемого земельного участка;
- :3У92 — обозначение образуемого земельного участка;
- 92.1 — обозначение характерной точки границы образуемого земельного участка;
- 60:27:0050305:485 — обозначение перераспределяемых земельных участков и их частей

Согласовано:					
Взам. инв. №					
Подпись и дата					
Инв. № подл.					

МКМ № 02/2020 1. ПМТ

Реализация документов по территориальному планированию, планировке территории (разработка проекта межевания территории в границах улиц Юбилейной, Красноармейской, Рижского проспекта и реки Великой в городе Пскове

Изм.	Кол.уч.	Лист	№ док.	Погн.	Дата				
ГИП		Назаров А.В.				Проект межевания	Стадия	Лист	Листов
Выполнил		Семенов С.Ю.					П		
						Чертеж границ образуемого земельного участка : 3У92 Масштаб 1:500	ООО "Гео-сервис"		



Согласовано:

Взам. инв. №

Подпись и дата

Инв. № подл.

Условные обозначения

- граница образуемого земельного участка;
- :3У93 — обозначение образуемого земельного участка;
- 93.1 — обозначение характерной точки границы образуемого земельного участка;
- 60:27:0050301:15 — обозначение перераспределяемых земельных участков и их частей

МКМ[№] 02/2020 1. ПМТ

Реализация документов по территориальному планированию, планировке территории (разработка проекта межевания территории в границах улиц Юбилейной, Красноармейской, Рижского проспекта и реки Великой в городе Пскове

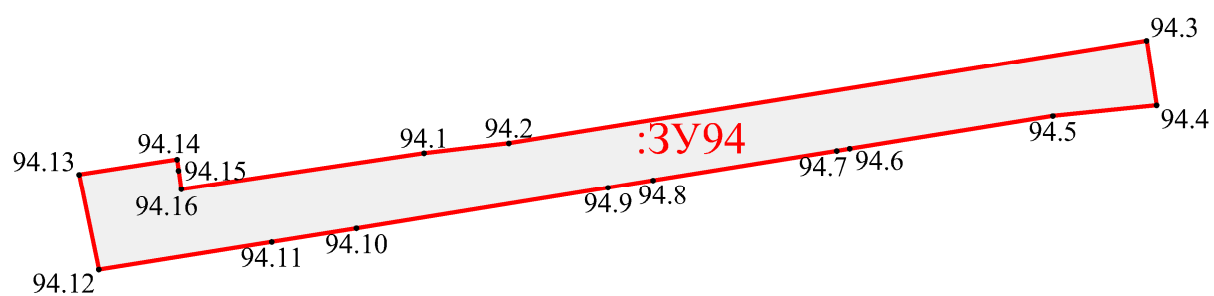
Изм.	Кол.уч.	Лист	№ док.	Погн.	Дата
ГИП		Назаров А.В.			
Выполнил		Семенов С.Ю.			

Проект межевания

Стадия	Лист	Листов
П		





Чертеж границ образуемого земельного участка
:3У93
Масштаб 1:500

ООО "Гео-сервис"



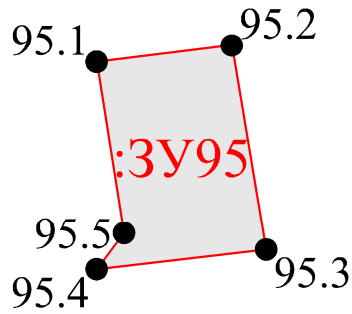
Согласовано:	
Взам. инв. №	
Подпись и дата	
Инв. № подл.	

Условные обозначения





-  — граница образуемого земельного участка;
-  — обозначение образуемого земельного участка;
-  94.1 — обозначение характерной точки границы образуемого земельного участка;
-  — обозначение перераспределяемых земельных участков и их частей

						МК № 02/2020 1. ПМТ			
						Реализация документов по территориальному планированию, планировке территории (разработка проекта межевания территории в границах улиц Юбилейной, Красноармейской, Рижского проспекта и реки Великой в городе Пскове			
Изм.	Кол. уч.	Лист	№ док.	Погр.	Дата	Проект межевания	Стадия	Лист	Листов
ГИП		Назаров А.В.					П		
Выполнил		Семенов С.Ю.				Чертеж границ образуемого земельного участка : 3У94 Масштаб 1:2000	ООО "Гео-сервис"		

Согласовано:



Условные обозначения

-  — граница образуемого земельного участка;
-  — обозначение образуемого земельного участка;
-  — обозначение характерной точки границы образуемого земельного участка;
-  — обозначение перераспределяемых земельных участков и их частей

Взам. инв. №

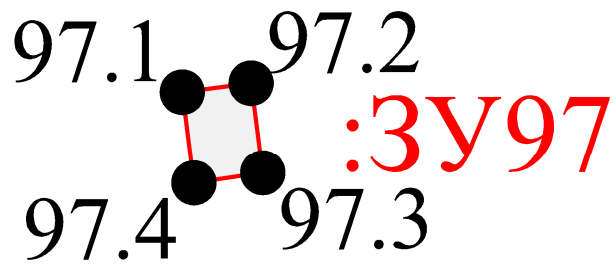
Подпись и дата

Инв. № подл.

МК № 02/2020 1. ПМТ

Реализация документов по территориальному планированию, планировке территории (разработка проекта межевания территории в границах улиц Юбилейной, Красноармейской, Рижского проспекта и реки Великой в городе Пскове

Изм.	Кол.уч.	Лист	№ док.	Погн.	Дата			
ГИП		Назаров А.В.				Проект межевания		
Выполнил		Семенов С.Ю.						
						П		
Чертеж границ образуемого земельного участка : 3У95 Масштаб 1:1000						ООО "Гео-сервис"		



Согласовано:

Взам. инв. №

Подпись и дата

Инв. № подл.

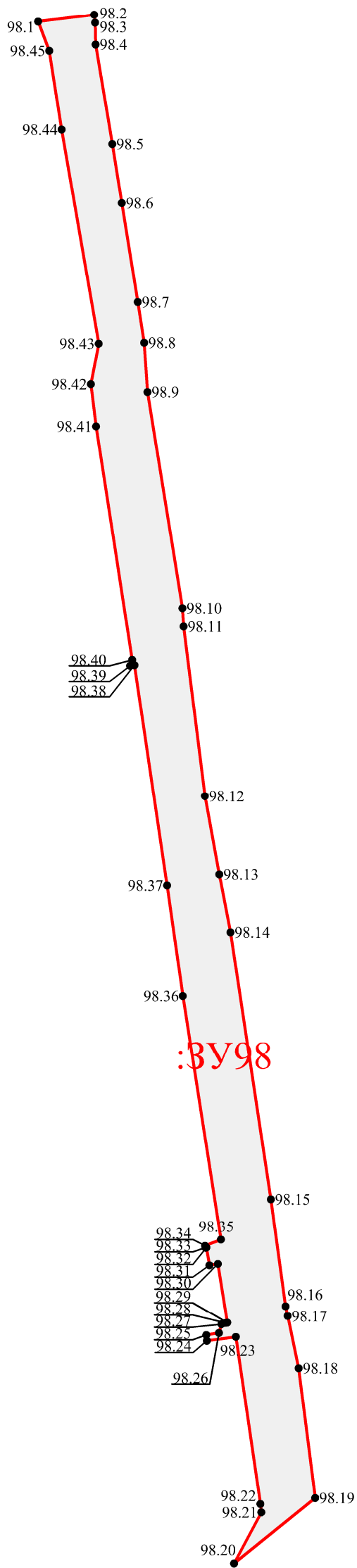
Условные обозначения

- граница образуемого земельного участка;
- :3У97 – обозначение образуемого земельного участка;
- 97.1 – обозначение характерной точки границы образуемого земельного участка;
- 60:27:0050301:15 – обозначение перераспределяемых земельных участков и их частей

МК № 02/2020 1. ПМТ

Реализация документов по территориальному планированию, планировке территории (разработка проекта межевания территории в границах улиц Юбилейной, Красноармейской, Рижского проспекта и реки Великой в городе Пскове

Изм.	Кол.уч.	Лист	№ док.	Погн.	Дата			
ГИП			Назаров А.В.			Проект межевания		
Выполнил			Семенов С.Ю.			Стадия	Лист	Листов
						П		
Чертеж границ образуемого земельного участка : 3У97 Масштаб 1:500						ООО "Гео-сервис"		

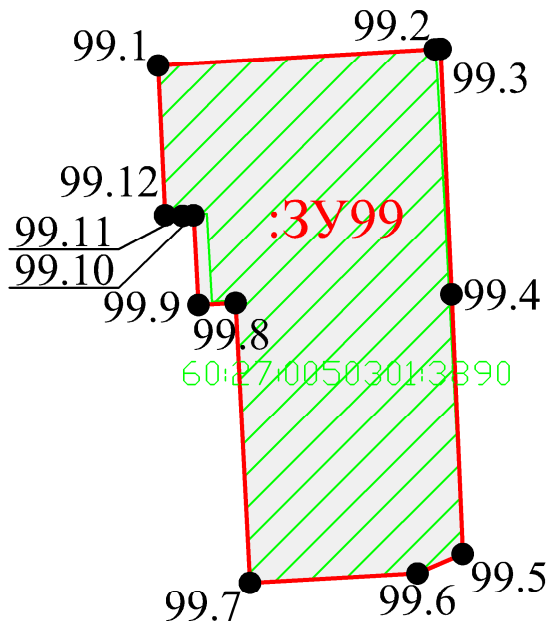


Условные обозначения

- граница образуемого земельного участка;
- :ЗУ98 — обозначение образуемого земельного участка;
- 98.1 — обозначение характерной точки границы образуемого земельного участка;
- 60:27:0050301:15 — обозначение перераспределяемых земельных участков и их частей

					МК № 02/2020 1. ПМТ			
					Реализация документов по территориальному планированию, планировке территории (разработка проекта межевания территории в границах улиц Юбилейной, Красноармейской, Рижского проспекта и реки Великой в городе Пскове			
Изм.	Кол.уч.	Лист	№ док.	Погр.	Дата			
ГИП	Назаров А.В.					Проект межевания		
Выполнил	Семенов С.Ю.							Стадия
						П		
					Чертеж границ образуемого земельного участка :ЗУ98 Масштаб 1:2000		ООО "Гео-сервис"	

Согласовано:		
Взам. инв. №		
Подпись и дата		
Инв. № подл.		



Согласовано:

Взам. инв. №

Подпись и дата

Инв. № подл.

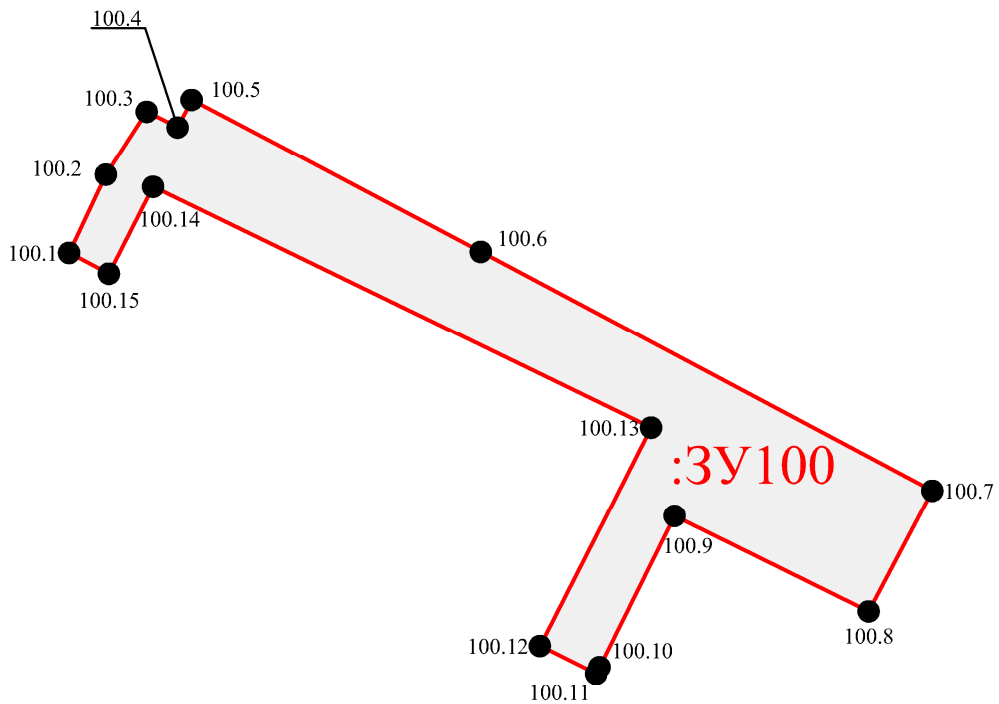
Условные обозначения

- граница образуемого земельного участка;
- :3У99 — обозначение образуемого земельного участка;
- 99.1 — обозначение характерной точки границы образуемого земельного участка;
- 60:27:0050301:15 — обозначение перераспределяемых земельных участков и их частей




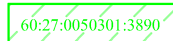
МКЛ[№] 02/2020 1. ПМТ

Реализация документов по территориальному планированию, планировке территории (разработка проекта межевания территории в границах улиц Юбилейной, Красноармейской, Рижского проспекта и реки Великой в городе Пскове)

Изм.	Кол.уч.	Лист	№ док.	Погп.	Дата			
ГИП		Назаров А.В.				Проект межевания		
Выполнил		Семенов С.Ю.				Стадия	Лист	Листов
						П		
Чертеж границ образуемого земельного участка :3У99 Масштаб 1:1000						ООО "Гео-сервис"		

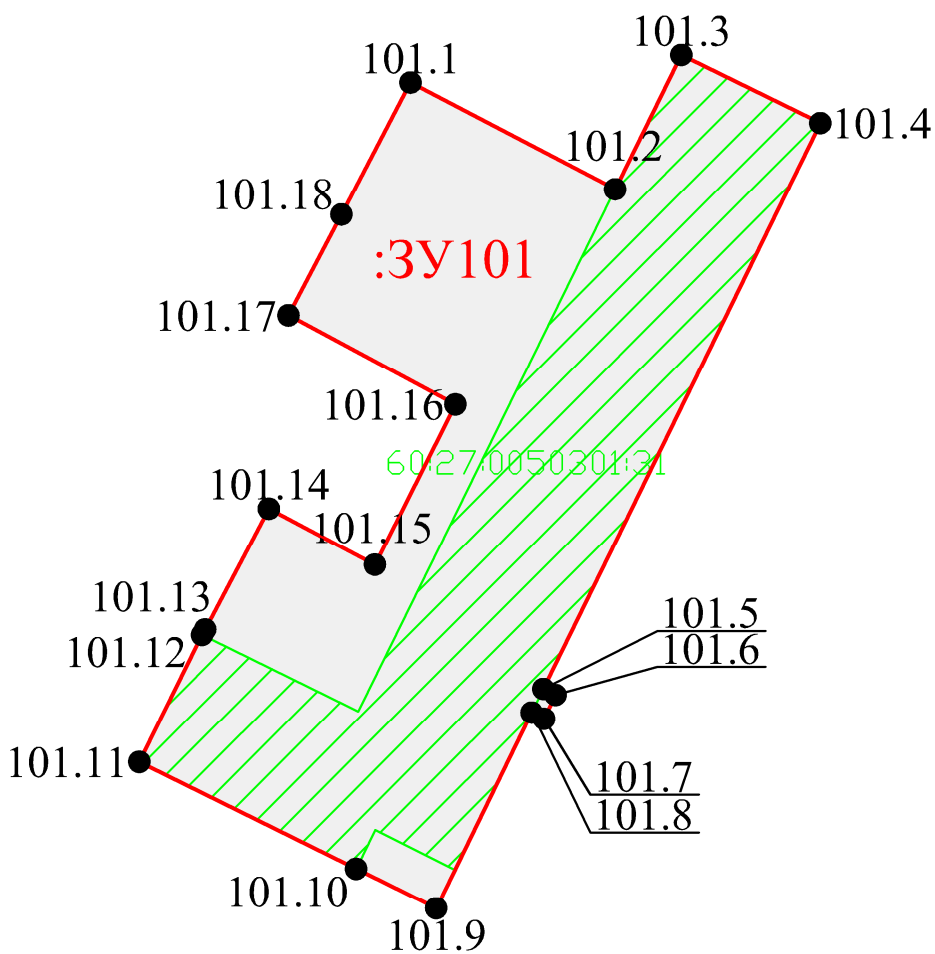


Условные обозначения

-  — граница образуемого земельного участка;
-  — обозначение образуемого земельного участка;
-  100.1 — обозначение характерной точки границы образуемого земельного участка;
-  — обозначение перераспределяемых земельных участков и их частей

Согласовано:	
Взам. инв. №	
Подпись и дата	
Инв. № подл.	

						МК № 02/2020 1. ПМТ			
						Реализация документов по территориальному планированию, планировке территории (разработка проекта межевания территории в границах улиц Юбилейной, Красноармейской, Рижского проспекта и реки Великой в городе Пскове			
Изм.	Кол.уч.	Лист	№ док.	Подп.	Дата	Проект межевания	Стадия	Лист	Листов
							П		
Выполнил	Семенов С.Ю.					Чертеж границ образуемого земельного участка : ЗУ100 Масштаб 1:1000	ООО "Гео-сервис"		



Согласовано:

Взам. инв. №

Подпись и дата

Инв. № подл.

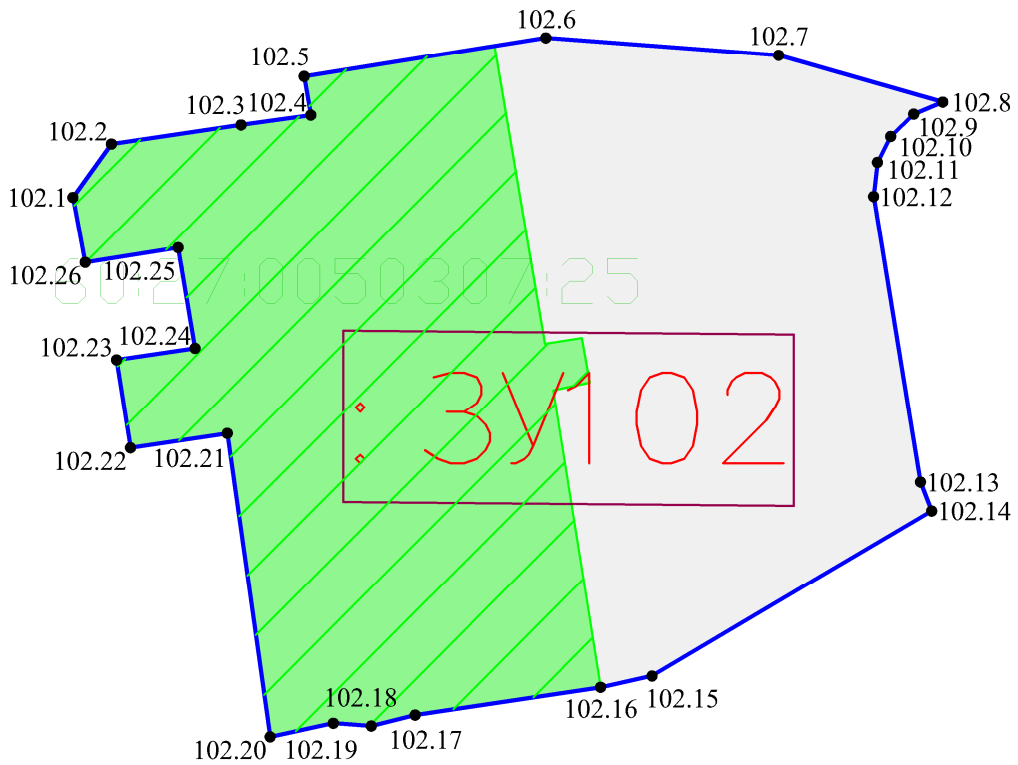
Условные обозначения

- граница образуемого земельного участка;
- :ЗУ101 — обозначение образуемого земельного участка;
- 101.1 — обозначение характерной точки границы образуемого земельного участка;
- 60:27:0050301:15 — обозначение перераспределяемых земельных участков и их частей

МКЛ[№] 02/2020 1. ПМТ

Реализация документов по территориальному планированию, планировке территории (разработка проекта межевания территории в границах улиц Юбилейной, Красноармейской, Рижского проспекта и реки Великой в городе Пскове

Изм.	Кол.уч.	Лист	№ док.	Подп.	Дата				
ГИП		Назаров А.В.				Проект межевания	Стадия	Лист	Листов
Выполнил		Семенов С.Ю.					П		
						Чертеж границ образуемого земельного участка :ЗУ101 Масштаб 1:1000	ООО "Гео-сервис"		







Согласовано:

Взам. инв. №

Подпись и дата

Инв. № подл.

Условные обозначения

-  — граница образуемого земельного участка;
-  — обозначение образуемого земельного участка;
-  102.1 — обозначение характерной точки границы образуемого земельного участка;
-  — обозначение перераспределяемых земельных участков и их частей

МК№ 02/2020 1. ПМТ

Реализация документов по территориальному планированию, планировке территории (разработка проекта межевания территории в границах улиц Юбилейной, Красноармейской, Рижского проспекта и реки Великой в городе Пскове

Изм.	Кол.уч.	Лист	№ док.	Подп.	Дата
ГИП				Назаров А.В.	
Выполнил				Семенов С.Ю.	

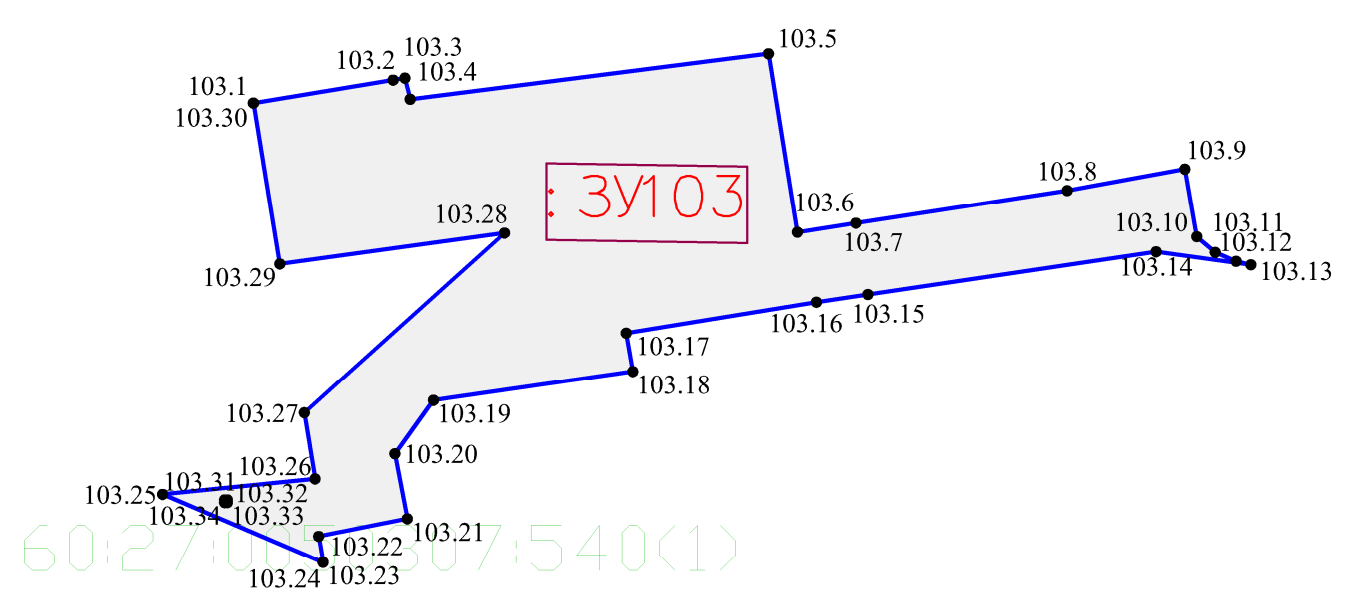
Проект межевания

Стадия	Лист	Листов
П		





Чертеж границ образуемого земельного участка
: 3У102
Масштаб 1:500

ООО "Гео-сервис"

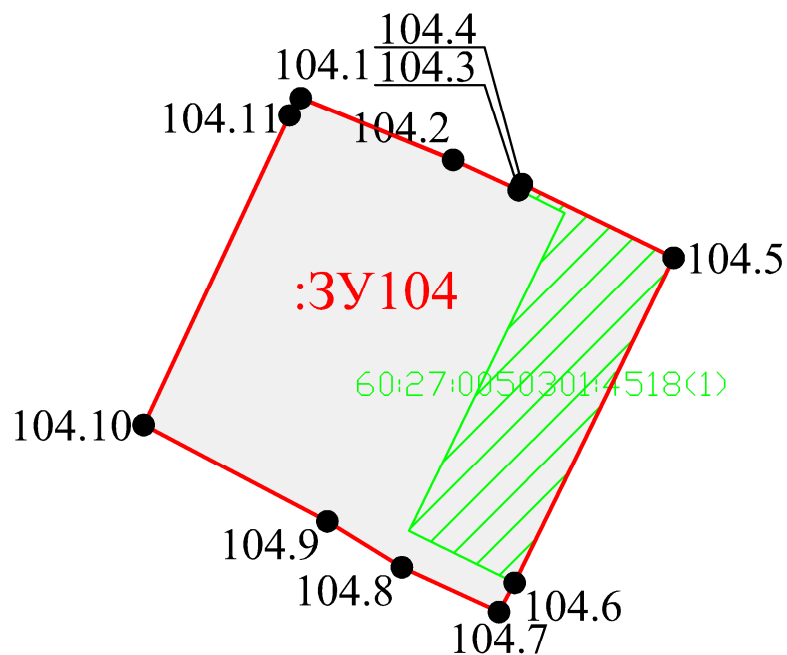
Согласовано:					
Взам. инв. №					
Подпись и дата					
Инв. № подл.					



Условные обозначения

-  — граница образуемого земельного участка;
-  — обозначение образуемого земельного участка;
-  103.1 — обозначение характерной точки границы образуемого земельного участка;
-  — обозначение перераспределяемых земельных участков и их частей

						МК№ 02/2020 1. ПМТ				
						Реализация документов по территориальному планированию, планировке территории (разработка проекта межевания территории в границах улиц Юбилейной, Красноармейской, Рижского проспекта и реки Великой в городе Пскове				
Изм.	Кол.уч.	Лист	№ док.	Погп.	Дата	Проект межевания		Стадия	Лист	Листов
ГИП	Назаров А.В.							П		
Выполнил	Семенов С.Ю.					Чертеж границ образуемого земельного участка : ЗУ103 Масштаб 1:500		ООО "Гео-сервис"		



Согласовано:

Взам. инв. №

Подпись и дата

Инв. № подл.

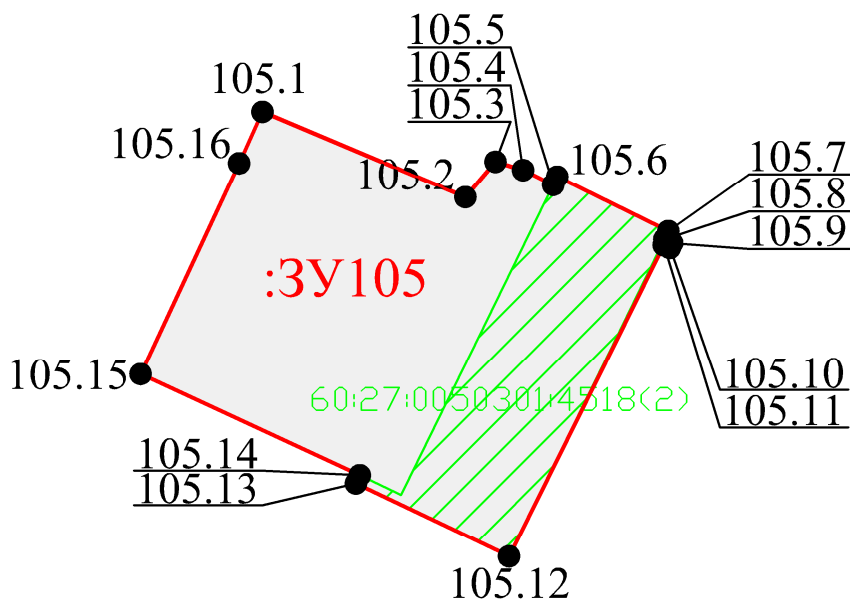
Условные обозначения

- граница образуемого земельного участка;
- :ЗУ104 — обозначение образуемого земельного участка;
- 104.1 — обозначение характерной точки границы образуемого земельного участка;
- 60:27:0050301:15 — обозначение перераспределяемых земельных участков и их частей

МК № 02/2020 1. ПМТ

Реализация документов по территориальному планированию, планировке территории (разработка проекта межевания территории в границах улиц Юбилейной, Красноармейской, Рижского проспекта и реки Великой в городе Пскове)

Изм.	Кол.уч.	Лист	№ док.	Погп.	Дата			
ГИП		Назаров А.В.				Проект межевания		
Выполнил		Семенов С.Ю.						
						П		
Чертеж границ образуемого земельного участка :ЗУ104 Масштаб 1:1000						ООО "Гео-сервис"		

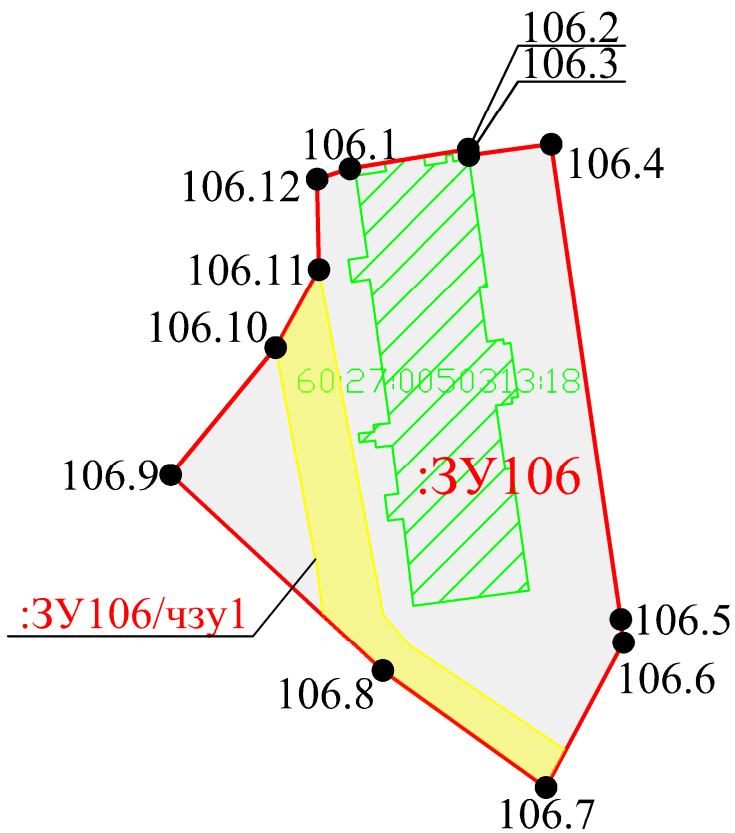


Согласовано:	
Взам. инв. №	
Подпись и дата	
Инв. № подл.	

Условные обозначения

- граница образуемого земельного участка;
- :ЗУ105 — обозначение образуемого земельного участка;
- 105.1 — обозначение характерной точки границы образуемого земельного участка;
- 60:27:0050301:15 — обозначение перераспределяемых земельных участков и их частей

						МКЛ [№] 02/2020 1. ПМТ				
						Реализация документов по территориальному планированию, планировке территории (разработка проекта межевания территории в границах улиц Юбилейной, Красноармейской, Рижского проспекта и реки Великой в городе Пскове				
Изм.	Кол.уч.	Лист	№ док.	Погп.	Дата	Проект межевания		Стадия	Лист	Листов
ГИП		Назаров А.В.						П		
Выполнил		Семенов С.Ю.				Чертеж границ образуемого земельного участка : ЗУ105 Масштаб 1:1000		ООО "Гео-сервис"		



Согласовано:

Взам. инв. №

Подпись и дата

Инв. № подл.

Условные обозначения

- граница образуемого земельного участка;
- :ЗУ106 — обозначение образуемого земельного участка;
- 106.1 — обозначение характерной точки границы образуемого земельного участка;
- 60:27:0050301:15 — обозначение перераспределяемых земельных участков и их частей

МК № 02/2020 1. ПМТ

Реализация документов по территориальному планированию, планировке территории (разработка проекта межевания территории в границах улиц Юбилейной, Красноармейской, Рижского проспекта и реки Великой в городе Пскове

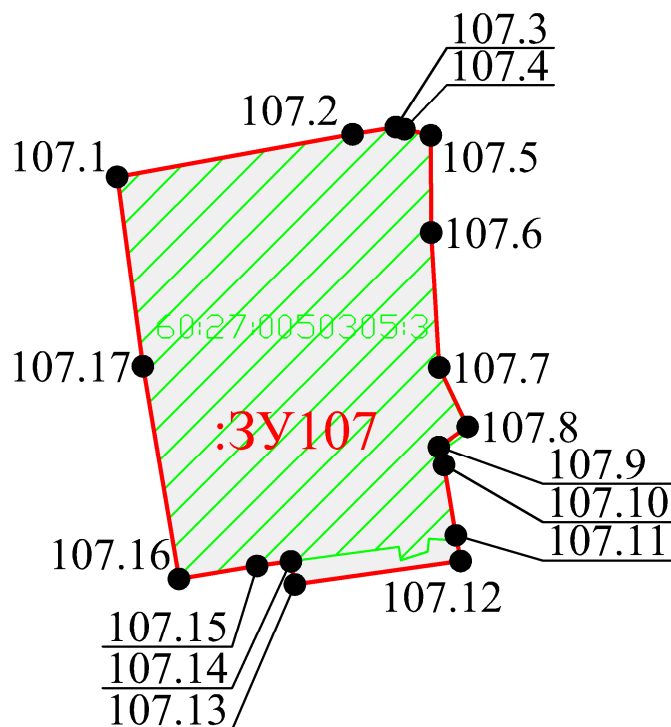
Изм.	Кол.уч.	Лист	№ док.	Подп.	Дата
ГИП		Назаров А.В.			
Выполнил		Семенов С.Ю.			

Проект межевания

Стадия	Лист	Листов
П		

Чертеж границ образуемого земельного участка
:ЗУ106
Масштаб 1:1000

ООО "Гео-сервис"







Согласовано:

Взам. инв. №

Подпись и дата

Инв. № подл.

Условные обозначения

-  — граница образуемого земельного участка;
-  — обозначение образуемого земельного участка;
-  107.1 — обозначение характерной точки границы образуемого земельного участка;
-  — обозначение перераспределяемых земельных участков и их частей

МК № 02/2020 1. ПМТ

Реализация документов по территориальному планированию, планировке территории (разработка проекта межевания территории в границах улиц Юбилейной, Красноармейской, Рижского проспекта и реки Великой в городе Пскове

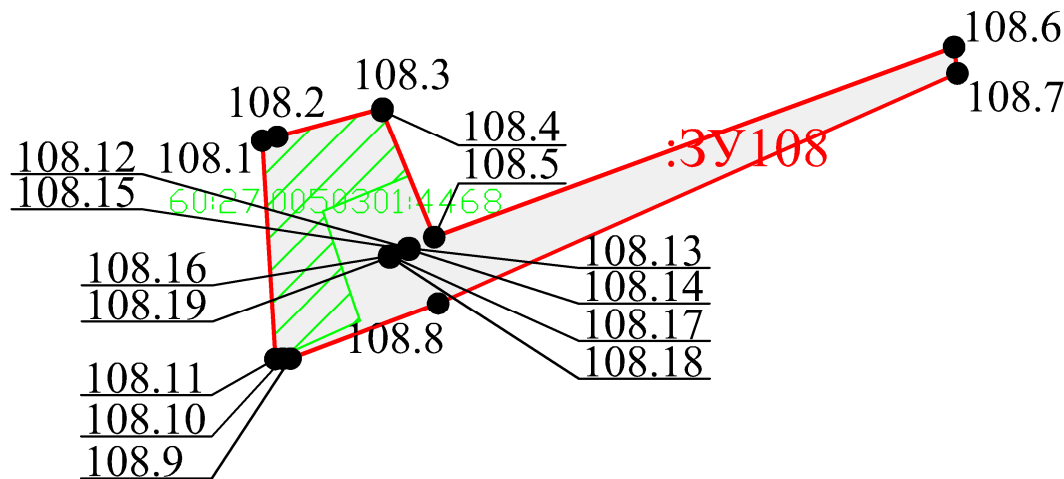
Изм.	Кол.уч.	Лист	№ док.	Подп.	Дата
ГИП		Назаров А.В.			
Выполнил		Семенов С.Ю.			

Проект межевания

Стадия	Лист	Листов
П		

Чертеж границ образуемого земельного участка
:ЗУ107
Масштаб 1:1000

ООО "Гео-сервис"



Согласовано:

Взам. инв. №

Подпись и дата

Инв. № подл.

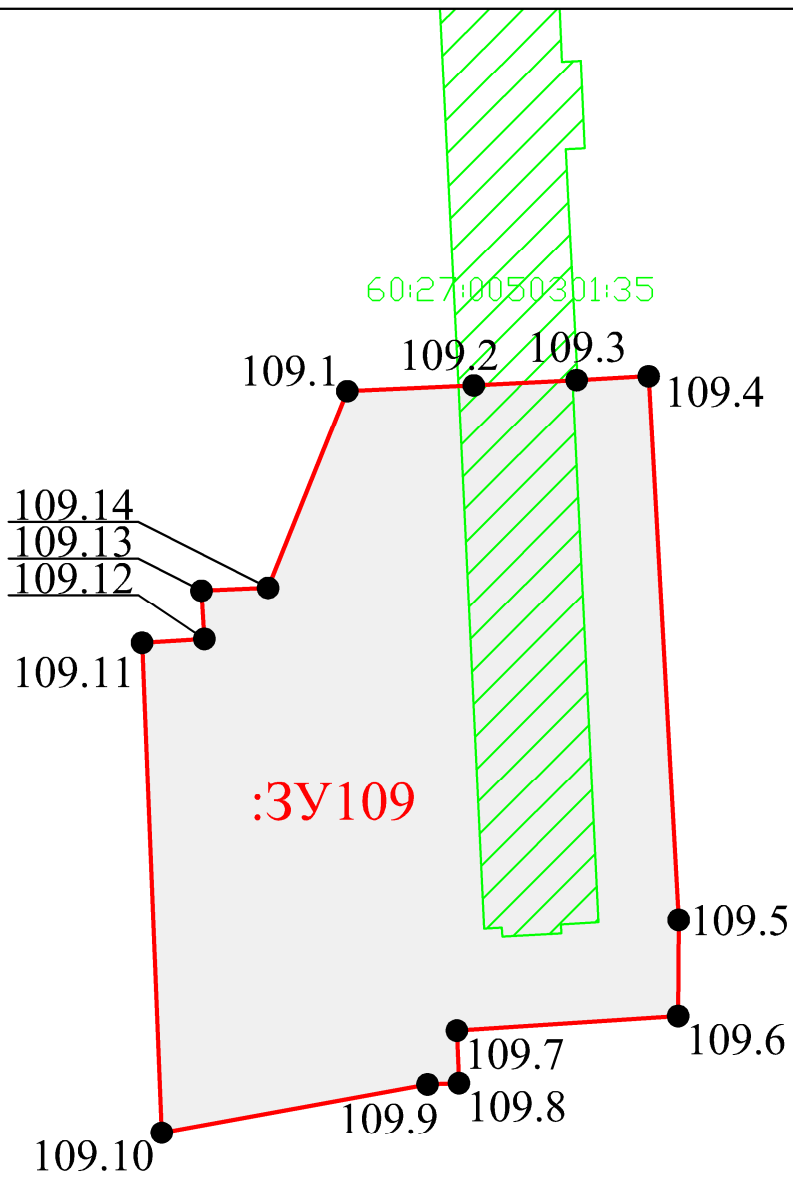
Условные обозначения

- граница образуемого земельного участка;
- :ЗУ108 — обозначение образуемого земельного участка;
- 108.1 — обозначение характерной точки границы образуемого земельного участка;
- 60:27:0050301:15 — обозначение перераспределяемых земельных участков и их частей

МК № 02/2020 1. ПМТ

Реализация документов по территориальному планированию, планировке территории (разработка проекта межевания территории в границах улиц Юбилейной, Красноармейской, Рижского проспекта и реки Великой в городе Пскове

Изм.	Кол.уч.	Лист	№ док.	Погн.	Дата			
ГИП		Назаров А.В.				Проект межевания		
Выполнил		Семенов С.Ю.				Стадия	Лист	Листов
						П		
Чертеж границ образуемого земельного участка :ЗУ108 Масштаб 1:1000						ООО "Гео-сервис"		







Согласовано:

Взам. инв. №

Подпись и дата

Инв. № подл.

Условные обозначения

-  — граница образуемого земельного участка;
-  — обозначение образуемого земельного участка;
-  109.1 — обозначение характерной точки границы образуемого земельного участка;
-  60:27:0050301:15 — обозначение перераспределяемых земельных участков и их частей

МКЛ[№] 02/2020 1. ПМТ

Реализация документов по территориальному планированию, планировке территории (разработка проекта межевания территории в границах улиц Юбилейной, Красноармейской, Рижского проспекта и реки Великой в городе Пскове

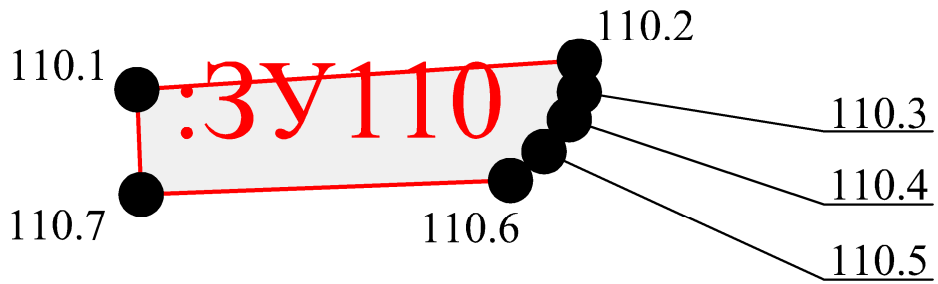
Изм.	Кол.уч.	Лист	№ док.	Подп.	Дата
ГИП		Назаров А.В.			
Выполнил		Семенов С.Ю.			

Проект межевания

Стадия	Лист	Листов
П		

Чертеж границ образуемого земельного участка
: 3У109
Масштаб 1:1000

ООО "Гео-сервис"






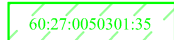
Согласовано:

Взам. инв. №

Подпись и дата

Инв. № подл.

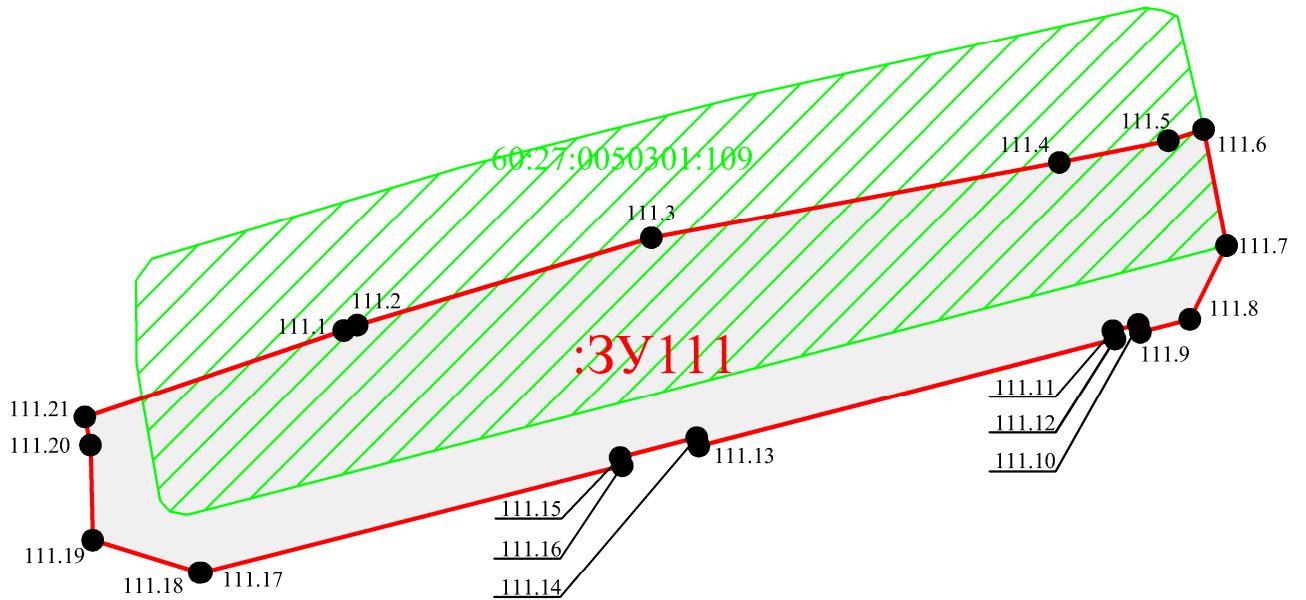
Условные обозначения

-  — граница образуемого земельного участка;
-  — обозначение образуемого земельного участка;
-  110.1 — обозначение характерной точки границы образуемого земельного участка;
-  — обозначение перераспределяемых земельных участков и их частей

МК № 02/2020 1. ПМТ

Реализация документов по территориальному планированию, планировке территории (разработка проекта межевания территории в границах улиц Юбилейной, Красноармейской, Рижского проспекта и реки Великой в городе Пскове

Изм.	Кол.уч.	Лист	№ док.	Погн.	Дата			
ГИП		Назаров А.В.				Проект межевания		
Выполнил		Семенов С.Ю.				Стадия	Лист	Листов
						П		
Чертеж границ образуемого земельного участка :ЗУ110 Масштаб 1:500						ООО "Гео-сервис"		



Согласовано:

Взам. инв. №

Подпись и дата

Инв. № подл.

Условные обозначения

- граница образуемого земельного участка;
- :ЗУ111 — обозначение образуемого земельного участка;
- 111.1 — обозначение характерной точки границы образуемого земельного участка;
- 60:27:0050301:109 — обозначение перераспределяемых земельных участков и их частей

МК № 02/2020 1. ПМТ

Реализация документов по территориальному планированию, планировке территории (разработка проекта межевания территории в границах улиц Юбилейной, Красноармейской, Рижского проспекта и реки Великой в городе Пскове

Изм.	Кол.уч.	Лист	№ док.	Погн.	Дата			
ГИП		Назаров А.В.				Проект межевания		
Выполнил		Семенов С.Ю.						
						П		
Чертеж границ образуемого земельного участка :ЗУ111 Масштаб 1:1000						ООО "Гео-сервис"		