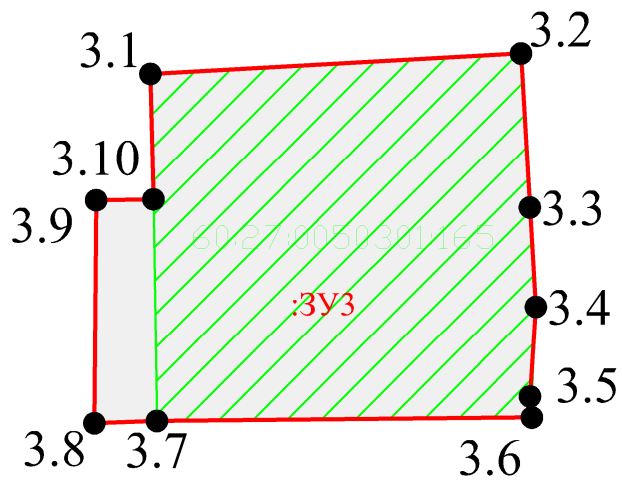




Согласовано:					
Взам. инв. №					
Подпись и дата					
Инв. № подл.					



Условные обозначения

- граница образуемого земельного участка;
- :ЗУЗ — обозначение образуемого земельного участка;
- 3.1 — обозначение характерной точки границы образуемого земельного участка;
- 60:27:0050301:15 — обозначение перераспределяемых земельных участков и их частей

МК № 02/2020 1. ПМТ

Реализация документов по территориальному планированию, планировке территории (разработка проекта межевания территории в границах улиц Юбилейной, Красноармейской, Рижского проспекта и реки Великой в городе Пскове

Изм.	Кол.уч.	Лист	№ док.	Подп.	Дата
ГИП			Назаров А.В.		
Выполнил			Семенов С.Ю.		

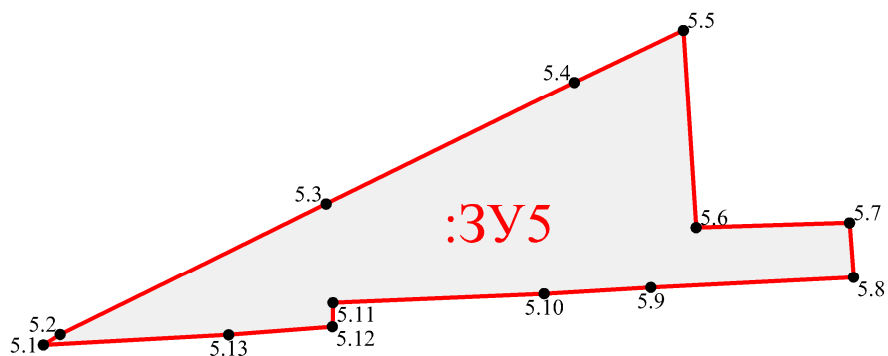
Проект межевания

Стадия	Лист	Листов
П	1	1

Чертеж границ образуемого земельного участка  
: ЗУЗ  
Масштаб 1:1000

ООО "Гео-сервис"





Согласовано:

Взам. инв. №

Подпись и дата

Инв. № подл.

Условные обозначения

- граница образуемого земельного участка;
- :3У5 — обозначение образуемого земельного участка;
- 5.1 — обозначение характерной точки границы образуемого земельного участка;
- 60:27:0050301:15 — обозначение перераспределяемых земельных участков и их частей

МК № 02/2020 1. ПМТ

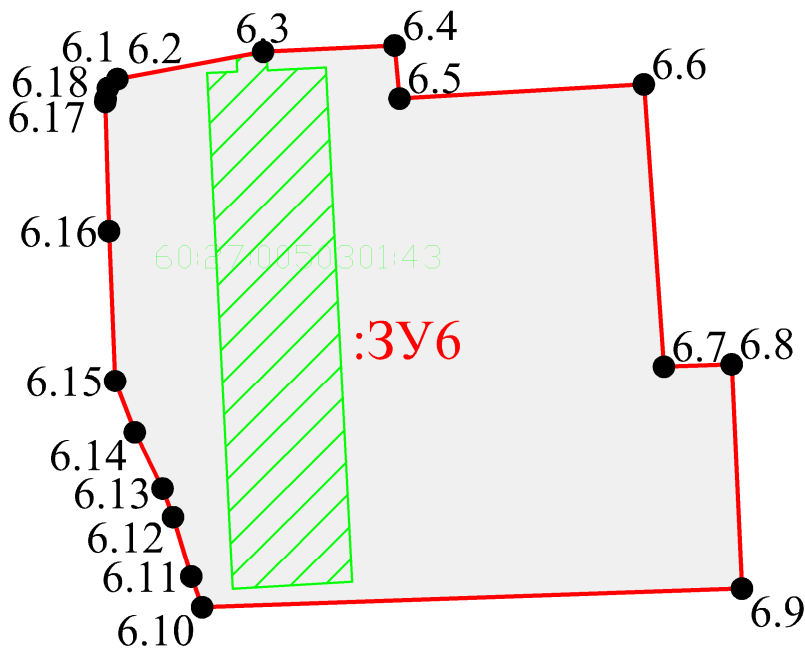
Реализация документов по территориальному планированию, планировке территории (разработка проекта межевания территории в границах улиц Юбилейной, Красноармейской, Рижского проспекта и реки Великой в городе Пскове)

Проект межевания

Стадия	Лист	Листов
П	1	1

Чертеж границ образуемого земельного участка  
:3У5  
Масштаб 1:2000

ООО "Гео-сервис"







Согласовано:

Взам. инв. №

Подпись и дата

Инв. № подл.

Условные обозначения

-  — граница образуемого земельного участка;
-  — обозначение образуемого земельного участка;
-  6.1 — обозначение характерной точки границы образуемого земельного участка;
-  — обозначение перераспределяемых земельных участков и их частей

МК № 02/2020 1. ПМТ

Реализация документов по территориальному планированию, планировке территории (разработка проекта межевания территории в границах улиц Юбилейной, Красноармейской, Рижского проспекта и реки Великой в городе Пскове

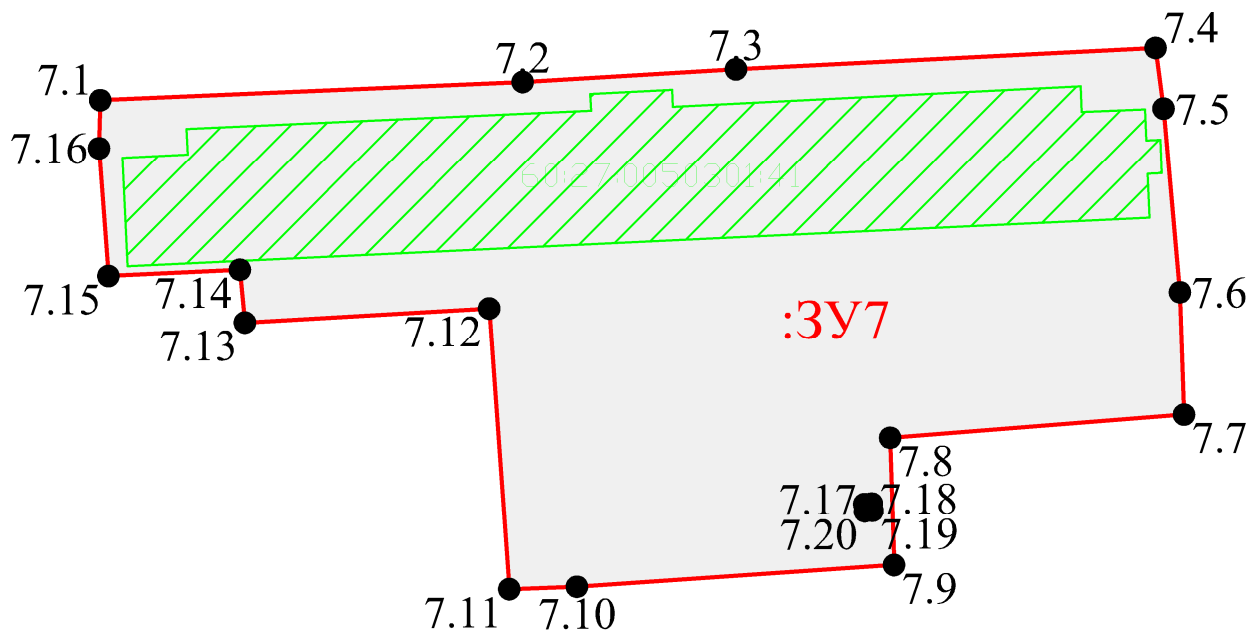
Изм.	Кол.уч.	Лист	№ док.	Подп.	Дата
ГИП		Назаров А.В.			
Выполнил		Семенов С.Ю.			

Проект межевания

Стадия	Лист	Листов
П	1	1

Чертеж границ образуемого земельного участка  
:ЗУ6  
Масштаб 1:1000

ООО "Гео-сервис"







Согласовано:

Взам. инв. №

Подпись и дата

Инв. № подл.

Условные обозначения

-  — граница образуемого земельного участка;
-  — обозначение образуемого земельного участка;
-  7.1 — обозначение характерной точки границы образуемого земельного участка;
-  — обозначение перераспределяемых земельных участков и их частей

МКЛ<sup>№</sup> 02/2020 1. ПМТ

Реализация документов по территориальному планированию, планировке территории (разработка проекта межевания территории в границах улиц Юбилейной, Красноармейской, Рижского проспекта и реки Великой в городе Пскове

Изм.	Кол.уч.	Лист	№ док.	Погн.	Дата
ГИП		Назаров А.В.			
Выполнил		Семенов С.Ю.			

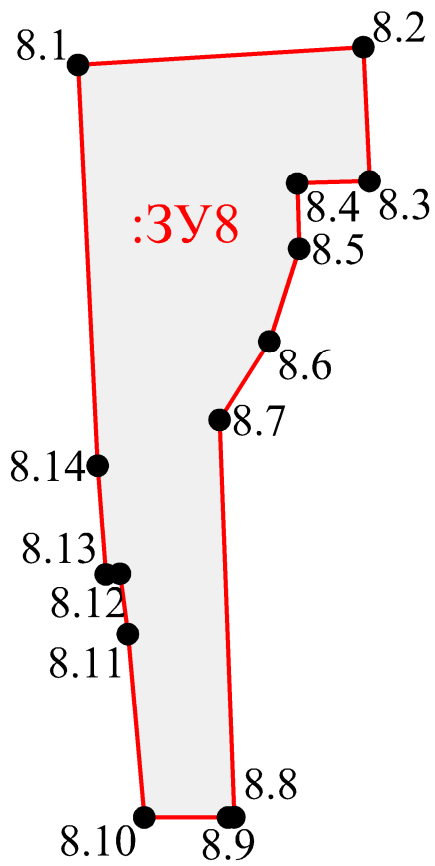
Проект межевания

Стадия	Лист	Листов
П	1	1





Чертеж границ образуемого земельного участка  
: 3У7  
Масштаб 1:1000

ООО "Гео-сервис"

Согласовано:					
Взам. инв. №					
Подпись и дата					
Инв. № подл.					



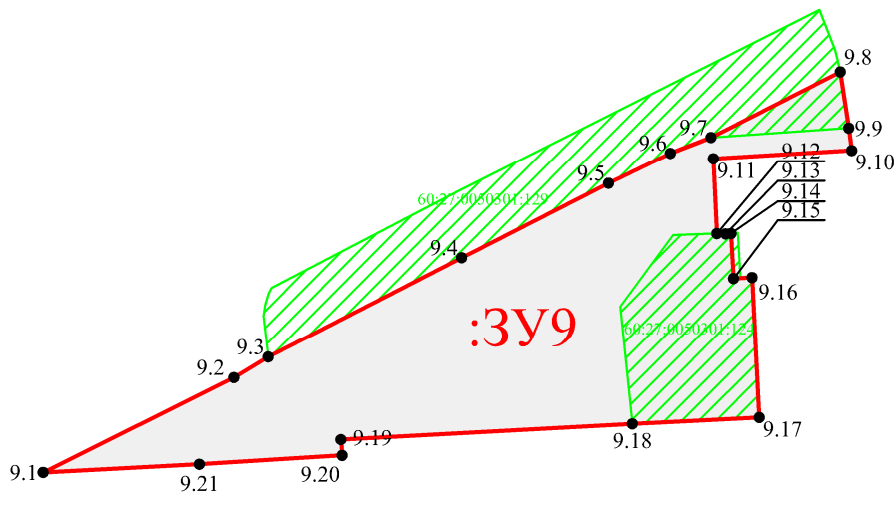
Условные обозначения

-  — граница образуемого земельного участка;
-  — обозначение образуемого земельного участка;
-  8.1 — обозначение характерной точки границы образуемого земельного участка;
-  — обозначение перераспределяемых земельных участков и их частей

МК № 02/2020 1. ПМТ

Реализация документов по территориальному планированию, планировке территории (разработка проекта межевания территории в границах улиц Юбилейной, Красноармейской, Рижского проспекта и реки Великой в городе Пскове

Изм.	Кол.уч.	Лист	№ док.	Подп.	Дата	Проект межевания	Стадия	Лист	Листов
								П	1
Чертеж границ образуемого земельного участка : 3У8 Масштаб 1:1000							ООО "Гео-сервис"		



Согласовано:

Взам. инв. №

Подпись и дата

Инв. № подл.

Условные обозначения

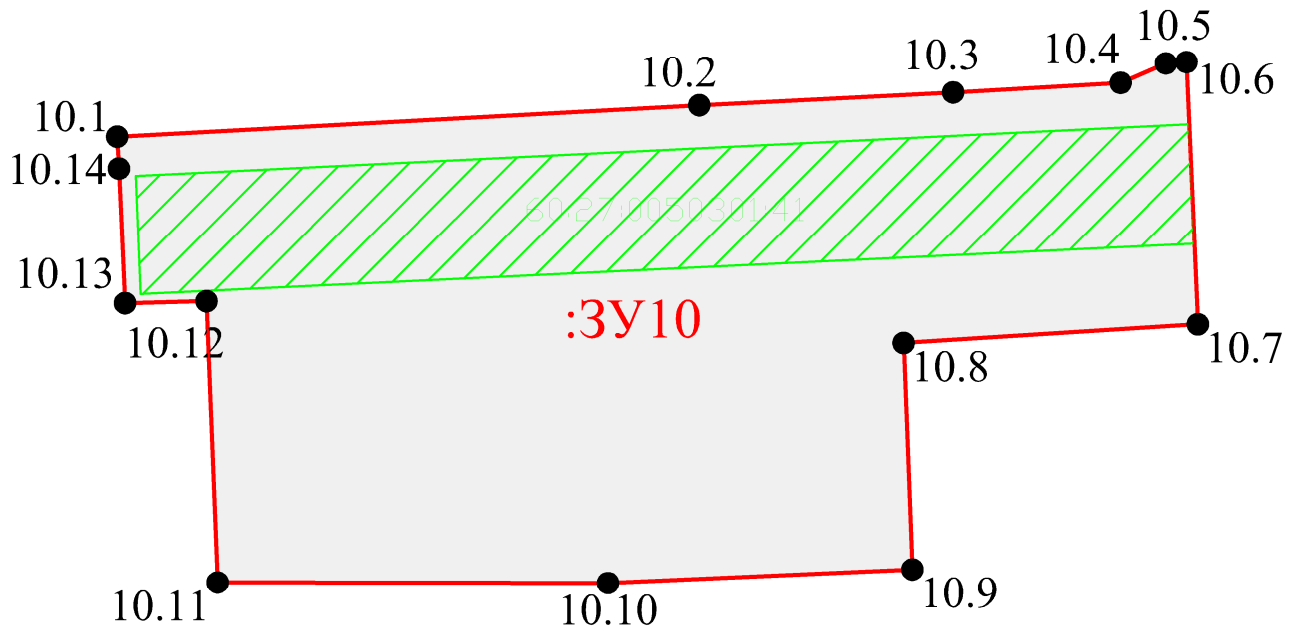
- граница образуемого земельного участка;
- :ЗУ9 — обозначение образуемого земельного участка;
- 9.1 — обозначение характерной точки границы образуемого земельного участка;
- 60:27:0050301:15 — обозначение перераспределяемых земельных участков и их частей

МК № 02/2020 1. ПМТ

Реализация документов по территориальному планированию, планировке территории (разработка проекта межевания территории в границах улиц Юбилейной, Красноармейской, Рижского проспекта и реки Великой в городе Пскове

Изм.	Кол.уч.	Лист	№ док.	Погн.	Дата				
ГИП		Назаров А.В.				Проект межевания	Стадия	Лист	Листов
Выполнил		Семенов С.Ю.					П	1	1
						Чертеж границ образуемого земельного участка : ЗУ9 Масштаб 1:2000	ООО "Гео-сервис"		





Согласовано:

Взам. инв. №

Подпись и дата

Инв. № подл.

Условные обозначения

- граница образуемого земельного участка;
- :ЗУ10 — обозначение образуемого земельного участка;
- 10.1 — обозначение характерной точки границы образуемого земельного участка;
- 60:27:0050301:15 — обозначение перераспределяемых земельных участков и их частей

МК № 02/2020 1. ПМТ

Реализация документов по территориальному планированию, планировке территории (разработка проекта межевания территории в границах улиц Юбилейной, Красноармейской, Рижского проспекта и реки Великой в городе Пскове)

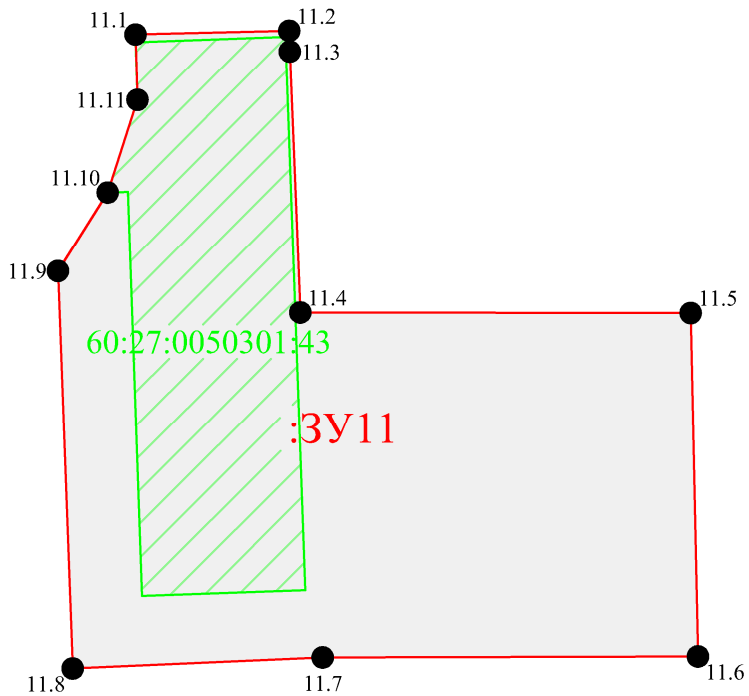
Изм.	Кол.уч.	Лист	№ док.	Подп.	Дата

Проект межевания

Стадия	Лист	Листов
П	1	1

Чертеж границ образуемого земельного участка  
:ЗУ10  
Масштаб 1:1000

ООО "Гео-сервис"







Согласовано:

Взам. инв. №

Подпись и дата

Инв. № подл.

Условные обозначения

-  — граница образуемого земельного участка;
-  — обозначение образуемого земельного участка;
-  11.1 — обозначение характерной точки границы образуемого земельного участка;
-  — обозначение перераспределяемых земельных участков и их частей

МК № 02/2020 1. ПМТ

Реализация документов по территориальному планированию, планировке территории (разработка проекта межевания территории в границах улиц Юбилейной, Красноармейской, Рижского проспекта и реки Великой в городе Пскове

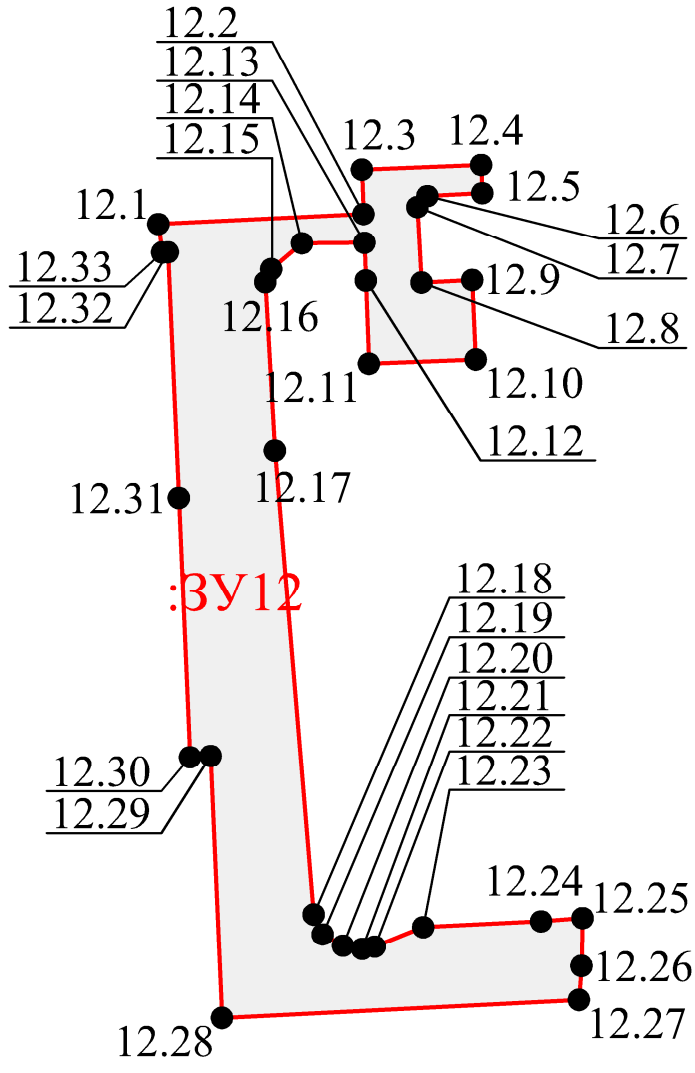
Изм.	Кол.уч.	Лист	№ док.	Погп.	Дата
ГИП		Назаров А.В.			
Выполнил		Семенов С.Ю.			

Проект межевания

Стадия	Лист	Листов
П	1	1

Чертеж границ образуемого земельного участка  
:ЗУ11  
Масштаб 1:1000

ООО "Гео-сервис"



Согласовано:

Взам. инв. №

Подпись и дата

Инв. № подл.

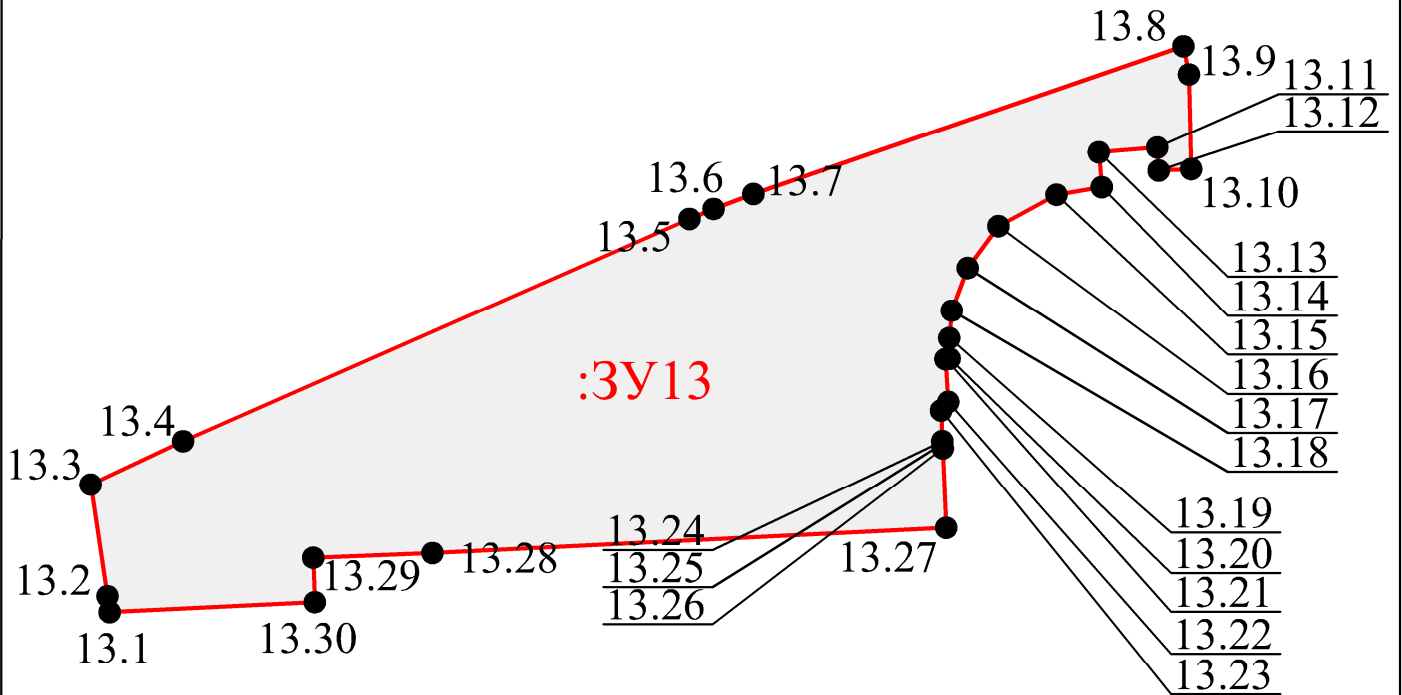
Условные обозначения

- граница образуемого земельного участка;
- :3У12 — обозначение образуемого земельного участка;
- 12.1 — обозначение характерной точки границы образуемого земельного участка;
- 60:27:0050301:15 — обозначение перераспределяемых земельных участков и их частей

МКЛ<sup>№</sup> 02/2020 1. ПМТ

Реализация документов по территориальному планированию, планировке территории (разработка проекта межевания территории в границах улиц Юбилейной, Красноармейской, Рижского проспекта и реки Великой в городе Пскове

Изм.	Кол.уч.	Лист	№ док.	Погп.	Дата			
						Проект межевания		
ГИП		Назаров А.В.				Стадия	Лист	Листов
Выполнил		Семенов С.Ю.				П	1	1
Чертеж границ образуемого земельного участка :3У12 Масштаб 1:1000						ООО "Гео-сервис"		



Согласовано:

Взам. инв. №

Подпись и дата

Инв. № подл.

Условные обозначения

- граница образуемого земельного участка;
- :3У13 — обозначение образуемого земельного участка;
- 13.1 — обозначение характерной точки границы образуемого земельного участка;
- 60:27:0050301:15 — обозначение перераспределяемых земельных участков и их частей

МКЛ№ 02/2020 1. ПМТ

Реализация документов по территориальному планированию, планировке территории (разработка проекта межевания территории в границах улиц Юбилейной, Красноармейской, Рижского проспекта и реки Великой в городе Пскове

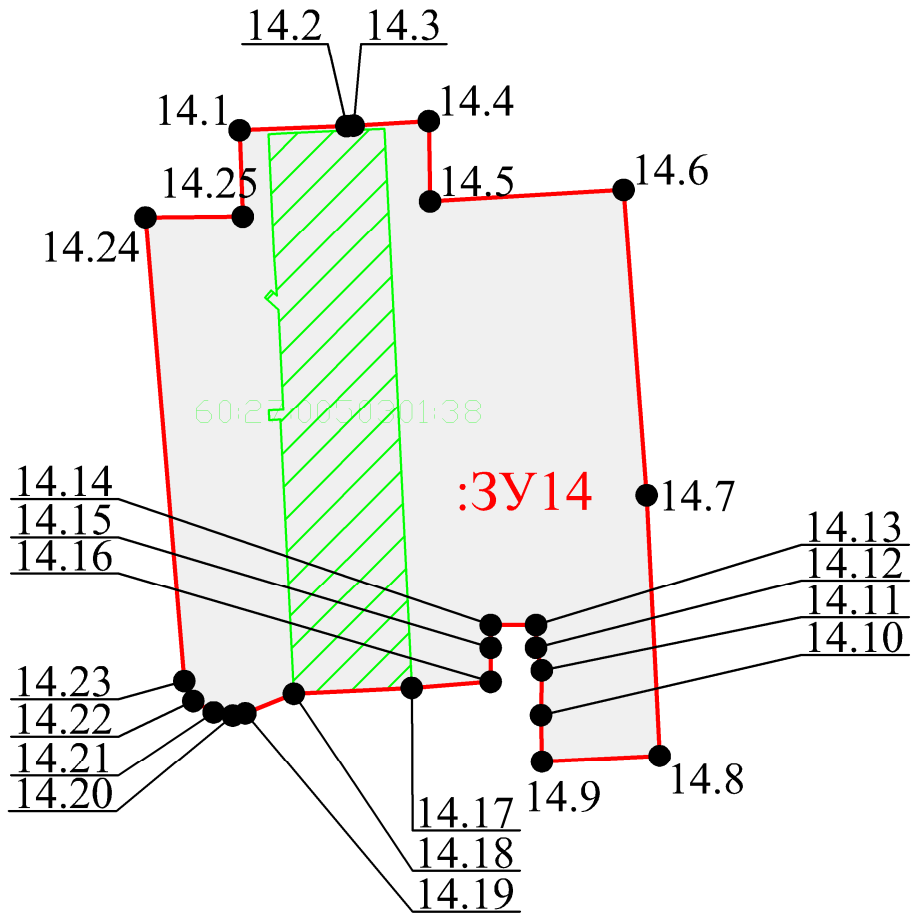
Изм.	Кол.уч.	Лист	№ док.	Подп.	Дата
ГИП		Назаров А.В.			
Выполнил		Семенов С.Ю.			

Проект межевания

Стадия	Лист	Листов
П	1	1

Чертеж границ образуемого земельного участка  
:3У13  
Масштаб 1:1000

ООО "Гео-сервис"



Согласовано:

Взам. инв. №

Подпись и дата

Инв. № подл.

Условные обозначения

- граница образуемого земельного участка;
- :3У14 — обозначение образуемого земельного участка;
- 14.1 — обозначение характерной точки границы образуемого земельного участка;
- 60:27:0050301:15 — обозначение перераспределяемых земельных участков и их частей

МКЛ<sup>№</sup> 02/2020 1. ПМТ

Реализация документов по территориальному планированию, планировке территории (разработка проекта межевания территории в границах улиц Юбилейной, Красноармейской, Рижского проспекта и реки Великой в городе Пскове

Изм.	Кол.уч.	Лист	№ док.	Погн.	Дата				
ГИП		Назаров А.В.				Проект межевания	Стадия	Лист	Листов
Выполнил		Семенов С.Ю.					П	1	1
						Чертеж границ образуемого земельного участка : 3У14 Масштаб 1:1000	ООО "Гео-сервис"		

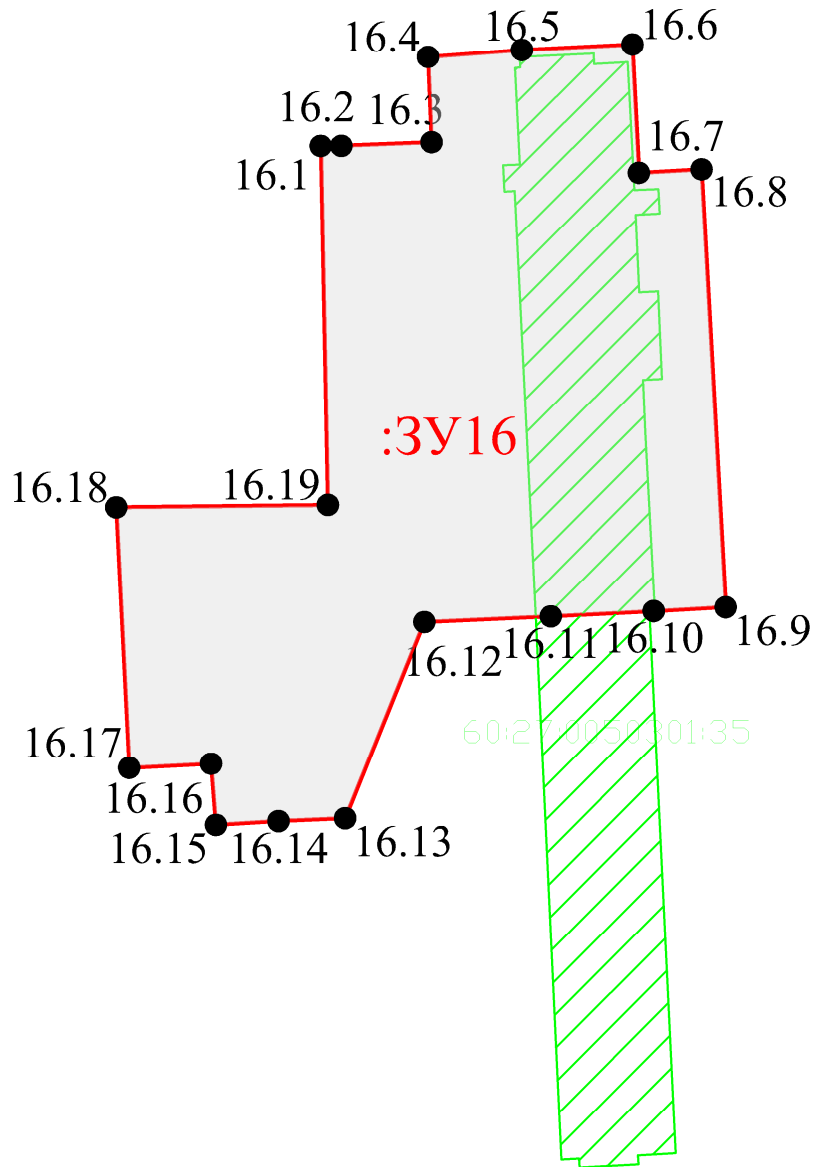


Согласовано:

Взам. инв. №

Подпись и дата

Инв. № подл.



Условные обозначения

- граница образуемого земельного участка;
- обозначение образуемого земельного участка;
- 16.1 — обозначение характерной точки границы образуемого земельного участка;
- 60:27:0050301:35 — обозначение перераспределяемых земельных участков и их частей

МК № 02/2020 1. ПМТ

Реализация документов по территориальному планированию, планировке территории (разработка проекта межевания территории в границах улиц Юбилейной, Красноармейской, Рижского проспекта и реки Великой в городе Пскове

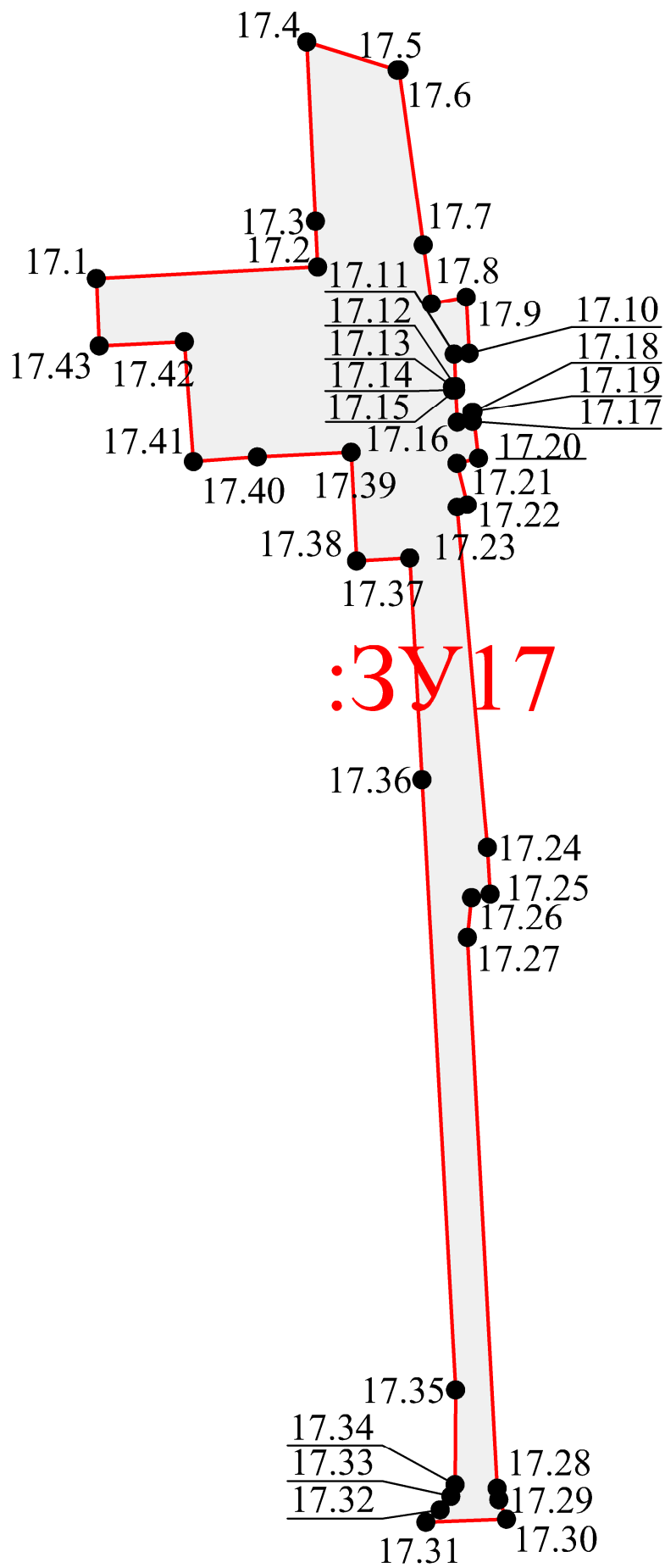
Изм.	Кол.уч.	Лист	№ док.	Подп.	Дата
ГИП		Назаров А.В.			
Выполнил		Семенов С.Ю.			

Проект межевания

Стадия	Лист	Листов
П	1	1

Чертеж границ образуемого земельного участка  
:3У16  
Масштаб 1:1000

ООО "Гео-сервис"



**:ЗУ17**

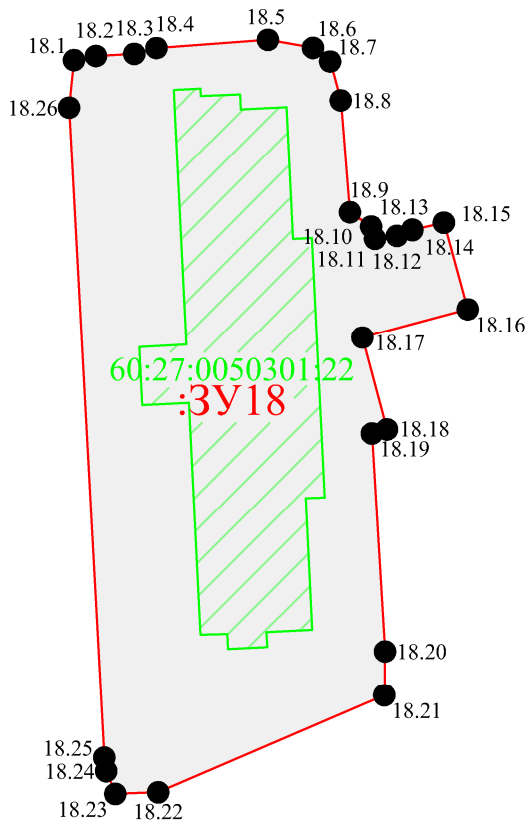
Условные обозначения

- граница образуемого земельного участка;
- :ЗУ17 - обозначение образуемого земельного участка;
- 17.1 - обозначение характерной точки границы образуемого земельного участка;
- 60:27:0050301:15 - обозначение перераспределяемых земельных участков и их частей

					МК № 02/2020 1. ПМТ			
					Реализация документов по территориальному планированию, планировке территории (разработка проекта межевания территории в границах улиц Юбилейной, Красноармейской, Рижского проспекта и реки Великой в городе Пскове			
Изм.	Кол.уч.	Лист	№ док.	Погр.	Дата			
ГИП		Назаров А.В.						
Выполнил		Семенов С.Ю.						
Проект межевания						Стадия	Лист	Листов
						П		
Чертеж границ образуемого земельного участка :ЗУ17 Масштаб 1:1000						ООО "Гео-сервис"		

Согласовано:	
Взам. инв. №	
Подпись и дата	
Инв. № подл.	





Согласовано:

Взам. инв. №

Подпись и дата

Инв. № подл.

Условные обозначения

- граница образуемого земельного участка;
- :3У18 — обозначение образуемого земельного участка;
- 18.1 — обозначение характерной точки границы образуемого земельного участка;
- 60:27:0050301:15 — обозначение перераспределяемых земельных участков и их частей

МК № 02/2020 1. ПМТ

Реализация документов по территориальному планированию, планировке территории (разработка проекта межевания территории в границах улиц Юбилейной, Красноармейской, Рижского проспекта и реки Великой в городе Пскове

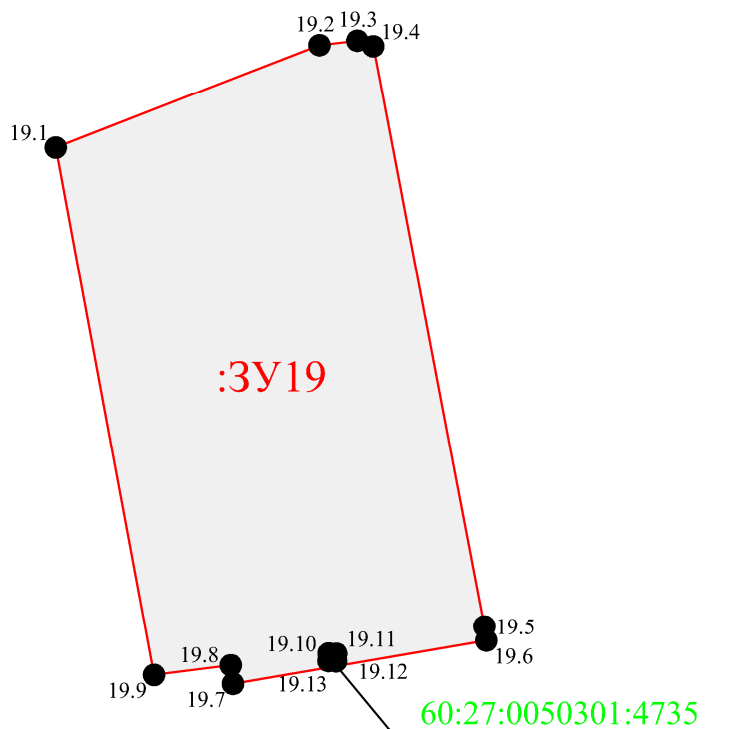
Изм.	Кол.уч.	Лист	№ док.	Погп.	Дата
ГИП		Назаров А.В.			
Выполнил		Семенов С.Ю.			

Проект межевания

Стадия	Лист	Листов
П	1	1

Чертеж границ образуемого земельного участка  
: 3У18  
Масштаб 1:1000

ООО "Гео-сервис"







Согласовано:

Взам. инв. №

Подпись и дата

Инв. № подл.

Условные обозначения

-  — граница образуемого земельного участка;
-  — обозначение образуемого земельного участка;
-  19.1 — обозначение характерной точки границы образуемого земельного участка;
-  — обозначение перераспределяемых земельных участков и их частей

МК № 02/2020 1. ПМТ

Реализация документов по территориальному планированию, планировке территории (разработка проекта межевания территории в границах улиц Юбилейной, Красноармейской, Рижского проспекта и реки Великой в городе Пскове

Изм.	Кол.уч.	Лист	№ док.	Подп.	Дата
ГИП		Назаров А.В.			
Выполнил		Семенов С.Ю.			

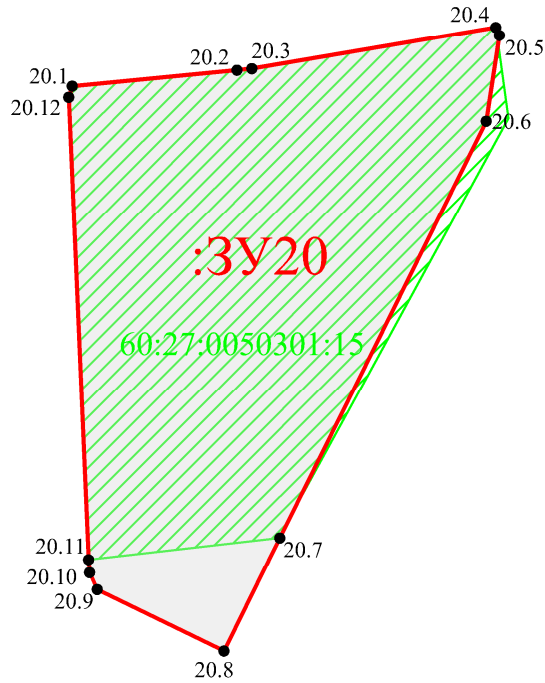
Проект межевания

Стадия	Лист	Листов
П	1	1





Чертеж границ образуемого земельного участка  
: 3У19  
Масштаб 1:1000

ООО "Гео-сервис"

Согласовано:						
Взам. инв. №						
Подпись и дата						
Инв. № подл.						



Условные обозначения

-  — граница образуемого земельного участка;
-  — обозначение образуемого земельного участка;
-  20.1 — обозначение характерной точки границы образуемого земельного участка;
-  — обозначение перераспределяемых земельных участков и их частей

МК № 02/2020 1. ПМТ

Реализация документов по территориальному планированию, планировке территории (разработка проекта межевания территории в границах улиц Юбилейной, Красноармейской, Рижского проспекта и реки Великой в городе Пскове

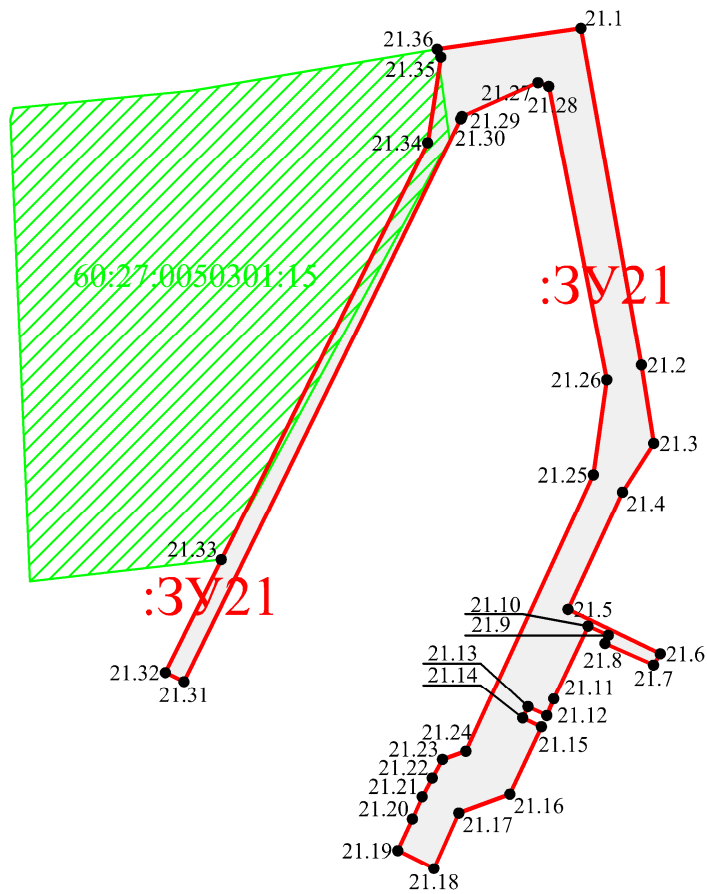
Изм.	Кол.уч.	Лист	№ док.	Подп.	Дата			
						Проект межевания		
						Стадия	Лист	Листов
						П	1	1
Чертеж границ образуемого земельного участка :3У20 Масштаб 1:2000						ООО "Гео-сервис"		

Согласовано:

Взам. инв. №

Подпись и дата

Инв. № подл.



Условные обозначения

- граница образуемого земельного участка;
- :3У21 — обозначение образуемого земельного участка;
- 21.1 — обозначение характерной точки границы образуемого земельного участка;
- 60:27:0050301:15 — обозначение перераспределяемых земельных участков и их частей

МКМ<sup>№</sup> 02/2020 1. ПМТ

Реализация документов по территориальному планированию, планировке территории (разработка проекта межевания территории в границах улиц Юбилейной, Красноармейской, Рижского проспекта и реки Великой в городе Пскове

Изм.	Кол.уч.	Лист	№ док.	Подп.	Дата
ГИП		Назаров А.В.			
Выполнил		Семенов С.Ю.			

Проект межевания

Стадия	Лист	Листов
П	1	1

Чертеж границ образуемого земельного участка  
: 3У21  
Масштаб 1:2000

ООО "Гео-сервис"