

Согласовано:

Взам. инв. №

Подпись и дата

Инв. № подл.

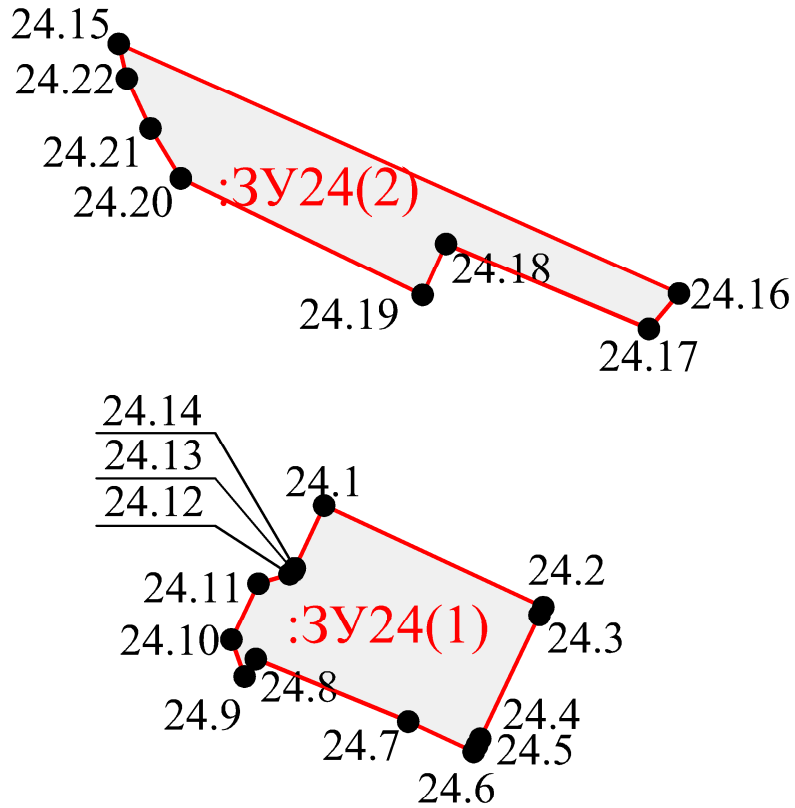
Условные обозначения

- граница образуемого земельного участка;
- :3У22 — обозначение образуемого земельного участка;
- 22.1 — обозначение характерной точки границы образуемого земельного участка;
- 60:27:0050301:15 — обозначение перераспределяемых земельных участков и их частей

МКЛ[№] 02/2020 1. ПМТ

Реализация документов по территориальному планированию, планировке территории (разработка проекта межевания территории в границах улиц Юбилейной, Красноармейской, Рижского проспекта и реки Великой в городе Пскове

Изм.	Кол.уч.	Лист	№ док.	Погп.	Дата			
ГИП		Назаров А.В.				Проект межевания		
Выполнил		Семенов С.Ю.						
						П	1	1
Чертеж границ образуемого земельного участка :3У22 Масштаб 1:1000						ООО "Гео-сервис"		







Согласовано:

Взам. инв. №

Подпись и дата

Инв. № подл.

Условные обозначения

-  — граница образуемого земельного участка;
-  — обозначение образуемого земельного участка;
-  24.1 — обозначение характерной точки границы образуемого земельного участка;
-  — обозначение перераспределяемых земельных участков и их частей

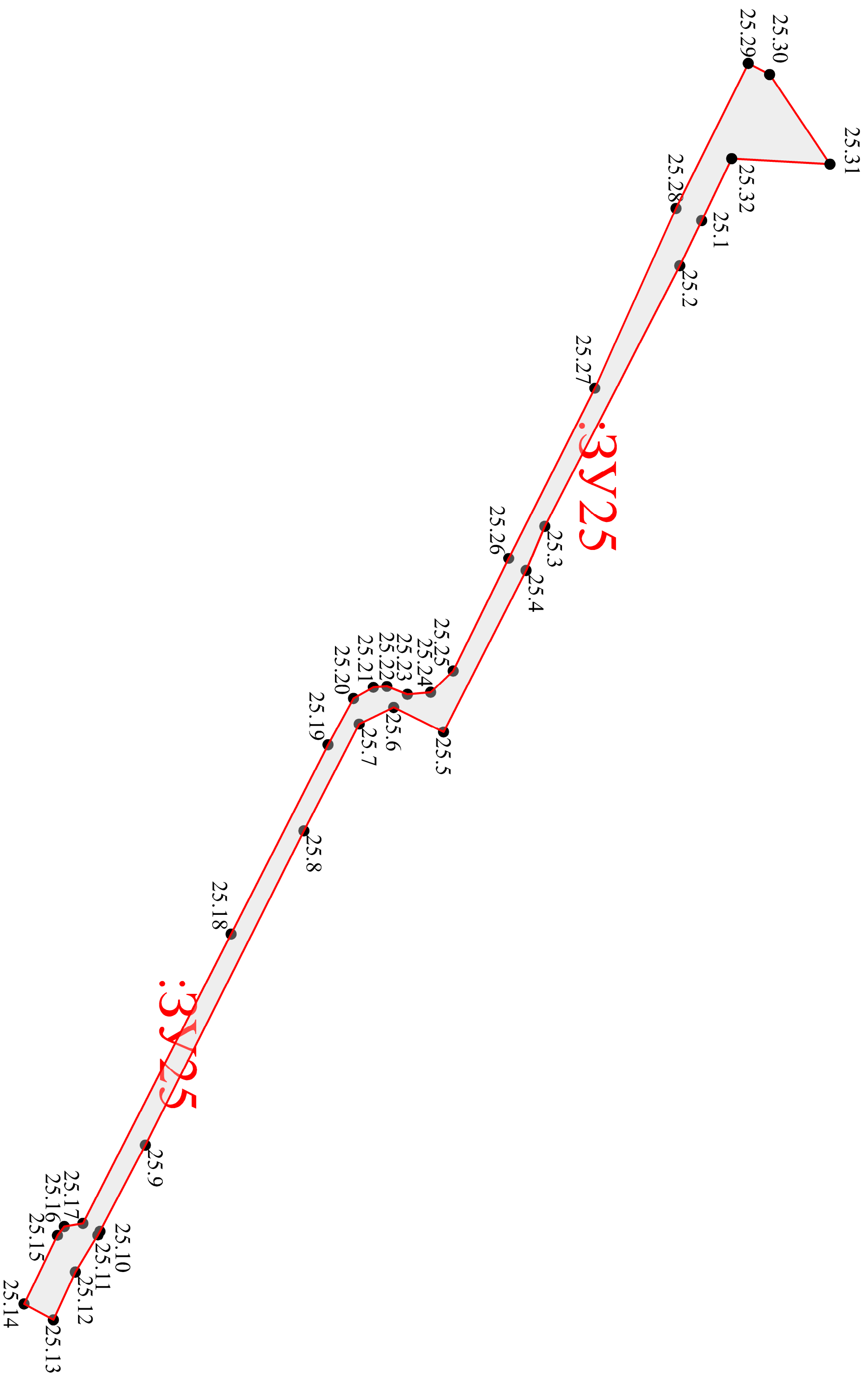
МКЛ[№] 02/2020 1. ПМТ

Реализация документов по территориальному планированию, планировке территории (разработка проекта межевания территории в границах улиц Юбилейной, Красноармейской, Рижского проспекта и реки Великой в городе Пскове

Изм.	Кол.уч.	Лист	№ док.	Погп.	Дата			
ГИП		Назаров А.В.				Проект межевания		
Выполнил		Семенов С.Ю.				Стадия	Лист	Листов
						П	1	1
Чертеж границ образуемого земельного участка :3У24 Масштаб 1:1000						ООО "Гео-сервис"		

Согласовано:			

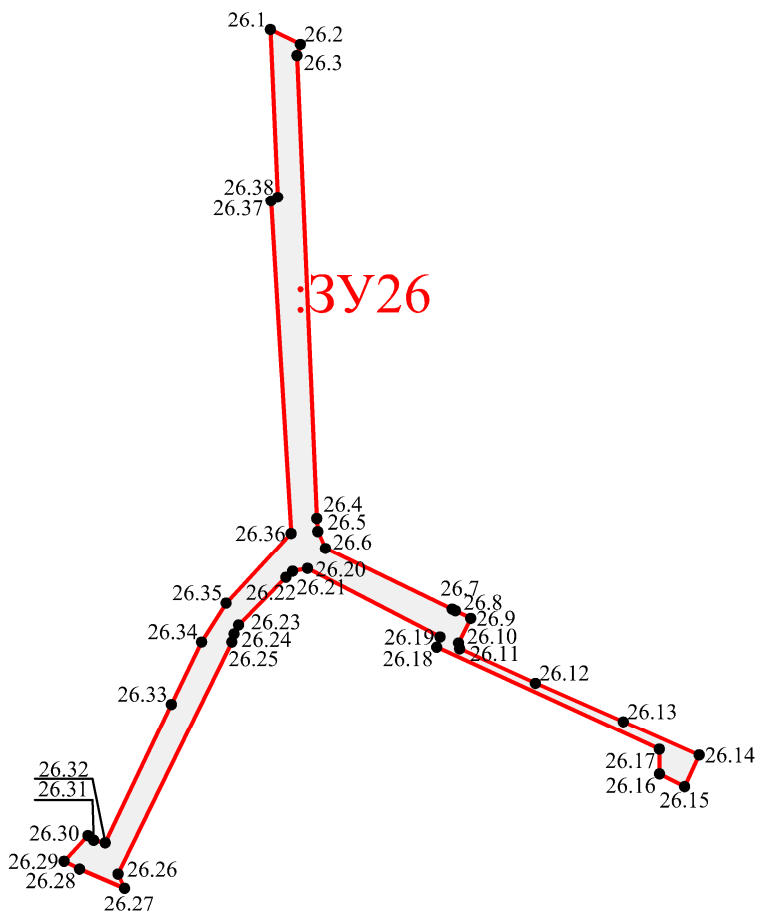
Инв. № подл.	Подпись и дата	Взам. инв. №



- Условные обозначения
- 3У25 - границе обозначенного земельного участка;
 - 3У25 - обозначение обозначенного земельного участка;
 - 25.1 - обозначение характерной точки границы обозначенного земельного участка;
 - 6027006501/48 - обозначение передаточных земельных участков и их частей

МЖ/02/2020		1. ПМТ	
Регулиация документов по территориальной планировке территории (разработка проекта межевания территории в границах улиц Юбилейной, Красноармейской, Рижского проспекта и реки Велюков в городе Пскове			
Изн.	Кодич.	Лист	№ док.
ТИП	Назв.проект. А.В.	Подп.	Длина
Выполнил	Семенин С.Ю.		
Проект межевания		Стандия	Лист
Чертёж участка обозначенного земельного участка		П	Листов
:3У25 Масштаб 1:1000		ООО "Ро-сервис"	

Согласовано:					
Взам. инв. №					
Подпись и дата					
Инв. № подл.					



Условные обозначения

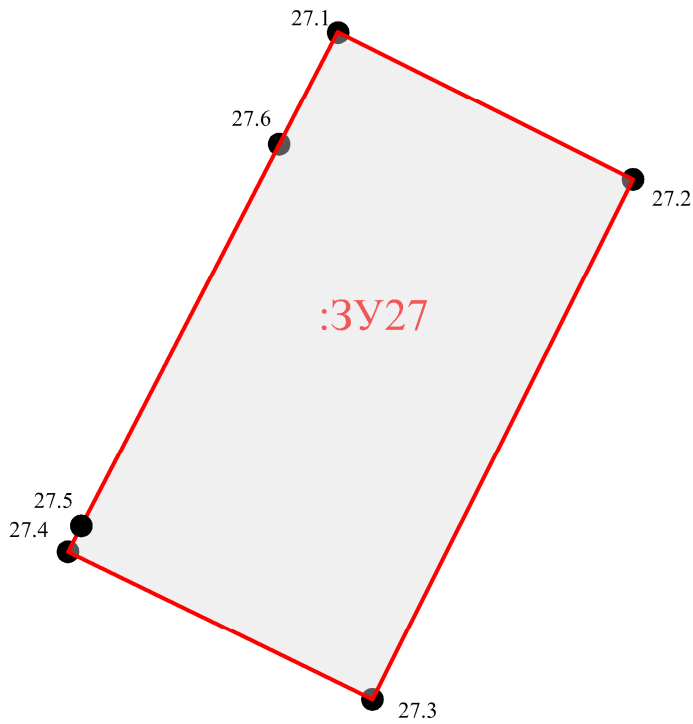
- граница образуемого земельного участка;
- :ЗУ26 — обозначение образуемого земельного участка;
- 26.1 — обозначение характерной точки границы образуемого земельного участка;
- 60:27:0050301:15 — обозначение перераспределяемых земельных участков и их частей

МКМ[№] 02/2020 1. ПМТ

Реализация документов по территориальному планированию, планировке территории (разработка проекта межевания территории в границах улиц Юбилейной, Красноармейской, Рижского проспекта и реки Великой в городе Пскове

Изм.	Кол.уч.	Лист	№ док.	Подп.	Дата			
						Проект межевания		
ГИП		Назаров А.В.						
Выполнил		Семенов С.Ю.				П	1	1
Чертеж границ образуемого земельного участка :ЗУ26 Масштаб 1:2000						ООО "Гео-сервис"		

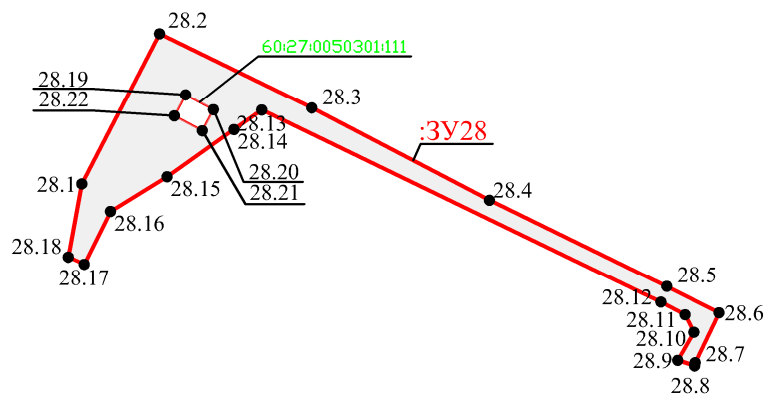
Согласовано:					
Взам. инв. №					
Подпись и дата					
Инв. № подл.					



Условные обозначения

- граница образуемого земельного участка;
- :3У27 - обозначение образуемого земельного участка;
- 27.1 - обозначение характерной точки границы образуемого земельного участка;
- 60:27:0050301:15 - обозначение перераспределяемых земельных участков и их частей

						МК №02/2020	1. ПМТ
Изм.	Кол.уч.	Лист	№ док.	Подп.	Дата	Реализация документов по территориальному планированию, планировке территории (разработка проекта межевания территории в границах улиц Юбилейной, Красноармейской, Рижского проспекта и реки Великой в городе Пскове	
ГИП		Назаров А.В.				Проект межевания	Стадия
Выполнил		Семенов С.Ю.					П
						Чертеж границ образуемого земельного участка :3У27 Масштаб 1:1000	Листов
							000 "Гео-сервис"



Согласовано:

Взам. инв. №

Подпись и дата

Инв. № подл.

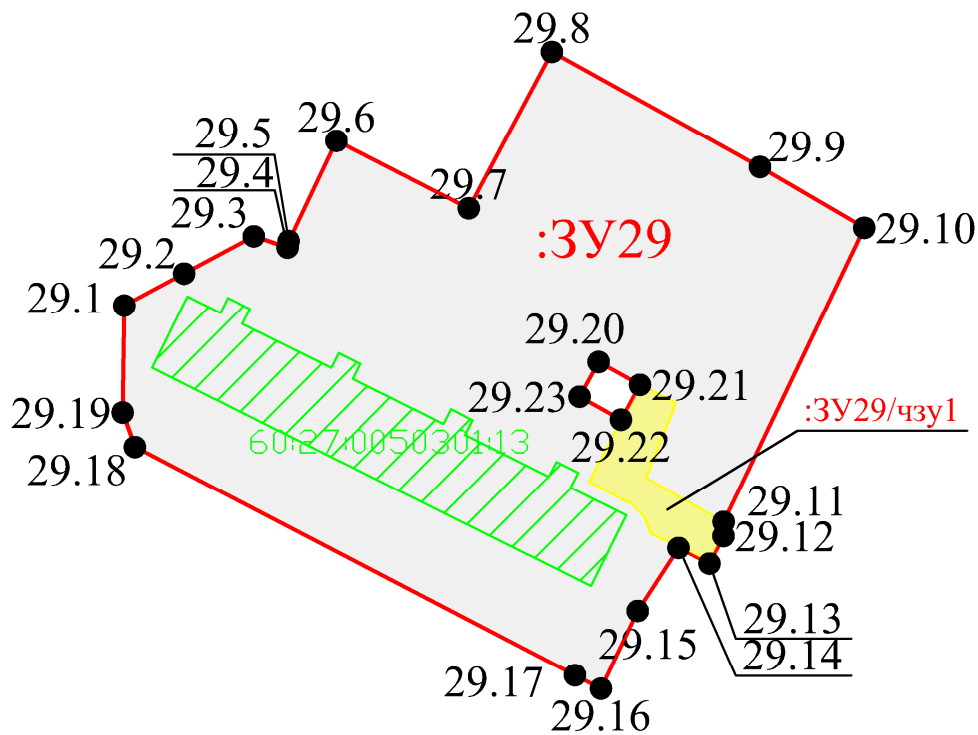
Условные обозначения

- граница образуемого земельного участка;
- :3У28 — обозначение образуемого земельного участка;
- 28.1 — обозначение характерной точки границы образуемого земельного участка;
- 60:27:0050301:15 — обозначение перераспределяемых земельных участков и их частей

МК № 02/2020 1. ПМТ

Реализация документов по территориальному планированию, планировке территории (разработка проекта межевания территории в границах улиц Юбилейной, Красноармейской, Рижского проспекта и реки Великой в городе Пскове

Изм.	Кол.уч.	Лист	№ док.	Погн.	Дата				
ГИП		Назаров А.В.				Проект межевания	Стадия	Лист	Листов
Выполнил		Семенов С.Ю.					П	1	1
						Чертеж границ образуемого земельного участка : 3У28 Масштаб 1:2000	ООО "Гео-сервис"		



Согласовано:

Взам. инв. №

Подпись и дата

Инв. № подл.

Условные обозначения

- граница образуемого земельного участка;
- :3У29 — обозначение образуемого земельного участка;
- 29.1 — обозначение характерной точки границы образуемого земельного участка;
- 60:27:005030115 — обозначение перераспределяемых земельных участков и их частей

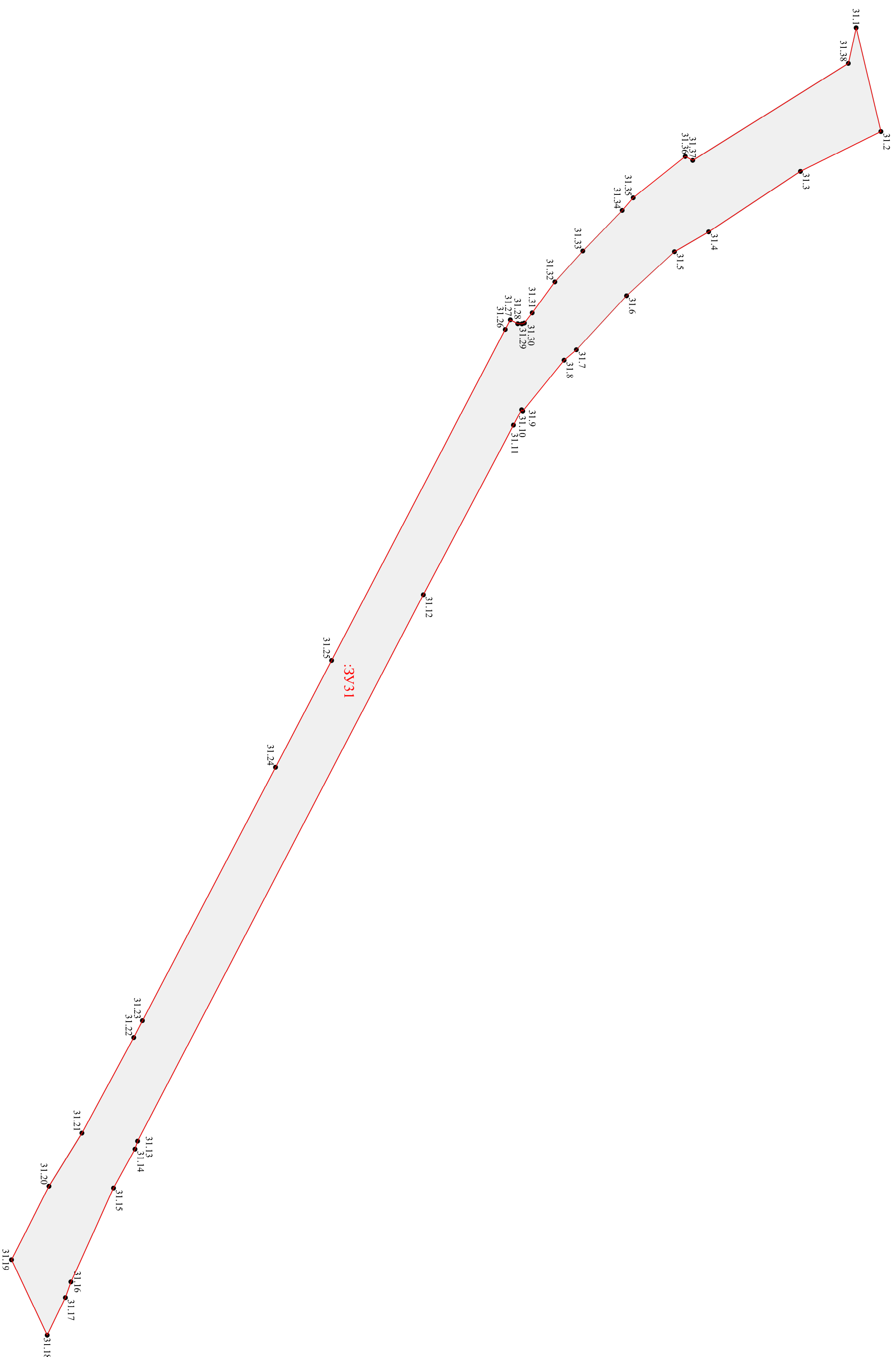
МКЛ[№] 02/2020 1. ПМТ

Реализация документов по территориальному планированию, планировке территории (разработка проекта межевания территории в границах улиц Юбилейной, Красноармейской, Рижского проспекта и реки Великой в городе Пскове

Изм.	Кол.уч.	Лист	№ док.	Погп.	Дата				
ГИП		Назаров А.В.				Проект межевания	Стадия	Лист	Листов
Выполнил		Семенов С.Ю.					П		
						Чертеж границ образуемого земельного участка :3У29 Масштаб 1:1000	ООО "Гео-сервис"		

Согласовано:

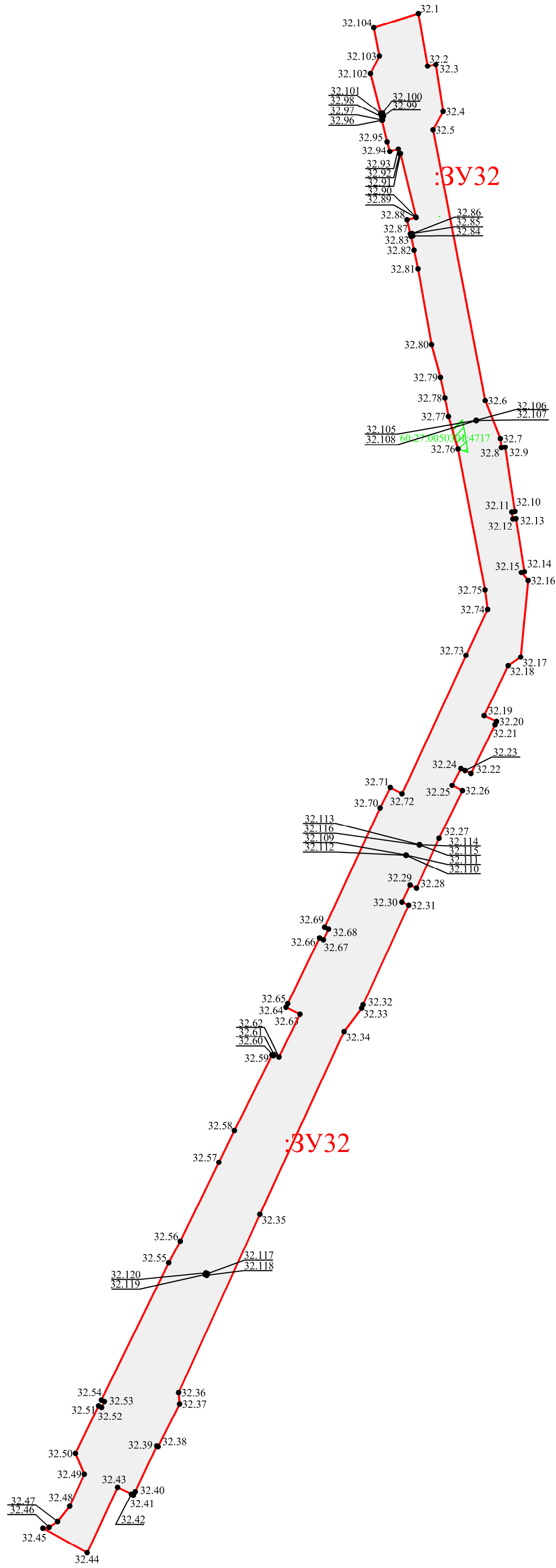
Инв. № подл. Подпись и дата Взам. инв. №



- Условные обозначения
- граница образуемого земельного участка.
 - ЗУ 31 — обозначение образуемого земельного участка.
 - 31.1 — обозначение характерной точки границы образуемого земельного участка.
 - 6627906050148 — обозначение первоопределенных земельных участков и их частей

МК № 02/2020 1. ПМТ

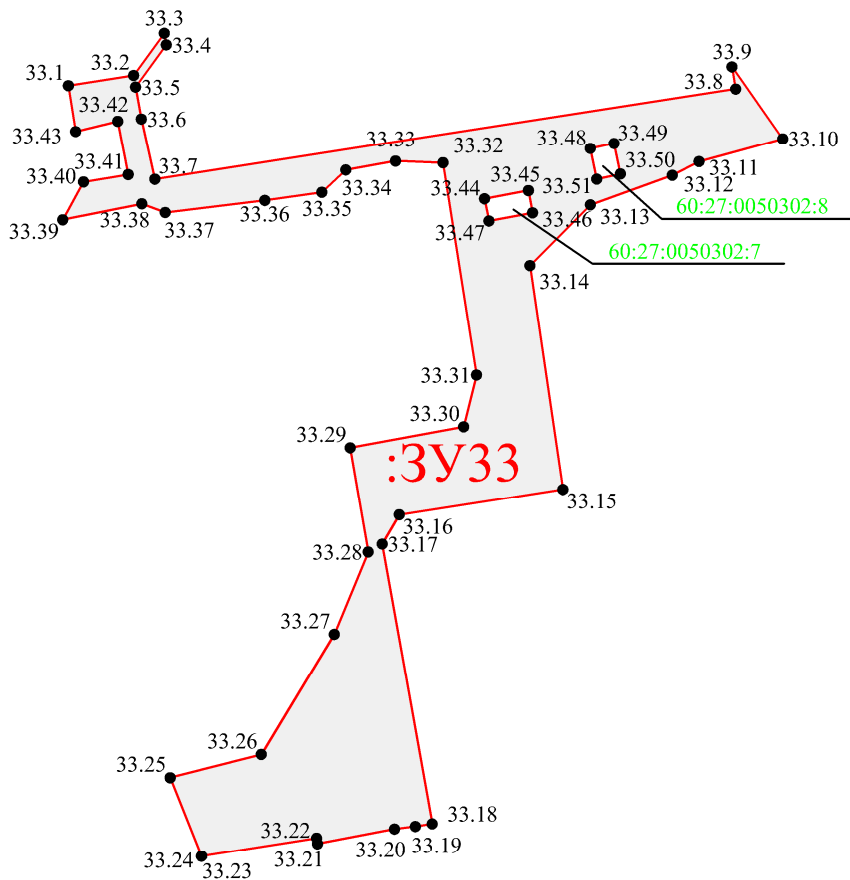
Изм.	Код. Уч.	Лист	№ грк	Полг.	Дата
	ГИП	Назаров А.В.			
	Выполнил	Семенов С.Ю.			
Реализация документов по территориальному планированию, планировке территории (разработка проекта межевания территории в границах улиц Юбилейной, Красноармейской, Рижского проспекта и реки Велюки в городе Пскове					
Проект межевания					
Стегалия Лист Листов					
П					
Чертёж границы образуемого земельного участка					
: ЗУ 31					
Масштаб 1:2000					
ООО "Гео-сервис"					



- Условные обозначения
- граница образуемого земельного участка;
 - :ЗУ32 — обозначение образуемого земельного участка;
 - 32.1 — обозначение характерной точки границы образуемого земельного участка;
 - 60:02:00503014717 — обозначение перераспределяемых земельных участков и их частей

МКА# 02/2020 1. ПМТ										
Изм.	Кол.уч.	Лист	№ док	Подп.	Дата	Реализация документов по территориальному планированию, планировке территории (разработка проекта межевания территории в границах улиц Юбилейной, Красноармейской, Рижского проспекта и реки Великой в городе Пскове)				
				Назаров А.В.						
Выполнил	Семенов С.Ю.					Проект межевания		Стадия	Лист	Листов
								П		
Чертеж границ образуемого земельного участка :ЗУ32 Масштаб 1:2000						ООО "Гео-сервис"				

Создано	
Вариант	
Лист	
№ док.	



Согласовано:

Взам. инв. №

Подпись и дата

Инв. № подл.

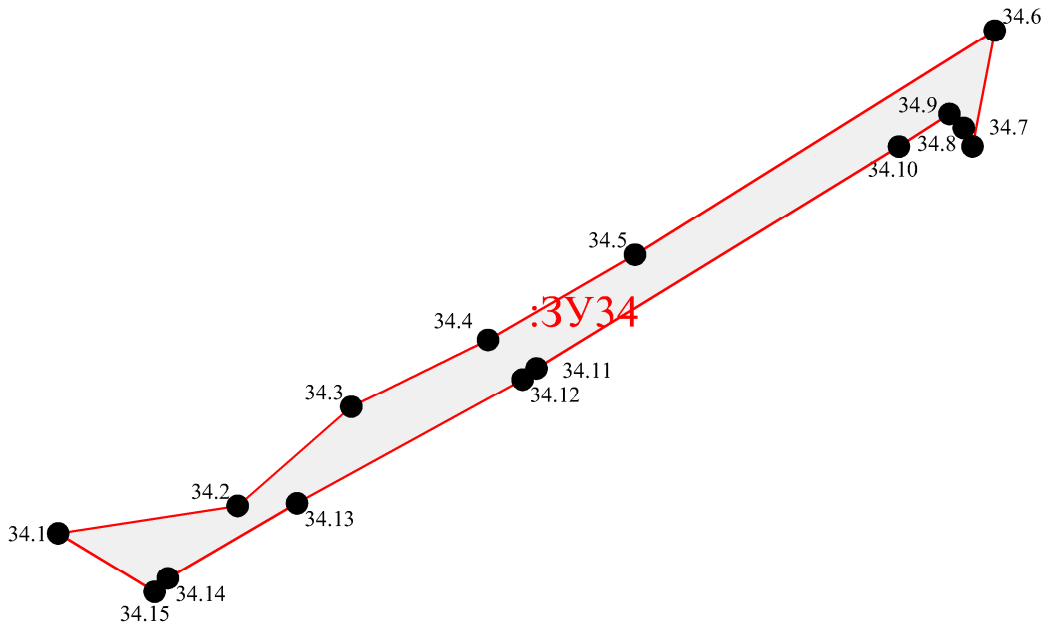
Условные обозначения

- граница образуемого земельного участка;
- :ЗУ33 — обозначение образуемого земельного участка;
- 33.1 — обозначение характерной точки границы образуемого земельного участка;
- 60:27:0050301:15 — обозначение перераспределяемых земельных участков и их частей

МКМ[№] 02/2020 1. ПМТ

Реализация документов по территориальному планированию, планировке территории (разработка проекта межевания территории в границах улиц Юбилейной, Красноармейской, Рижского проспекта и реки Великой в городе Пскове

Изм.	Кол.уч.	Лист	№ док.	Погп.	Дата			
ГИП		Назаров А.В.				Проект межевания		
Выполнил		Семенов С.Ю.						
						П	1	1
Чертеж границ образуемого земельного участка : ЗУ33 Масштаб 1:2000						ООО "Гео-сервис"		







Согласовано:

Взам. инв. №

Подпись и дата

Инв. № подл.

Условные обозначения

-  — граница образуемого земельного участка;
-  — обозначение образуемого земельного участка;
-  34.1 — обозначение характерной точки границы образуемого земельного участка;
-  — обозначение перераспределяемых земельных участков и их частей

МК № 02/2020 1. ПМТ

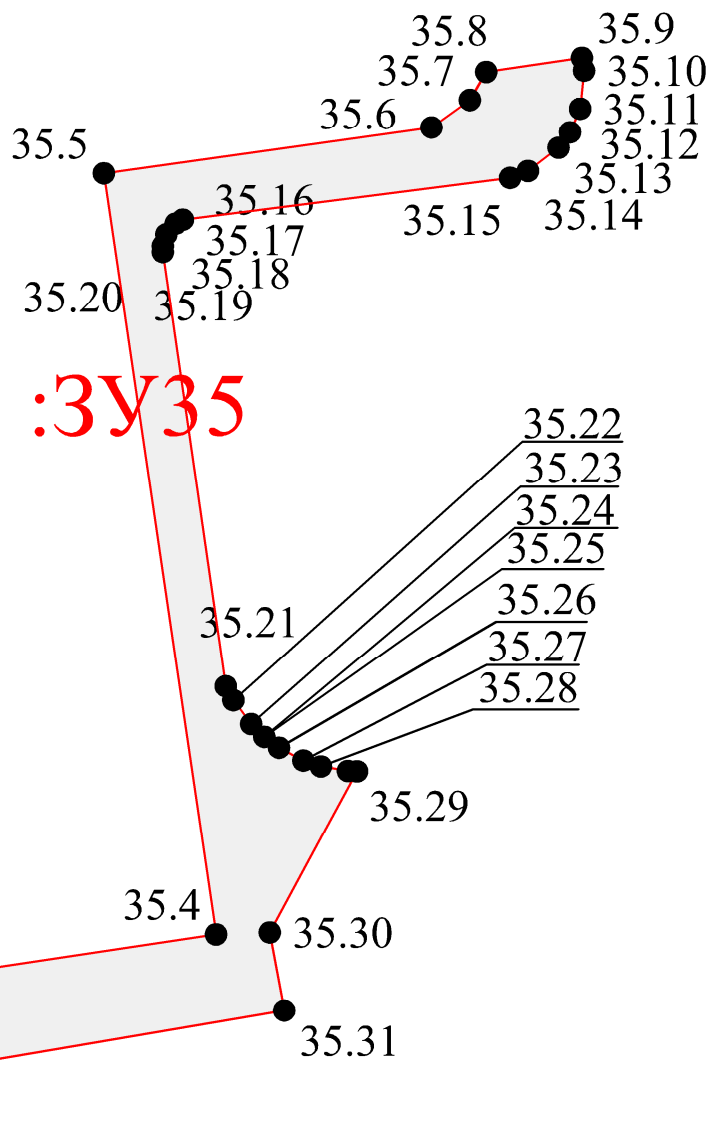
Реализация документов по территориальному планированию, планировке территории (разработка проекта межевания территории в границах улиц Юбилейной, Красноармейской, Рижского проспекта и реки Великой в городе Пскове

Проект межевания

Стадия	Лист	Листов
П	1	1

Чертеж границ образуемого земельного участка
:ЗУ34
Масштаб 1:1000

ООО "Гео-сервис"



Согласовано:

Взам. инв. №

Подпись и дата

Инв. № подл.

Условные обозначения

- граница образуемого земельного участка;
- :3У35 — обозначение образуемого земельного участка;
- 35.1 — обозначение характерной точки границы образуемого земельного участка;
- 60:27:0050301:15 — обозначение перераспределяемых земельных участков и их частей

МКЛ[№] 02/2020 1. ПМТ

Реализация документов по территориальному планированию, планировке территории (разработка проекта межевания территории в границах улиц Юбилейной, Красноармейской, Рижского проспекта и реки Великой в городе Пскове

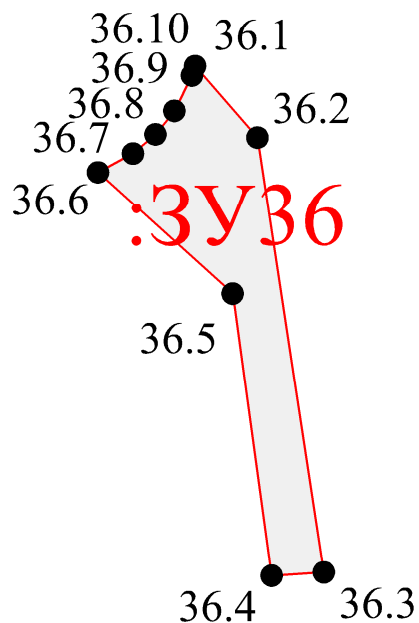
Изм.	Кол.уч.	Лист	№ док.	Подп.	Дата
ГИП		Назаров А.В.			
Выполнил		Семенов С.Ю.			

Проект межевания

Стадия	Лист	Листов
П	1	1

Чертеж границ образуемого земельного участка
:3У35
Масштаб 1:500

ООО "Гео-сервис"







Согласовано:

Взам. инв. №

Подпись и дата

Инв. № подл.

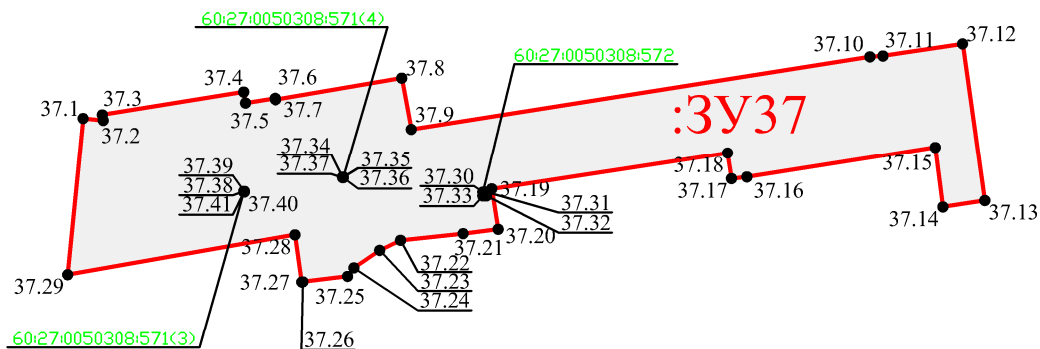
Условные обозначения

-  — граница образуемого земельного участка;
-  — обозначение образуемого земельного участка;
-  36.1 — обозначение характерной точки границы образуемого земельного участка;
-  — обозначение перераспределяемых земельных участков и их частей

МК № 02/2020 1. ПМТ

Реализация документов по территориальному планированию, планировке территории (разработка проекта межевания территории в границах улиц Юбилейной, Красноармейской, Рижского проспекта и реки Великой в городе Пскове

Изм.	Кол.уч.	Лист	№ док.	Погн.	Дата			
ГИП		Назаров А.В.				Проект межевания		
Выполнил		Семенов С.Ю.				Стадия	Лист	Листов
						П	1	1
Чертеж границ образуемого земельного участка : ЗУ36 Масштаб 1:500						ООО "Гео-сервис"		



Согласовано:

Взам. инв. №

Подпись и дата

Инв. № подл.

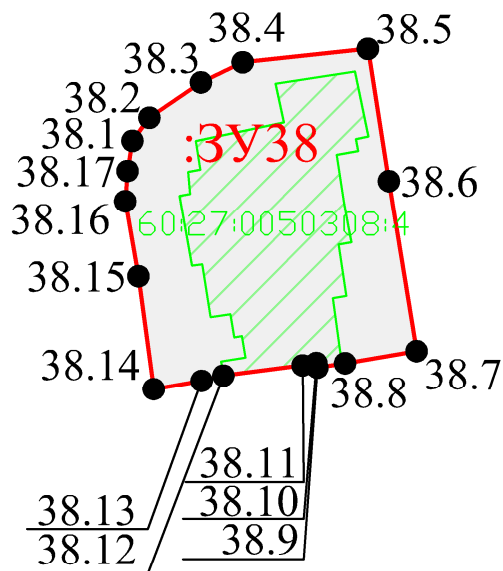
Условные обозначения

- граница образуемого земельного участка;
- :3У37 — обозначение образуемого земельного участка;
- 37.1 — обозначение характерной точки границы образуемого земельного участка;
- 60:27:0050301:15 — обозначение перераспределяемых земельных участков и их частей

МК № 02/2020 1. ПМТ

Реализация документов по территориальному планированию, планировке территории (разработка проекта межевания территории в границах улиц Юбилейной, Красноармейской, Рижского проспекта и реки Великой в городе Пскове

Изм.	Кол.уч.	Лист	№ док.	Погп.	Дата				
ГИП		Назаров А.В.				Проект межевания	Стадия	Лист	Листов
Выполнил		Семенов С.Ю.					П	1	1
						Чертеж границ образуемого земельного участка : 3У37 Масштаб 1:2000	ООО "Гео-сервис"		



Согласовано:

Взам. инв. №

Подпись и дата

Инв. № подл.

Условные обозначения

- граница образуемого земельного участка;
- :ЗУ38 — обозначение образуемого земельного участка;
- 38.1 — обозначение характерной точки границы образуемого земельного участка;
- 60:27:0050308:4 — обозначение перераспределяемых земельных участков и их частей

МК № 02/2020 1. ПМТ

Реализация документов по территориальному планированию, планировке территории (разработка проекта межевания территории в границах улиц Юбилейной, Красноармейской, Рижского проспекта и реки Великой в городе Пскове

Изм.	Кол.уч.	Лист	№ док.	Подп.	Дата
ГИП		Назаров А.В.			
Выполнил		Семенов С.Ю.			

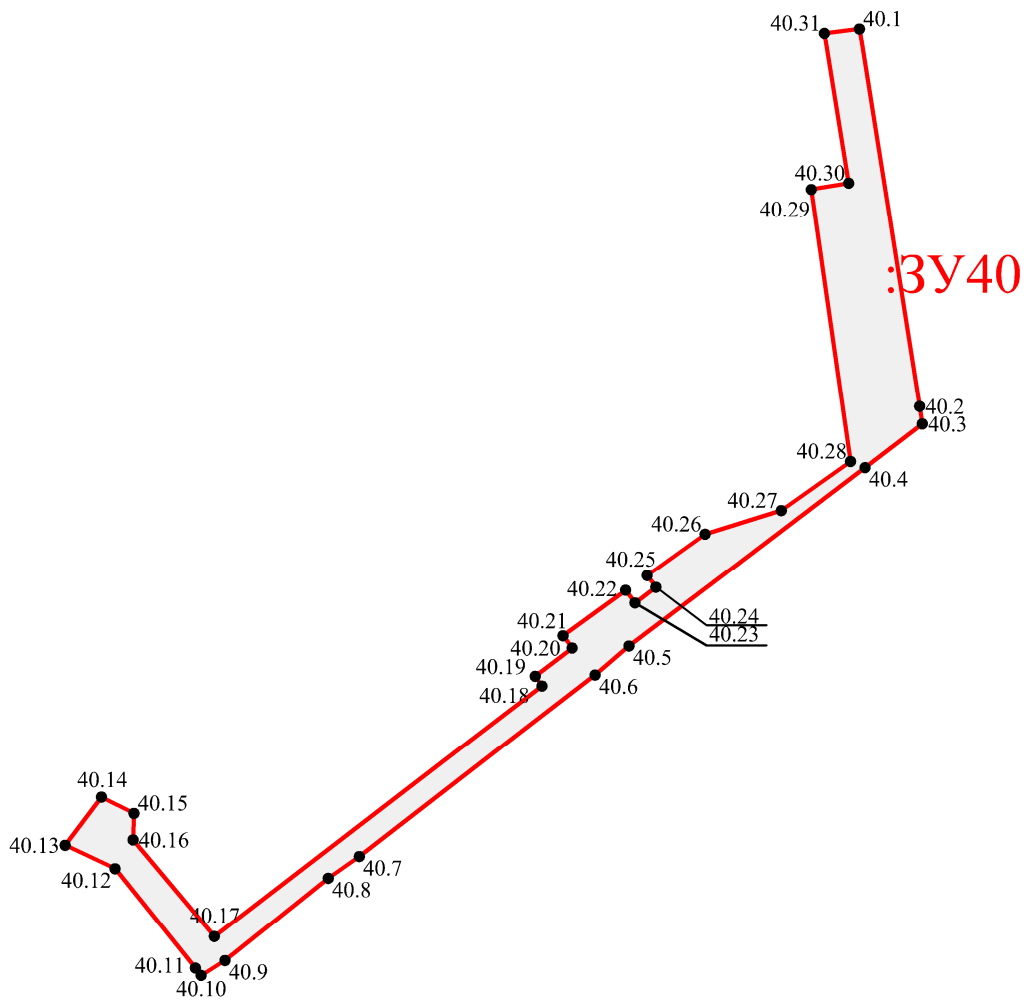
Проект межевания

Стадия	Лист	Листов
П	1	1

Чертеж границ образуемого земельного участка
:ЗУ38
Масштаб 1:1000

ООО "Гео-сервис"

Согласовано:					
Взам. инв. №					
Подпись и дата					
Инв. № подл.					



Условные обозначения

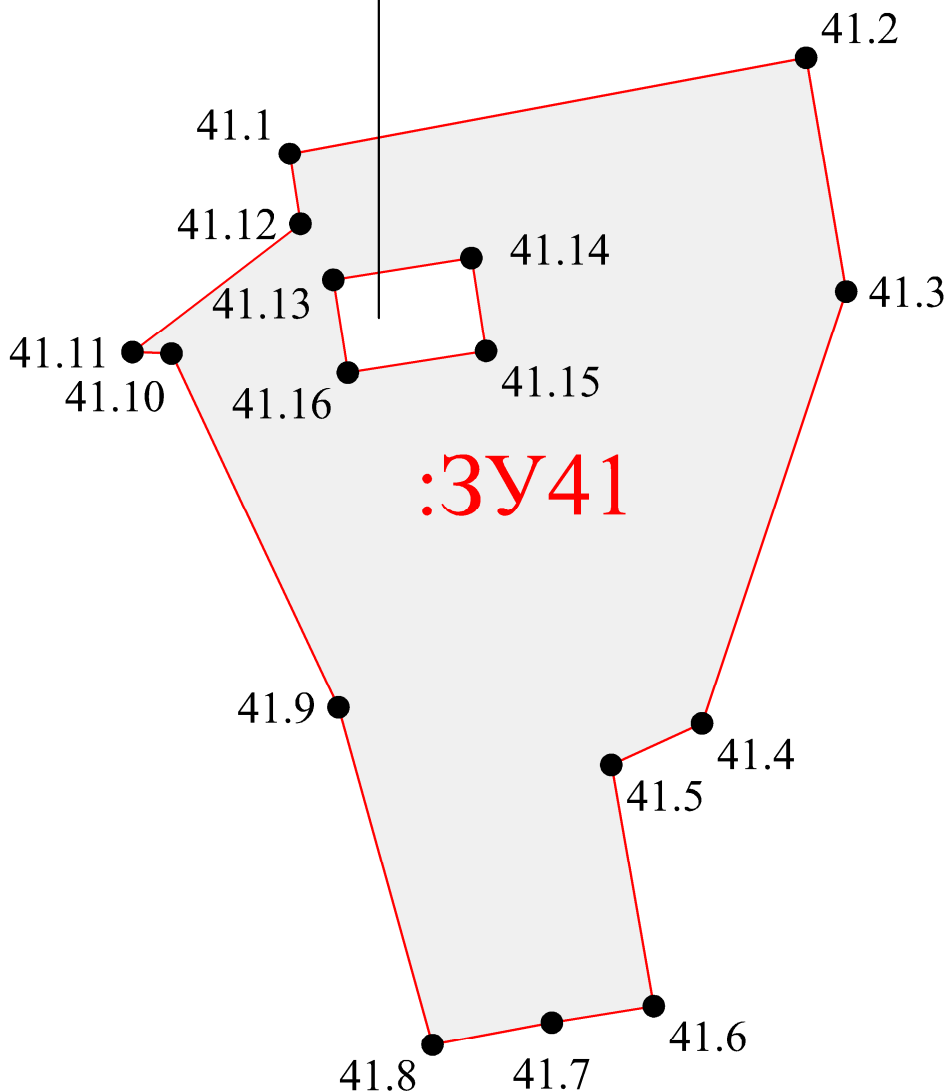
- граница образуемого земельного участка;
- обозначение образуемого земельного участка;
- 40.1 — обозначение характерной точки границы образуемого земельного участка;
- обозначение перераспределяемых земельных участков и их частей

МК № 02/2020 1. ПМТ

Реализация документов по территориальному планированию, планировке территории (разработка проекта межевания территории в границах улиц Юбилейной, Красноармейской, Рижского проспекта и реки Великой в городе Пскове

Изм.	Кол.уч.	Лист	№ док.	Погн.	Дата	Проект межевания	Стадия	Лист	Листов
								П	1
Чертеж границ образуемого земельного участка : ЗУ40 Масштаб 1:2000							ООО "Гео-сервис"		

60:27:0050313:28



Условные обозначения

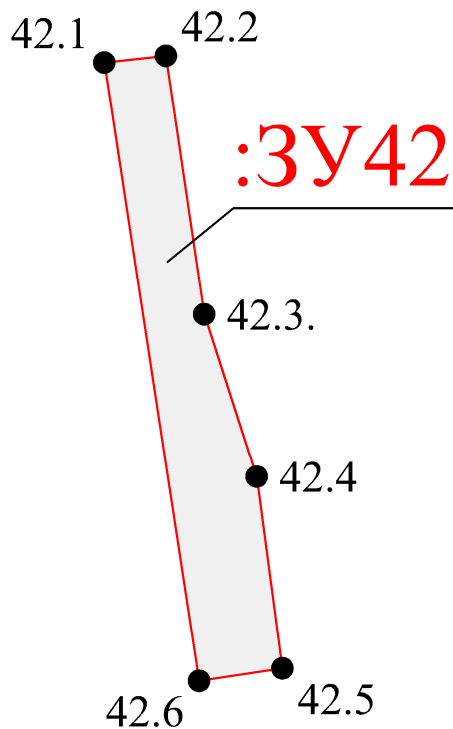
- граница образуемого земельного участка;
- :3У41 — обозначение образуемого земельного участка;
- 41.1 — обозначение характерной точки границы образуемого земельного участка;
- 60:27:0050301:15 — обозначение перераспределяемых земельных участков и их частей

Согласовано:	
Взам. инв. №	
Подпись и дата	
Инв. № подл.	

МК № 02/2020 1. ПМТ

Реализация документов по территориальному планированию, планировке территории (разработка проекта межевания территории в границах улиц Юбилейной, Красноармейской, Рижского проспекта и реки Великой в городе Пскове

Изм.	Кол.уч.	Лист	№ док.	Погп.	Дата			
						Проект межевания		
ГИП		Назаров А.В.				Стадия	Лист	Листов
Выполнил		Семенов С.Ю.				П	1	1
Чертеж границ образуемого земельного участка :3У41 Масштаб 1:500						ООО "Гео-сервис"		



Согласовано:

Взам. инв. №

Подпись и дата

Инв. № подл.

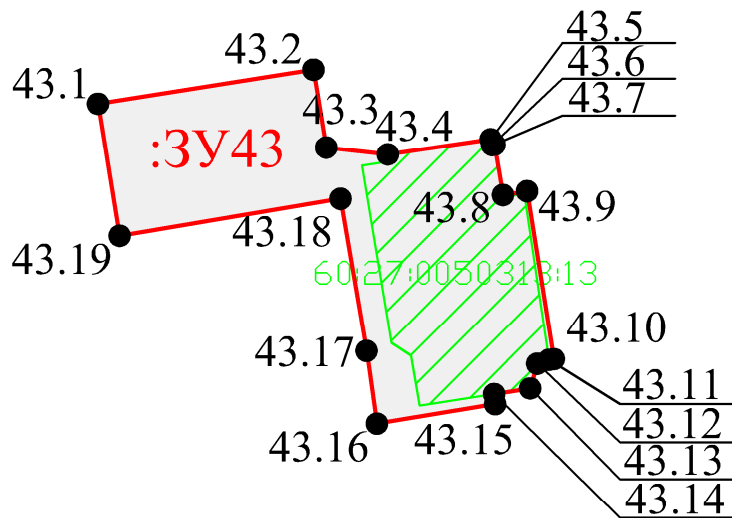
Условные обозначения

- граница образуемого земельного участка;
- :3У42 — обозначение образуемого земельного участка;
- 42.1 — обозначение характерной точки границы образуемого земельного участка;
- 60:27:0050301:15 — обозначение перераспределяемых земельных участков и их частей

МК № 02/2020 1. ПМТ

Реализация документов по территориальному планированию, планировке территории (разработка проекта межевания территории в границах улиц Юбилейной, Красноармейской, Рижского проспекта и реки Великой в городе Пскове

Изм.	Кол.уч.	Лист	№ док.	Погп.	Дата			
ГИП		Назаров А.В.				Проект межевания		
Выполнил		Семенов С.Ю.						
						П	1	1
Чертеж границ образуемого земельного участка : 3У42 Масштаб 1:500						ООО "Гео-сервис"		



Согласовано:

Взам. инв. №

Подпись и дата

Инв. № подл.

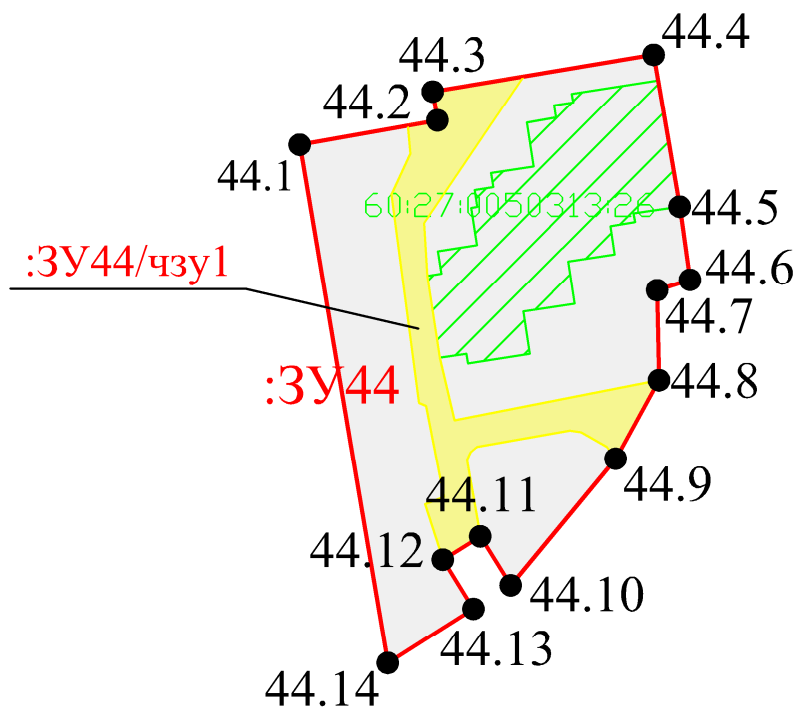
Условные обозначения

- граница образуемого земельного участка;
- обозначение образуемого земельного участка;
- 43.1 — обозначение характерной точки границы образуемого земельного участка;
- 60:27:0050318:13 — обозначение перераспределяемых земельных участков и их частей

МК № 02/2020 1. ПМТ

Реализация документов по территориальному планированию, планировке территории (разработка проекта межевания территории в границах улиц Юбилейной, Красноармейской, Рижского проспекта и реки Великой в городе Пскове

Изм.	Кол.уч.	Лист	№ док.	Погн.	Дата			
ГИП		Назаров А.В.				Проект межевания		
Выполнил		Семенов С.Ю.				Стадия	Лист	Листов
						П	1	1
Чертеж границ образуемого земельного участка : 3У43 Масштаб 1:1000						ООО "Гео-сервис"		



Согласовано:

Взам. инв. №

Подпись и дата

Инв. № подл.

Условные обозначения

- граница образуемого земельного участка;
- :ЗУ44 — обозначение образуемого земельного участка;
- 44.1 — обозначение характерной точки границы образуемого земельного участка;
- 60:27:0050301:15 — обозначение перераспределяемых земельных участков и их частей

МКЛ[№] 02/2020 1. ПМТ

Реализация документов по территориальному планированию, планировке территории (разработка проекта межевания территории в границах улиц Юбилейной, Красноармейской, Рижского проспекта и реки Великой в городе Пскове

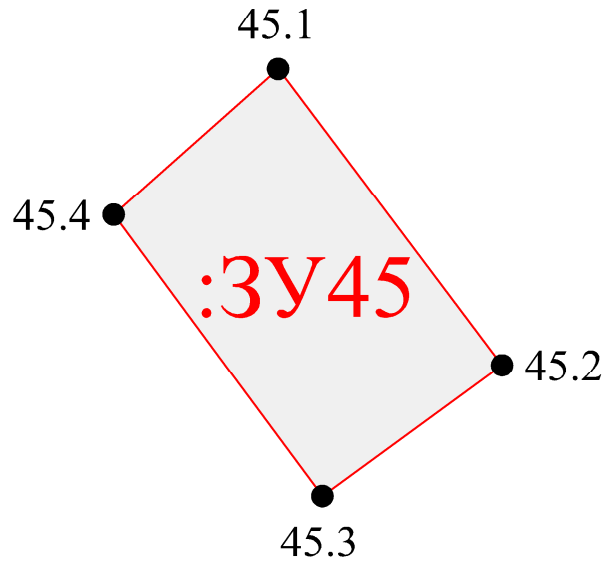
Изм.	Кол.уч.	Лист	№ док.	Подп.	Дата
ГИП		Назаров А.В.			
Выполнил		Семенов С.Ю.			

Проект межевания

Стадия	Лист	Листов
П		

Чертеж границ образуемого земельного участка
:ЗУ44
Масштаб 1:1000

ООО "Гео-сервис"



Согласовано:

Взам. инв. №

Подпись и дата

Инв. № подл.

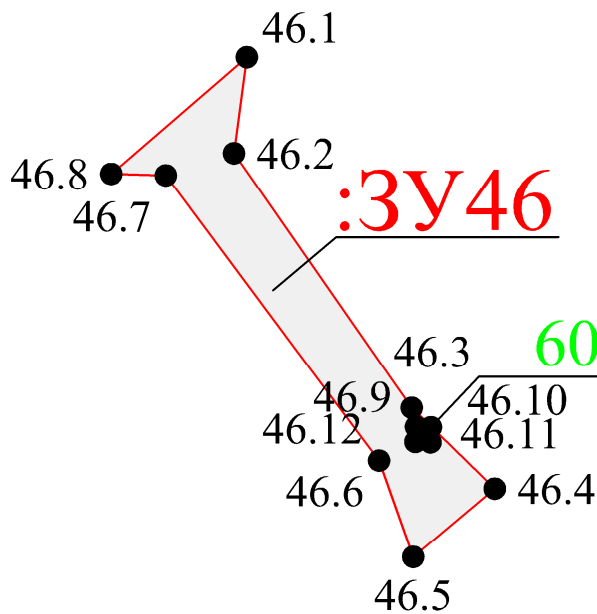
Условные обозначения

- граница образуемого земельного участка;
- :3У45 – обозначение образуемого земельного участка;
- 45.1 – обозначение характерной точки границы образуемого земельного участка;
- 60:27:0050301:15 – обозначение перераспределяемых земельных участков и их частей

МК № 02/2020 1. ПМТ

Реализация документов по территориальному планированию, планировке территории (разработка проекта межевания территории в границах улиц Юбилейной, Красноармейской, Рижского проспекта и реки Великой в городе Пскове

Изм.	Кол.уч.	Лист	№ док.	Погп.	Дата			
ГИП		Назаров А.В.				Проект межевания		
Выполнил		Семенов С.Ю.						
						П	1	1
Чертеж границ образуемого земельного участка : 3У45 Масштаб 1:500						ООО "Гео-сервис"		



Согласовано:

Взам. инв. №

Подпись и дата

Инв. № подл.

Условные обозначения

- граница образуемого земельного участка;
- :3У46 — обозначение образуемого земельного участка;
- 46.1 — обозначение характерной точки границы образуемого земельного участка;
- 60:27:0050301:15 — обозначение перераспределяемых земельных участков и их частей

МК № 02/2020 1. ПМТ

Реализация документов по территориальному планированию, планировке территории (разработка проекта межевания территории в границах улиц Юбилейной, Красноармейской, Рижского проспекта и реки Великой в городе Пскове)

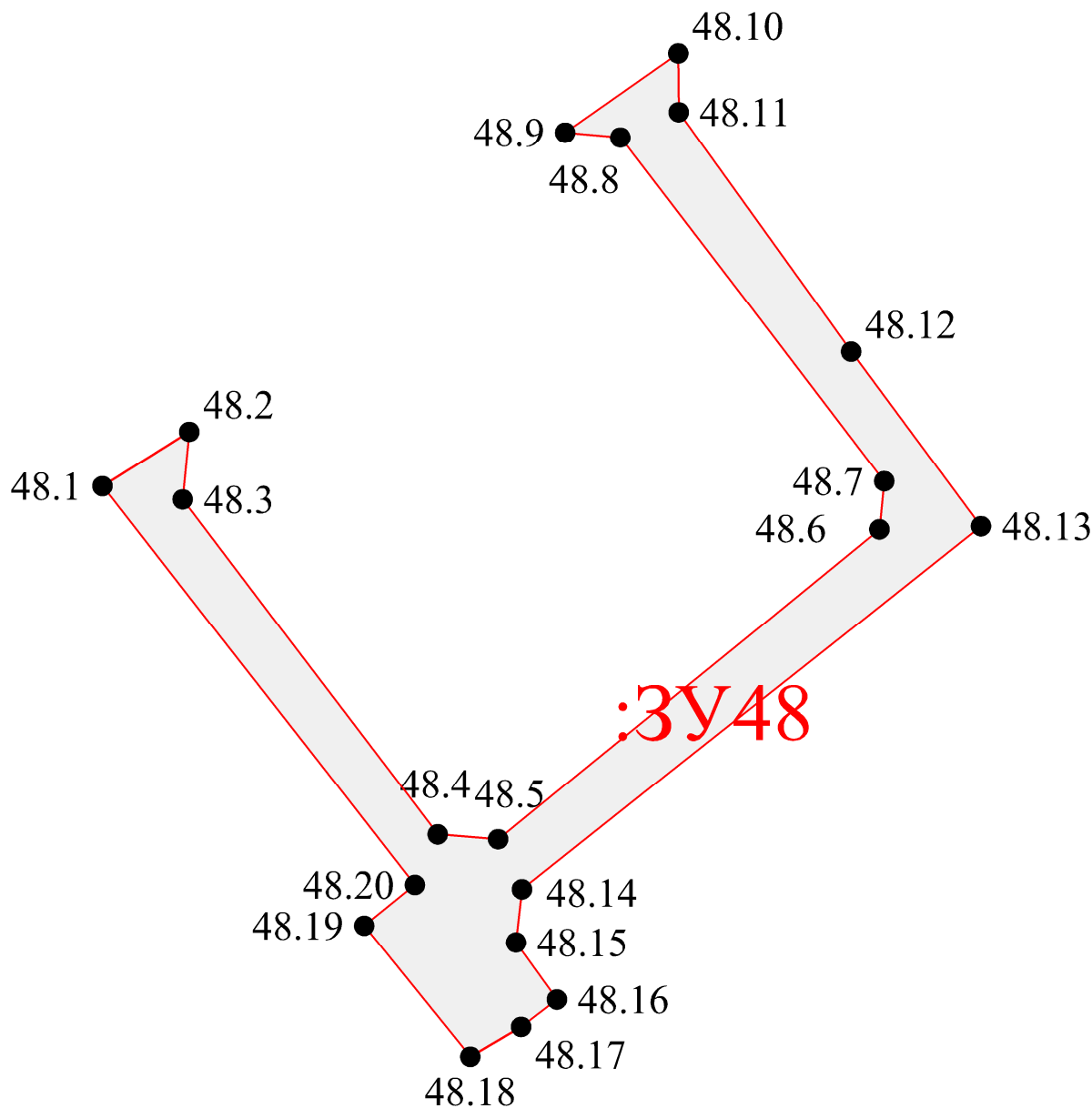
Изм.	Кол.уч.	Лист	№ док.	Погн.	Дата
ГИП		Назаров А.В.			
Выполнил		Семенов С.Ю.			

Проект межевания

Стадия	Лист	Листов
П	1	1

Чертеж границ образуемого земельного участка
:3У46
Масштаб 1:500

ООО "Гео-сервис"



Согласовано:

Взам. инв. №

Подпись и дата

Инв. № подл.

Условные обозначения

- граница образуемого земельного участка;
- :ЗУ48 — обозначение образуемого земельного участка;
- 48.1 — обозначение характерной точки границы образуемого земельного участка;
- 60:27:0050301:15 — обозначение перераспределяемых земельных участков и их частей

МК № 02/2020 1. ПМТ

Реализация документов по территориальному планированию, планировке территории (разработка проекта межевания территории в границах улиц Юбилейной, Красноармейской, Рижского проспекта и реки Великой в городе Пскове

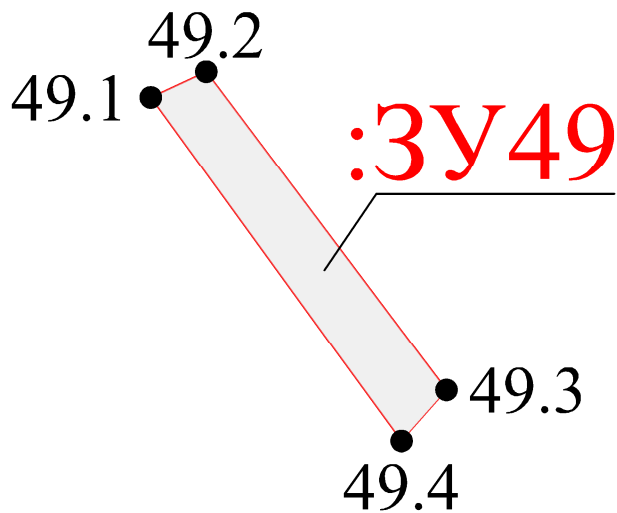
Изм.	Кол.уч.	Лист	№ док.	Подп.	Дата
ГИП		Назаров А.В.			
Выполнил		Семенов С.Ю.			

Проект межевания

Стадия	Лист	Листов
П		

Чертеж границ образуемого земельного участка
:ЗУ48
Масштаб 1:500

ООО "Гео-сервис"







Согласовано:

Взам. инв. №

Подпись и дата

Инв. № подл.

Условные обозначения

-  — граница образуемого земельного участка;
-  — обозначение образуемого земельного участка;
-  49.1 — обозначение характерной точки границы образуемого земельного участка;
-  — обозначение перераспределяемых земельных участков и их частей

МК № 02/2020 1. ПМТ

Реализация документов по территориальному планированию, планировке территории (разработка проекта межевания территории в границах улиц Юбилейной, Красноармейской, Рижского проспекта и реки Великой в городе Пскове

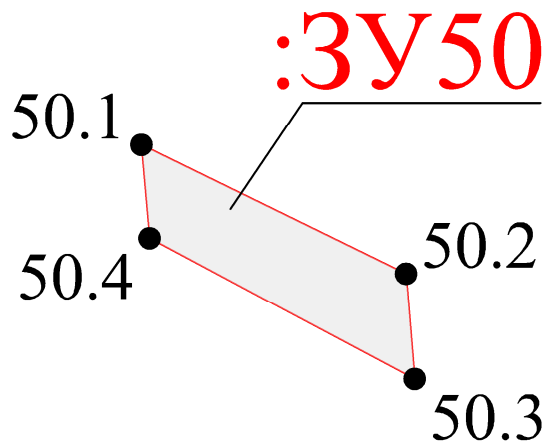
Изм.	Кол.уч.	Лист	№ док.	Погн.	Дата
ГИП		Назаров А.В.			
Выполнил		Семенов С.Ю.			

Проект межевания

Стадия	Лист	Листов
П		

Чертеж границ образуемого земельного участка
: 3У49
Масштаб 1:500

ООО "Гео-сервис"







Согласовано:

Взам. инв. №

Подпись и дата

Инв. № подл.

Условные обозначения

-  — граница образуемого земельного участка;
-  — обозначение образуемого земельного участка;
-  50.1 — обозначение характерной точки границы образуемого земельного участка;
-  — обозначение перераспределяемых земельных участков и их частей

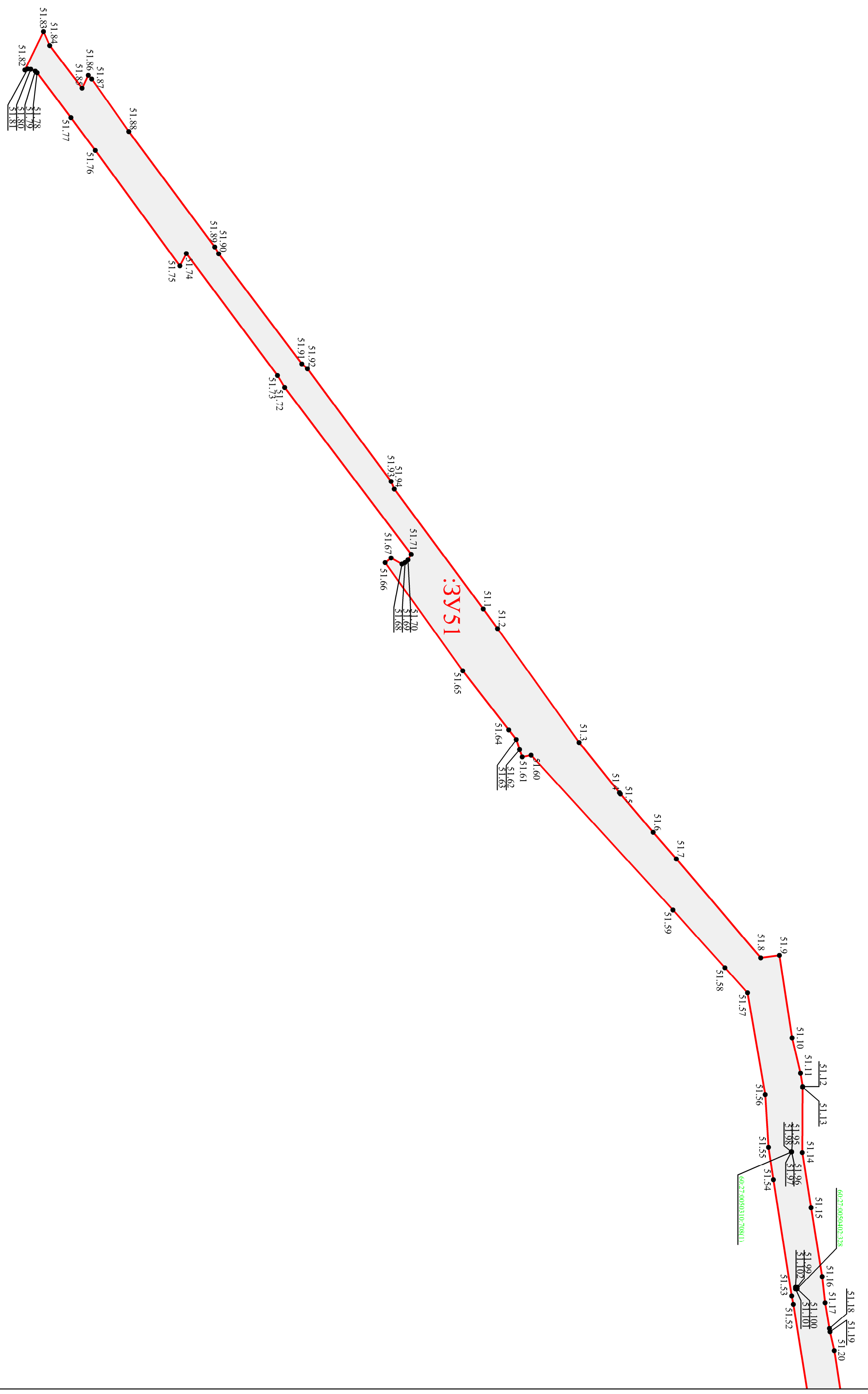
МК № 02/2020 1. ПМТ

Реализация документов по территориальному планированию, планировке территории (разработка проекта межевания территории в границах улиц Юбилейной, Красноармейской, Рижского проспекта и реки Великой в городе Пскове

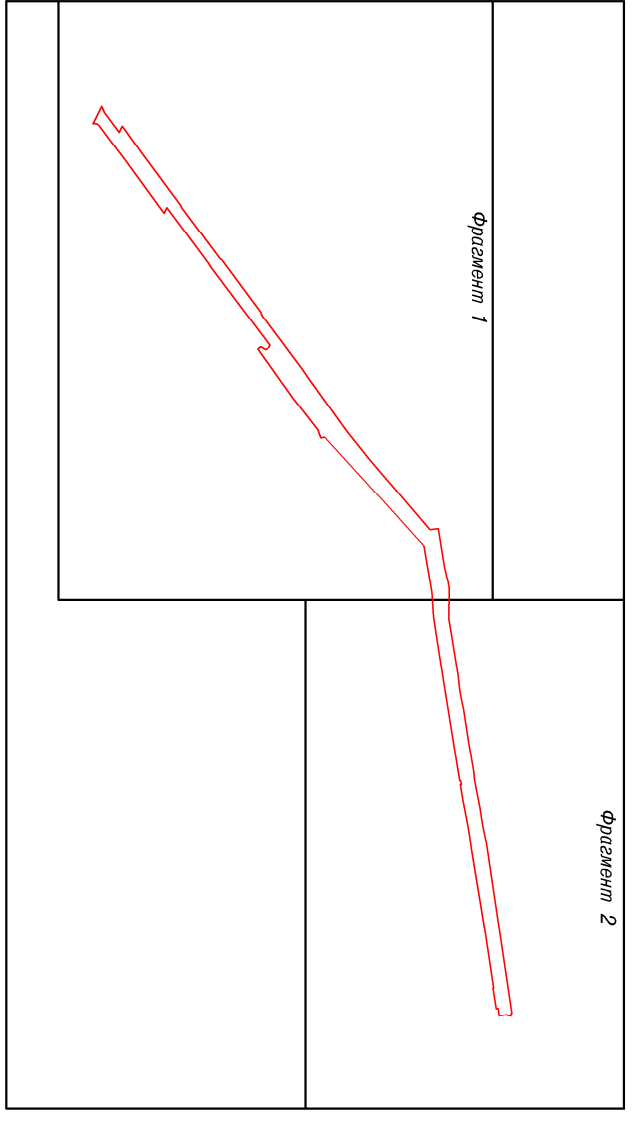
Изм.	Кол.уч.	Лист	№ док.	Погн.	Дата			
ГИП		Назаров А.В.				Проект межевания		
Выполнил		Семенов С.Ю.				Стадия	Лист	Листов
						П		
Чертеж границ образуемого земельного участка :3У50 Масштаб 1:500						ООО "Гео-сервис"		

Согласовано:

Инд. № подл.	Подпись и дата	Взам. инв. №			



Обложка фрагментов плана



- Условные обозначения
- граница образуемого земельного участка;
 - обозначение образуемого земельного участка;
 - S1.1 — характеристика точки границы образуемого земельного участка;
 - обозначение первоопределенных земельных участков и их частей

Имя				М.К.№ 02/2020 1. ПМТ				
Изм.	Кол.уч.	Лист	№ грк	Полн.	Дата	Реализация документов по территориальному планированию, планировке территории (разработка проекта межевания территории в границах улиц Юбилейной, Красноармейской, Ружского проспекта и реки Великий в городе Пскове		
ГИП	Изаров	А.В.						
Выполнил	Семенов	С.Ю.						
Проект межевания								
Чертеж границы образуемого земельного участка							Лист	Листов
Масштаб 1:2000							П	
							ООО "Гео-сервис"	