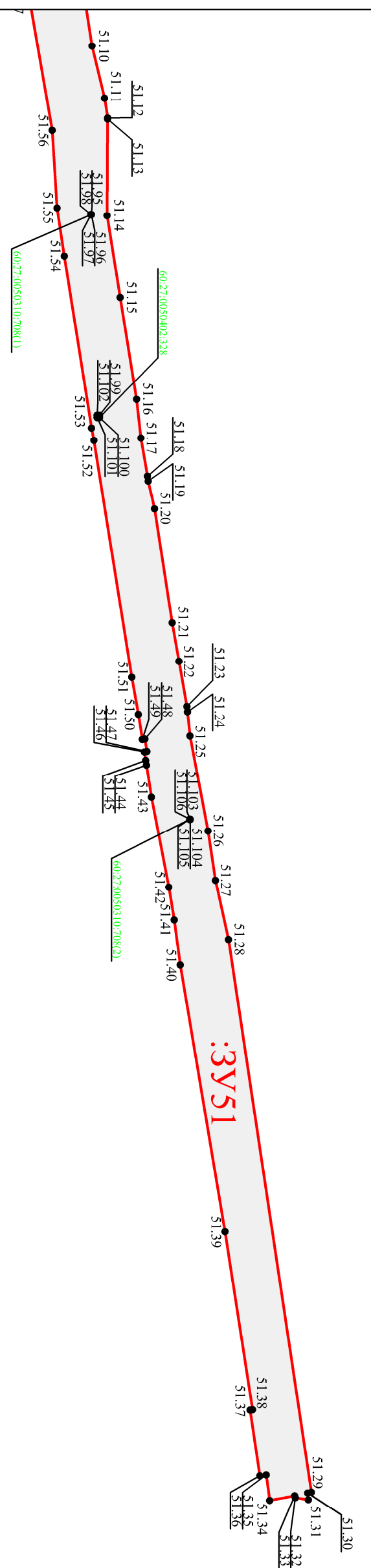
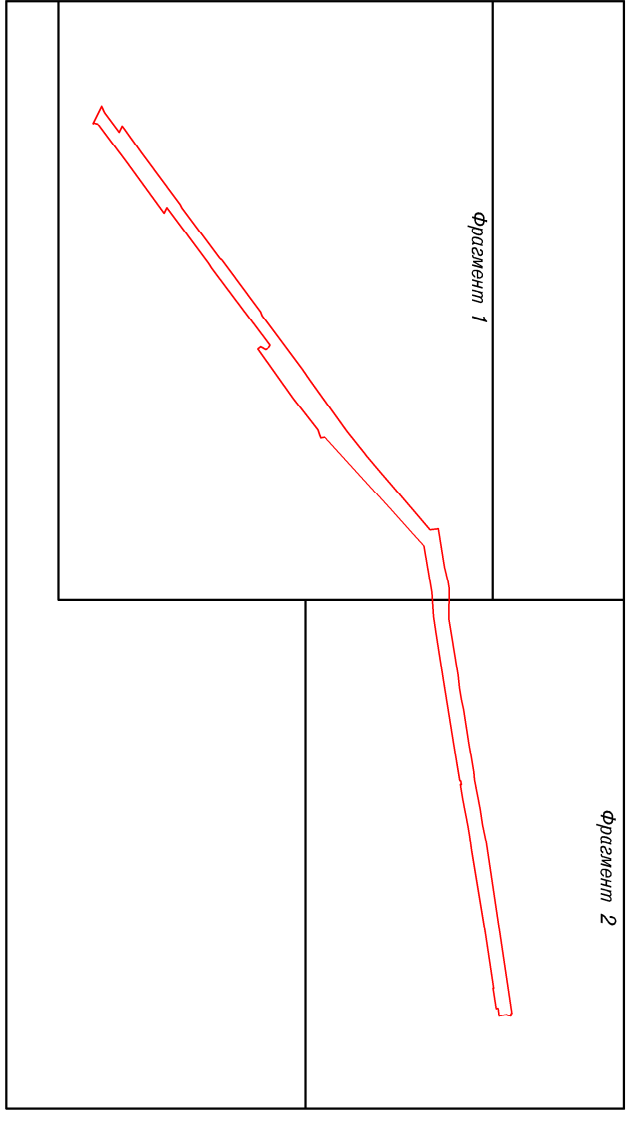


Согласовано:

Инв. № подл.	Подпись и дата	Взам. инв. №			



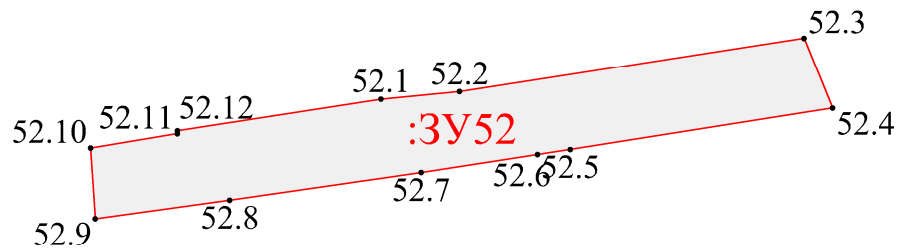
Обложка фрагментов плана



- Условные обозначения
- граница образуемого земельного участка;
  - обозначение образуемого земельного участка;
  - 51.1 — обозначение характерной точки границы образуемого земельного участка;
  - 602790650148 — обозначение первоопределенных земельных участков и их частей

Изм.	Кол.уч.	Лист	№ г/к	Полн.	Дата	Реализация документов по территориальному планированию, планировке территории (разработка проекта межевания территории в границах улиц Юбилейной, Красноармейской, Ружского проспекта и реки Великой в городе Пскове
Г/П		Назаров А.В.				
Выполнил		Семенов С.Ю.				
Проект межевания						Чертеж границ образуемого земельного участка : 3У51 Масштаб 1:2000
						ООО "Гео-сервис"

МК № 02/2020 1. ПМТ



Согласовано:

Взам. инв. №

Подпись и дата

Инв. № подл.

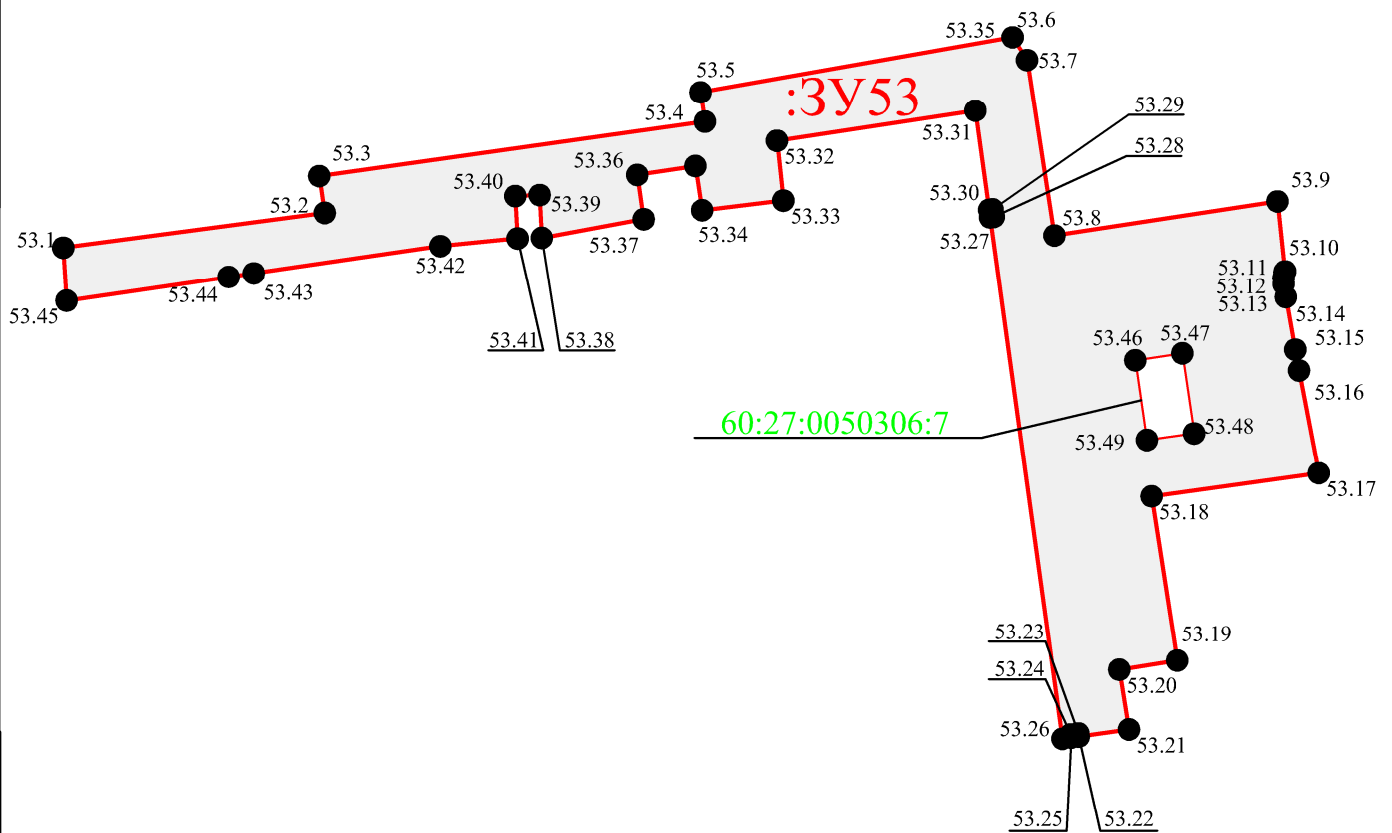
Условные обозначения

- граница образуемого земельного участка;
- :3У52 – обозначение образуемого земельного участка;
- 52.1 – обозначение характерной точки границы образуемого земельного участка;
- 60:27:0050301:15 – обозначение перераспределяемых земельных участков и их частей

МК № 02/2020 1. ПМТ

Реализация документов по территориальному планированию, планировке территории (разработка проекта межевания территории в границах улиц Юбилейной, Красноармейской, Рижского проспекта и реки Великой в городе Пскове)

Изм.	Кол.уч.	Лист	№ док.	Погн.	Дата			
ГИП		Назаров А.В.				Проект межевания		
Выполнил		Семенов С.Ю.				Стадия	Лист	Листов
						П		
Чертеж границ образуемого земельного участка :3У52 Масштаб 1:2000						ООО "Гео-сервис"		



Согласовано:

Взам. инв. №

Подпись и дата

Инв. № подл.

Условные обозначения

- граница образуемого земельного участка;
- :3У53 — обозначение образуемого земельного участка;
- 53.1 — обозначение характерной точки границы образуемого земельного участка;
- 60:27:0050301:13 — обозначение перераспределяемых земельных участков и их частей

МК № 02/2020 1. ПМТ

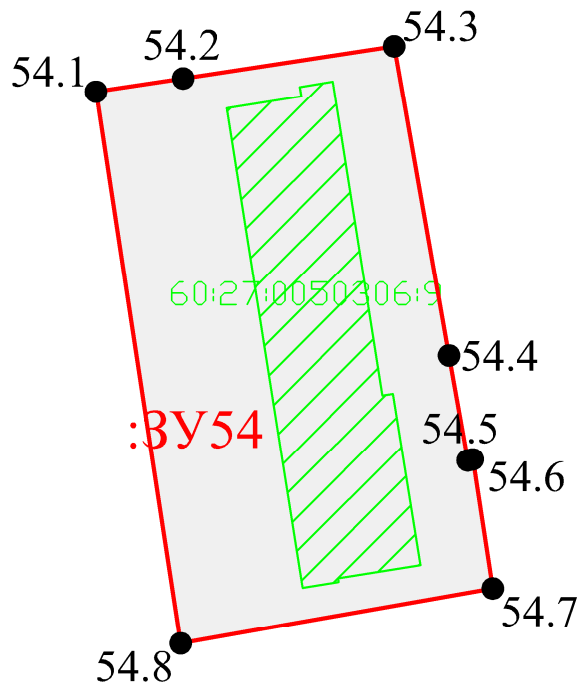
Реализация документов по территориальному планированию, планировке территории (разработка проекта межевания территории в границах улиц Юбилейной, Красноармейской, Рижского проспекта и реки Великой в городе Пскове

Проект межевания

Стадия	Лист	Листов
П		

Чертеж границ образуемого земельного участка  
: 3У53  
Масштаб 1:1000

ООО "Гео-сервис"



Согласовано:

Взам. инв. №

Подпись и дата

Инв. № подл.

Условные обозначения

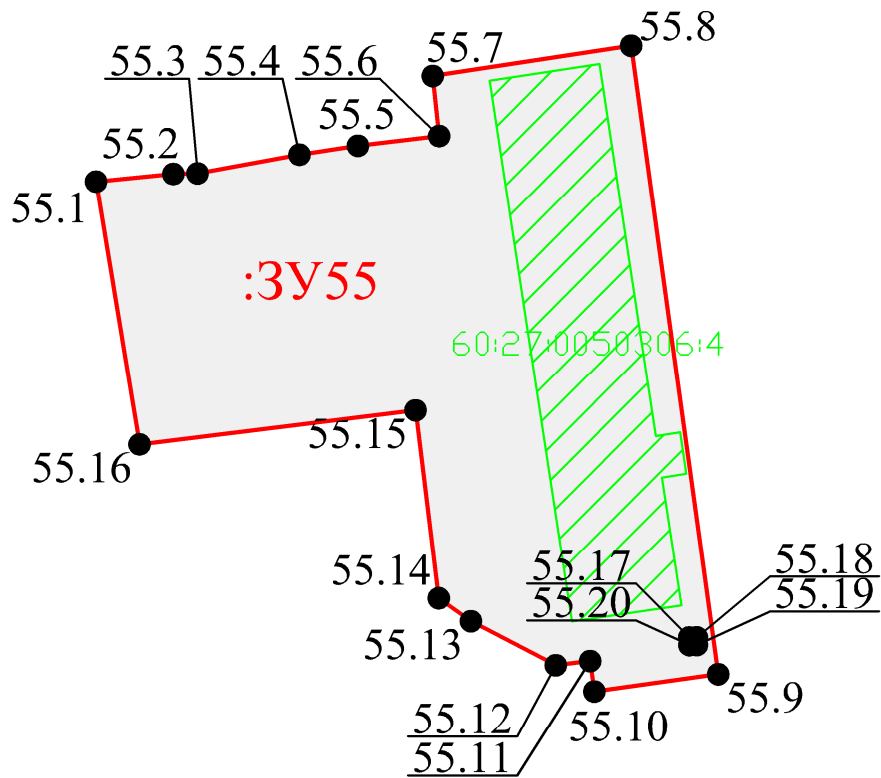
- граница образуемого земельного участка;
- :3У54 — обозначение образуемого земельного участка;
- 54.1 — обозначение характерной точки границы образуемого земельного участка;
- 60:27:0050301:15 — обозначение перераспределяемых земельных участков и их частей

МКЛ<sup>№</sup> 02/2020 1. ПМТ

Реализация документов по территориальному планированию, планировке территории (разработка проекта межевания территории в границах улиц Юбилейной, Красноармейской, Рижского проспекта и реки Великой в городе Пскове

Изм.	Кол.уч.	Лист	№ док.	Погп.	Дата			
ГИП		Назаров А.В.				Проект межевания		
Выполнил		Семенов С.Ю.						
						П		
Чертеж границ образуемого земельного участка :3У54 Масштаб 1:1000						ООО "Гео-сервис"		





Согласовано:

Взам. инв. №

Подпись и дата

Инв. № подл.

Условные обозначения

- граница образуемого земельного участка;
- :3Y55 — обозначение образуемого земельного участка;
- 55.1 — обозначение характерной точки границы образуемого земельного участка;
- 60:27:0050301:15 — обозначение перераспределяемых земельных участков и их частей

МК № 02/2020 1. ПМТ

Реализация документов по территориальному планированию, планировке территории (разработка проекта межевания территории в границах улиц Юбилейной, Красноармейской, Рижского проспекта и реки Великой в городе Пскове)

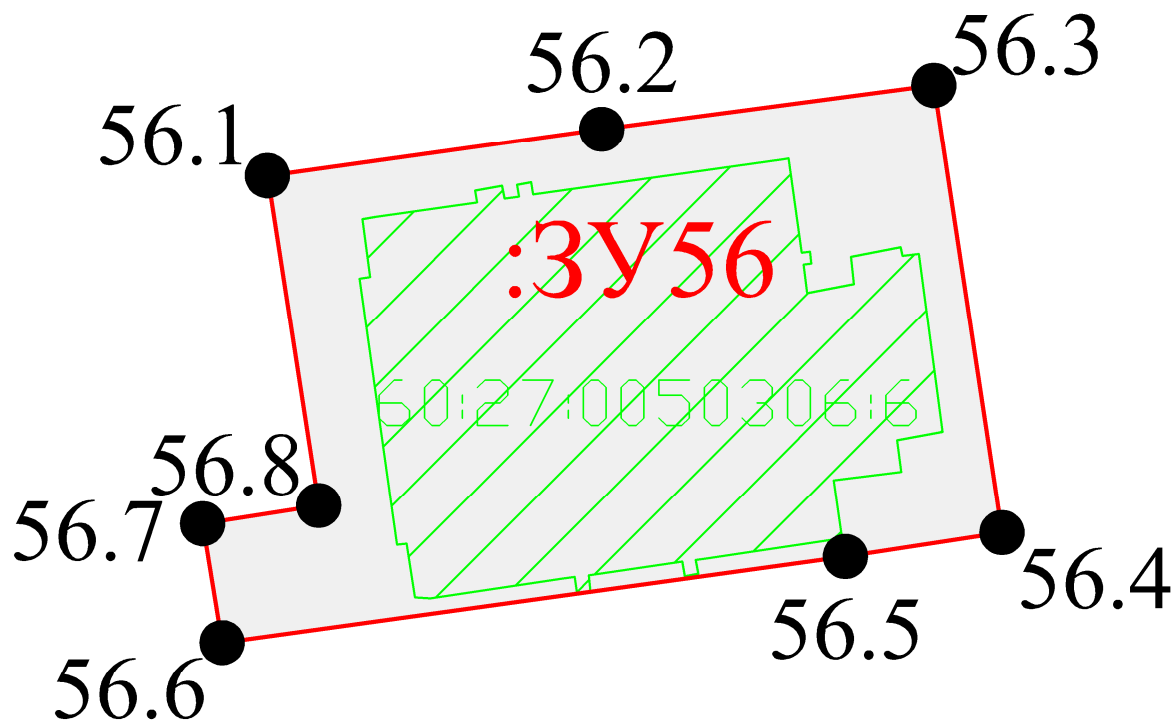
Изм.	Кол. уч.	Лист	№ док.	Подп.	Дата
ГИП			Назаров А.В.		
Выполнил			Семенов С.Ю.		

Проект межевания

Стадия	Лист	Листов
П		

Чертеж границ образуемого земельного участка  
: 3Y55  
Масштаб 1:1000

ООО "Гео-сервис"



Согласовано:

Взам. инв. №

Подпись и дата

Инв. № подл.

Условные обозначения

- граница образуемого земельного участка;
- :3У56 — обозначение образуемого земельного участка;
- 56.1 — обозначение характерной точки границы образуемого земельного участка;
- 60:27:0050306:6 — обозначение перераспределяемых земельных участков и их частей

МКЛ № 02/2020 1. ПМТ

Реализация документов по территориальному планированию, планировке территории (разработка проекта межевания территории в границах улиц Юбилейной, Красноармейской, Рижского проспекта и реки Великой в городе Пскове)

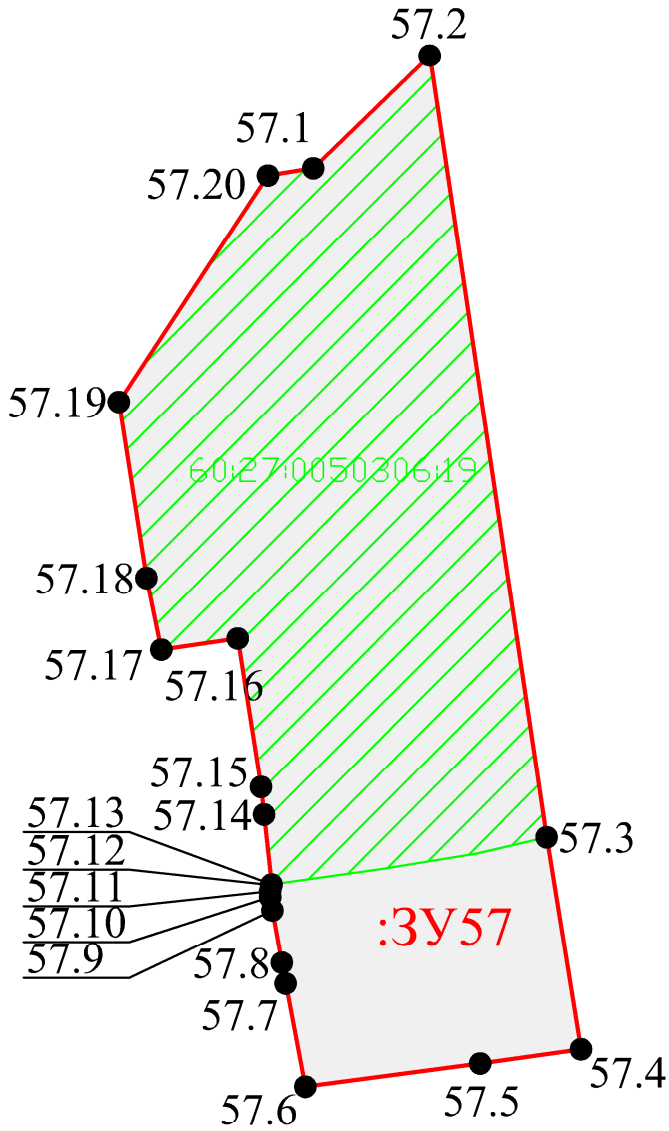
Изм.	Кол.уч.	Лист	№ док.	Подп.	Дата
ГИП			Назаров А.В.		
Выполнил			Семенов С.Ю.		

Проект межевания

Стадия	Лист	Листов
П		

Чертеж границ образуемого земельного участка  
:3У56  
Масштаб 1:500

ООО "Гео-сервис"



Согласовано:

Взам. инв. №

Подпись и дата

Инв. № подл.

Условные обозначения

- граница образуемого земельного участка;
- :3У57 — обозначение образуемого земельного участка;
- 57.1 — обозначение характерной точки границы образуемого земельного участка;
- 60:27:0050306:19 — обозначение перераспределяемых земельных участков и их частей

МКЛ<sup>№</sup> 02/2020 1. ПМТ

Реализация документов по территориальному планированию, планировке территории (разработка проекта межевания территории в границах улиц Юбилейной, Красноармейской, Рижского проспекта и реки Великой в городе Пскове

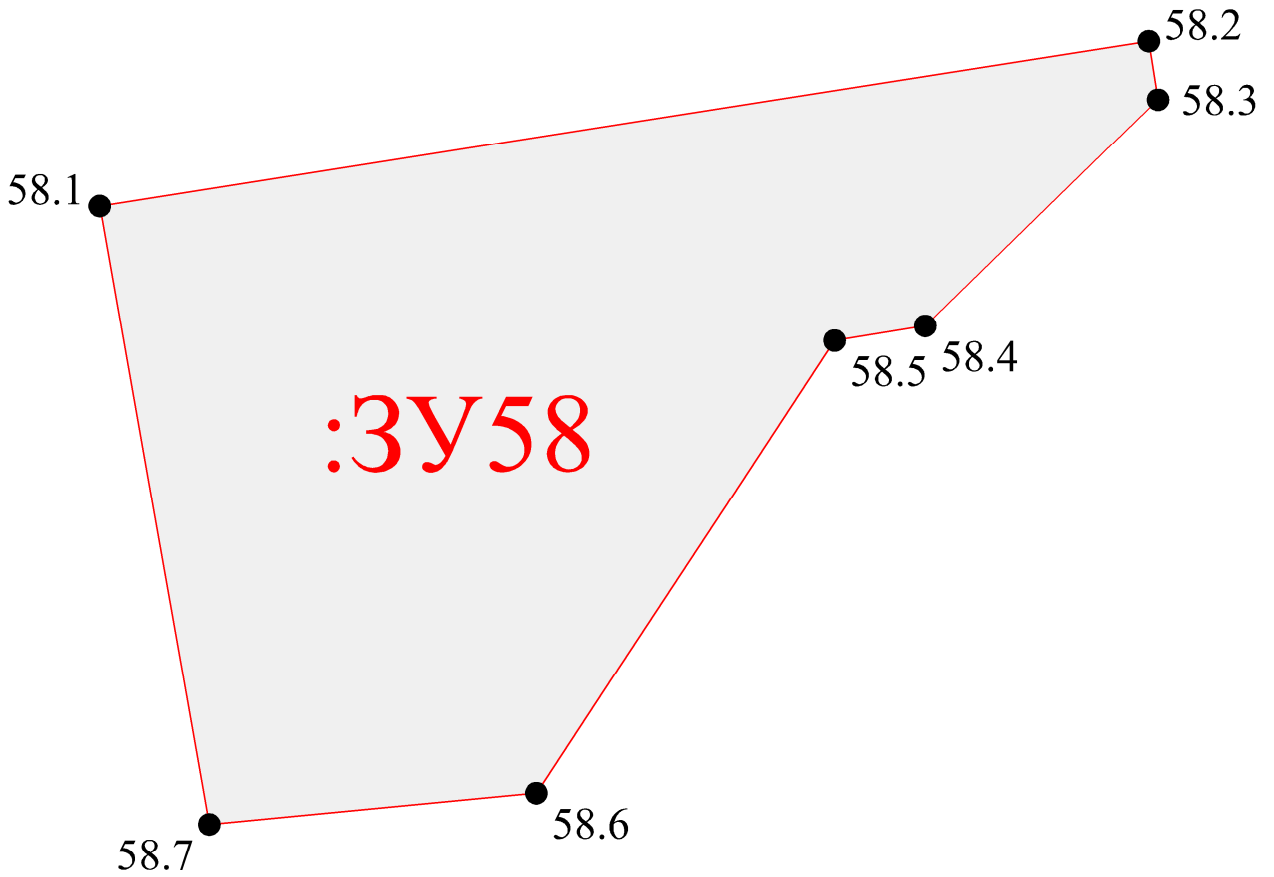
Изм.	Кол.уч.	Лист	№ док.	Подп.	Дата
ГИП		Назаров А.В.			
Выполнил		Семенов С.Ю.			

Проект межевания

Стадия	Лист	Листов
П		

Чертеж границ образуемого земельного участка  
:3У57  
Масштаб 1:1000

ООО "Гео-сервис"



Согласовано:

Взам. инв. №

Подпись и дата

Инв. № подл.

Условные обозначения

- граница образуемого земельного участка;
- :3У58 — обозначение образуемого земельного участка;
- 58.1 — обозначение характерной точки границы образуемого земельного участка;
- 60:27:0050301:15 — обозначение перераспределяемых земельных участков и их частей

МК № 02/2020 1. ПМТ

Реализация документов по территориальному планированию, планировке территории (разработка проекта межевания территории в границах улиц Юбилейной, Красноармейской, Рижского проспекта и реки Великой в городе Пскове

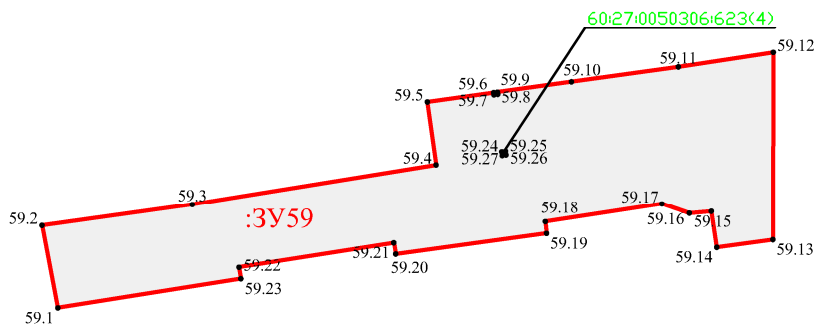
Изм.	Кол.уч.	Лист	№ док.	Подп.	Дата
ГИП			Назаров А.В.		
Выполнил			Семенов С.Ю.		

Проект межевания

Стадия	Лист	Листов
П		

Чертеж границ образуемого земельного участка  
:3У58  
Масштаб 1:500

ООО "Гео-сервис"



Согласовано:

Взам. инв. №

Подпись и дата

Инв. № подл.

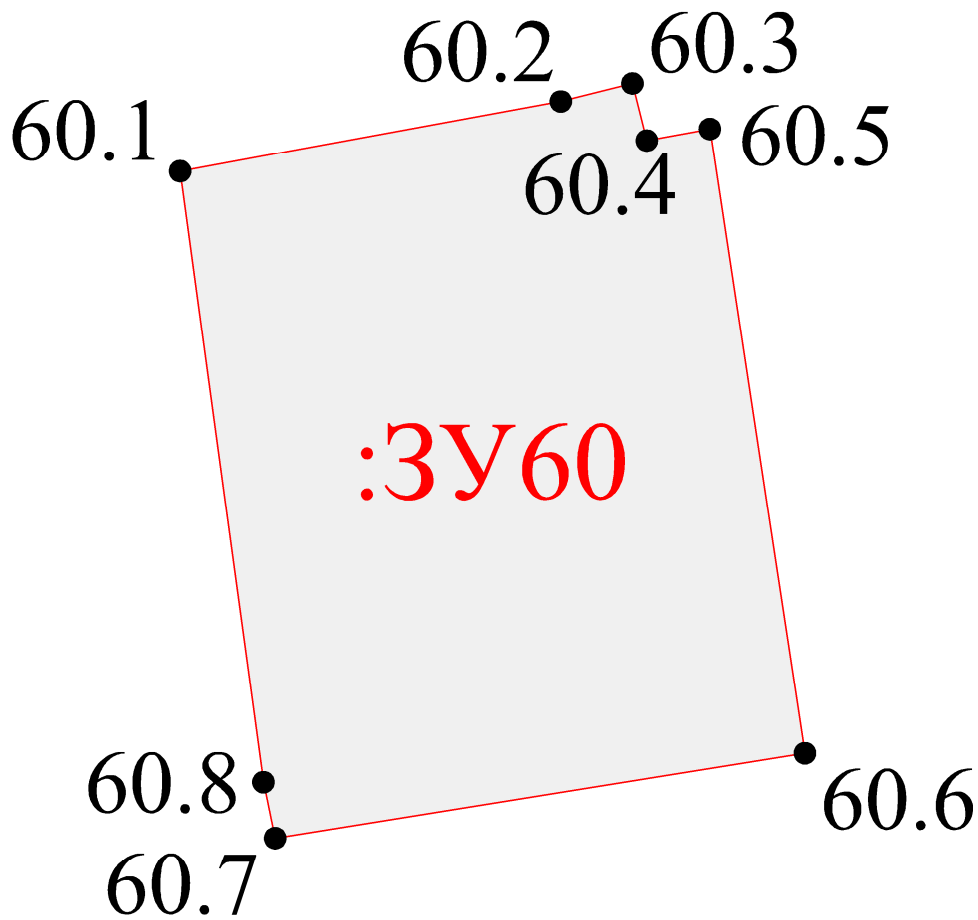
Условные обозначения

- граница образуемого земельного участка;
- :3У59 — обозначение образуемого земельного участка;
- 59.1 — обозначение характерной точки границы образуемого земельного участка;
- 60:27:0050306:15 — обозначение перераспределяемых земельных участков и их частей

МКМ<sup>№</sup> 02/2020 1. ПМТ

Реализация документов по территориальному планированию, планировке территории (разработка проекта межевания территории в границах улиц Юбилейной, Красноармейской, Рижского проспекта и реки Великой в городе Пскове

Изм.	Кол.уч.	Лист	№ док.	Погн.	Дата				
ГИП		Назаров А.В.				Проект межевания	Стадия	Лист	Листов
Выполнил		Семенов С.Ю.					П		
						Чертеж границ образуемого земельного участка : 3У59 Масштаб 1:2000	ООО "Гео-сервис"		







Согласовано:

Взам. инв. №

Подпись и дата

Инв. № подл.

Условные обозначения

-  — граница образуемого земельного участка;
-  — обозначение образуемого земельного участка;
-  60.1 — обозначение характерной точки границы образуемого земельного участка;
-  — обозначение перераспределяемых земельных участков и их частей

МК № 02/2020 1. ПМТ

Реализация документов по территориальному планированию, планировке территории (разработка проекта межевания территории в границах улиц Юбилейной, Красноармейской, Рижского проспекта и реки Великой в городе Пскове

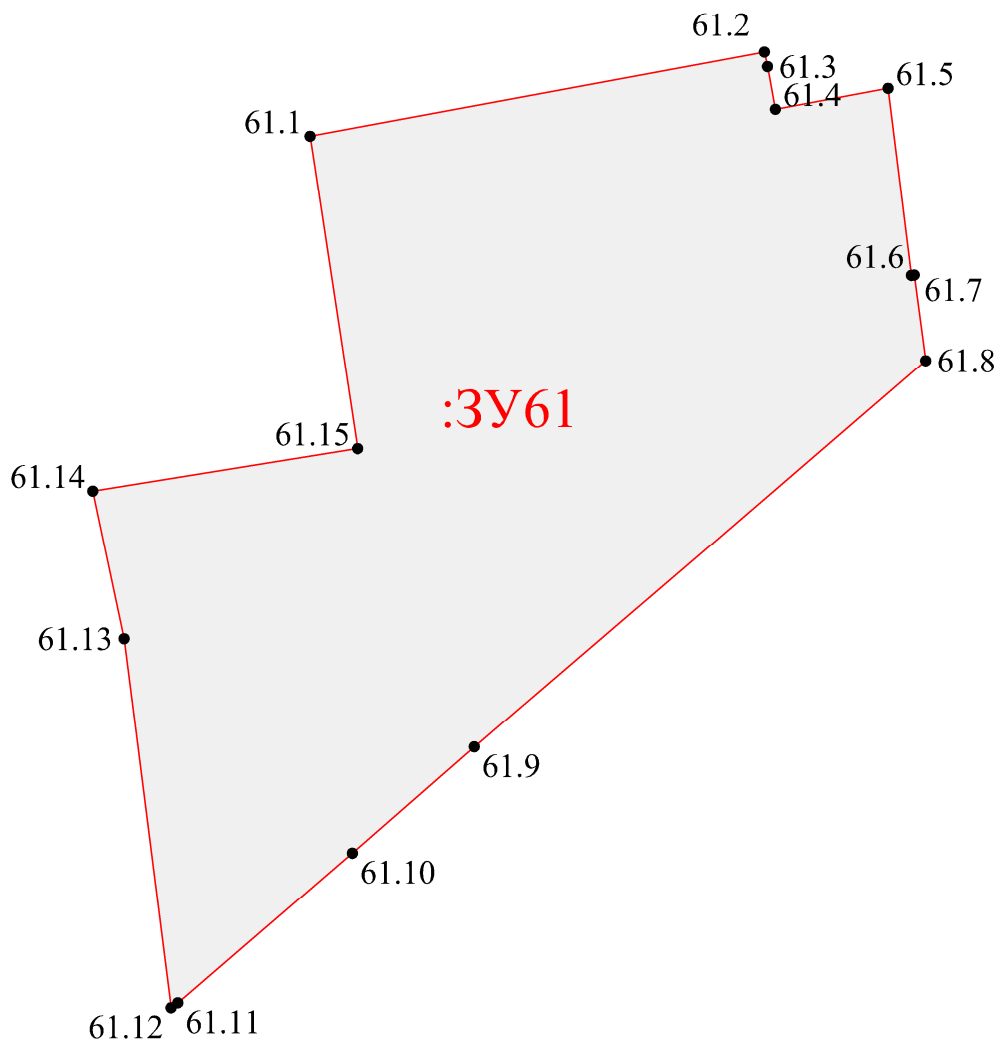
Изм.	Кол.уч.	Лист	№ док.	Погп.	Дата
ГИП		Назаров А.В.			
Выполнил		Семенов С.Ю.			

Проект межевания

Стадия	Лист	Листов
П		

Чертеж границ образуемого земельного участка  
:3У60  
Масштаб 1:500

ООО "Гео-сервис"



Согласовано:

Взам. инв. №

Подпись и дата

Инв. № подл.

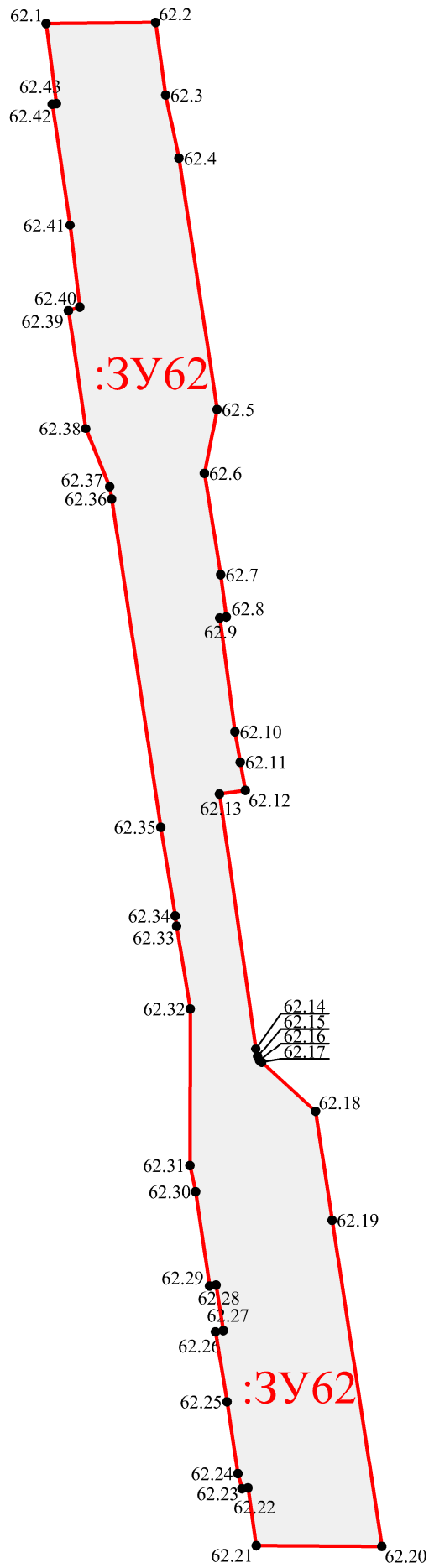
Условные обозначения

- граница образуемого земельного участка;
- :3У61 — обозначение образуемого земельного участка;
- 61.1 — обозначение характерной точки границы образуемого земельного участка;
- 60:27:0050301:15 — обозначение перераспределяемых земельных участков и их частей

МК № 02/2020 1. ПМТ

Реализация документов по территориальному планированию, планировке территории (разработка проекта межевания территории в границах улиц Юбилейной, Красноармейской, Рижского проспекта и реки Великой в городе Пскове

Изм.	Кол.уч.	Лист	№ док.	Подп.	Дата			
						Проект межевания		
ГИП		Назаров А.В.						
Выполнил		Семенов С.Ю.				П		
						Чертеж границ образуемого земельного участка : 3У61 Масштаб 1:1000		
						ООО "Гео-сервис"		

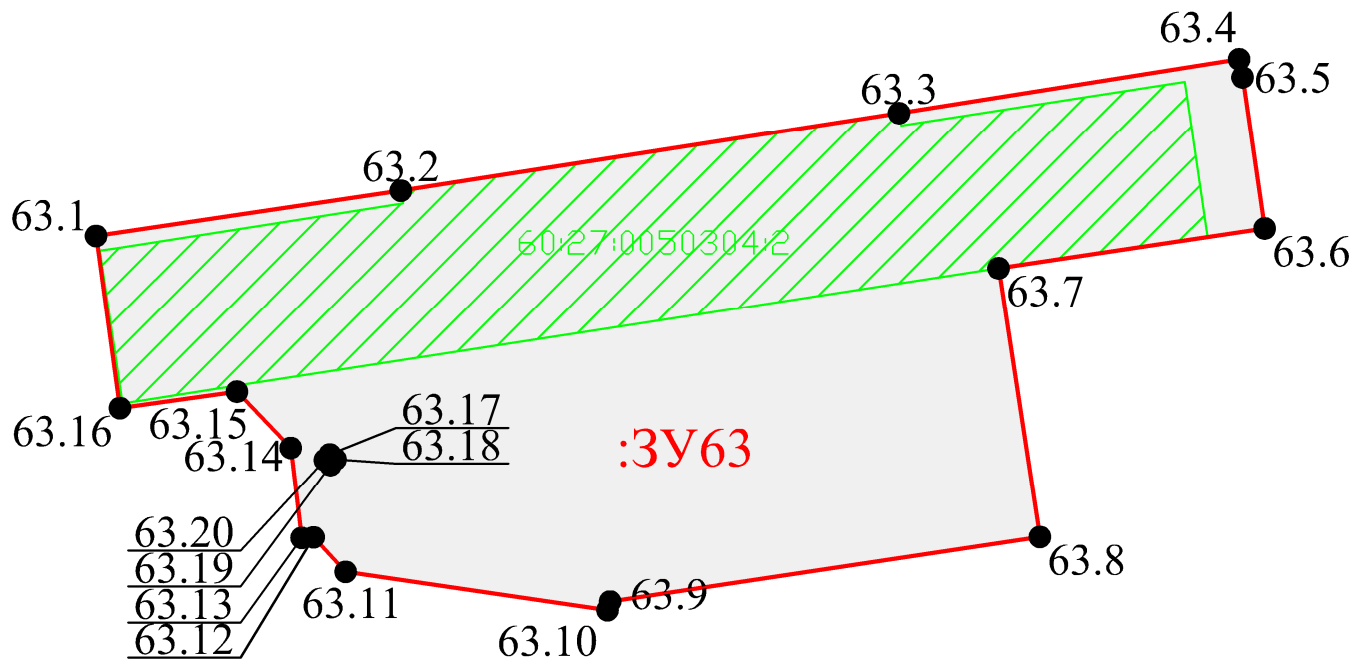


Согласовано:	
Взам. инв. №	
Подпись и дата	
Инв. № подл.	

- Условные обозначения
- граница образуемого земельного участка;
  - :ЗУ62 — обозначение образуемого земельного участка;
  - 62.1 — обозначение характерной точки границы образуемого земельного участка;
  - 60:27:005030115 — обозначение перераспределяемых земельных участков и их частей

					МК № 02/2020 1. ПМТ		
					Реализация документов по территориальному планированию, планировке территории (разработка проекта межевания территории в границах улиц Юбилейной, Красноармейской, Рижского проспекта и реки Великой в городе Пскове		
Изм.	Кол. уч.	Лист	№ док.	Погр.	Дата		
ГИП		Назаров А.В.					
Выполнил		Семенов С.Ю.					
Проект межевания						Стадия	Лист
						П	
Чертеж границ образуемого земельного участка :ЗУ62 Масштаб 1:2000						ООО "Гео-сервис"	





Согласовано:

Взам. инв. №

Подпись и дата

Инв. № подл.

Условные обозначения

- граница образуемого земельного участка;
- :3У63 — обозначение образуемого земельного участка;
- 63.1 — обозначение характерной точки границы образуемого земельного участка;
- 60:27:0050301/15 — обозначение перераспределяемых земельных участков и их частей

МК № 02/2020 1. ПМТ

Реализация документов по территориальному планированию, планировке территории (разработка проекта межевания территории в границах улиц Юбилейной, Красноармейской, Рижского проспекта и реки Великой в городе Пскове

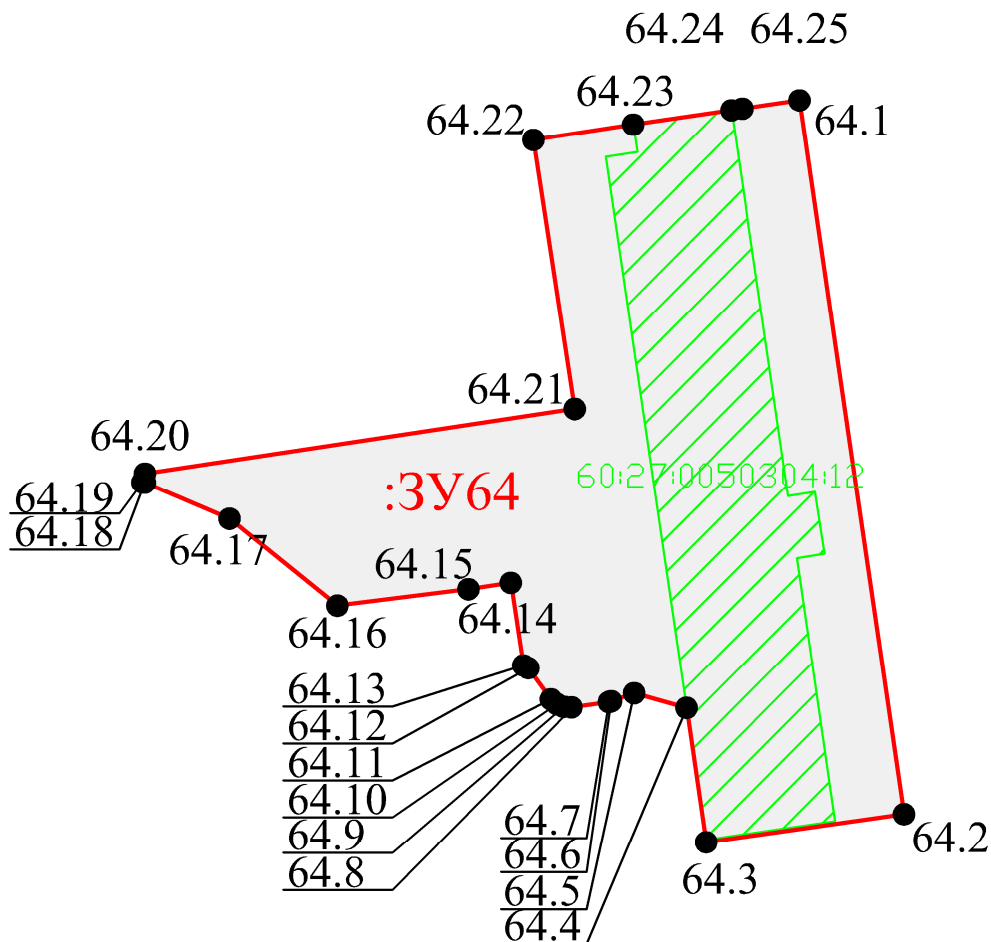
Изм.	Кол.уч.	Лист	№ док.	Подп.	Дата
ГИП			Назаров А.В.		
Выполнил			Семенов С.Ю.		

Проект межевания

Стадия	Лист	Листов
П		

Чертеж границ образуемого земельного участка  
:3У63  
Масштаб 1:1000

ООО "Гео-сервис"



Согласовано:

Взам. инв. №

Подпись и дата

Инв. № подл.

Условные обозначения

- граница образуемого земельного участка;
- :3У64 — обозначение образуемого земельного участка;
- 64.1 — обозначение характерной точки границы образуемого земельного участка;
- 60:27:0050304:15 — обозначение перераспределяемых земельных участков и их частей

МКЛ<sup>№</sup> 02/2020 1. ПМТ

Реализация документов по территориальному планированию, планировке территории (разработка проекта межевания территории в границах улиц Юбилейной, Красноармейской, Рижского проспекта и реки Великой в городе Пскове

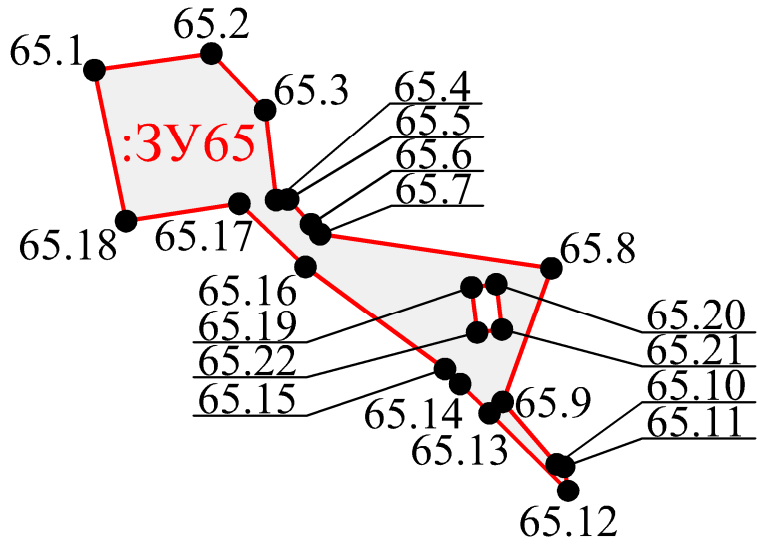
Изм.	Кол.уч.	Лист	№ док.	Погп.	Дата
ГИП		Назаров А.В.			
Выполнил		Семенов С.Ю.			

Проект межевания

Стадия	Лист	Листов
П		

Чертеж границ образуемого земельного участка  
:3У64  
Масштаб 1:1000

ООО "Гео-сервис"







Согласовано:

Взам. инв. №

Подпись и дата

Инв. № подл.

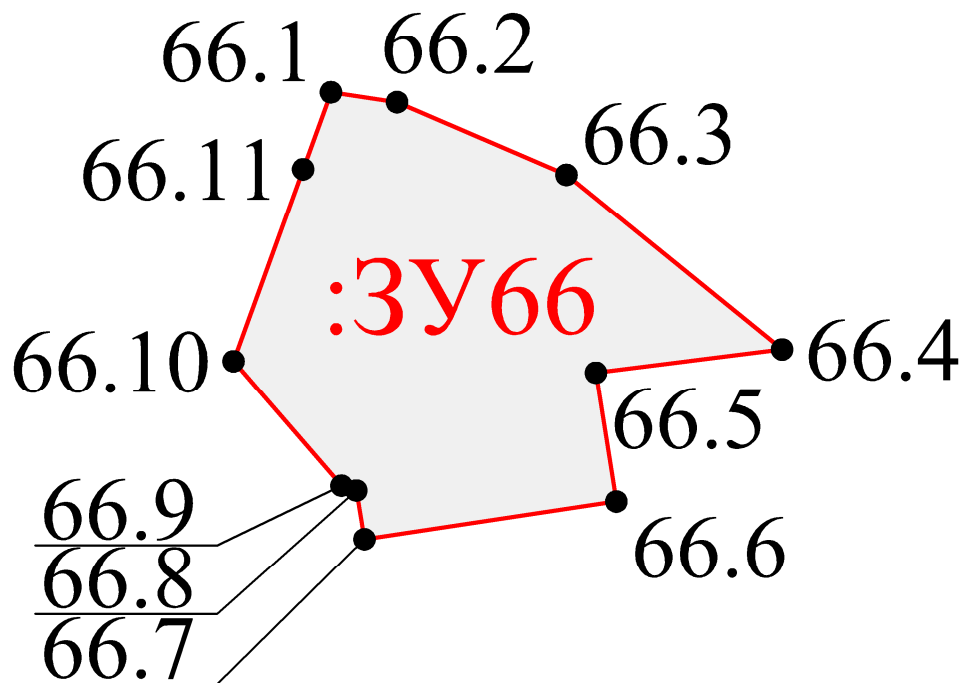
Условные обозначения

-  — граница образуемого земельного участка;
-  — обозначение образуемого земельного участка;
-  65.1 — обозначение характерной точки границы образуемого земельного участка;
-  — обозначение перераспределяемых земельных участков и их частей

МК № 02/2020 1. ПМТ

Реализация документов по территориальному планированию, планировке территории (разработка проекта межевания территории в границах улиц Юбилейной, Красноармейской, Рижского проспекта и реки Великой в городе Пскове

Изм.	Кол.уч.	Лист	№ док.	Погп.	Дата			
ГИП		Назаров А.В.				Проект межевания		
Выполнил		Семенов С.Ю.				Стадия	Лист	Листов
						П		
Чертеж границ образуемого земельного участка : 3У65 Масштаб 1:1000						ООО "Гео-сервис"		



Согласовано:

Взам. инв. №

Подпись и дата

Инв. № подл.

Условные обозначения

- граница образуемого земельного участка;
- :3У66 — обозначение образуемого земельного участка;
- 66.1 — обозначение характерной точки границы образуемого земельного участка;
- 60:27:0050301:15 — обозначение перераспределяемых земельных участков и их частей

МК № 02/2020 1. ПМТ

Реализация документов по территориальному планированию, планировке территории (разработка проекта межевания территории в границах улиц Юбилейной, Красноармейской, Рижского проспекта и реки Великой в городе Пскове

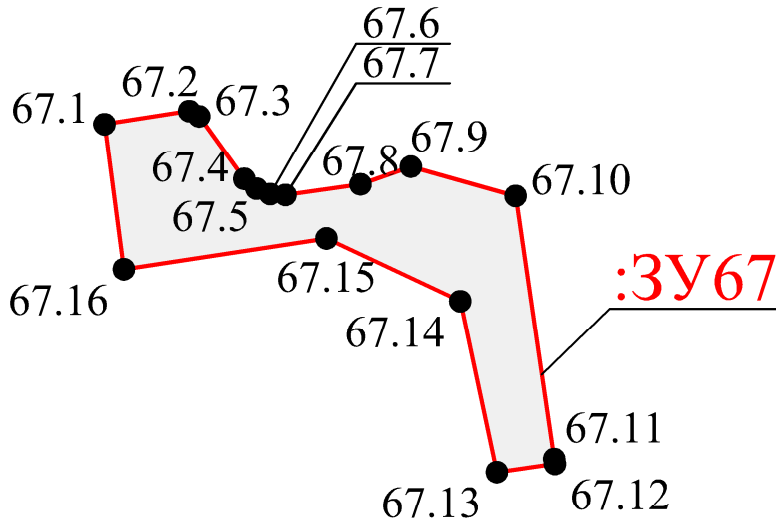
Изм.	Кол.уч.	Лист	№ док.	Подп.	Дата
ГИП		Назаров А.В.			
Выполнил		Семенов С.Ю.			

Проект межевания

Стадия	Лист	Листов
П		

Чертеж границ образуемого земельного участка  
: 3У66  
Масштаб 1:500

ООО "Гео-сервис"



Согласовано:

Взам. инв. №

Подпись и дата

Инв. № подл.

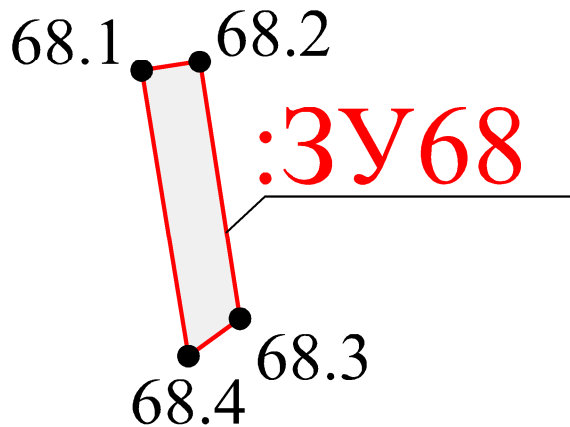
Условные обозначения

- граница образуемого земельного участка;
- :3У67 — обозначение образуемого земельного участка;
- 67.1 — обозначение характерной точки границы образуемого земельного участка;
- 60:27:0050301:15 — обозначение перераспределяемых земельных участков и их частей

МК № 02/2020 1. ПМТ

Реализация документов по территориальному планированию, планировке территории (разработка проекта межевания территории в границах улиц Юбилейной, Красноармейской, Рижского проспекта и реки Великой в городе Пскове

Изм.	Кол.уч.	Лист	№ док.	Погп.	Дата			
ГИП		Назаров А.В.				Проект межевания		
Выполнил		Семенов С.Ю.						
						П		
Чертеж границ образуемого земельного участка : 3У67 Масштаб 1:500						ООО "Гео-сервис"		



Согласовано:

Взам. инв. №

Подпись и дата

Инв. № подл.

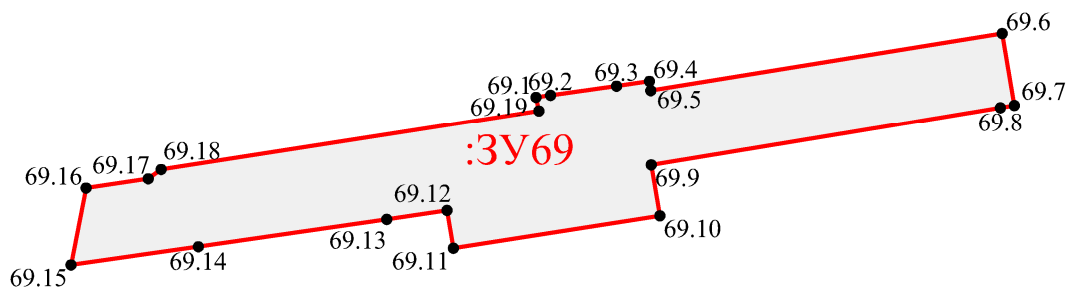
Условные обозначения

- граница образуемого земельного участка;
- :3У68 – обозначение образуемого земельного участка;
- 68.1 – обозначение характерной точки границы образуемого земельного участка;
- 60:27:0050301:15 – обозначение перераспределяемых земельных участков и их частей

МК № 02/2020 1. ПМТ

Реализация документов по территориальному планированию, планировке территории (разработка проекта межевания территории в границах улиц Юбилейной, Красноармейской, Рижского проспекта и реки Великой в городе Пскове

Изм.	Кол.уч.	Лист	№ док.	Погр.	Дата			
ГИП		Назаров А.В.				Проект межевания		
Выполнил		Семенов С.Ю.						
						П		
Чертеж границ образуемого земельного участка : 3У68 Масштаб 1:500						ООО "Гео-сервис"		







Согласовано:

Взам. инв. №

Подпись и дата

Инв. № подл.

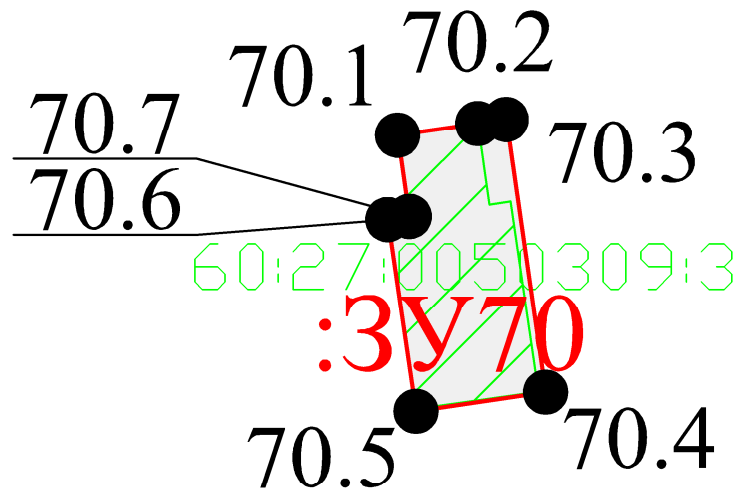
Условные обозначения

-  — граница образуемого земельного участка;
-  — обозначение образуемого земельного участка;
-  69.1 — обозначение характерной точки границы образуемого земельного участка;
-  — обозначение перераспределяемых земельных участков и их частей

МК № 02/2020 1. ПМТ

Реализация документов по территориальному планированию, планировке территории (разработка проекта межевания территории в границах улиц Юбилейной, Красноармейской, Рижского проспекта и реки Великой в городе Пскове

Изм.	Кол.уч.	Лист	№ док.	Погн.	Дата			
ГИП		Назаров А.В.				Проект межевания		
Выполнил		Семенов С.Ю.				Стадия	Лист	Листов
						П		
Чертеж границ образуемого земельного участка : 3У69 Масштаб 1:2000						ООО "Гео-сервис"		



Согласовано:

Взам. инв. №

Подпись и дата

Инв. № подл.

Условные обозначения

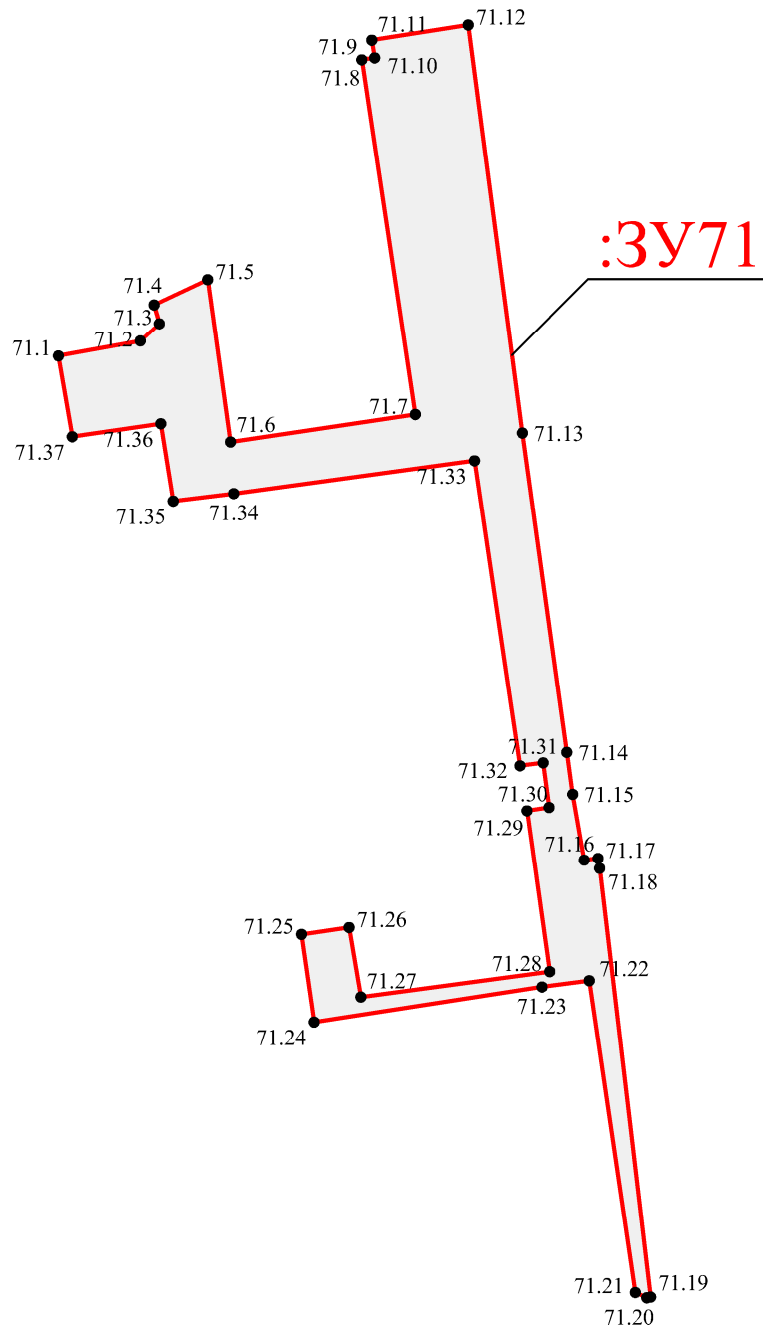
- граница образуемого земельного участка;
- :3У70 – обозначение образуемого земельного участка;
- 70.1 – обозначение характерной точки границы образуемого земельного участка;
- 60:27:0050301:15 – обозначение перераспределяемых земельных участков и их частей

МК № 02/2020 1. ПМТ

Реализация документов по территориальному планированию, планировке территории (разработка проекта межевания территории в границах улиц Юбилейной, Красноармейской, Рижского проспекта и реки Великой в городе Пскове

Изм.	Кол.уч.	Лист	№ док.	Погр.	Дата				
ГИП		Назаров А.В.				Проект межевания			
Выполнил		Семенов С.Ю.							Стадия
						П			
						Чертеж границ образуемого земельного участка : 3У70 Масштаб 1:500	ООО "Гео-сервис"		

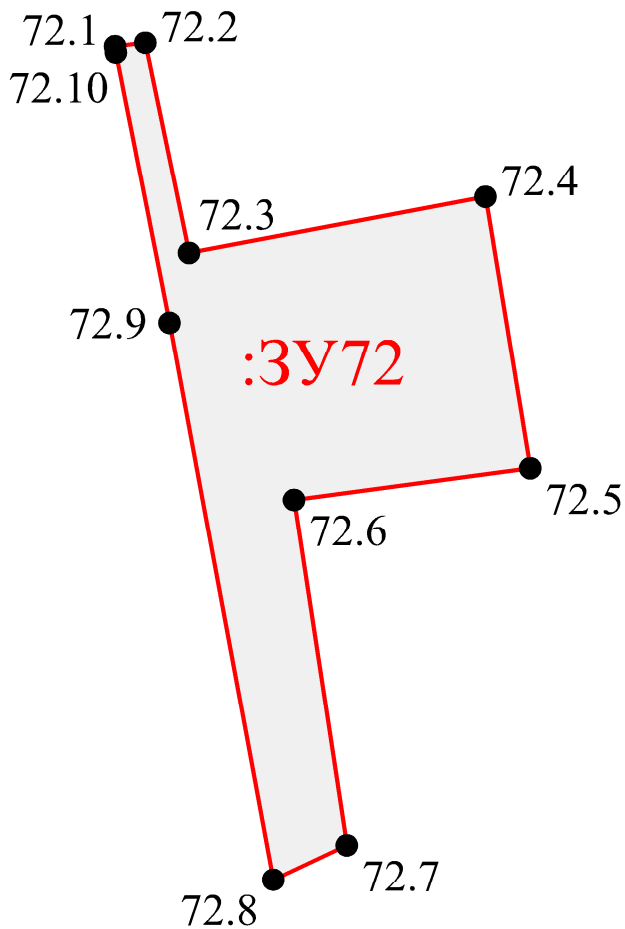




Согласовано:					
Взам. инв. №					
Подпись и дата					
Инв. № подл.					

- Условные обозначения
- граница образуемого земельного участка;
  - :3У71 — обозначение образуемого земельного участка;
  - 71.1 — обозначение характерной точки границы образуемого земельного участка;
  - 60:27:0050301:15 — обозначение перераспределяемых земельных участков и их частей

МК № 02/2020 1. ПМТ					
Реализация документов по территориальному планированию, планировке территории (разработка проекта межевания территории в границах улиц Юбилейной, Красноармейской, Рижского проспекта и реки Великой в городе Пскове					
Изм.	Кол.уч.	Лист	№ док.	Погн.	Дата
		Назаров А.В.			
Выполнил	Семенов С.Ю.				
Проект межевания				Стадия	Лист
				П	
Чертеж границ образуемого земельного участка : 3У71 Масштаб 1:1000				ООО "Гео-сервис"	



Согласовано:

Взам. инв. №

Подпись и дата

Инв. № подл.

Условные обозначения

- граница образуемого земельного участка;
- :3У72 – обозначение образуемого земельного участка;
- 72.1 – обозначение характерной точки границы образуемого земельного участка;
- 60:27:0050301:15 – обозначение перераспределяемых земельных участков и их частей

МК № 02/2020 1. ПМТ

Реализация документов по территориальному планированию, планировке территории (разработка проекта межевания территории в границах улиц Юбилейной, Красноармейской, Рижского проспекта и реки Великой в городе Пскове

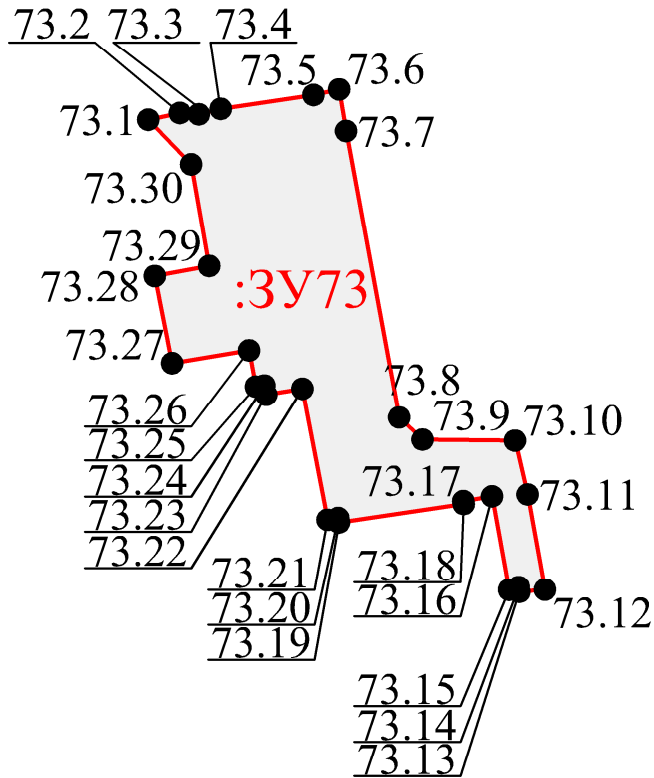
Изм.	Кол.уч.	Лист	№ док.	Подп.	Дата
ГИП		Назаров А.В.			
Выполнил		Семенов С.Ю.			

Проект межевания

Стадия	Лист	Листов
П		

Чертеж границ образуемого земельного участка  
: 3У72  
Масштаб 1:500

ООО "Гео-сервис"







Согласовано:

Взам. инв. №

Подпись и дата

Инв. № подл.

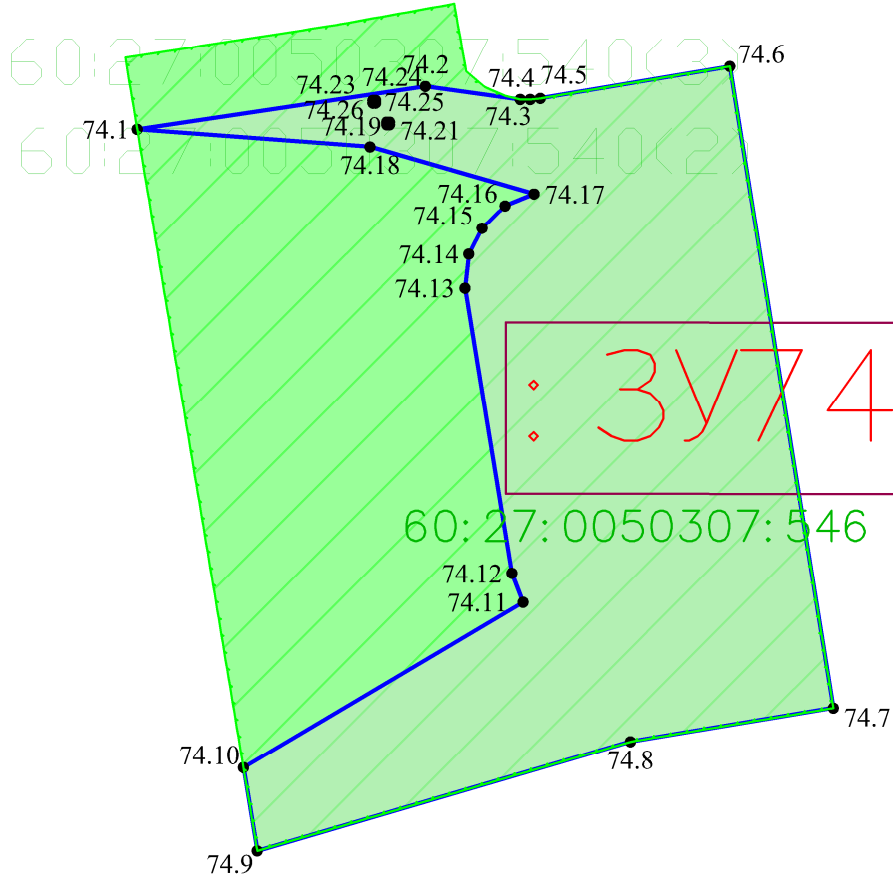
Условные обозначения

-  — граница образуемого земельного участка;
-  — обозначение образуемого земельного участка;
-  73.1 — обозначение характерной точки границы образуемого земельного участка;
-  — обозначение перераспределяемых земельных участков и их частей

МКМ<sup>№</sup> 02/2020 1. ПМТ

Реализация документов по территориальному планированию, планировке территории (разработка проекта межевания территории в границах улиц Юбилейной, Красноармейской, Рижского проспекта и реки Великой в городе Пскове

Изм.	Кол.уч.	Лист	№ док.	Погн.	Дата			
ГИП		Назаров А.В.				Проект межевания		
Выполнил		Семенов С.Ю.				Стадия	Лист	Листов
						П		
Чертеж границ образуемого земельного участка : 3У73 Масштаб 1:1000						ООО "Гео-сервис"		







Согласовано:

Взам. инв. №

Подпись и дата

Инв. № подл.

Условные обозначения

-  — граница образуемого земельного участка;
-  — обозначение образуемого земельного участка;
-  74.1 — обозначение характерной точки границы образуемого земельного участка;
-  — обозначение перераспределяемых земельных участков и их частей

МК№ 02/2020 1. ПМТ

Реализация документов по территориальному планированию, планировке территории (разработка проекта межевания территории в границах улиц Юбилейной, Красноармейской, Рижского проспекта и реки Великой в городе Пскове

Изм.	Кол. уч.	Лист	№ док.	Подп.	Дата
ГИП				Назаров А.В.	
Выполнил				Семенов С.Ю.	

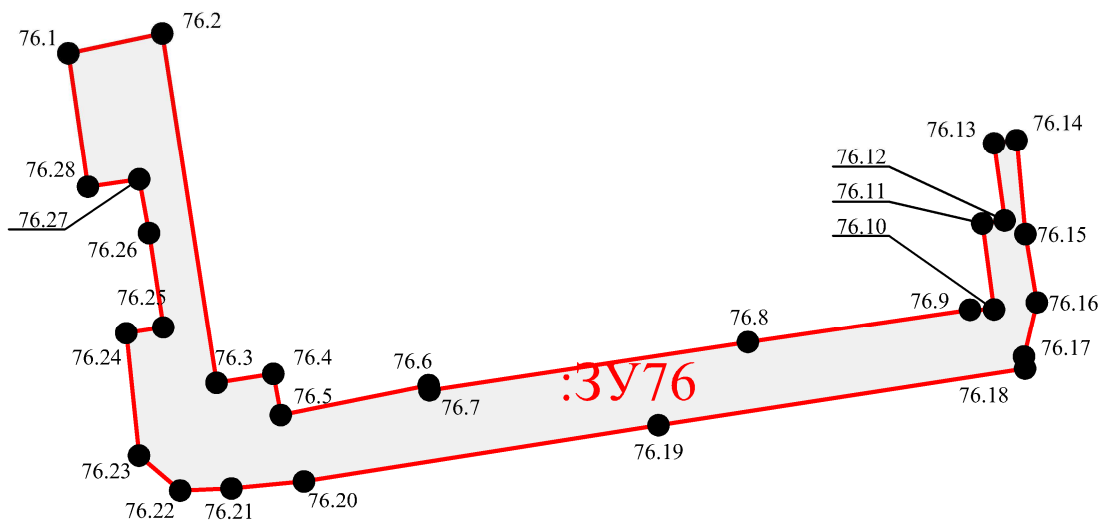
Проект межевания

Стадия	Лист	Листов
П		

Чертеж границ образуемого земельного участка  
: 3У74  
Масштаб 1:500

ООО "Гео-сервис"





Согласовано:

Взам. инв. №

Подпись и дата

Инв. № подл.

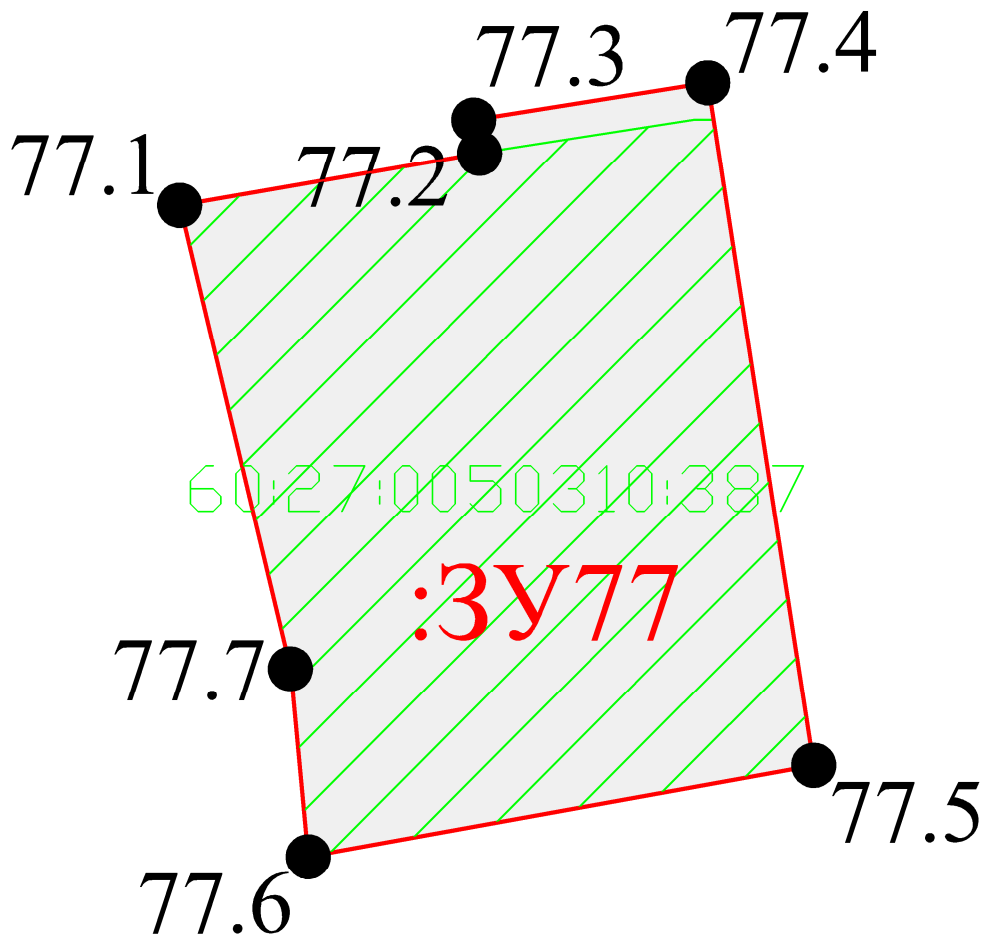
Условные обозначения

- граница образуемого земельного участка;
- :3У76 — обозначение образуемого земельного участка;
- 76.1 — обозначение характерной точки границы образуемого земельного участка;
- 60:27:0050301:3 — обозначение перераспределяемых земельных участков и их частей

МК № 02/2020 1. ПМТ

Реализация документов по территориальному планированию, планировке территории (разработка проекта межевания территории в границах улиц Юбилейной, Красноармейской, Рижского проспекта и реки Великой в городе Пскове

Изм.	Кол.уч.	Лист	№ док.	Погн.	Дата				
ГИП		Назаров А.В.				Проект межевания	Стадия	Лист	Листов
Выполнил		Семенов С.Ю.					П		
						Чертеж границ образуемого земельного участка : 3У76 Масштаб 1:1000	ООО "Гео-сервис"		







Согласовано:

Взам. инв. №

Подпись и дата

Инв. № подл.

Условные обозначения

-  — граница образуемого земельного участка;
-  — обозначение образуемого земельного участка;
-  77.1 — обозначение характерной точки границы образуемого земельного участка;
-  — обозначение перераспределяемых земельных участков и их частей

МК № 02/2020 1. ПМТ

Реализация документов по территориальному планированию, планировке территории (разработка проекта межевания территории в границах улиц Юбилейной, Красноармейской, Рижского проспекта и реки Великой в городе Пскове

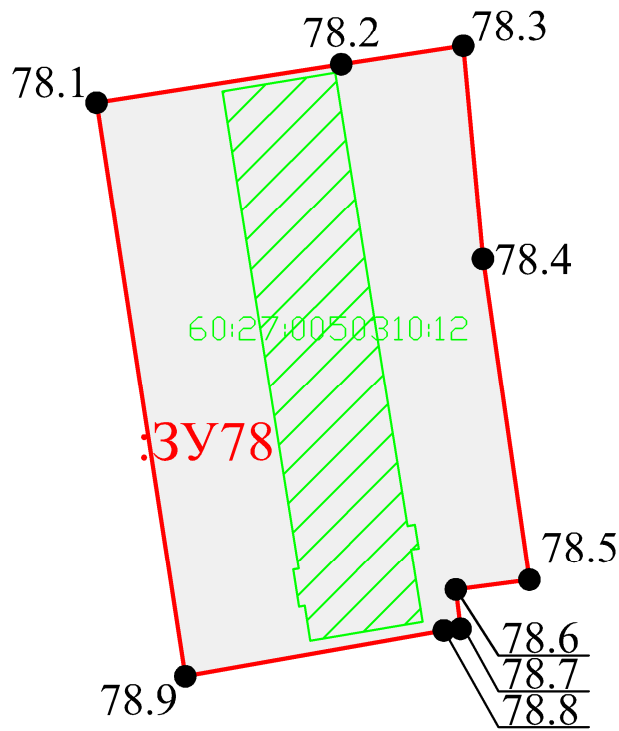
Изм.	Кол.уч.	Лист	№ док.	Подп.	Дата
ГИП			Назаров А.В.		
Выполнил			Семенов С.Ю.		

Проект межевания

Стадия	Лист	Листов
П		

Чертеж границ образуемого земельного участка  
:3У77  
Масштаб 1:500

ООО "Гео-сервис"



Условные обозначения

- граница образуемого земельного участка;
- :3У78 — обозначение образуемого земельного участка;
- 78.1 — обозначение характерной точки границы образуемого земельного участка;
- 60:27:0050301:15 — обозначение перераспределяемых земельных участков и их частей

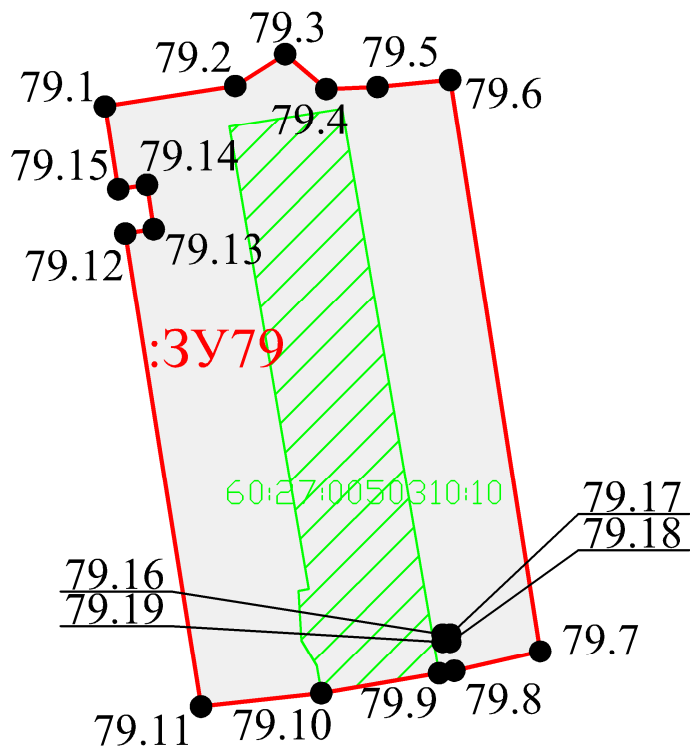
Согласовано:	
Взам. инв. №	
Подпись и дата	
Инв. № подл.	

МК № 02/2020 1. ПМТ

Реализация документов по территориальному планированию, планировке территории (разработка проекта межевания территории в границах улиц Юбилейной, Красноармейской, Рижского проспекта и реки Великой в городе Пскове

Изм.	Кол.уч.	Лист	№ док.	Погп.	Дата			
						Проект межевания		
ГИП		Назаров А.В.				Стадия	Лист	Листов
Выполнил		Семенов С.Ю.				П		
Чертеж границ образуемого земельного участка :3У78 Масштаб 1:1000						ООО "Гео-сервис"		





Согласовано:

Взам. инв. №

Подпись и дата

Инв. № подл.

Условные обозначения

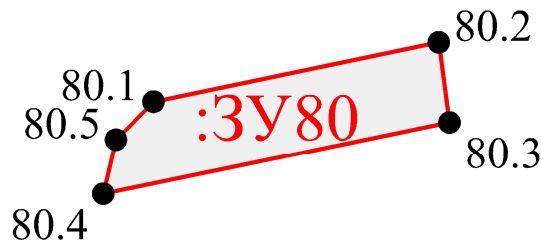
- граница образуемого земельного участка;
- :3У79 — обозначение образуемого земельного участка;
- 79.1 — обозначение характерной точки границы образуемого земельного участка;
- 60:27:0050310:15 — обозначение перераспределяемых земельных участков и их частей

МК № 02/2020 1. ПМТ





Реализация документов по территориальному планированию, планировке территории (разработка проекта межевания территории в границах улиц Юбилейной, Красноармейской, Рижского проспекта и реки Великой в городе Пскове)

Изм.	Кол.уч.	Лист	№ док.	Погн.	Дата			
ГИП		Назаров А.В.				Проект межевания		
Выполнил		Семенов С.Ю.				Стадия	Лист	Листов
						П		
Чертеж границ образуемого земельного участка : 3У79 Масштаб 1:1000						ООО "Гео-сервис"		

Согласовано:						
Взам. инв. №						
Подпись и дата						
Инв. № подл.						



Условные обозначения

-  — граница образуемого земельного участка;
-  — обозначение образуемого земельного участка;
-  80.1 — обозначение характерной точки границы образуемого земельного участка;
-  — обозначение перераспределяемых земельных участков и их частей

МК № 02/2020 1. ПМТ

Реализация документов по территориальному планированию, планировке территории (разработка проекта межевания территории в границах улиц Юбилейной, Красноармейской, Рижского проспекта и реки Великой в городе Пскове

Изм.	Кол.уч.	Лист	№ док.	Погн.	Дата			
ГИП		Назаров А.В.				Проект межевания		
Выполнил		Семенов С.Ю.				Стадия	Лист	Листов
						П		
Чертеж границ образуемого земельного участка :ЗУ80 Масштаб 1:500						ООО "Гео-сервис"		