

Проект планировки и проект межевания территории в границах кварталов с кадастровыми номерами 60:27:0160104, 60:27:0160105, 60:27:0160106, 60:27:0160107, 60:27:0160108, 60:27:0160110, 60:27:0130103, 60:27:0160102, 60:27:0160201, 60:27:0160202, 60:27:0160203, 60:27:0160204, 60:27:0160205, 60:27:0130107, 60:27:0160111, 60:27:0160109, 60:27:0160103, в городе Пскове

ПОЛОЖЕНИЕ

о характеристиках планируемого развития территории, в том числе о плотности и параметрах застройки территории.

1. Проект планировки, совмещенный с проектом межевания территории кадастровых кварталов с номерами 60:27:0160104, 60:27:0160105, 60:27:0160106, 60:27:0160107, 60:27:0160108, 60:27:0160110, 60:27:0130103, 60:27:0160102, 60:27:0160201, 60:27:0160202, 60:27:0160203, 60:27:0160204, 60:27:0160205, 60:27:0130107, 60:27:0160111, 60:27:0160109, 60:27:0160103, в городе Пскове. Границы проектирования ограничены с севера границей муниципального образования «Город Псков», с юга п. Панино, с востока а/д 58К-450, с запада территориями 1-го микрорайона и 12-го микрорайона.

Сведения о красных линиях

Частью 3 статьи 42 Градостроительного кодекса РФ установлена необходимость отображения красных линий на чертежах планировки территории. Согласно п. 11 ст. 1 Градостроительного кодекса РФ, красные линии - линии, которые обозначают границы территории общего пользования и подлежат установлению, изменению или отмене в документации по планировке территории.

Каталог координат красных линий

Каталог координат		
Номер точки	X, м	Y, м
1	502580,12	1274932,79
2	502681,38	1274937,74
3	503141,97	1274923,65
4	503146,41	1274924,18
5	503147,83	1274924,42

6	503150,13	1274924,61
7	503157,21	1274927,47
8	503199,52	1274932,81
9	503208,69	1274933,4
10	503211,74	1274933,68
11	503222,41	1274934,38
12	503240,77	1274937,71
13	503233,1	1274958,84
14	503225,15	1274980,29
15	503206,56	1275016,53
16	503187,04	1275050,68
17	503159,97	1275093,67
18	503131,37	1275131,49
19	503125,78	1275077,37
20	503131,22	1275072,37
21	503152,06	1275041,91
22	503125,26	1275034,27
23	503123,33	1275033,72
24	503117,97	1274981,06
25	503124	1274961,44
26	503113,58	1274955,22
27	503110,59	1274937,67
28	503123,53	1274935,26
29	503132,47	1274931,55
30	503135,22	1274930,3
31	503141,97	1274923,65
32	502910,5	1274481,5
33	502907,95	1274485,25
34	502904,31	1274487,42
35	502896,4	1274489,47
36	502881,65	1274493,26
37	502876,48	1274494,13
38	502847,48	1274501,82
39	502846,04	1274497,91
40	502831,85	1274504,85
41	502822,8	1274511,39
42	502819,84	1274513,52
43	502816,37	1274515,31
44	502794,77	1274539,13
45	502780,54	1274559,55
46	502770,35	1274577,09
47	502739,9	1274606,86
48	502718,04	1274627,68
49	502701,2	1274611,18
50	502692,62	1274604,1
51	502662,62	1274588,11

52	502652,31	1274583,98
53	502600,07	1274537,05
54	502770,14	1274474,76
55	502801,91	1274462,92
56	502829,11	1274452
57	502856,29	1274441
58	502867,45	1274436,48
59	502887,27	1274428,45
60	502910,5	1274481,5
61	503091,18	1275081,19
62	503068,32	1275059,11
63	503046,8	1275038,21
64	503028,13	1275020,08
65	503062,34	1274985,42
66	503073,88	1274981,62
67	503088,03	1274995,83
68	503106,77	1274975,43
69	503111,32	1275015,31
70	503103,15	1275023,23
71	503113,24	1275033,39
72	503114,63	1275056,88
73	503115,94	1275080,61
74	503118,61	1275105,9
75	503481,27	1275819,31
76	503475,01	1275856,41
77	503475,05	1275871,47
78	503474,96	1275876,93
79	503474,29	1275884,76
80	503467,46	1275888,62
81	503450,1	1275889,38
82	503432,84	1275887,2
83	503426,08	1275886,73
84	503402,8	1275882,44
85	503399,21	1275881,84
86	503383,62	1275877,75
87	503365,43	1275873,97
88	503339,58	1275867,54
89	503323,76	1275863,62
90	503322,9	1275858,98
91	503329,71	1275831,31
92	503324,59	1275830,51
93	503317,98	1275862,2
94	503292,43	1275860,45
95	503272,5	1275857,87
96	503247,3	1275853,62
97	503241,53	1275850,05

98	503237,75	1275854,94
99	503245,22	1275859,15
100	503271,2	1275861,62
101	503293,89	1275864,64
102	503317,57	1275866,08
103	503324,31	1275868,04
104	503356,76	1275875,5
105	503359,73	1275875,81
106	503391,85	1275884,81
107	503391,61	1275887,73
108	503391,4	1275892,06
109	503377,98	1275919,16
110	503371,35	1275928,34
111	503352,92	1275937,7
112	503346,5	1275942,23
113	503336,86	1275952,88
114	503324,36	1275969,66
115	503300,28	1276003,16
116	503286,12	1276019,85
117	503276,6	1276020,24
118	503243,92	1275993,5
119	503243,37	1275978,52
120	503285,89	1275933,99
121	503213,55	1275866,42
122	503203,43	1275847,66
123	503203,59	1275829,81
124	503244,04	1275795,45
125	503246,77	1275777,17
126	503260,78	1275779,21
127	503304,61	1275724,53
128	503341,2	1275745,53
129	503370,53	1275760,87
130	503402,81	1275777,66
131	503451,38	1275803,63
132	503481,27	1275819,31
133	503490,35	1275824,07
134	503494,38	1275801,5
135	503499,67	1275771,98
136	503505,1	1275741,52
137	503515,75	1275716,91
138	503551,74	1275734,16
139	503550,33	1275748,93
140	503548,89	1275780,82
141	503543,6	1275810,34
142	503538,31	1275839,86
143	503533,02	1275869,38

144	503498,82	1275931,16
145	503484,29	1275955,42
146	503478,65	1275968,61
147	503448,78	1275995,33
148	503419,8	1276021,23
149	503353,71	1276081,77
150	503307,43	1276055,57
151	503276,25	1276054,98
152	503275,56	1276051,46
153	503315,07	1275996,88
154	503321,48	1275988,55
155	503331,65	1275975,15
156	503352,48	1275947,17
157	503360,57	1275942,28
158	503363,91	1275940,91
159	503379,52	1275933,59
160	503381,4	1275929,36
161	503388,72	1275912,88
162	503393	1275903,88
163	503399,7	1275892,22
164	503407,48	1275889,69
165	503432,46	1275899,24
166	503449,87	1275901,4
167	503464,84	1275901,72
168	503471,81	1275899,88
169	503479,88	1275895,69
170	503485,83	1275890,69
171	503486,95	1275877,54
172	503487,09	1275860,82
173	503484,13	1275860,53
174	503490,35	1275824,07
175	503005,19	1274821,01
176	503031,87	1274851,15
177	503032,82	1274850,23
178	503067,47	1274891,4
179	503101,61	1274930,23
180	503075,52	1274944,1
181	503057,66	1274970,76
182	503059,25	1274972,67
183	503035,38	1274999,2
184	502987,08	1275044,46
185	502967,1	1275061,6
186	502979,44	1275072,86
187	502988,08	1275063,48
188	502986,26	1275061,64
189	503021,74	1275026,42

190	503044,69	1275048,72
191	503064,33	1275067,85
192	503098,22	1275106,26
193	503125,48	1275138,79
194	503073,89	1275180,8
195	503062,1	1275191,52
196	503038,65	1275221,9
197	503032,7	1275227,66
198	503014,92	1275238,35
199	502995,72	1275239,78
200	502960,88	1275235,66
201	502940,44	1275230,38
202	502913,81	1275234,41
203	502900,6	1275236,22
204	502872,07	1275234,83
205	502841,05	1275227,44
206	502811,79	1275219,25
207	502813,06	1275204,03
208	502831,79	1275169,34
209	502836,17	1275159,59
210	502866,99	1275099,02
211	502882,67	1275068,19
212	502907,91	1275019,45
213	502929,9	1275041,77
214	502933,69	1275035,45
215	502958,01	1275009,94
216	502981,28	1274987,2
217	503007,22	1274964,07
218	503022,1	1274952,95
219	503030,89	1274938,58
220	503040,26	1274901,38
221	502979,3	1274879,9
222	502978,57	1274877,85
223	502995,54	1274843,13
224	503005,19	1274821,01
225	503151,48	1275972,04
226	503204,2	1275924,7
227	503214,74	1275914,7
228	503223,7	1275911
229	503237,75	1275909,92
230	503243,94	1275915,97
231	503252,13	1275914,87
232	503266,2	1275931,19
233	503219,37	1275986,77
234	503270,7	1276028,42
235	503272,22	1276036,75

236	503251,81	1276065,12
237	503302,36	1274849,33
238	503275,52	1274846,13
239	503235,92	1274829,73
240	503195,71	1274810,82
241	503151	1274786,06
242	503135,8	1274768,91
243	503106,13	1274715,24
244	503077,39	1274678,05
245	503370,37	1274828,6
246	503302,36	1274849,33
247	504077,35	1275206,42
248	504227,82	1275281,75
249	504228,97	1275286,05
250	504169,12	1275381,17
251	504122,07	1275448,98
252	504111,62	1275451,58
253	504054,96	1275420,06
254	504040,82	1275420,96
255	503948,49	1275476,87
256	503932,93	1275492,51
257	503917,43	1275501,62
258	503890,98	1275514,47
259	503832,74	1275536,66
260	503734,44	1275539,25
261	503453,72	1275579,88
262	503446,28	1275579,54
263	503399,27	1275566,97
264	503397,72	1275564,32
265	503398,79	1275554,43
266	503416,18	1275521,14
267	503427,16	1275515,16
268	503442,29	1275510,47
269	503448,88	1275509,87
270	503497,88	1275509,81
271	503602	1275496,16
272	503815,61	1275455,95
273	503854,87	1275439,54
274	503901,13	1275404,29
275	503949,96	1275357,48
276	504067,02	1275208,18
277	504077,35	1275206,42
278	502866,67	1274722,26
279	502894,72	1274746,08
280	502921,21	1274715,18
281	502947,54	1274684,2

282	502973,8	1274653,1
283	502991,7	1274632,18
284	502975,36	1274618,45
285	502963,45	1274607,99
286	502945,76	1274629,21
287	502919,48	1274660,29
288	502893,14	1274691,29
289	502866,67	1274722,26
290	502160,95	1274703,06
291	502181,79	1274754,6
292	502219,94	1274848,95
293	502217,48	1274851,24
294	502197,38	1274847,9
295	502194,1	1274865,82
296	502229,37	1274872,27
297	502298,08	1274919,52
298	502395,52	1274987,59
299	502429,12	1275013,94
300	502407,33	1275039,79
301	502389,48	1275060,42
302	502390,3	1275061,06
303	502382,64	1275069,93
304	502380,86	1275070,54
305	502363,47	1275089,06
306	502346,32	1275103,45
307	502340,34	1275103,33
308	502334,04	1275101,19
309	502326,39	1275095
310	502281,01	1275065,58
311	502250,33	1275053,79
312	502245,55	1275052,31
313	502231,89	1275048,09
314	502204,13	1275038,79
315	502189,89	1275034,06
316	502189,86	1275034,16
317	502184,28	1275032,35
318	502184,32	1275032,26
319	502176,26	1275028,96
320	502172,69	1275027,46
321	502169,69	1275026,17
322	502145,53	1275015,02
323	502100,8	1274997,43
324	502075,68	1274988,25
325	502075,2	1274987,94
326	502052,56	1274980,61
327	502018,83	1274969,78

328	502006,31	1274966,04
329	502006,48	1274964,75
330	501998,74	1274962,57
331	501977,69	1274956,67
332	501964,7	1274952,42
333	501950,89	1274947,81
334	501937,32	1274943,29
335	501935,5	1274941
336	501897,29	1274930,34
337	501864,59	1274920,41
338	501855,1	1274917,42
339	501845,72	1274913,82
340	501747,95	1274866,49
341	501728,31	1274857,97
342	501723,54	1274850,86
343	501726,09	1274841,69
344	501775,24	1274827,64
345	502107,96	1274715,01
346	502148,05	1274700,53
347	502160,95	1274703,06
348	502587,25	1275123,46
349	502592,44	1275130,33
350	502603,67	1275142,68
351	502612,2	1275147,15
352	502632,5	1275153,33
353	502648,87	1275159,33
354	502711,94	1275192,17
355	502705,74	1275200,68
356	502670,91	1275239,34
357	502498,27	1275307,12
358	502489,39	1275306,54
359	502478	1275301,14
360	502443,96	1275246,18
361	502354,82	1275111,85
362	502375,09	1275107,98
363	502396,23	1275103,51
364	502423,14	1275098,93
365	502429,13	1275099,47
366	502468,35	1275102,91
367	502474,77	1275131,96
368	502478,79	1275150,16
369	502496,78	1275146,8
370	502490,22	1275105,07
371	502506,9	1275106,3
372	502541,38	1275109,33
373	502552,99	1275109,08

374	502587,25	1275123,46
375	502907,42	1275249,83
376	502916,94	1275259,19
377	502951,77	1275277,01
378	502971,48	1275292,18
379	502984,19	1275312,52
380	502982,27	1275323,07
381	502916,87	1275362,22
382	502893,37	1275362,22
383	502696,78	1275257,92
384	502696,19	1275251,51
385	502711,59	1275234,02
386	502713,38	1275228,09
387	502730	1275206,06
388	502738,65	1275205,5
389	502756,64	1275213,85
390	502837,41	1275236,58
391	502868,86	1275243,92
392	502898,83	1275247,17
393	502907,42	1275249,83
394	502928,61	1275383,17
395	503325,27	1275595,13
396	503347,79	1275590,81
397	503389,37	1275514,71
398	503385,03	1275501,51
399	503128,13	1275373,14
400	503062,45	1275341,14
401	503048,8	1275342,13
402	503040,49	1275348,46
403	503026,13	1275348,53
404	503008,56	1275342,2
405	503001,11	1275333,2
406	502993,29	1275331,96
407	502928,29	1275373,5
408	502928,61	1275383,17
409	503151,48	1275972,04
410	503204,2	1275924,7
411	503214,74	1275914,7
412	503223,7	1275911
413	503237,75	1275909,92
414	503243,94	1275915,97
415	503252,13	1275914,87
416	503266,2	1275931,19
417	503219,37	1275986,77
418	503270,7	1276028,42
419	503272,22	1276036,75

420	503251,81	1276065,12
421	504198,12	1275484,37
422	504213,79	1275465,8
423	504248,81	1275417,94
424	504278,8	1275366,8
425	504294,53	1275337,22
426	504296,28	1275325,72
427	504293	1275315,34
428	504269,15	1275302,5
429	504260,47	1275291,87
430	504249,44	1275287,06
431	504238,77	1275289,87
432	504178,57	1275391,34
433	504123,31	1275469,26
434	504097,83	1275505,36
435	504224,31	1275503,69
436	504234,12	1275491,47
437	504274,07	1275439,36
438	504309,18	1275383,87
439	504356,44	1275292,66
440	504395	1275202,11
441	504424,55	1275141,1
442	504383,9	1275130,02
443	504365,21	1275190,76
444	504322,58	1275284,49
445	504321,48	1275286,55
446	504313,75	1275292,27
447	504302,52	1275294,64
448	504256,9	1275273,22
449	504253,27	1275264,26
450	504300,14	1275125,92
451	504314,01	1275085,97
452	504356,77	1274907,89
453	504382,48	1274690,5
454	502496	1274974,9
455	502505,96	1275002,78
456	502516,94	1275033,52
457	502527,96	1275064,38
458	502540,92	1275098,38
459	502494,51	1275092,43
460	502454,08	1275090,61
461	502427,43	1275090,5
462	502421,06	1275090,56
463	502371,87	1275097,1
464	502369,39	1275094,04
465	502392,92	1275070,79

466	502413,4	1275049,75
467	502418,56	1275044,16
468	502439,03	1275020,96
469	502463,28	1274994,2
470	502474,89	1274982,64
471	502496	1274974,9
472	502655,47	1275147,16
473	502702,45	1275169,67
474	502719,55	1275176,13
475	502742	1275137,2
476	502754,68	1275110,52
477	502785,76	1275045,09
478	502808,84	1274996,53
479	502784,07	1274984,48
480	502739,09	1274962,59
481	502727,18	1274988,61
482	502714,82	1275015,92
483	502702,46	1275043,25
484	502690,1	1275070,58
485	502687,46	1275076,59
486	502683,27	1275085,67
487	502667,17	1275121,25
488	502655,47	1275147,16
489	503097,71	1275296,12
490	503072,3	1275321,29
491	503096,61	1275334,32
492	503123,84	1275348,52
493	503153,33	1275312,35
494	503190,62	1275277,89
495	503218,78	1275262,06
496	503242,01	1275232,57
497	503250,1	1275216,27
498	503261,2	1275194,69
499	503272,55	1275172,82
500	503283,78	1275150,8
501	503295,22	1275128,61
502	503309,42	1275099,94
503	503315,14	1275074,05
504	503319,39	1275015,02
505	503323	1274997,61
506	503330,31	1274976,64
507	503335,67	1274961,75
508	503334,64	1274956,96
509	503331,33	1274953,42
510	503290,29	1274947,63
511	503250,52	1274939,45

512	503232,75	1274991,84
513	503213,24	1275027,53
514	503201,25	1275049,69
515	503189,01	1275070,87
516	503177,11	1275091,77
517	503154,66	1275136,34
518	503176,04	1275160,7
519	503174,42	1275163,65
520	503196,89	1275184,34
521	503186,23	1275196,35
522	503171,08	1275214,08
523	503149,64	1275235,08
524	503090,31	1275287
525	503154,06	1275216,52
526	503166,36	1275180,58
527	503133,16	1275140,2
528	503112,31	1275157,03
529	503107,08	1275160,79
530	503095,05	1275170,22
531	503082,86	1275181,15
532	503079,72	1275184,91
533	503069,37	1275194,42
534	503058,14	1275207,91
535	503055,21	1275212,07
536	503037,4	1275233,72
537	503035,64	1275235,48
538	503032,13	1275238,03
539	503018,89	1275243,88
540	503017,85	1275243,68
541	502995,25	1275247
542	502972,35	1275248,96
543	502940,16	1275236,67
544	502916,89	1275240,34
545	502923,43	1275248,81
546	502958,5	1275266,8
547	502971,9	1275276,4
548	502975,88	1275274,45
549	502977,7	1275278,18
550	502978,51	1275277,79
551	502989,11	1275292,1
552	503008,3	1275317,78
553	503011,73	1275322,73
554	503019,43	1275332,8
555	503026,97	1275336,28
556	503030,53	1275336,28
557	503043,65	1275329,1

558	503075,54	1275300,26
559	503088,61	1275288,42
560	503090,31	1275287
561	503186,2	1275854,64
562	503163,05	1275874,11
563	503140,17	1275893,51
564	503117,91	1275912,9
565	503151,5	1275951,01
566	503172,66	1275931,66
567	503195,44	1275912,32
568	503218,13	1275893,25
569	503186,2	1275854,64
570	502517,46	1274966,22
571	502532,08	1275009,65
572	502542,93	1275041,89
573	502565,61	1275054,21
574	502580,97	1275020,81
575	502594,06	1274992,45
576	502607,98	1274962,35
577	502574,4	1274949,88
578	502558,14	1274951,13
579	502517,46	1274966,22
580	502914,92	1274494,69
581	502935,89	1274533,52
582	502938,26	1274540,32
583	502943,52	1274549,24
584	502967,96	1274584,61
585	502955,93	1274601,74
586	502920,29	1274647,3
587	502914,51	1274650,29
588	502874	1274698,11
589	502794,43	1274686,29
590	502759,75	1274668,52
591	502752,05	1274663,49
592	502730,69	1274640,41
593	502751,84	1274616,39
594	502778,16	1274583,4
595	502784,98	1274572,65
596	502834,66	1274519,32
597	502860,92	1274506,03
598	502878,77	1274499,15
599	502899,58	1274498,57
600	502914,92	1274494,69
601	503332,24	1275291,36
602	503318,47	1275318,02
603	503304,7	1275344,68

604	503290,93	1275371,34
605	503277,16	1275398
606	503265,25	1275421,06
607	503220,61	1275398,53
608	503172,94	1275374,25
609	503146,67	1275360,88
610	503164,45	1275322,09
611	503202,55	1275302,75
612	503233,57	1275279,53
613	503249,58	1275248,62
614	503287,82	1275268,42
615	503332,24	1275291,36
616	503256,96	1275234,47
617	503295,16	1275254,21
618	503338,26	1275276,11
619	503394,67	1275170,51
620	503403,57	1275153,28
621	503443,04	1275180,77
622	503477,32	1275139,69
623	503534,16	1275092,5
624	503508,12	1275064,23
625	503501,47	1275057,17
626	503490,22	1275045
627	503488,61	1275042,96
628	503476,77	1275030,89
629	503468,87	1275022,88
630	503465,97	1275020,02
631	503453,44	1275008,16
632	503445,35	1275002,69
633	503440,42	1274999,67
634	503440,84	1274998,99
635	503435,67	1274993,13
636	503422,25	1274977,48
637	503411,72	1274971,05
638	503376,2	1274952,96
639	503358,16	1274946,39
640	503351,17	1274945,98
641	503348,74	1274951,81
642	503349,85	1274952,42
643	503348,39	1274956,15
644	503346,46	1274955,35
645	503344,16	1274958,76
646	503344,38	1274961,95
647	503327,53	1274999,11
648	503327,23	1274999,6
649	503324,29	1275014,48

650	503323,75	1275021,87
651	503322,6	1275030,88
652	503322,11	1275037,01
653	503323,34	1275040,02
654	503322,88	1275051,03
655	503325,84	1275094,66
656	503320,59	1275111,26
657	503304,57	1275142,31
658	503288,48	1275173,24
659	503272,56	1275204,27
660	503256,96	1275234,47
661	503405,97	1274830,72
662	503425,73	1274838,27
663	503438,77	1274848,58
664	503471,63	1274886,24
665	503485,16	1274900,98
666	503498,22	1274913,34
667	503536,33	1274959,1
668	503555,71	1274994,97
669	503563,74	1275014,59
670	503571,14	1275034,11
671	503572,06	1275043,66
672	503560,48	1275069,11
673	503554,04	1275078
674	503546,66	1275081,73
675	503538,29	1275080,29
676	503505,23	1275048,06
677	503471,49	1275017,24
678	503465,68	1275011,24
679	503465,16	1275007,99
680	503462,32	1275005,49
681	503460,15	1275006
682	503455,93	1275004,28
683	503452,15	1275000,48
684	503454,19	1274998,12
685	503452,74	1274997,1
686	503455,29	1274994,14
687	503446,53	1274987,51
688	503443,8	1274991,14
689	503438,04	1274986,55
690	503439,66	1274984,62
691	503433,37	1274979,36
692	503433,13	1274976,83
693	503425,46	1274972,46
694	503399,36	1274957,57
695	503389,81	1274953,33

696	503383,54	1274950,44
697	503373,43	1274945,79
698	503370,17	1274944,28
699	503360,26	1274940,62
700	503354,18	1274938,76
701	503353,36	1274935,1
702	503363,08	1274918,38
703	503366,32	1274911,64
704	503369,15	1274903,76
705	503370,05	1274901,97
706	503374,16	1274894,9
707	503381,71	1274879,87
708	503382,43	1274879,61
709	503387,55	1274869,92
710	503387,3	1274869,61
711	503390,71	1274863,14
712	503397,56	1274847,89
713	503405,97	1274830,72
714	503383,77	1274860,59
715	503383,27	1274863,24
716	503383,55	1274864,44
717	503377,38	1274876,55
718	503371,25	1274889,24
719	503362,8	1274907,85
720	503359,48	1274913,82
721	503351,69	1274926,23
722	503348,22	1274926,63
723	503339,02	1274945,53
724	503304,93	1274941,48
725	503251,5	1274931,75
726	503225,53	1274926,05
727	503207,51	1274926,12
728	503194,55	1274924,16
729	503171,86	1274917,43
730	503169,72	1274908,76
731	503182,67	1274874,3
732	503197,74	1274846,56
733	503211,03	1274833,84
734	503251,18	1274850,49
735	503277,87	1274860,22
736	503295,52	1274864,49
737	503311,78	1274861,07
738	503325,47	1274858,98
739	503350,9	1274844,94
740	503360,78	1274845,92
741	503376,63	1274852,28

742	503383,77	1274860,59
743	503115,68	1274848,16
744	503135,09	1274829,89
745	503146,99	1274806,45
746	503130,67	1274790,06
747	503130,28	1274789,13
748	503113,51	1274764,9
749	503098,04	1274736,78
750	503066,1	1274700,48
751	503029,21	1274658,63
752	503004,87	1274704,97
753	503012,5	1274713,81
754	503020,12	1274722,64
755	503040,02	1274745,7
756	503059,61	1274768,06
757	503052,36	1274774,33
758	503075	1274801,83
759	503093,06	1274823,53
760	503095,04	1274823,54
761	503115,68	1274848,16
762	503047,02	1274779,01
763	503065,62	1274800,92
764	503084,75	1274823,43
765	503083,37	1274824,76
766	503104,28	1274848
767	503124,68	1274871,34
768	503140,79	1274839,47
769	503157,45	1274806,83
770	503189,95	1274824,29
771	503191,57	1274832,25
772	503162,17	1274890,29
773	503117,59	1274926,47
774	503108,86	1274928,76
775	503106,89	1274926,49
776	503087,23	1274903,85
777	503067,97	1274881,15
778	503048,22	1274858,51
779	503028,46	1274837,36
780	503009,71	1274815,08
781	503047,02	1274779,01
782	502973,24	1274888,75
783	502996,86	1274894,28
784	503030,45	1274904,87
785	503016,49	1274948,85
786	502992,61	1274966,01
787	502968,79	1274989,5

788	502931,33	1275027,65
789	502918,9	1275002,71
790	502934,37	1274966,46
791	502948,72	1274938,14
792	502960,8	1274914,2
793	502973,24	1274888,75
794	503570,95	1274929,39
795	503598,5	1274945,39
796	503648,31	1274974,3
797	503683,03	1274994,14
798	503671,96	1275013,39
799	503648,54	1275051,63
800	503628,74	1275089,32
801	503608,63	1275124,38
802	503580,65	1275173,27
803	503571,83	1275168,09
804	503571,17	1275109,34
805	503573,91	1275104,54
806	503583,54	1275076,75
807	503586,89	1275067,88
808	503580,74	1275027,77
809	503569,16	1274992,37
810	503570,95	1274929,39
811	503362,37	1275640,28
812	503397,56	1275659,47
813	503423,1	1275673,39
814	503449,04	1275687,56
815	503475,28	1275702,23
816	503499,59	1275716,09
817	503486,02	1275762,53
818	503479,77	1275805,94
819	503446,98	1275788,79
820	503411,73	1275770,36
821	503378,68	1275753,07
822	503346,93	1275736,45
823	503310,75	1275717,52
824	503323,99	1275697,43
825	503352,23	1275656,09
826	503362,37	1275640,28
827	503673,48	1275806
828	503732,93	1275839,79
829	503734,14	1275841,74
830	503718,29	1275856,42
831	503672,71	1275898,96
832	503654,65	1275914,75
833	503621,95	1275914,77

834	503622,89	1275881,86
835	503623,21	1275851,86
836	503624,43	1275779,44
837	503673,48	1275806
838	504048,16	1275431,68
839	504047,65	1275479,16
840	504047,27	1275513,16
841	504047,09	1275531,17
842	504037,17	1275542,75
843	504003,7	1275559,29
844	503968,75	1275577,63
845	503957	1275570,9
846	503957,9	1275505,52
847	503957,96	1275488,08
848	504003,66	1275458,36
849	504048,16	1275431,68
850	502910,62	1274481,31
851	502895,26	1274446,69
852	502887,27	1274428,45
853	502910,62	1274481,31
854	502895,26	1274446,69
855	502887,27	1274428,45
856	502910,62	1274481,31
857	502895,26	1274446,69
858	502887,27	1274428,45
859	504057,92	1275507,52
860	504057,28	1275447,31
861	504086,09	1275450,66
862	504086,62	1275484,41
863	504067,64	1275507,13
864	504057,92	1275507,52
865	503701,99	1274968,84
866	503528,74	1274862,29
867	503415,35	1274803,38
868	503412,33	1274793,29
869	503398,3	1274788,5
870	503384	1274788,5
871	503092,66	1274651,72
872	502872,91	1274367,38
873	502876,63	1274375,62
874	502833,31	1274390,78
875	502812,23	1274337,02
876	502829,74	1274330,76
877	502842,78	1274360,75
878	502848,5	1274365
879	502860,56	1274365,1

880	502861,96	1274367,84
881	502872,91	1274367,38
882	502818,24	1274185,86
883	502820,22	1274192,19
884	502840,47	1274255,32
885	502851,19	1274300,78
886	502854,51	1274309,01
887	502854,63	1274309,33
888	502855,95	1274311,21
889	502877,53	1274340,26
890	502912,25	1274323,18
891	502907,35	1274291,82
892	502907,05	1274289,53
893	502906,93	1274289,22
894	502903,03	1274279,52
895	502875,74	1274234,46
896	502838,19	1274181,32
897	502834,76	1274176,44
898	502826,7	1274113,66
899	502797,3	1274129,25
900	502769,38	1274141,68
901	502763,76	1274147,36
902	502779,1	1274155,4
903	502789,01	1274175,66
904	502799,05	1274196,86
905	502800,69	1274203,69
906	502820,95	1274266,82
907	502825,9	1274285,35
908	502832,99	1274309,7
909	502836,27	1274316,04
910	502836,35	1274316,01
911	502836,88	1274317,38
912	502837	1274317,69
913	502838,32	1274319,57
914	502860,31	1274349,54
915	502909,56	1274408,28
916	503092,66	1274651,72
917	503038,74	1274605,75
918	502997,52	1274519,06
919	502968,71	1274449,62
920	502966,75	1274442,81
921	502955,2	1274403,13
922	502951,6	1274393,08
923	502932,92	1274307,81
924	502928,52	1274277,6
925	502928,22	1274275,32

926	502928,1	1274275,01
927	502924,06	1274264,97
928	502895,94	1274218,22
929	502858,39	1274165,09
930	502855,11	1274160,47
931	502832,52	1274122,42
932	502826,7	1274113,66
933	502829,51	1275040,79
934	502830,78	1275041,42
935	502843,56	1275015,41
936	502842,73	1275015
937	502864,69	1274971,53
938	502869,42	1274968,69
939	502874,18	1274958,76
940	502874,57	1274953,99
941	502880,64	1274940,01
942	502958,63	1274785,73
943	502968,38	1274774,25
944	502999,39	1274715,46
945	503015,88	1274728,92
946	503048,45	1274767,92
947	503009,73	1274804,78
948	503002,92	1274815,33
949	502915,25	1274988,37
950	502877,09	1275064,15
951	502839,4	1275141,01
952	502802,04	1275214,91
953	502750,11	1275195,28
954	502766,97	1275169,03
955	502779,98	1275143,28
956	502793	1275117,54
957	502804,59	1275092,09
958	502803,81	1275091,72
959	502829,51	1275040,79
960	503350,3	1275277,79
961	503403	1275174,81
962	503447,1	1275197,58
963	503460,87	1275170,92
964	503494,19	1275145,76
965	503543,18	1275101,72
966	503551,1	1275126,08
967	503520,37	1275161,54
968	503504,34	1275193,36
969	503437,7	1275323,94
970	503434,58	1275326,2
971	503350,41	1275282,73

972	503350,3	1275277,79
973	503273,12	1275425,38
974	503339,08	1275299,42
975	503341,74	1275296,28
976	503427,19	1275340,77
977	503426,94	1275344,95
978	503362,11	1275471,07
979	503317,47	1275448,54
980	503273,12	1275425,38
981	503435,56	1275349,26
982	503441,34	1275348,25
983	503471	1275363,64
984	503434,48	1275428,44
985	503400,86	1275490,91
986	503370,5	1275475,45
987	503435,56	1275349,26
988	503530,12	1275167,94
989	503544,27	1275150,1
990	503551,86	1275156,76
991	503551,17	1275210,92
992	503480,03	1275349,52
993	503447,91	1275333,04
994	503446,59	1275327,37
995	503514,61	1275198,69
996	503530,12	1275167,94
997	503436,13	1275592,77
998	503445,64	1275597,96
999	503447,5	1275594,18
1000	503506,34	1275585,63
1001	503554,11	1275577,93
1002	503553,95	1275657,43
1003	503553,08	1275712,07
1004	503514,64	1275692,61
1005	503409,23	1275635,03
1006	503377,56	1275613,21
1007	503403,93	1275582,52
1008	503432,6	1275592,46
1009	503436,13	1275592,77
1010	503566,04	1275723,46
1011	503567,29	1275575,82
1012	503614,81	1275568,83
1013	503616,68	1275570,45
1014	503616,18	1275750,57
1015	503591,94	1275737,75
1016	503566,04	1275723,46
1017	503394,03	1276084,76

1018	503569,39	1275920,85
1019	503564,83	1275910,77
1020	503566,76	1275748,11
1021	503615,38	1275774,54
1022	503614,47	1275911,31
1023	503614,63	1275945,85
1024	503603,53	1275957,37
1025	503559,69	1275998,36
1026	503537,77	1276018,84
1027	503428,17	1276121,29
1028	503394,03	1276084,76
1029	503690,79	1275785,18
1030	503690,68	1275762,16
1031	503690,92	1275743,42
1032	503699,86	1275734,99
1033	503735	1275719,22
1034	503735,01	1275716,36
1035	503878,33	1275642,07
1036	503881,83	1275642,05
1037	503917,92	1275623,25
1038	503938,53	1275643,7
1039	503772,17	1275807,97
1040	503734,96	1275805,14
1041	503730,09	1275805,19
1042	503690,79	1275785,18
1043	503625,96	1275651,45
1044	503627,11	1275566,07
1045	503676,52	1275561,99
1046	503726,4	1275562,53
1047	503724,75	1275706,25
1048	503674,86	1275717,85
1049	503675,56	1275651,99
1050	503625,96	1275651,45
1051	503734,84	1275681,76
1052	503736,22	1275552,65
1053	503785,55	1275551
1054	503835,59	1275550,14
1055	503834,34	1275648,18
1056	503770,73	1275680,25
1057	503734,84	1275681,76
1058	503846,96	1275546,29
1059	503896,03	1275527,14
1060	503925,85	1275514,32
1061	503941,01	1275503,09
1062	503946,28	1275503,12
1063	503947,6	1275589,3

1064	503858,39	1275635,58
1065	503846,64	1275628,84
1066	503846,96	1275546,29
1067	504057,92	1275507,52
1068	504057,28	1275447,31
1069	504086,09	1275450,66
1070	504086,62	1275484,41
1071	504067,64	1275507,13
1072	504057,92	1275507,52
1073	504324,39	1274712,48
1074	504314,87	1274725,89
1075	504294,06	1274861,24
1076	504284,61	1274916,05
1077	504337,56	1274922,27
1078	504341,79	1274894,06
1079	504355,33	1274777,73
1080	504359,31	1274747,49
1081	504362,66	1274715,1
1082	504366,34	1274681,63
1083	504358,19	1274674,2
1084	504332,31	1274672,91
1085	504298,51	1274672,28
1086	504294,18	1274717,46
1087	504324,39	1274712,48
1088	504100,93	1275180,65
1089	504180,73	1275222,28
1090	504187,47	1275220,16
1091	504212,92	1275171,37
1092	504220,38	1275156,99
1093	504223,33	1275142,96
1094	504182,47	1275121,65
1095	504210,23	1275068,45
1096	504224,11	1275041,85
1097	504247,2	1274997,6
1098	504248,72	1274986,85
1099	504255,32	1274947,04
1100	504262,11	1274906,09
1101	504248,93	1274882,69
1102	504225,84	1274931,86
1103	504201,52	1274977,48
1104	504202,68	1274978,13
1105	504165,91	1275045,33
1106	504098,82	1275173,9
1107	504100,93	1275180,65
1108	503884,77	1275299,57
1109	503923,85	1275321,86

1110	503879,23	1275400,06
1111	503847,97	1275423,32
1112	503819,23	1275406,47
1113	503878,21	1275301,36
1114	503884,77	1275299,57
1115	503789,94	1275245,49
1116	503868,1	1275290,09
1117	503869,69	1275295,93
1118	503785,16	1275443,66
1119	503776,51	1275445,95
1120	503721,09	1275456,81
1121	503674,22	1275465,35
1122	503662,41	1275458,81
1123	503783,12	1275247,35
1124	503789,94	1275245,49
1125	503695,28	1275191,47
1126	503773,44	1275236,07
1127	503775,07	1275242,03
1128	503673,38	1275420,84
1129	503643,86	1275473,09
1130	503591,49	1275481,92
1131	503571,38	1275469,64
1132	503571,23	1275450,61
1133	503579,39	1275436,3
1134	503566,38	1275429,52
1135	503571	1275399,04
1136	503689,14	1275193,15
1137	503695,28	1275191,47
1138	503643,05	1275162,5
1139	503678,87	1275182,36
1140	503680,46	1275188,2
1141	503607,71	1275315,32
1142	503580,57	1275362,01
1143	503570,72	1275355,82
1144	503570,72	1275293,85
1145	503570,72	1275280,56
1146	503637,22	1275164,09
1147	503643,05	1275162,5
1148	503967,92	1275153,58
1149	504045,03	1275197,45
1150	504008,34	1275257,67
1151	503985,76	1275289,04
1152	503957,2	1275320,06
1153	503893,52	1275283,88
1154	503891,69	1275277,17
1155	503962,53	1275155,05

1156	503967,92	1275153,58
1157	503873,26	1275099,56
1158	503951,42	1275144,16
1159	503953,06	1275150,16
1160	503883,48	1275272,7
1161	503877,02	1275274,46
1162	503798,86	1275229,86
1163	503797	1275223,04
1164	503866,44	1275101,42
1165	503873,26	1275099,56
1166	503778,6	1275045,54
1167	503856,76	1275090,14
1168	503858,32	1275095,86
1169	503788,15	1275218,73
1170	503782,36	1275220,44
1171	503704,2	1275175,84
1172	503702,77	1275170,61
1173	503773,03	1275047,06
1174	503778,6	1275045,54
1175	503727,36	1275016,3
1176	503762,1	1275036,12
1177	503763,96	1275042,94
1178	503692,93	1275164,99
1179	503687,7	1275166,42
1180	503652,96	1275146,6
1181	503651,1	1275139,78
1182	503720,55	1275018,11
1183	503727,36	1275016,3
1184	503857,4	1274850,76
1185	503859,52	1274857,5
1186	503780,85	1275008,24
1187	503774,11	1275010,36
1188	503744,42	1274994,51
1189	503739,85	1274989,8
1190	503737,33	1274983,9
1191	503815,2	1274834,38
1192	503821,94	1274832,26
1193	503869,92	1274861,32
1194	503875,52	1274859,56
1195	503955,66	1274901,7
1196	503957,33	1274907,02
1197	503877,92	1275058,93
1198	503872,2	1275060,73
1199	503792,4	1275019,1
1200	503790,52	1275013,08
1201	503869,92	1274861,32

1202	504052,63	1274952,93
1203	504053,94	1274957,11
1204	503974,9	1275109,8
1205	503969,05	1275111,64
1206	503889,25	1275070,01
1207	503887,14	1275063,26
1208	503966,39	1274912,34
1209	503971,03	1274910,86
1210	504065,45	1274962,28
1211	504068,74	1274961,24
1212	504150,08	1275003,76
1213	504151,8	1275009,24
1214	504073,13	1275160
1215	504066,39	1275162,12
1216	503986,59	1275120,49
1217	503984,65	1275114,27
1218	504065,45	1274962,28
1219	503875,47	1274837,87
1220	503872,78	1274838,67
1221	503832,46	1274816,87
1222	503830,6	1274813,14
1223	503869,88	1274657,8
1224	503920,74	1274660,23
1225	503920,72	1274660,77
1226	503875,47	1274837,87
1227	503968,22	1274887,83
1228	503886,45	1274844,95
1229	503884,93	1274841,9
1230	503930,99	1274663,67
1231	503934,64	1274660,79
1232	503981,72	1274662,63
1233	504024,95	1274665,61
1234	504029,15	1274670,98
1235	503976,86	1274885,37
1236	504069,04	1274939,8
1237	504076,45	1274937,69
1238	504133,6	1274707
1239	504086,89	1274695,22
1240	504089,81	1274683,6
1241	504042,8	1274671,73
1242	503985,08	1274893,48
1243	503986,85	1274897,04
1244	504069,04	1274939,8










Чертеж границ зон планируемого размещения объектов капитального строительства, красных линий и линий отступа от красных линий в целях определения мест допустимого размещения зданий, строений, сооружений, границ элементов планировочной структуры



Чертеж образуемых и изменяемых земельных участков



Условные обозначения:

-  – Границы существующих земельных участков, учтенных в ЕГРН;
-  ЗУ1 – ЗУ8 – обозначение образуемых земельных участков;
-  – Границы образуемых земельных участков для индивидуального жилищного строительства;
-  – Границы образуемых земельных участков, которые будут отнесены к улично-дорожной сети;
-  – Границы образуемых земельных участков, которые будут отнесены к территориям общего пользования;
-  – Границы образуемых земельных участков, которые будут отнесены к землям общественно-делового назначения;
-  – Границы образуемых земельных участков автотранспорта и инженерных коммуникаций;
-  – Границы образуемых земельных участков под образовательные организации;
-  – Границы образуемых земельных участков под объекты отправления культа;

Положения о характеристиках планируемого развития территории

1. Характеристика объектов капитального строительства жилого назначения

В настоящее время на территории проектирования сформировано 398 участков под жилищное строительство, которые частично застроены жилыми домами, с постоянно проживающим населением.

Проектные предложения: при применении коэффициента семейственности 3,0 проектная численность населения составит:

- на вновь образуемых земельных участка – 336 человек,
- на ранее предоставленных земельных участках – 1494 человека
- общая численность населения на территории проектирования- 1830 человек.

В зоне планируемого размещения объектов капитального строительства «Зона малоэтажной жилой застройки» для образуемых и изменяемых земельных участков вид разрешенного использования земельного участка определен в разделе «Проект межевания территории».

Для существующих земельных участков, расположенных в зоне «Зона индивидуальной жилой застройки», допускаются виды разрешенного использования земельного участка согласно градостроительным регламентам соответствующей территориальной зоне.

2. Характеристика объектов капитального строительства специализированного назначения

Настоящим проектом планировки предполагается размещение следующих специальных объектов:

№ квартала	Наименование объекта	Характеристика	Площадь земельного участка (кв.м.)
XI	Постройка культового назначения	-	3402

3. Характеристика объектов капитального строительства общественно-делового назначения

В границах проекта планировки территории отсутствуют объекты общественно делового значения.

На территории проектирования планируется к размещению:

№ квартала	Наименование объекта	Характеристика
III	Магазин	Продовольственный магазин
X	Магазин	Продовольственный магазин
X	Магазин	Продовольственный магазин
X	Магазин	Продовольственный магазин
V (КН 60:27:0160202 :68)	Торгово-развлекательный центр	Торгово-развлекательный центр со встроенными помещениями общественного питания

4. Характеристика объектов коммунальной инфраструктуры, в том числе объектов, включенных в программы комплексного развития систем коммунальной инфраструктуры, необходимых для развития территории в границах элемента планировочной структуры, для функционирования объектов капитального строительства жилого, производственного, общественно-делового и иного назначения и обеспечения жизнедеятельности граждан

Допускается размещение магистральных инженерных сетей на земельных участках для улично-дорожной сети в соответствии с действующими правилами и нормами.

Инженерные сети к объектам застройки могут размещаться на территории различных зон в соответствии с действующими правилами и нормами.

4.1. Водоснабжение. В настоящий момент сети централизованного водоснабжения на территории проектирования присутствуют.

В соответствии с ответом МП «Горводоканал» г. Псков (№5/32-64 от 09.08.2018) на предварительно возможные точки подключения, водоснабжение территории проектирования возможно от существующего водопровода Ø 710 мм, расположенного по Ваулиногорскому шоссе.

Расход воды

Наименование	Расход по нормативу (л/сутки)	Проектный расход (л/сутки)	Наименование нормативного документа
Расход на одного человека для жилых зданий(с водопроводом, канализацией, и ваннами)	220	429660	Нормативы градостроительного проектирования муниципального образования «Город Псков»
Наружное пожаротушение	10	6510	СП 8.13130.2009 «Системы противопожарной защиты. Источники наружного противопожарного водоснабжения. Требования к пожарной безопасности.
Полив	50	97650	СП 31.13330.2012 «Водоснабжение. Наружные сети сооружения. Актуализированная редакция СНиП 2.04.02.-84»
Расход воды на нужды промышленности, обеспечивающей население продуктами и неучтенные расходы	20%	87234	СП 31.13330.2012 «Водоснабжение. Наружные сети сооружения. Актуализированная редакция СНиП 2.04.02.-84»
Итого (м ³)		621	

4.2. Водоотведение. В настоящий момент сети централизованного водоотведения на территории проектирования присутствуют.

В соответствии с ответом МП «Горводоканал» г. Псков (№5/32-64 от 09.08.2018) точкой подключения к централизованной сети водоотведение является городская канализационная насосная станция (ГНС)

В соответствии с Нормативы градостроительного проектирования муниципального образования «Город Псков» расчетное суточное водоотведение сточных вод необходимо принять в том же объеме, что и водопотребление.

4.3. Водоотведение поверхностных вод. Для отведения поверхностных вод с территории проектироваться, необходимо устройство открытых водоотводных канав, расположенных вдоль автомобильных дорог и границ земельных участков.

4.4. Теплоснабжение. В настоящий момент сети теплоснабжения на территории проектирования отсутствуют.

МП г. Пскова «ПТС» в настоящий момент не располагает возможностью подключения проектируемой территории к сетям теплоснабжения. Объекты индивидуальной жилой застройки и магазины будут использовать индивидуальные источники теплоснабжения.

Торговый центр будет оборудован блочной модульной котельной с газовыми котлами.

4.5. Электроснабжение. В настоящее время на территории проектирования проходят линии электропередач 10кВт, 330 кВ и 0.4кВ.

Суммарная расчётная мощность с учетом 10% не учтенных потребителей принимаем не менее 2540 кВА.

Для обеспечения необходимым объемом электроэнергии, проектируемую территорию необходимо:

1. Строительство 11 трансформаторных подстанций 10/0,4 кВ с расчетной мощностью не менее чем 250 кВА.
2. Строительство воздушной линии 0,4 кВ, непосредственно по территории проектирования до конечных потребителей.
3. Подвод электроэнергии к жилым домам предусмотреть воздушными линиями 0,4 кВ, с изолированным проводом СИП-2
4. При строительстве воздушной линии 0,4 кВ предусмотреть устройство наружного освещения.

Более детальная схема электроснабжения проектируемой территории будет производиться на стадии рабочего проектирования. Большая часть территории электрифицирована.

4.6. Газоснабжение. На территории проектирования проходят газопровод высокого, низкого давления.

Согласно ответа на запрос о возможности подключения к сетям газоснабжения №б/н от 13.09.2018 г., выданное ООО «Газпром газораспределение г. Псков», газоснабжение возможно от существующего надземного газопровода высокого давления (P=0,6 Мпа, D =159 мм), выходе ГРС №6 (г.Псков).

Более детальная схема газоснабжения проектируемой территории будет производиться на стадии рабочего проектирования.

4.7. Сети связи. Проектируемая территория находится в зоне действия мобильной связи. В границах проектирования оптоволоконные кабели отсутствуют.

Для подключения интернета, телевидения и радиовещания предлагается использование мобильной связи.

4.8. Размещение инженерных сетей. Допускается размещение магистральных инженерных сетей на земельных участках для улично-дорожной сети в соответствии с действующими правилами и нормами. Инженерные сети к объектам застройки могут размещаться на территории различных зон в соответствии с действующими правилами и нормами.

5. Характеристика объектов транспортной инфраструктуры, в том числе объектов, включенных в программы комплексного развития систем транспортной инфраструктуры, необходимых для развития территории в границах элемента планировочной структуры, для функционирования объектов капитального строительства жилого, производственного, общественно-делового и иного назначения и обеспечения жизнедеятельности граждан

В границах проекта планировки территории планируется размещение объектов транспортной инфраструктуры:

5.1 Магистральные улицы и дороги, магистральные городские дороги 2-го класса. Проектом предусмотрен поперечный профиль с 4-х полосной проезжей частью, с установкой бортового камня, с разделительной полосой шириной 3,00м. Ширина проезжей части – 2х8,00м. Ширина всех полос движения принята 3,50м для Новой улицы 3. Для Новой улицы 4 и Новой улицы 10 внешние полосы движения приняты 3,75м, внутренние по 3,25. Между проезжей частью и бортовым камнем предусмотрены полосы безопасности шириной 0,50м. Также предусмотрена укладка плитки возле бортового камня проезжей части на ширину 0,30м, для защиты устраиваемого газона.

5.2. Улицы и дороги местного значения, улицы в зонах жилой застройки (двусторонние). Проектом предусмотрен поперечный профиль с 2-х полосной проезжей частью, с установкой бортового камня. Ширина проезжей части – 2х3,50м. Ширина полос движения принята 3,00м. Между проезжей частью и бортовым камнем предусмотрены полосы безопасности шириной 0,50м.

5.3 Улицы и дороги местного значения, улицы в зонах жилой застройки (односторонние). Проектом предусмотрен поперечный профиль с 1-ой полосой движения, с установкой бортового камня. Ширина проезжей части – 1х4,50м.

Категория улиц	Название улиц
Магистральные улицы и дороги, магистральные городские дороги 2-го класса	Новая улица 3
	Новая улица 4
	Новая улица 10
Улицы и дороги местного значения, улицы в зонах жилой застройки (двусторонние)	Новая улица 7.1
	Новая улица 7.2
	Новая улица 8.1
	Новая улица 8.2
	Новая улица 9.1
	Новая улица 9.2

	<p>Новая улица 9.3</p> <p>Новая улица 19</p> <p>Новая улица 20</p> <p>Новая улица 21</p> <p>Новая улица 22</p> <p>Новая улица 23.1</p> <p>Новая улица 23.2</p> <p>Новая улица 24</p> <p>Новая улица 25</p> <p>Новая улица 44</p>
Односторонние	<p>Новая улица 5.1</p> <p>Новая улица 5.2</p> <p>Новая улица 6.1</p> <p>Новая улица 6.2</p> <p>Новая улица 11</p> <p>Новая улица 12</p> <p>Новая улица 13</p> <p>Новая улица 14</p> <p>Новая улица 15</p> <p>Новая улица 16.1</p> <p>Новая улица 33</p> <p>Новая улица 38</p>

5.4. Хранение личного автотранспорта планируется на собственных земельных участках. В зонах общественно-делового и спортивного назначения создаются наземные парковочные места. Парковочная зона (200 мест), расположенная в квартале IX будет использоваться для обслуживания открытого спортивного комплекса, расположенного в квартале IX. Парковочная зона (30 мест), расположенная в квартале X будет использоваться для обслуживания продовольственных магазинов, расположенного в квартале X.

Конкретное значение количества парковочных мест для объектов рассчитывается в зависимости от показателей объекта согласно нормативам градостроительного проектирования муниципального образования «Город Псков»

6. Характеристика объектов социальной инфраструктуры, в том числе объектов, включенных в программы комплексного развития систем социальной инфраструктуры, необходимых для развития территории в границах элемента планировочной структуры, для функционирования объектов капитального строительства жилого, производственного, общественно-делового и иного назначения и обеспечения жизнедеятельности граждан

В границах проекта планировки территории отсутствуют объекты социальной инфраструктуры.

Настоящим проектом планировки предполагается размещение следующих спортивных объектов:

№ квартала	Наименование объекта	Характеристика	Площадь земельного участка (кв.м.)
IX	Спортивный объект	Открытая спортивная площадка, с детскими игровыми комплексами, баскетбольным полем и теннисными кортами.	9487
IX	Спортивный объект	Стадион (крытые и открытые спортивные сооружения)	24395

На земельном участке с кадастровым номером 60:27:0160108:1 предполагается размещение объектов образования Псковского Государственного Университета.

Настоящим проектом планировки, планируется к размещению дошкольное учреждение (детский сад) в квартале IV.

Наименование объекта	Количество посещающих (человек)	Площадь земельного участка (кв.м.)
Детский сад	не менее 100	6198

7. Характеристика планируемого развития территории, в том числе сведения о плотности и параметрах застройки территории, необходимые для планируемого размещения объекта федерального значения

В границах проекта планировки территории не планируется размещение объектов федерального значения.

8. Характеристика планируемого развития территории, в том числе сведения о плотности и параметрах застройки территории, необходимые для планируемого размещения объекта регионального значения.

В границах проекта планировки территории не планируется размещение объектов регионального значения.

9. Характеристика планируемого развития территории, в том числе сведения о плотности и параметрах застройки территории, необходимые для планируемого размещения объекта местного значения.

Основные технико-экономические показатели проекта планировки территории

№ п/п	Наименование показателей	Единица измерений	Величина показателя
I. Территория			
1.	Территория жилого района в границах проектирования, в т. ч.:	га	219,05
1.1.	Зона объектов индивидуальной жилой застройки	га	99,16
1.2.	Зона объектов образования	га	9,17
1.3.	Зона общественно-деловой застройки	га	3,41
1.4.	Зона спортивных сооружений	га	3,388
1.5.	Зона транспортной инфраструктуры (включая полосы для инженерной инфраструктуры)	га	13,28
1.6.	Зона инженерной инфраструктуры	га	0,24
1.7.	Зона благоустройства территории	га	27,78
3.	Коэффициент застройки	%	8
4.	Коэффициент плотности застройки	%	13
II. Население			
1	Численность населения	чел.	1830
2.	Плотность населения	чел./га	9
3.	Коэффициент семейности	чел./семья	3
III. Жилищное строительство			
1.	Площадь застройки ИЖС	га.	7,84
IV. Объекты социальной инфраструктуры			

№ п/п	Наименование показателей	Единица измерений	Величина показателя
1.	Детский сад	место	100
2.	Общеобразовательная школа	место	-
3.	Промтоварный магазин	общая торговая площадь	300
4.	Продовольственный магазин	общая торговая площадь	600
5.	Физкультурно-оздоровительный комплекс	объект	-
6.	Предприятие связи	объект	-
7.	Офисное здание с отделением банка	общая площадь зданий	3000
8.	Плоскостные спортивные сооружения	м2	33882
9.	Предприятия общественного питания (встроенное)	посадочное место	40
10.	Объект обслуживания населения с офисом врача общей практики	рабочее место	-
V. Транспортная инфраструктура			
1.	Общая протяженность улично-дорожной сети	км	27,8
2.	Протяженность жилых улиц	км	27,8
3.	Протяженность проездов	км	-
3.	Количество парковок	машино-место	-
VI. Водоснабжение			
1.	Расходы воды на хоз-питьевые нужды	м3/сут	621
2.	Среднесуточное водопотребление в индивидуальной застройке	л/сут. на чел.	220
VII. Канализация			
1.	Объемы хозяйственно-бытовых стоков	м3/сут	621
VIII. Теплоснабжение			
1.	От индивидуальных источников теплоснабжения.		
IX. Газоснабжение			
1.	От газопровода высокого давления, расположенного вне границ проектирования.		
X. Электроснабжение			

№ п/п	Наименование показателей	Единица измерений	Величина показателя
1.	Потребность в электроэнергии	кВА	2540
XI. Связь			
1.	Охват населения телефонизацией	% от населения	100

Положения об очередности планируемого развития территории

Очередность планируемого развития территории

Номер этапа	Мероприятия по освоению территории
Этап 1	
1.1	Постановка земельных участков на государственный кадастровый учет.
1.2	Разработка рабочего проекта улично-дорожной сети и инженерной инфраструктуры
Этап 2	
2.1	Строительство улично-дорожной сети и инженерной инфраструктуры
2.2	Строительство объектов индивидуальной жилой застройки
2.3	Разработка рабочего проекта организации рекреационных зон отдыха и общественно-делового назначения.
Этап 3	
3.1	Строительство объектов общественно-делового назначения.

Проект межевания территории.

10. Перечень и сведения о площади образуемых земельных участков, в том числе возможные способы их образования, вид разрешенного использования образуемых земельных участков в соответствии с проектом планировки территории в случаях, предусмотренных Градостроительным кодексом Российской Федерации

№ земельного участка	Адрес	Вид разрешенного использования	Возможные способы образования ЗУ
ЗУ№1	-	Улично-дорожная сеть	Выделение из неразмежеванной территории
ЗУ№2	-	Земельные участки (территории) общего пользования	Перераспределение земельного участка с КН 60:27:0000000:4842, КН 60:27:0160112:1; и выделение из неразмежеванной территории
ЗУ№3	-	Улично-дорожная сеть	Перераспределение земельного участка с КН 60:27:0000000:4842, КН60:27:0160103:6; КН 60:27:0160112:1;КН60:27:0160103:143; КН60:27:0160103:21;КН60:27:0160103:19; КН 60:27:0160102:59;КН 60:27:0160102:56 и выделение из неразмежеванной территории

ЗУ№4	-	Земельные участки (территории) общего пользования	Перераспределение земельного участка с КН 60:27:0000000:4842, КН60:27:0160103:143; КН60:27:0160103:21;КН60:27:0160103:19.
ЗУ№5	-	Улично-дорожная сеть	Перераспределение земельного участка с КН 60:27:0000000:4845, КН60:27:0000000:3287; КН60:27:0160107:8 и выделение из неразмежеванной территории
ЗУ№6	Псковская область, г. Псков, п. Терехово, за домом 12	для индивидуального жилищного строительства	Перераспределение земельного участка с КН 60:27:0000000:4845, КН60:27:0000000:3287.
ЗУ№7	Псковская область, г. Псков, п. Терехово, за домом 12	для индивидуального жилищного строительства	Перераспределение земельного участка с КН 60:27:0000000:4845, КН60:27:0160107:8
ЗУ№8	обл. Псковская, г. Псков, п. Сигово-Медведово	для индивидуального жилищного строительства	Перераспределение земельного участка с КН 60:27:0160109:25, и выделение из неразмежеванной территории
ЗУ№9	Псковская область, г. Псков, п. Терехово	для индивидуального жилищного строительства	Из неразмежеванной территории

ЗУ№10	Псковская область, г Псков, п Терехово	для индивидуального жилищного строительства	Из неразмежеванной территории
ЗУ№11	Псковская область, г Псков, п Терехово	для индивидуального жилищного строительства	Из неразмежеванной территории
ЗУ№12	Псковская область, г Псков, п Терехово	для индивидуального жилищного строительства	Из неразмежеванной территории
ЗУ№13	-	Улично-дорожная сеть	Перераспределение земельного участка с КН 60:27:0000000:4842; КН 60:27:0000000:3407; КН 60:27:0000000:3406; КН60:27:0160104:8; КН60:27:0160104:100; КН 60:27:0160105:199; КН60:27:0160105:193; КН60:27:0000000:3344 КН60:27:0160104:80; КН60:27:0160104:29 КН60:27:0160104:9; КН60:27:0160104:10 КН60:27:0160104:11
ЗУ№14	Псковская область, г. Псков, п. Павшино, напротив земельного участка с КН 60:27:0160105:49	для индивидуального жилищного строительства	Перераспределение земельного участка с КН 60:27:0000000:4842; КН 60:27:0000000:3407.
ЗУ№15	Российская Федерация, Псковская область, г.о. город Псков, г Псков, ул Алексева, з/у 4	для индивидуального жилищного строительства	Перераспределение земельного участка с КН 60:27:0000000:4842; КН 60:27:0000000:3406.
ЗУ№16	Псковская область, г. Псков, п. Павшино,	для индивидуального жилищного строительства	Перераспределение земельного участка с КН 60:27:0000000:4842; КН60:27:0160104:8 КН60:27:0000000:4825

	напротив участка с КН 60:27:0160105:166		
ЗУ№17	Псковская область, г Псков, ул Алексева, з/у10	для индивидуального жилищного строительства	Перераспределение земельного участка с КН 60:27:0000000:4842; КН60:27:0160104:100 КН60:27:0000000:4825
ЗУ№18	Псковская область, г. Псков, п. Павшино, напротив земельного участка с КН 60:27:0160105:177	для индивидуального жилищного строительства	Перераспределение земельного участка с КН 60:27:0000000:4842; КН 60:27:0160105:199.
ЗУ№19	Псковская область, г. Псков, п. Павшино	для индивидуального жилищного строительства	Перераспределение земельного участка с КН 60:27:0000000:4842; КН60:27:0160105:193.
ЗУ№20	Российская Федерация, Псковская область, г.о. город Псков, г Псков, ул Алексева, з/у 11	для индивидуального жилищного строительства	Перераспределение земельного участка с КН 60:27:0000000:4842; КН60:27:0000000:3344.
ЗУ№21	Псковская область, г. Псков, между поселками Павшино и Терехово	для индивидуального жилищного строительства	Перераспределение земельного участка с КН 60:27:0000000:4842; КН60:27:0160104:80.

ЗУ№22	Псковская область, г. Псков, поселок Павшино	для индивидуального жилищного строительства	Перераспределение земельного участка с КН 60:27:0000000:4842; КН60:27:0160104:29
ЗУ№23	Псковская область, г. Псков, п. Павшино	для индивидуального жилищного строительства	Перераспределение земельного участка с КН 60:27:0000000:4842; КН60:27:0160104:9;
ЗУ№24	Псковская область, г. Псков, п. Павшино	для индивидуального жилищного строительства	Перераспределение земельного участка с КН 60:27:0000000:4842; КН60:27:0160104:10
ЗУ№25	Псковская область, г. Псков, п. Павшино	для индивидуального жилищного строительства	Перераспределение земельного участка с КН 60:27:0000000:4842; КН60:27:0160104:11
ЗУ№26	-	Улично-дорожная сеть	Перераспределение земельного участка с КН60:27:0000000:4847; КН 60:27:0160104:21 КН 60:27:0160104:218; КН 60:27:0160104:94 КН 60:27:0160104:14; КН 60:27:0160104:89 КН 60:27:0160104:64; КН 60:27:0160104:12 КН 60:27:0160104:15; КН 60:27:0160104:226 КН 60:27:0000000:3941; КН 60:27:0000000:4840 КН 60:27:0160105:203.
ЗУ№27	Псковская область, г. Псков, п. Павшино	для индивидуального жилищного строительства	Перераспределение земельного участка с КН60:27:0000000:4847; КН 60:27:0160104:21
ЗУ№28	Псковская область, г. Псков, п. Павшино	для индивидуального жилищного строительства	Перераспределение земельного участка с КН60:27:0000000:4847; КН 60:27:0160104:218;

ЗУ№29	Псковская область, г. Псков, п. Павшино	для индивидуального жилищного строительства	Перераспределение земельного участка с КН60:27:0000000:4847; КН 60:27:0160104:94
ЗУ№30	Псковская область, г. Псков, п. Павшино	для индивидуального жилищного строительства	Перераспределение земельного участка с КН60:27:0000000:4847; КН 60:27:0160104:14; КН60:27:0000000:4825
ЗУ№31	Псковская область, г. Псков, п. Павшино	для индивидуального жилищного строительства	Перераспределение земельного участка с КН60:27:0000000:4847; КН 60:27:0160104:89; КН60:27:0000000:4825
ЗУ№32	Псковская область, г. Псков, п. Павшино	для индивидуального жилищного строительства	Перераспределение земельного участка с КН60:27:0000000:4825; КН 60:27:0160104:92
ЗУ№33	Псковская область, г. Псков, п. Павшино	для индивидуального жилищного строительства	Перераспределение земельного участка с КН60:27:0000000:4847; КН 60:27:0160104:64 КН60:27:0000000:4825
ЗУ№34	Псковская область, г. Псков, п. Павшино	для индивидуального жилищного строительства	Перераспределение земельного участка с КН60:27:0000000:4847; КН 60:27:0160104:12

ЗУ№35	Псковская область, г. Псков, п. Павшино	для индивидуального жилищного строительства	Перераспределение земельного участка с КН60:27:0000000:4847; КН 60:27:0160104:15
ЗУ№36	Псковская область, г. Псков, п. Павшино	для индивидуального жилищного строительства	Перераспределение земельного участка с КН60:27:0000000:4847; КН 60:27:0160104:226
ЗУ№37	Псковская область, г. Псков, п. Павшино	для индивидуального жилищного строительства	Перераспределение земельного участка с КН60:27:0000000:4847; КН 60:27:0000000:3941
ЗУ№38	Псковская область, г. Псков, п. Павшино	для индивидуального жилищного строительства	Перераспределение земельного участка с КН60:27:0000000:4847; КН 60:27:0000000:4840
ЗУ№39	Псковская область, г. Псков, п. Павшино	для индивидуального жилищного строительства	Перераспределение земельного участка с КН60:27:0000000:4847; КН 60:27:0160105:203.
ЗУ№40	-	Улично-дорожная сеть	Перераспределение земельного участка с КН60:27:0000000:4854, КН60:27:0160102:309; КН 60:27:0160102:295 КН 60:27:0160102:284; КН 60:27:0160102:465 КН 60:27:0160102:290; КН 60:27:0160102:477 и неразмежеванной территории
ЗУ№41	-	Улично-дорожная сеть	Объединение земельного участка с КН 60:27:0000000:4850; КН 60:27:0160203:18 и неразмежеванной территории
ЗУ№42	-	Улично-дорожная сеть	Перераспределение земельного участка с КН 60:27:0000000:4854; КН60:27:0160102:309; КН 60:27:0160102:295; КН 60:27:0160102:284; КН 60:27:0160102:465; КН 60:27:0160102:290;

			<p> КН 60:27:0160102:477; КН 60:27:0160102:242 КН60:27:0160102:312; КН60:27:0160102:242 КН 60:27:0160102:471; КН 60:27:0160102:279 КН 60:27:0000000:4518; КН 60:27:0160104:231 КН 60:27:0000000:4120; КН 60:27:0000000:4938 КН 60:27:0000000:4119; КН 60:27:0160104:84 КН 60:27:0160104:31; КН 60:27:0160104:43 КН 60:27:0160104:17; КН 60:27:0160104:60 КН 60:27:0160104:26; КН 60:27:0160104:32 КН 60:27:0160104:230; КН 60:27:0160104:56 КН 60:27:0160104:47; КН 60:27:0160104:36 КН 60:27:0160104:37; КН 60:27:0160104:51 КН 60:27:0160104:50; КН 60:27:0160104:39 КН60:27:0160104:273; КН 60:27:0160104:272 КН60:27:0160104:99; КН60:27:0160104:34 </p>
ЗУ№43	-	Улично-дорожная сеть	<p> Перераспределение земельного участка с КН60:27:0000000:4851; 60:27:0160102:312 КН60:27:0160102:247; КН 60:27:0160104:57 КН 60:27:0160102:254; КН 60:27:0160102:248 КН 60:27:0160102:267; КН 60:27:0160102:252 КН 60:27:0160102:258; КН 60:27:0160104:95 КН 60:27:0160104:261; КН 60:27:0160104:98 КН 60:27:0160104:232; КН 60:27:0160104:63 КН 60:27:0160104:58; КН 60:27:0160104:233 КН 60:27:0160104:73; КН 60:27:0160104:81 КН 60:27:0160104:54; КН 60:27:0160104:53 КН 60:27:0160104:85; КН 60:27:0160104:65 КН 60:27:0160104:71; КН 60:27:0160104:102 КН 60:27:0160104:33; КН 60:27:0160104:25 КН 60:27:0160104:77; КН 60:27:0160104:78 КН 60:27:0160104:259; КН 60:27:0160104:98 </p>

			КН 60:27:0160104:261; КН 60:27:0160104:95
ЗУ№44	-	Улично-дорожная сеть	Перераспределение земельного участка с КН 60:27:0000000:4852; КН60:27:0160102:265 КН60:27:0160102:307; КН60:27:0160102:260 КН60:27:0160102:244; КН60:27:0160102:437 КН60:27:0160102:250; КН60:27:0160102:296 КН60:27:0160104:258; КН60:27:0160104:105 КН60:27:0160104:236; КН60:27:0160104:242 КН60:27:0160104:229; КН60:27:0160104:224 КН60:27:0160104:62; КН60:27:0160104:24 КН60:27:0160104:46; КН60:27:0160104:68 КН60:27:0160104:255; КН60:27:0160104:253 КН60:27:0160104:83; КН60:27:0160104:18 КН60:27:0160104:48; КН60:27:0160104:244 КН60:27:0160104:257; КН60:27:0160104:67 КН60:27:0160104:103; КН60:27:0160104:234 КН60:27:0160104:69; КН60:27:0160104:241 КН60:27:0160104:251; КН60:27:0160104:249 КН60:27:0160104:256; КН60:27:0160104:265 КН60:27:0000000:4147; КН60:27:0160102:468 КН60:27:0160102:246; КН60:27:0160102:261 КН60:27:0160102:241 ;КН60:27:0160102:266 КН60:27:0160102:262; КН60:27:0160102:456 КН60:27:0160102:478; КН60:27:0160102:287 КН60:27:0160104:245
ЗУ№45	-	Улично-дорожная сеть	Перераспределение земельного участка с КН 60:27:0000000:4871; КН 60:27:0160102:301 КН 60:27:0160102:303; КН 60:27:0160102:300

ЗУ№46	-	Улично-дорожная сеть	Перераспределение земельного участка с КН 60:27:0000000:4864 и КН 60:27:0000000:4916
ЗУ№47	-	Улично-дорожная сеть	Перераспределение земельного участка с КН60:27:0000000:4855; КН 60:27:0160102:481 КН 60:27:0160102:487; КН 60:27:0160102:468 КН 60:27:0160102:296; КН 60:27:0160104:95 КН 60:27:0160104:57; КН 60:27:0160104:232 КН 60:27:0160104:231; КН 60:27:0000000:4518 КН 60:27:0160102:309; КН 60:27:0000000:4850 КН 60:27:0000000:4851
ЗУ№48	-	Улично-дорожная сеть	Перераспределение земельного участка с КН 60:27:0160104:246; КН 60:27:0000000:4851 КН 60:27:0000000:4850; КН 60:27:0000000:4852
ЗУ№49	-	Улично-дорожная сеть	Перераспределение земельного участка с КН 60:27:0160102:472;КН 60:27:0160102:312
ЗУ№50	Псковская область, г. Псков, п. Павшино	для индивидуального жилищного строительства	Раздел земельного участка с КН 60:27:0160102:477. Перераспределение земельного участка с КН60:27:0000000:4854; КН 60:27:0160102:477 ;КН60:27:0000000:4850
ЗУ№51	Псковская область, г. Псков, п. Павшино	для индивидуального жилищного строительства	Раздел земельного участка с КН 60:27:0160102:290. Перераспределение земельного участка с КН60:27:0000000:4854; КН 60:27:0160102:290 ;КН60:27:0000000:4850

ЗУ№52	Псковская область, г. Псков, п. Павшино	для индивидуального жилищного строительства	Раздел земельного участка с КН 60:27:0160102:465. Перераспределение земельного участка с КН60:27:0000000:4854; КН 60:27:0160102:465 ;КН60:27:0000000:4850
ЗУ№53	Псковская область, г. Псков, п. Павшино	для индивидуального жилищного строительства	Раздел земельного участка с КН 60:27:0160102:284 Перераспределение земельного участка с КН60:27:0000000:4854; КН 60:27:0160102:284 ;КН60:27:0000000:4850
ЗУ№54	Псковская область, г. Псков, п. Павшино	для индивидуального жилищного строительства	Раздел земельного участка с КН 60:27:0160102:295. Перераспределение земельного участка с КН60:27:0000000:4854; КН 60:27:0160102:295 ;КН60:27:0000000:4850
ЗУ№55	Псковская область, г. Псков, п. Павшино	для индивидуального жилищного строительства	Раздел земельного участка с КН 60:27:0160102:309. Перераспределение земельного участка с КН60:27:0000000:4854; КН 60:27:0160102:309 ;КН60:27:0000000:4850
ЗУ№56	Псковская область, г. Псков, п. Павшино	для индивидуального жилищного строительства	Раздел земельного участка с КН 60:27:0160102:312 Перераспределение земельного участка с КН 60:27:0160102:312 и КН60:27:0000000:4850
ЗУ№57	Псковская область, г. Псков, п. Павшино	для индивидуального жилищного строительства	Раздел земельного участка с КН 60:27:0160102:242. Перераспределение земельного участка с КН 60:27:0160102:242 и КН60:27:0000000:4850

ЗУ№58	Псковская область, г. Псков, п. Павшино	для индивидуального жилищного строительства	Раздел земельного участка с КН 60:27:0160102:490 Перераспределение земельного участка с КН 60:27:0160102:490 и с КН60:27:0000000:4850
ЗУ№59	Псковская область, г. Псков, п. Павшино	для индивидуального жилищного строительства	Раздел земельного участка с КН 60:27:0160102:471. Перераспределение земельного участка с с КН 60:27:0160102:471 и КН60:27:0000000:4850
ЗУ№60	Псковская область, г. Псков, п. Павшино	для индивидуального жилищного строительства	Раздел земельного участка с КН 60:27:0160102:469 Перераспределение земельного участка с с КН 60:27:0160102:469 и КН60:27:0000000:4850
ЗУ№61	Псковская область, г. Псков, п. Павшино	для индивидуального жилищного строительства	Раздел земельного участка КН 60:27:0160102:279. Перераспределение земельного участка с КН 60:27:0160102:279 и КН60:27:0000000:4850
ЗУ№62	Псковская область, г. Псков, п. Павшино	для индивидуального жилищного строительства	Раздел земельного участка с КН 60:27:0000000:4518. Перераспределение земельного участка с с КН 60:27:0000000:4518 и КН60:27:0000000:4850
ЗУ№63	Псковская область, г. Псков, п. Павшино	для индивидуального жилищного строительства	Раздел земельного участка с КН 60:27:0160104:231. Перераспределение земельного участка с к КН 60:27:0160104:231 и КН60:27:0000000:4850
ЗУ№64	Псковская область, г. Псков, п. Павшино	для индивидуального жилищного строительства	Раздел земельного участка с КН 60:27:0000000:4120. Перераспределение земельного участка с КН 60:27:0000000:4120 и КН60:27:0000000:4850

ЗУ№65	Псковская область, г. Псков, п. Павшино	для индивидуального жилищного строительства	Раздел земельного участка с КН 60:27:0000000:4938 Перераспределение земельного участка с КН 60:27:0000000:4938 и КН60:27:0000000:4850
Вуы22	Псковская область, г. Псков, п. Павшино	для индивидуального жилищного строительства	Раздел земельного участка с КН 60:27:0000000:4119 Перераспределение земельного участка с КН60:27:0000000: 4119 и КН60:27:0000000:4850
ЗУ№67	Псковская область, г. Псков, п. Павшино	для индивидуального жилищного строительства	Раздел земельного участка с КН 60:27:0160104:84. Перераспределение земельного участка с КН 60:27:0160104:84 и КН60:27:0000000:4850
ЗУ№68	Псковская область, г. Псков, п. Павшино	для индивидуального жилищного строительства	Раздел земельного участка с КН 60:27:0160104:81. Перераспределение земельного участка с с КН 60:27:0160104:81 и КН60:27:0000000:4851
ЗУ№69	Псковская область, г. Псков, п. Павшино	для индивидуального жилищного строительства	Раздел земельного участка с КН 60:27:0160104:73. Перераспределение земельного участка с КН 60:27:0160104:73 и КН60:27:0000000:4851
ЗУ№70	Псковская область, г. Псков, п. Павшино	для индивидуального жилищного строительства	Раздел земельного участка с КН 60:27:0160104:233. Перераспределение земельного участка с КН 60:27:0160104:233 и КН60:27:0000000:4851
ЗУ№71	Псковская область, г. Псков, п. Павшино	для индивидуального жилищного строительства	Раздел земельного участка с КН 60:27:0160104:58. Перераспределение земельного участка с КН60:27:0160104:58 и КН60:27:0000000:4851
ЗУ№72	Псковская область, г. Псков, п. Павшино	для индивидуального жилищного строительства	Раздел земельного участка КН 60:27:0160104:63 Перераспределение земельного участка с с КН 60:27:0160104:63 КН60:27:0000000:4851

ЗУ№73	Псковская область, г. Псков, п. Павшино	для индивидуального жилищного строительства	Раздел земельного участка КН 60:27:0160104:232 Перераспределение земельного участка с КН60:27:0000000:4855; КН 60:27:0160104:232 и КН60:27:0000000:4851
ЗУ№74	Псковская область, г. Псков, п. Павшино	для индивидуального жилищного строительства	Раздел земельного участка КН 60:27:0160104:57 Перераспределение земельного участка с КН60:27:0000000:4851; КН 60:27:0160104:57 ;КН60:27:0000000:4855
ЗУ№75	Псковская область, г. Псков, п. Павшино	для индивидуального жилищного строительства	Раздел земельного участка с КН 60:27:0160102:247 Перераспределение земельного участка с КН60:27:0000000:4851; КН 60:27:0160102:247
ЗУ№76	Псковская область, г. Псков, п. Павшино	для индивидуального жилищного строительства	Раздел земельного участка с КН 60:27:0160102:312. Перераспределение земельного участка с КН60:27:0000000:4851; КН 60:27:0160102:312
ЗУ№77	Псковская область, г. Псков, п. Павшино	для индивидуального жилищного строительства	Раздел земельного участка с КН 60:27:0160102:254 Перераспределение земельного участка с КН60:27:0000000:4851; КН 60:27:0160102:254
ЗУ№78	Псковская область, г. Псков, п. Павшино	для индивидуального жилищного строительства	Раздел земельного участка с КН 60:27:0160102:248 Перераспределение земельного участка с КН60:27:0000000:4851; КН 60:27:0160102:248
ЗУ№79	Псковская область, г. Псков, п. Павшино	для индивидуального жилищного строительства	Раздел земельного участка КН 60:27:0160102:267 Перераспределение земельного участка с КН60:27:0000000:4851; КН 60:27:0160102:267

ЗУ№80	Псковская область, г. Псков, п. Павшино	для индивидуального жилищного строительства	Раздел земельного участка КН 60:27:0160102:252 Перераспределение земельного участка с КН60:27:0000000:4851; КН 60:27:0160102:252
ЗУ№81	Псковская область, г. Псков, п. Павшино	для индивидуального жилищного строительства	Раздел земельного участка КН 60:27:0160102:258 Перераспределение земельного участка с КН60:27:0000000:4851; КН 60:27:0160102:258
ЗУ№82	Псковская область, г. Псков, п. Павшино	для индивидуального жилищного строительства	Раздел земельного участка КН 60:27:0160102:257 Перераспределение земельного участка с КН60:27:0000000:4851; КН 60:27:0160102:257
ЗУ№83	Псковская область, г. Псков, п. Павшино	для индивидуального жилищного строительства	Раздел земельного участка КН 60:27:0160104:95 Перераспределение земельного участка с КН60:27:0000000:4855; КН 60:27:0160104:95 ;КН60:27:0000000:4851
ЗУ№84	Псковская область, г. Псков, п. Павшино	для индивидуального жилищного строительства	Раздел земельного участка КН 60:27:0160104:261 Перераспределение земельного участка с КН60:27:0000000:4851; КН 60:27:0160104:261
ЗУ№85	Псковская область, г. Псков, п. Павшино	для индивидуального жилищного строительства	Раздел земельного участка КН 60:27:0160104:98 Перераспределение земельного участка с КН 60:27:0160104:98 и КН60:27:0000000:4851
ЗУ№86	Псковская область, г. Псков, п. Павшино	для индивидуального жилищного строительства	Раздел земельного участка КН 60:27:0160104:235 Перераспределение земельного участка с КН60:27:0000000:4851; КН 60:27:0160104:235
ЗУ№87	Псковская область, г. Псков, п. Павшино	для индивидуального жилищного строительства	Раздел земельного участка КН 60:27:0160104:97 Перераспределение земельного участка с КН60:27:0000000:4851; КН 60:27:0160104:97 ;КН60:27:0000000:4842

ЗУ№88	Псковская область, г. Псков, п. Павшино	для индивидуального жилищного строительства	Раздел земельного участка КН 60:27:0160104:242 Перераспределение земельного участка с КН60:27:0000000:4842; КН 60:27:0160104:242 ;КН60:27:0000000:4852
ЗУ№89	Псковская область, г. Псков, п. Павшино	для индивидуального жилищного строительства	Раздел земельного участка КН 60:27:0160104:236 Перераспределение земельного участка с КН60:27:0000000:4852; КН 60:27:0160104:236
ЗУ№90	Псковская область, г. Псков, п. Павшино	для индивидуального жилищного строительства	Раздел земельного участка КН 60:27:0160104:237 Перераспределение земельного участка с КН60:27:0000000:4852; КН 60:27:0160104:237
ЗУ№91	Псковская область, г. Псков, п. Павшино	для индивидуального жилищного строительства	Раздел земельного участка КН 60:27:0160104:105 Перераспределение земельного участка с КН60:27:0000000:4852; КН 60:27:0160104:105
ЗУ№92	Псковская область, г. Псков, п. Павшино	для индивидуального жилищного строительства	Раздел земельного участка КН 60:27:0160104:258 Перераспределение земельного участка с КН 60:27:0160104:258 и КН60:27:0000000:4852
ЗУ№93	Псковская область, г. Псков, п. Павшино	для индивидуального жилищного строительства	Раздел земельного участка КН 60:27:0160102:296 Перераспределение земельного участка с КН60:27:0000000:4852; КН 60:27:0160102:296; КН60:27:0000000:4855
ЗУ№94	Псковская область, г. Псков, п. Павшино	для индивидуального жилищного строительства	Раздел земельного участка КН 60:27:0160102:250 Перераспределение земельного участка с КН60:27:0000000:4852; КН 60:27:0160102:250
ЗУ№95	Псковская область, г. Псков, п. Павшино	для индивидуального жилищного строительства	Раздел земельного участка КН 60:27:0160102:437 Перераспределение земельного участка с

			КН60:27:0000000:4852; КН 60:27:0160102:437
ЗУ№96	Псковская область, г. Псков, п. Павшино	для индивидуального жилищного строительства	Раздел земельного участка КН 60:27:0160102:244 Перераспределение земельного участка с КН60:27:0000000:4852; КН 60:27:0160102:244
ЗУ№97	Псковская область, г. Псков, п. Павшино	для индивидуального жилищного строительства	Раздел земельного участка КН 60:27:0160102:260 Перераспределение земельного участка с КН60:27:0000000:4852; КН 60:27:0160102:460
ЗУ№98	Псковская область, г. Псков, п. Павшино	для индивидуального жилищного строительства	Раздел земельного участка КН 60:27:0160102:307 Перераспределение земельного участка с КН60:27:0000000:4852; КН 60:27:0160102:307
ЗУ№99	Псковская область, г. Псков, п. Павшино	для индивидуального жилищного строительства	Раздел земельного участка КН 60:27:0160102:265. Перераспределение земельного участка с КН60:27:0000000:4852; КН 60:27:0160102:265
ЗУ№100	Псковская область, г. Псков, п. Павшино	для индивидуального жилищного строительства	Раздел земельного участка КН 60:27:0160102:287. Перераспределение земельного участка с КН60:27:0000000:4852; КН 60:27:0160102:287
ЗУ№101	Псковская область, г. Псков, п. Павшино	для индивидуального жилищного строительства	Раздел земельного участка КН 60:27:0160102:478. Перераспределение земельного участка с КН60:27:0000000:4852; КН 60:27:0160102:478
ЗУ№102	Псковская область, г. Псков, п. Павшино	для индивидуального жилищного строительства	Раздел земельного участка КН 60:27:0160102:456. Перераспределение земельного участка с КН60:27:0000000:4852; КН 60:27:0160102:456

ЗУ№103	Псковская область, г. Псков, п. Павшино	для индивидуального жилищного строительства	Раздел земельного участка КН 60:27:0160102:262. Перераспределение земельного участка с КН60:27:0000000:4852; КН 60:27:0160102:265
ЗУ№104	Псковская область, г. Псков, п. Павшино	для индивидуального жилищного строительства	Раздел земельного участка КН 60:27:0160102:266. Перераспределение земельного участка с КН60:27:0000000:4852; КН 60:27:0160102:266
ЗУ№105	Псковская область, г. Псков, п. Павшино	для индивидуального жилищного строительства	Раздел земельного участка КН 60:27:0160102:241. Перераспределение земельного участка с КН60:27:0000000:4852; КН 60:27:0160102:241
ЗУ№106	Псковская область, г. Псков, п. Павшино	для индивидуального жилищного строительства	Раздел земельного участка КН 60:27:0160102:261. Перераспределение земельного участка с КН60:27:0000000:4852; КН 60:27:0160102:261.
ЗУ№107	Псковская область, г. Псков, п. Павшино	для индивидуального жилищного строительства	Раздел земельного участка КН 60:27:0160102:246. Перераспределение земельного участка с КН60:27:0000000:4852; КН 60:27:0160102:246
ЗУ№108	Псковская область, г. Псков, п. Павшино	для индивидуального жилищного строительства	Раздел земельного участка КН 60:27:0160102:468. Перераспределение земельного участка с КН60:27:0000000:4852; КН 60:27:0160102:468
ЗУ№109	Псковская область, г. Псков, п. Павшино	для индивидуального жилищного строительства	Раздел земельного участка КН60:27:0000000:4147 Перераспределение земельного участка с КН60:27:0000000:4852; КН60:27:0000000:4147
ЗУ№110	Псковская область, г. Псков, п. Павшино	для индивидуального жилищного строительства	Раздел земельного участка КН 60:27:0160104:265. Перераспределение земельного участка с КН60:27:0000000:4852; КН 60:27:0160104:265

ЗУ№111	Псковская область, г. Псков, п. Павшино	для индивидуального жилищного строительства	Раздел земельного участка КН 60:27:0160104:256. Перераспределение земельного участка с КН60:27:0000000:4852; КН 60:27:0160104:256
ЗУ№112	Псковская область, г. Псков, п. Павшино	для индивидуального жилищного строительства	Раздел земельного участка КН 60:27:0160104:249. Перераспределение земельного участка с КН60:27:0000000:4852; КН 60:27:0160104:249
ЗУ№113	Псковская область, г. Псков, п. Павшино	для индивидуального жилищного строительства	Раздел земельного участка КН 60:27:0160104:251. Перераспределение земельного участка с КН60:27:0000000:4852; КН 60:27:0160104:251
ЗУ№114	Псковская область, г. Псков, п. Павшино	для индивидуального жилищного строительства	Раздел земельного участка КН 60:27:0160104:277. Перераспределение земельного участка с КН60:27:0000000:4871; КН 60:27:0160104:277
ЗУ№115	Псковская область, г. Псков, п. Павшино	для индивидуального жилищного строительства	Раздел земельного участка КН 60:27:0160104:225. Перераспределение земельного участка с КН60:27:0000000:4871; КН 60:27:0160104:225
ЗУ№116	Псковская область, г. Псков, п. Павшино	для индивидуального жилищного строительства	Раздел земельного участка КН 60:27:0160104:247. Перераспределение земельного участка с КН60:27:0000000:4871; КН 60:27:0160104:247
ЗУ№117	Псковская область, г. Псков, п. Павшино	для индивидуального жилищного строительства	Раздел земельного участка КН 60:27:000000:5265. Перераспределение земельного участка с КН60:27:0000000:4871; КН 60:27:000000:5265.
ЗУ№118	Псковская область, г. Псков, п. Павшино	для индивидуального жилищного строительства	Раздел земельного участка КН 60:27:0160102:487. Перераспределение земельного участка с КН60:27:0000000:4855; КН60:27:0000000:4871 КН 60:27:0160102:487

ЗУ№119	Псковская область, г. Псков, п. Павшино	для индивидуального жилищного строительства	Раздел земельного участка КН 60:27:0160102:481 Перераспределение земельного участка с КН60:27:0000000:4855; КН 60:27:0160102:481 ;КН60:27:0000000:4871
ЗУ№120	Псковская область, г. Псков, п. Павшино	для индивидуального жилищного строительства	Раздел земельного участка КН 60:27:0160102:245 Перераспределение земельного участка с КН60:27:0000000:4871; КН 60:27:0160102:245
ЗУ№121	Псковская область, г. Псков, п. Павшино	для индивидуального жилищного строительства	Раздел земельного участка КН 60:27:0160102:482 Перераспределение земельного участка с КН60:27:0000000:4871; КН 60:27:0160102:482
ЗУ№122	Псковская область, г. Псков, п. Павшино	для индивидуального жилищного строительства	Раздел земельного участка КН 60:27:0160102:300 Перераспределение земельного участка с КН60:27:0000000:4871; КН 60:27:0160102:300
ЗУ№123	Псковская область, г. Псков, п. Павшино	для индивидуального жилищного строительства	Раздел земельного участка КН 60:27:0160102:303 Перераспределение земельного участка с КН60:27:0000000:4871; КН 60:27:0160102:303
ЗУ№124	Псковская область, г. Псков, п. Павшино	для индивидуального жилищного строительства	Раздел земельного участка КН 60:27:0160102:301 Перераспределение земельного участка с КН60:27:0000000:4871; КН 60:27:0160102:301
ЗУ№125	Псковская область, г. Псков, п. Павшино	для индивидуального жилищного строительства	Раздел земельного участка КН 60:27:0000000:4916 Перераспределение земельного участка с КН60:27:0000000:4864; КН 60:27:0000000:4916
ЗУ№126	Псковская область, г. Псков, п. Павшино	для индивидуального жилищного строительства	Раздел земельного участка КН 60:27:0160102:470 Перераспределение земельного участка с КН 60:27:0160102:470 и КН 60:27:0160102:472

ЗУ№127	Псковская область, г. Псков, п. Павшино	для индивидуального жилищного строительства	Раздел земельного участка КН 60:27:0160104:241 Перераспределение земельного участка с КН60:27:0000000:4842; КН 60:27:0160104:241
ЗУ№128	Псковская область, г. Псков, п. Павшино	для индивидуального жилищного строительства	Раздел земельного участка КН 60:27:0160104:69 Перераспределение земельного участка с КН60:27:0000000:4852; КН 60:27:0160104:69
ЗУ№129	Псковская область, г. Псков, п. Павшино	для индивидуального жилищного строительства	Раздел земельного участка КН 60:27:0160104:234 Перераспределение земельного участка с КН60:27:0000000:4852; КН 60:27:0160104:234
ЗУ№130	Псковская область, г. Псков, п. Павшино	для индивидуального жилищного строительства	Раздел земельного участка КН 60:27:0160104:103 Перераспределение земельного участка с КН60:27:0000000:4852; КН 60:27:0160104:103
ЗУ№131	Псковская область, г. Псков, п. Павшино	для индивидуального жилищного строительства	Раздел земельного участка КН 60:27:0160104:67 Перераспределение земельного участка с КН60:27:0000000:4852; КН 60:27:0160104:67
ЗУ№132	Псковская область, г. Псков, п. Павшино	для индивидуального жилищного строительства	Раздел земельного участка КН 60:27:0160104:257 Перераспределение земельного участка с КН60:27:0000000:4852; КН 60:27:0160104:257
ЗУ№133	Псковская область, г. Псков, п. Павшино	для индивидуального жилищного строительства	Раздел земельного участка КН 60:27:0160104:245 Перераспределение земельного участка с КН60:27:0000000:4852; КН 60:27:0160104:245

ЗУ№134	Псковская область, г. Псков, п. Павшино	для индивидуального жилищного строительства	Раздел земельного участка КН 60:27:0160104:244 Перераспределение земельного участка с КН60:27:0000000:4852; КН 60:27:0160104:244
ЗУ№135	Псковская область, г. Псков, п. Павшино	для индивидуального жилищного строительства	Раздел земельного участка КН 60:27:0160104:48 Перераспределение земельного участка с КН60:27:0000000:4852; КН 60:27:0160104:48
ЗУ№136	Псковская область, г. Псков, п. Павшино	для индивидуального жилищного строительства	Раздел земельного участка КН 60:27:0160104:18 Перераспределение земельного участка с КН60:27:0000000:4852; КН 60:27:0160104:18
ЗУ№137	Псковская область, г. Псков, п. Павшино	для индивидуального жилищного строительства	Раздел земельного участка КН 60:27:0160104:83 Перераспределение земельного участка с КН60:27:0000000:4852; КН 60:27:0160104:83
ЗУ№138	Псковская область, г. Псков, п. Павшино	для индивидуального жилищного строительства	Раздел земельного участка КН 60:27:0160104:253 Перераспределение земельного участка с КН60:27:0000000:4852; КН 60:27:0160104:253
ЗУ№139	Псковская область, г. Псков, п. Павшино	для индивидуального жилищного строительства	Раздел земельного участка КН 60:27:0160104:255 Перераспределение земельного участка с КН60:27:0000000:4852; КН 60:27:0160104:255
ЗУ№140	Псковская область, г. Псков, п. Павшино	для индивидуального жилищного строительства	Раздел земельного участка КН 60:27:0160104:68 Перераспределение земельного участка с КН60:27:0000000:4852; КН 60:27:0160104:68
ЗУ№141	Псковская область, г. Псков, п. Павшино	для индивидуального жилищного строительства	Раздел земельного участка КН 60:27:0160104:46 Перераспределение земельного участка с КН60:27:0000000:4852; КН 60:27:0160104:46

ЗУ№142	Псковская область, г. Псков, п. Павшино	для индивидуального жилищного строительства	Раздел земельного участка КН 60:27:0160104:24 Перераспределение земельного участка с КН60:27:0000000:4852; КН 60:27:0160104:24
ЗУ№143	Псковская область, г. Псков, п. Павшино	для индивидуального жилищного строительства	Раздел земельного участка КН 60:27:0160104:62 Перераспределение земельного участка с КН60:27:0000000:4852; КН 60:27:0160104:62
ЗУ№144	Псковская область, г. Псков, п. Павшино	для индивидуального жилищного строительства	Раздел земельного участка КН 60:27:0160104:224 Перераспределение земельного участка с КН60:27:0000000:4852; КН 60:27:0160104:224
ЗУ№145	Псковская область, г. Псков, п. Павшино	для индивидуального жилищного строительства	Раздел земельного участка КН 60:27:0160104:229 Перераспределение земельного участка с КН60:27:0000000:4852; КН 60:27:0160104:229; КН60:27:0000000:4842
ЗУ№146	Псковская область, г. Псков, п. Павшино	для индивидуального жилищного строительства	Раздел земельного участка КН 60:27:0160104:54 Перераспределение земельного участка с КН60:27:0000000:4851; КН 60:27:0160104:54; КН60:27:0000000:4842
ЗУ№147	Псковская область, г. Псков, п. Павшино	для индивидуального жилищного строительства	Раздел земельного участка КН 60:27:0160104:53 Перераспределение земельного участка с КН60:27:0000000:4851; КН 60:27:0160104:53;
ЗУ№148	Псковская область, г. Псков, п. Павшино	для индивидуального жилищного строительства	Раздел земельного участка КН 60:27:0160104:70 Перераспределение земельного участка с КН60:27:0000000:4851; КН 60:27:0160104:70;

ЗУ№149	Псковская область, г. Псков, п. Павшино	для индивидуального жилищного строительства	Раздел земельного участка КН 60:27:0160104:85 Перераспределение земельного участка с КН60:27:0000000:4851; КН 60:27:0160104:85;
ЗУ№150	Псковская область, г. Псков, п. Павшино	для индивидуального жилищного строительства	Раздел земельного участка КН 60:27:0160104:65 Перераспределение земельного участка с КН60:27:0000000:4851; КН 60:27:0160104:65
ЗУ№151	Псковская область, г. Псков, п. Павшино	для индивидуального жилищного строительства	Раздел земельного участка КН 60:27:0160104:71 Перераспределение земельного участка с КН60:27:0000000:4851; КН 60:27:0160104:71;
ЗУ№152	Псковская область, г. Псков, п. Павшино	для индивидуального жилищного строительства	Раздел земельного участка КН 60:27:0160104:102 Перераспределение земельного участка с КН60:27:0000000:4851; КН 60:27:0160104:102;
ЗУ№153	Псковская область, г. Псков, п. Павшино	для индивидуального жилищного строительства	Раздел земельного участка КН 60:27:0160104:33 Перераспределение земельного участка с КН60:27:0000000:4851; КН 60:27:0160104:33;
ЗУ№154	Псковская область, г. Псков, п. Павшино	для индивидуального жилищного строительства	Раздел земельного участка КН 60:27:0160104:25 Перераспределение земельного участка с КН60:27:0000000:4851; КН 60:27:0160104:25;
ЗУ№155	Псковская область, г. Псков, п. Павшино	для индивидуального жилищного строительства	Раздел земельного участка КН 60:27:0160104:77 Перераспределение земельного участка с КН60:27:0000000:4851; КН 60:27:0160104:77
ЗУ№156	Псковская область, г. Псков, п. Павшино	для индивидуального жилищного строительства	Раздел земельного участка КН 60:27:0160104:78 Перераспределение земельного участка с КН60:27:0000000:4851; КН 60:27:0160104:78
ЗУ№157	Псковская область, г. Псков, п. Павшино	для индивидуального жилищного строительства	Раздел земельного участка КН 60:27:0160104:259 Перераспределение земельного участка с КН60:27:0000000:4851; КН 60:27:0160104:259

ЗУ№158	Псковская область, г. Псков, п. Павшино	для индивидуального жилищного строительства	Раздел земельного участка КН 60:27:0160104:35 Перераспределение земельного участка с КН60:27:0000000:4850; КН 60:27:0160104:35
ЗУ№159	Псковская область, г. Псков, п. Павшино	для индивидуального жилищного строительства	Раздел земельного участка КН 60:27:0160104:37 Перераспределение земельного участка с КН60:27:0000000:4850; КН 60:27:0160104:37
ЗУ№160	Псковская область, г. Псков, п. Павшино	для индивидуального жилищного строительства	Раздел земельного участка КН 60:27:0160104:36 Перераспределение земельного участка с КН60:27:0000000:4850; КН 60:27:0160104:36
ЗУ№161	Псковская область, г. Псков, п. Павшино	для индивидуального жилищного строительства	Раздел земельного участка КН 60:27:0160104:51 Перераспределение земельного участка с КН60:27:0000000:4850; КН 60:27:0160104:51
ЗУ№162	Псковская область, г. Псков, п. Павшино	для индивидуального жилищного строительства	Раздел земельного участка КН 60:27:0160104:47 Перераспределение земельного участка с КН60:27:0000000:4850; КН 60:27:0160104:47
ЗУ№163	Псковская область, г. Псков, п. Павшино	для индивидуального жилищного строительства	Раздел земельного участка КН 60:27:0160104:56 Перераспределение земельного участка с КН60:27:0000000:4850; КН 60:27:0160104:56
ЗУ№164	Псковская область, г. Псков, п. Павшино	для индивидуального жилищного строительства	Раздел земельного участка КН 60:27:0160104:230 Перераспределение земельного участка с КН60:27:0000000:4850; КН 60:27:0160104:230
ЗУ№165	Псковская область, г. Псков, п. Павшино	для индивидуального жилищного строительства	Раздел земельного участка КН 60:27:0160104:32 Перераспределение земельного участка с КН60:27:0000000:4850; КН 60:27:0160104:32
ЗУ№166	Псковская область, г. Псков, п. Павшино	для индивидуального жилищного строительства	Раздел земельного участка КН 60:27:0160104:26 Перераспределение земельного участка с КН60:27:0000000:4850; КН 60:27:0160104:26

ЗУ№167	Псковская область, г. Псков, п. Павшино	для индивидуального жилищного строительства	Раздел земельного участка КН 60:27:0160104:60 Перераспределение земельного участка с КН60:27:0000000:4850; КН 60:27:0160104:60
ЗУ№168	Псковская область, г. Псков, п. Павшино	для индивидуального жилищного строительства	Раздел земельного участка КН 60:27:0160104:17 Перераспределение земельного участка с КН60:27:0000000:4850; КН 60:27:0160104:17
ЗУ№169	Псковская область, г. Псков, п. Павшино	для индивидуального жилищного строительства	Раздел земельного участка КН 60:27:0160104:43 Перераспределение земельного участка с КН60:27:0000000:4850; КН 60:27:0160104:43
ЗУ№170	Псковская область, г. Псков, п. Павшино	для индивидуального жилищного строительства	Раздел земельного участка КН 60:27:0160104:31 Перераспределение земельного участка с КН60:27:0000000:4850; КН 60:27:0160104:31; КН60:27:0000000:4842
ЗУ№171	Псковская область, г. Псков, п. Павшино	для индивидуального жилищного строительства	Раздел земельного участка КН 60:27:0160104:34 Перераспределение земельного участка с КН60:27:0000000:4850; КН 60:27:0160104:34
ЗУ№172	Псковская область, г. Псков, п. Павшино	для индивидуального жилищного строительства	Раздел земельного участка КН 60:27:0160104:99 Перераспределение земельного участка с КН60:27:0000000:4850; КН 60:27:0160104:99
ЗУ№173	Псковская область, г. Псков, п. Павшино	для индивидуального жилищного строительства	Раздел земельного участка КН 60:27:0160104:272 Перераспределение земельного участка с КН60:27:0000000:4850; КН 60:27:0160104:272
ЗУ№174	Псковская область, г. Псков, п. Павшино	для индивидуального жилищного строительства	Раздел земельного участка КН 60:27:0160104:273 Перераспределение земельного участка с КН60:27:0000000:4850; КН 60:27:0160104:273
ЗУ№175	Псковская область, г. Псков, п. Павшино	для индивидуального жилищного строительства	Раздел земельного участка КН 60:27:0160104:45 Перераспределение земельного участка с КН60:27:0000000:4850; КН 60:27:0160104:45

ЗУ№176	Псковская область, г. Псков, п. Павшино	для индивидуального жилищного строительства	Раздел земельного участка КН 60:27:0160104:39 Перераспределение земельного участка с КН60:27:0000000:4850; КН 60:27:0160104:39
ЗУ№177	Псковская область, г. Псков, п. Павшино	для индивидуального жилищного строительства	Раздел земельного участка КН 60:27:0160104:50 Перераспределение земельного участка с КН60:27:0000000:4850; КН 60:27:0160104:50
ЗУ№178	-	Улично-дорожная сеть	Перераспределение земельного участка с КН 60:27:0000000:4869; КН 60:27:0160201:24 КН 60:27:0160201:140; КН 60:27:0160201:139 КН 60:27:0160201:136; КН 60:27:0160201:138 КН 60:27:0160201:135; КН 60:27:0160201:137 КН 60:27:0160201:15; КН 60:27:0000000:3621 КН 60:27:0160202:68; КН 60:27:0160202:190; КН 60:27:0160202:31; КН 60:27:0160202:21; КН
ЗУ№179	-	Улично-дорожная сеть	Перераспределение земельного участка с КН 60:27:0000000:4857; КН 60:27:0160202:60
ЗУ№180	-	Улично-дорожная сеть	Перераспределение земельного участка с КН 60:27:0160202:190; КН 60:27:0160202:31; КН 60:27:0160202:38 КН 60:27:0160202:24; КН 60:27:0160202:34 КН 60:27:0160202:36; КН 60:27:0160202:39 КН 60:27:0160202:30; КН 60:27:0160202:20 КН 60:27:0160202:32; КН 60:27:0160202:69 КН 60:27:0160202:63; КН 60:27:0160202:21
ЗУ№181	Псковская область, г. Псков, п. Павшино	для индивидуального жилищного строительства	Раздел земельного участка КН 60:27:0160202:21 Перераспределение земельного участка с КН60:27:0160202:183; КН 60:27:0160202:21; КН 60:27:0000000:4869

ЗУ№182	Псковская область, г. Псков, п. Павшино	для индивидуального жилищного строительства	Раздел земельного участка КН 60:27:0160202:63 Перераспределение земельного участка с КН60:27:0160202:183; КН 60:27:0160202:63
ЗУ№183	Псковская область, г. Псков, п. Павшино	для индивидуального жилищного строительства	Раздел земельного участка КН 60:27:0160202:69 Перераспределение земельного участка с КН60:27:0160202:183; КН 60:27:0160202:69
ЗУ№184	Псковская область, г. Псков, п. Павшино	для индивидуального жилищного строительства	Раздел земельного участка КН 60:27:0160202:32 Перераспределение земельного участка с КН60:27:0160202:183; КН 60:27:0160202:32
ЗУ№185	Псковская область, г. Псков, п. Павшино	для индивидуального жилищного строительства	Раздел земельного участка КН 60:27:0160102:20 Перераспределение земельного участка с КН60:27:0160202:183; КН 60:27:0160102:20
ЗУ№186	Псковская область, г. Псков, п. Павшино	для индивидуального жилищного строительства	Раздел земельного участка КН 60:27:0160202:30 Перераспределение земельного участка с КН60:27:0160202:183; КН 60:27:0160202:30
ЗУ№187	Псковская область, г. Псков, п. Павшино	для индивидуального жилищного строительства	Раздел земельного участка КН 60:27:0160202:39 Перераспределение земельного участка с КН60:27:0160202:183; КН 60:27:0160202:39
ЗУ№188	Псковская область, г. Псков, п. Павшино	для индивидуального жилищного строительства	Раздел земельного участка КН 60:27:0160102:36 Перераспределение земельного участка с КН60:27:0160202:183; КН 60:27:0160102:36
ЗУ№189	Псковская область, г. Псков, п. Павшино	для индивидуального жилищного строительства	Раздел земельного участка КН 60:27:0160202:34 Перераспределение земельного участка с КН60:27:0160202:183; КН 60:27:0160202:34
ЗУ№190	Псковская область, г. Псков, п. Павшино	для индивидуального жилищного строительства	Раздел земельного участка КН 60:27:0160102:24 Перераспределение земельного участка с КН60:27:0160202:183; КН 60:27:0160102:24

ЗУ№191	Псковская область, г. Псков, п. Павшино	для индивидуального жилищного строительства	Раздел земельного участка КН 60:27:0160102:38 Перераспределение земельного участка с КН60:27:0160202:183; КН 60:27:0160102:38
ЗУ№192	Псковская область, г. Псков, п. Павшино	для индивидуального жилищного строительства	Раздел земельного участка КН 60:27:0160202:60 Перераспределение земельного участка с КН60:27:0000000:4857; КН 60:27:0160202:60
ЗУ№193	Псковская область, г. Псков, п. Павшино	для индивидуального жилищного строительства	Раздел земельного участка КН 60:27:0160102:31 Перераспределение земельного участка с КН60:27:0160202:183; КН 60:27:0160102:31
ЗУ№194	Псковская область, г. Псков, п. Павшино	для индивидуального жилищного строительства	Раздел земельного участка КН 60:27:0160202:26 Перераспределение земельного участка с КН60:27:0160202:183; КН 60:27:0160202:26
ЗУ№195	Псковская область, г. Псков, п. Павшино	для индивидуального жилищного строительства	Раздел земельного участка КН 60:27:0160202:190 Перераспределение земельного участка с КН60:27:0160202:183; КН 60:27:0160202:190
ЗУ№196	Псковская область, г. Псков, п. Павшино	Объекты торговли (торговые центры, торгово-развлекательные центры (комплексы))	Раздел земельного участка КН 60:27:0160102:68 Перераспределение земельного участка с КН60:27:0000000:4869; КН 60:27:0160102:68
ЗУ№197	Псковская область, г. Псков, п. Павшино	для индивидуального жилищного строительства	Раздел земельного участка КН 60:27:0160201:69 Перераспределение земельного участка с КН60:27:0000000:4869; КН 60:27:0160201:69
ЗУ№198	Псковская область, г. Псков, п. Павшино	для индивидуального жилищного строительства	Раздел земельного участка КН 60:27:0000000:3621 Перераспределение земельного участка с КН60:27:0000000:4869; КН 60:27:0000000:3621
ЗУ№199	Псковская область, г. Псков, п. Павшино	для индивидуального жилищного строительства	Раздел земельного участка КН 60:27:0160201:3 Перераспределение земельного участка с КН60:27:0000000:4869; КН 60:27:0160201:15

ЗУ№200	Псковская область, г. Псков, п. Павшино	для индивидуального жилищного строительства	Раздел земельного участка КН 60:27:0160201:138 Перераспределение земельного участка с КН60:27:0000000:4869; КН 60:27:0160201:138
ЗУ№201	Псковская область, г. Псков, п. Павшино	для индивидуального жилищного строительства	Раздел земельного участка КН 60:27:0160201:135 Перераспределение земельного участка с КН60:27:0000000:4869; КН 60:27:0160201:135
ЗУ№202	Псковская область, г. Псков, п. Павшино	для индивидуального жилищного строительства	Раздел земельного участка КН 60:27:0160201:137 Перераспределение земельного участка с КН60:27:0000000:4869; КН 60:27:0160201:137
ЗУ№203	Псковская область, г. Псков, п. Павшино	для индивидуального жилищного строительства	Раздел земельного участка КН 60:27:0160201:136 Перераспределение земельного участка с КН60:27:0000000:4869; КН 60:27:0160201:136
ЗУ№204	Псковская область, г. Псков, п. Павшино	для индивидуального жилищного строительства	Раздел земельного участка КН 60:27:0160201:139 Перераспределение земельного участка с КН60:27:0000000:4869; КН 60:27:0160201:139
ЗУ№205	Псковская область, г. Псков, п. Павшино	для индивидуального жилищного строительства	Раздел земельного участка КН 60:27:0160201:140 Перераспределение земельного участка с КН60:27:0000000:4869; КН 60:27:0160201:140
ЗУ№206	Псковская область, г. Псков, п. Павшино	для индивидуального жилищного строительства	Раздел земельного участка КН 60:27:0160201:24 Перераспределение земельного участка с КН60:27:0000000:4869; КН 60:27:0160201:24
ЗУ№207	Псковская область, г. Псков, п. Павшино	для индивидуального жилищного строительства	Выделение из неразмежеванной территории
ЗУ№208	Псковская область, г. Псков, п. Павшино	для индивидуального жилищного строительства	Выделение из неразмежеванной территории
ЗУ№209	Псковская область, г. Псков, п. Павшино	для индивидуального жилищного строительства	Выделение из неразмежеванной территории
ЗУ№210	Псковская область, г. Псков, п. Павшино	для индивидуального жилищного строительства	Выделение из неразмежеванной территории

ЗУ№241	Псковская область, г. Псков, п. Павшино	для индивидуального жилищного строительства	Выделение из неразмежеванной территории
ЗУ№242	Псковская область, г. Псков, п. Павшино	Спорт	Выделение из неразмежеванной территории
ЗУ№243	Псковская область, г. Псков, п. Павшино	Спорт	Выделение из неразмежеванной территории
ЗУ№244	Псковская область, г. Псков, п. Павшино	Стоянка транспортных средств	Выделение из неразмежеванной территории
ЗУ№245	Псковская область, г. Псков, п. Павшино	Осуществление религиозных обрядов	Выделение из неразмежеванной территории
ЗУ№246	Псковская область, г. Псков, п. Павшино	для индивидуального жилищного строительства	Описание границ земельного участка
ЗУ№247	-	Дошкольное, начальное и среднее общее образование	Выделение из неразмежеванной территории
ЗУ№248	Псковская область, г. Псков, п. Павшино	для индивидуального жилищного строительства	Выделение из неразмежеванной территории
ЗУ№249	Псковская область, г. Псков, п. Павшино	Улично-дорожная сеть	Выделение из неразмежеванной территории
ЗУ№250	Псковская область, г. Псков, п. Павшино	Магазин	Выделение из неразмежеванной территории
ЗУ№251	Псковская область, г. Псков, п. Павшино	Магазин	Выделение из неразмежеванной территории
ЗУ№252	Псковская область, г. Псков, п. Павшино	Стоянка транспортных средств	Выделение из неразмежеванной территории
ЗУ№253	Псковская область, г. Псков, п. Павшино	Магазин	Выделение из неразмежеванной территории
ЗУ№254	Псковская область, г. Псков, п. Павшино	Магазин	Выделение из неразмежеванной территории

ЗУ№255	Псковская область, г. Псков, ул. Тимофеева, земельный участок 1А	для индивидуального жилищного строительства	Перераспределение земельного участка с КН60:27:0160105:394 и земли общего пользования
ЗУ№256	Псковская область, г. Псков, п. Павшино	для индивидуального жилищного строительства	Выделение из неразмежеванной территории
ЗУ№257	обл. Псковская, г. Псков, п. Терехово, д.3	для индивидуального жилищного строительства	Перераспределение земельного участка с 60:27:0160105:338 и выделение из неразмежеванной территории
ЗУ№258	обл. Псковская, г. Псков, п. Терехово, д.3	для индивидуального жилищного строительства	Перераспределение земельного участка с 60:27:0160105:343 и выделение из неразмежеванной территории
ЗУ№259	Псковская область, г. Псков, п. Павшино	для индивидуального жилищного строительства	Раздел земельного участка КН 60:27:0160105:189
ЗУ№260	-	Улично-дорожная сеть	Раздел земельного участка КН 60:27:0160105:189
ЗУ№261	-	Улично-дорожная сеть	Выделение из неразмежеванной территории

Условный номер земельного участка		:3У1	
Площадь земельного участка		8164м ²	
Обозначение характерных точек границы	Координаты, м		
	X	Y	
1	2	3	
n1	502956	1274413	
n2	502971	1274455	
n3	502974	1274454	
n4	502955	1274403	
n5	502952	1274393	
n6	502933	1274308	
n7	502929	1274278	
n8	502928	1274275	
n9	502924	1274265	
n10	502896	1274218	
n11	502855	1274160	
n12	502833	1274122	
n13	502827	1274114	
n14	502803	1274127	
n15	502803	1274134	
n16	502825	1274182	
n17	502835	1274176	
n18	502876	1274234	
n19	502903	1274280	
n20	502907	1274290	
n21	502907	1274292	
n22	502912	1274323	
n23	502901	1274329	
n1	502956	1274413	
Условный номер земельного участка		:3У2	
Площадь земельного участка		6729м ²	
Обозначение характерных точек границы	Координаты, м		
	X	Y	
1	2	3	
n24	502818	1274186	
n25	502820	1274192	
n26	502840	1274255	
n27	502851	1274301	
n28	502855	1274309	
n29	502855	1274309	
n30	502856	1274311	

<i>н31</i>	<i>502878</i>	<i>1274340</i>
<i>н32</i>	<i>502912</i>	<i>1274323</i>
<i>н33</i>	<i>502907</i>	<i>1274292</i>
<i>н34</i>	<i>502907</i>	<i>1274290</i>
<i>н35</i>	<i>502907</i>	<i>1274289</i>
<i>н36</i>	<i>502903</i>	<i>1274280</i>
<i>н37</i>	<i>502876</i>	<i>1274234</i>
<i>н38</i>	<i>502838</i>	<i>1274181</i>
<i>н39</i>	<i>502835</i>	<i>1274176</i>
<i>н24</i>	<i>502818</i>	<i>1274186</i>
Условный номер земельного участка		<i>:3У4</i>
Площадь земельного участка		<i>1704м²</i>
Обозначение характерных точек границы	Координаты, м	
	X	Y
1	2	3
<i>н109</i>	<i>502994</i>	<i>1274511</i>
<i>н110</i>	<i>503008</i>	<i>1274507</i>
<i>н111</i>	<i>503020</i>	<i>1274531</i>
<i>н112</i>	<i>503038</i>	<i>1274553</i>
<i>н113</i>	<i>503055</i>	<i>1274575</i>
<i>н114</i>	<i>503033</i>	<i>1274593</i>
<i>н115</i>	<i>503020</i>	<i>1274567</i>
<i>н116</i>	<i>503008</i>	<i>1274541</i>
<i>н109</i>	<i>502994</i>	<i>1274511</i>
Условный номер земельного участка		<i>:3У5</i>
Площадь земельного участка		<i>32158м²</i>
Обозначение характерных точек границы	Координаты, м	
	X	Y
1	2	3
<i>н117</i>	<i>503029</i>	<i>1274659</i>
<i>н118</i>	<i>503005</i>	<i>1274705</i>
<i>н119</i>	<i>502999</i>	<i>1274715</i>
<i>н120</i>	<i>502968</i>	<i>1274774</i>
<i>н121</i>	<i>502959</i>	<i>1274786</i>
<i>н122</i>	<i>502945</i>	<i>1274813</i>
<i>н123</i>	<i>502932</i>	<i>1274839</i>
<i>н124</i>	<i>502919</i>	<i>1274864</i>
<i>н125</i>	<i>502906</i>	<i>1274889</i>
<i>н126</i>	<i>502894</i>	<i>1274914</i>
<i>н127</i>	<i>502881</i>	<i>1274940</i>
<i>н128</i>	<i>502875</i>	<i>1274954</i>
<i>н129</i>	<i>502874</i>	<i>1274959</i>

<i>н130</i>	<i>502871</i>	<i>1274965</i>
<i>н131</i>	<i>502869</i>	<i>1274969</i>
<i>н132</i>	<i>502865</i>	<i>1274972</i>
<i>н133</i>	<i>502855</i>	<i>1274990</i>
<i>н134</i>	<i>502843</i>	<i>1275015</i>
<i>н135</i>	<i>502844</i>	<i>1275015</i>
<i>н136</i>	<i>502831</i>	<i>1275041</i>
<i>н137</i>	<i>502830</i>	<i>1275041</i>
<i>н138</i>	<i>502816</i>	<i>1275067</i>
<i>н139</i>	<i>502804</i>	<i>1275092</i>
<i>н140</i>	<i>502805</i>	<i>1275092</i>
<i>н141</i>	<i>502793</i>	<i>1275118</i>
<i>н142</i>	<i>502780</i>	<i>1275143</i>
<i>н143</i>	<i>502767</i>	<i>1275169</i>
<i>н144</i>	<i>502750</i>	<i>1275195</i>
<i>н145</i>	<i>502730</i>	<i>1275206</i>
<i>н146</i>	<i>502713</i>	<i>1275228</i>
<i>н147</i>	<i>502712</i>	<i>1275234</i>
<i>н148</i>	<i>502696</i>	<i>1275252</i>
<i>н149</i>	<i>502697</i>	<i>1275255</i>
<i>н150</i>	<i>502688</i>	<i>1275265</i>
<i>н151</i>	<i>502616</i>	<i>1275295</i>
<i>н152</i>	<i>502610</i>	<i>1275294</i>
<i>н153</i>	<i>502604</i>	<i>1275297</i>
<i>н154</i>	<i>502483</i>	<i>1275342</i>
<i>н155</i>	<i>502476</i>	<i>1275331</i>
<i>н156</i>	<i>502465</i>	<i>1275335</i>
<i>н157</i>	<i>502455</i>	<i>1275320</i>
<i>н158</i>	<i>502490</i>	<i>1275307</i>
<i>н159</i>	<i>502498</i>	<i>1275307</i>
<i>н160</i>	<i>502502</i>	<i>1275306</i>
<i>н161</i>	<i>502500</i>	<i>1275303</i>
<i>н162</i>	<i>502649</i>	<i>1275242</i>
<i>н163</i>	<i>502670</i>	<i>1275228</i>
<i>н164</i>	<i>502692</i>	<i>1275210</i>
<i>н165</i>	<i>502720</i>	<i>1275176</i>
<i>н166</i>	<i>502742</i>	<i>1275137</i>
<i>н167</i>	<i>502755</i>	<i>1275111</i>
<i>н168</i>	<i>502786</i>	<i>1275045</i>
<i>н169</i>	<i>502809</i>	<i>1274997</i>
<i>н170</i>	<i>502817</i>	<i>1274984</i>
<i>н171</i>	<i>502854</i>	<i>1274907</i>
<i>н172</i>	<i>502860</i>	<i>1274902</i>
<i>н173</i>	<i>502999</i>	<i>1274638</i>
<i>н174</i>	<i>503002</i>	<i>1274647</i>
<i>н117</i>	<i>503029</i>	<i>1274659</i>

Условный номер земельного участка		:3У3
Площадь земельного участка		72090м ²
Обозначение характерных точек границы	Координаты, м	
	X	Y
1	2	3
	:3У3(3)	
n40	504253	1275264
n41	504257	1275273
n42	504249	1275287
n43	504239	1275290
n44	504228	1275282
n45	504077	1275206
n46	504045	1275197
n47	504007	1275176
n48	503968	1275154
n49	503951	1275144
n50	503912	1275122
n51	503873	1275100
n52	503857	1275090
n53	503818	1275068
n54	503779	1275046
n55	503762	1275036
n56	503727	1275016
n57	503683	1274994
n58	503648	1274974
n59	503599	1274945
n60	503571	1274929
n61	503511	1274895
n62	503530	1274878
n63	503525	1274872
n64	503606	1274920
n65	503703	1274970
n66	503739	1274992
n67	503774	1275010
n68	503792	1275019
n69	503832	1275040
n70	503872	1275061
n71	503889	1275070
n72	503929	1275091
n73	503969	1275112
n74	503987	1275120
n75	504026	1275141
n76	504066	1275162
n77	504101	1275181

<i>н78</i>	<i>504141</i>	<i>1275201</i>
<i>н79</i>	<i>504181</i>	<i>1275222</i>
<i>н80</i>	<i>504196</i>	<i>1275233</i>
<i>н81</i>	<i>504239</i>	<i>1275255</i>
<i>н40</i>	<i>504253</i>	<i>1275264</i>
<i>:3У3(1)</i>		
<i>н89</i>	<i>502971</i>	<i>1274455</i>
<i>н90</i>	<i>502974</i>	<i>1274454</i>
<i>н91</i>	<i>502990</i>	<i>1274482</i>
<i>н92</i>	<i>502985</i>	<i>1274486</i>
<i>н93</i>	<i>502994</i>	<i>1274511</i>
<i>н94</i>	<i>503008</i>	<i>1274541</i>
<i>н95</i>	<i>503033</i>	<i>1274593</i>
<i>н96</i>	<i>503039</i>	<i>1274606</i>
<i>н97</i>	<i>503093</i>	<i>1274652</i>
<i>н98</i>	<i>503384</i>	<i>1274789</i>
<i>н99</i>	<i>503398</i>	<i>1274789</i>
<i>н100</i>	<i>503412</i>	<i>1274793</i>
<i>н101</i>	<i>503415</i>	<i>1274803</i>
<i>н102</i>	<i>503476</i>	<i>1274835</i>
<i>н103</i>	<i>503501</i>	<i>1274836</i>
<i>н104</i>	<i>503506</i>	<i>1274850</i>
<i>н105</i>	<i>503529</i>	<i>1274862</i>
<i>н106</i>	<i>503702</i>	<i>1274969</i>
<i>н107</i>	<i>503606</i>	<i>1274920</i>
<i>н108</i>	<i>503525</i>	<i>1274872</i>
<i>н109</i>	<i>503530</i>	<i>1274878</i>
<i>н110</i>	<i>503511</i>	<i>1274895</i>
<i>н111</i>	<i>503500</i>	<i>1274904</i>
<i>н112</i>	<i>503473</i>	<i>1274873</i>
<i>н113</i>	<i>503439</i>	<i>1274849</i>
<i>н114</i>	<i>503426</i>	<i>1274838</i>
<i>н115</i>	<i>503420</i>	<i>1274837</i>
<i>н116</i>	<i>503416</i>	<i>1274836</i>
<i>н117</i>	<i>503412</i>	<i>1274834</i>
<i>н118</i>	<i>503406</i>	<i>1274831</i>
<i>н119</i>	<i>503370</i>	<i>1274829</i>
<i>н120</i>	<i>503077</i>	<i>1274678</i>
<i>н121</i>	<i>503029</i>	<i>1274659</i>
<i>н122</i>	<i>503002</i>	<i>1274647</i>
<i>н123</i>	<i>502999</i>	<i>1274638</i>
<i>н124</i>	<i>502982</i>	<i>1274589</i>
<i>н125</i>	<i>502976</i>	<i>1274573</i>
<i>н126</i>	<i>502964</i>	<i>1274556</i>
<i>н127</i>	<i>502950</i>	<i>1274531</i>
<i>н128</i>	<i>502925</i>	<i>1274485</i>

н129	502926	1274479
н130	502925	1274474
н131	502927	1274465
н132	502927	1274460
н133	502927	1274439
н134	502917	1274421
н135	502858	1274352
н136	502851	1274343
н137	502844	1274333
н138	502833	1274312
н139	502813	1274256
н140	502807	1274228
н141	502801	1274204
н142	502779	1274155
н143	502764	1274147
н144	502769	1274142
н145	502778	1274135
н146	502804	1274120
н147	502803	1274134
н148	502825	1274182
н149	502818	1274186
н150	502840	1274255
н151	502851	1274301
н152	502855	1274309
н153	502860	1274317
н154	502878	1274340
н155	502886	1274336
н156	502901	1274329
н157	502956	1274413
н89	502971	1274455
:3У3(2)		
н82	504239	1275290
н83	504249	1275287
н84	504257	1275273
н85	504253	1275264
н86	504317	1275282
н87	504290	1275331
н82	504239	1275290
Условный номер земельного участка		<u>:3У6</u>
Площадь земельного участка		<u>1449м²</u>
Обозначение характерных точек границы	Координаты, м	
	X	Y
1	2	3
н88	502881	1274940

<i>н89</i>	<i>502929</i>	<i>1274962</i>
<i>н90</i>	<i>502915</i>	<i>1274988</i>
<i>н91</i>	<i>502871</i>	<i>1274965</i>
<i>н92</i>	<i>502874</i>	<i>1274959</i>
<i>н93</i>	<i>502875</i>	<i>1274954</i>
<i>н88</i>	<i>502881</i>	<i>1274940</i>
Условный номер земельного участка		<i>:3У7</i>
Площадь земельного участка		<i>1480м²</i>
Обозначение характерных точек границы	Координаты, м	
	X	Y
1	2	3
<i>н95</i>	<i>502915</i>	<i>1274988</i>
<i>н96</i>	<i>502903</i>	<i>1275013</i>
<i>н97</i>	<i>502855</i>	<i>1274990</i>
<i>н98</i>	<i>502865</i>	<i>1274972</i>
<i>н99</i>	<i>502869</i>	<i>1274969</i>
<i>н100</i>	<i>502871</i>	<i>1274965</i>
<i>н95</i>	<i>502915</i>	<i>1274988</i>
Условный номер земельного участка		<i>:3У8</i>
Площадь земельного участка		<i>1484м²</i>
Обозначение характерных точек границы	Координаты, м	
	X	Y
1	2	3
<i>н175</i>	<i>502744</i>	<i>1274674</i>
<i>н176</i>	<i>502714</i>	<i>1274705</i>
<i>н177</i>	<i>502687</i>	<i>1274685</i>
<i>н178</i>	<i>502718</i>	<i>1274652</i>
<i>н175</i>	<i>502744</i>	<i>1274674</i>
Условный номер земельного участка		<i>:3У9</i>
Площадь земельного участка		<i>1079м²</i>
Обозначение характерных точек границы	Координаты, м	
	X	Y
1	2	3
<i>н180</i>	<i>502770</i>	<i>1274475</i>
<i>н181</i>	<i>502766</i>	<i>1274492</i>
<i>н182</i>	<i>502752</i>	<i>1274521</i>
<i>н183</i>	<i>502731</i>	<i>1274509</i>
<i>н184</i>	<i>502726</i>	<i>1274491</i>
<i>н180</i>	<i>502770</i>	<i>1274475</i>
Условный номер земельного участка		<i>:3У10</i>

Площадь земельного участка		<i>1039м²</i>	
Обозначение характерных точек границы	Координаты, м		
	X	Y	
1	2	3	
<i>n186</i>	<i>502726</i>	<i>1274491</i>	
<i>n187</i>	<i>502731</i>	<i>1274509</i>	
<i>n188</i>	<i>502724</i>	<i>1274526</i>	
<i>n189</i>	<i>502722</i>	<i>1274531</i>	
<i>n190</i>	<i>502720</i>	<i>1274533</i>	
<i>n191</i>	<i>502717</i>	<i>1274531</i>	
<i>n192</i>	<i>502717</i>	<i>1274532</i>	
<i>n193</i>	<i>502710</i>	<i>1274528</i>	
<i>n194</i>	<i>502684</i>	<i>1274506</i>	
<i>n186</i>	<i>502726</i>	<i>1274491</i>	
Условный номер земельного участка		<i>:3У11</i>	
Площадь земельного участка		<i>967м²</i>	
Обозначение характерных точек границы	Координаты, м		
	X	Y	
1	2	3	
<i>n196</i>	<i>502697</i>	<i>1274547</i>	
<i>n197</i>	<i>502710</i>	<i>1274528</i>	
<i>n198</i>	<i>502684</i>	<i>1274506</i>	
<i>n199</i>	<i>502659</i>	<i>1274516</i>	
<i>n196</i>	<i>502697</i>	<i>1274547</i>	
Условный номер земельного участка		<i>:3У12</i>	
Площадь земельного участка		<i>1145м²</i>	
Обозначение характерных точек границы	Координаты, м		
	X	Y	
1	2	3	
<i>n179</i>	<i>502684</i>	<i>1274561</i>	
<i>n180</i>	<i>502671</i>	<i>1274555</i>	
<i>n181</i>	<i>502641</i>	<i>1274527</i>	
<i>n182</i>	<i>502636</i>	<i>1274524</i>	
<i>n183</i>	<i>502659</i>	<i>1274516</i>	
<i>n184</i>	<i>502697</i>	<i>1274547</i>	
<i>n185</i>	<i>502695</i>	<i>1274551</i>	
<i>n186</i>	<i>502691</i>	<i>1274549</i>	
<i>n179</i>	<i>502684</i>	<i>1274561</i>	
Условный номер земельного участка		<i>:3У13</i>	
Площадь земельного участка		<i>8700м²</i>	

Обозначение характерных точек границы	Координаты, м	
	X	Y
1	2	3
н195	503474	1274874
н196	503476	1274875
н197	503500	1274904
н198	503503	1274901
н199	503546	1274951
н200	503562	1274977
н201	503571	1274992
н202	503569	1274992
н203	503581	1275028
н204	503584	1275050
н205	503580	1275062
н206	503573	1275076
н207	503562	1275089
н208	503562	1275089
н209	503560	1275089
н210	503560	1275091
н211	503556	1275094
н212	503544	1275104
н213	503543	1275102
н214	503494	1275146
н215	503461	1275171
н216	503447	1275198
н217	503403	1275175
н218	503389	1275202
н219	503376	1275228
н220	503362	1275255
н221	503350	1275278
н222	503348	1275282
н223	503341	1275296
н224	503339	1275299
н225	503327	1275322
н226	503313	1275348
н227	503299	1275375
н228	503286	1275401
н229	503273	1275425
н230	503265	1275421
н231	503277	1275398
н232	503290	1275371
н233	503304	1275344
н234	503318	1275318
н235	503331	1275291
н236	503332	1275291

н237	503340	1275277
н238	503338	1275276
н239	503352	1275250
н240	503366	1275223
н241	503380	1275197
н242	503394	1275170
н243	503404	1275153
н244	503443	1275181
н245	503444	1275179
н246	503477	1275140
н247	503534	1275093
н248	503547	1275082
н249	503554	1275078
н250	503560	1275069
н251	503572	1275044
н252	503571	1275034
н253	503564	1275015
н254	503556	1274995
н255	503539	1274964
н256	503536	1274959
н257	503498	1274913
н258	503485	1274901
н259	503476	1274891
н195	503474	1274874
Условный номер земельного участка		:3У14
Площадь земельного участка		<u>1488м²</u>
Обозначение характерных точек границы	Координаты, м	
	X	Y
1	2	3
н260	503433	1275224
н261	503389	1275202
н262	503403	1275175
н263	503447	1275198
н260	503433	1275224
Условный номер земельного участка		:3У15
Площадь земельного участка		<u>1484м²</u>
Обозначение характерных точек границы	Координаты, м	
	X	Y
1	2	3
н265	503433	1275224
н266	503420	1275251
н267	503376	1275228

<i>н268</i>	<i>503389</i>	<i>1275202</i>
<i>н269</i>	<i>503433</i>	<i>1275224</i>
<i>н270</i>	<i>503420</i>	<i>1275251</i>
<i>н265</i>	<i>503433</i>	<i>1275224</i>
Условный номер земельного участка		<u>:3У16</u>
Площадь земельного участка		<u>1474м²</u>
Обозначение характерных точек границы	Координаты, м	
	X	Y
1	2	3
<i>н271</i>	<i>503406</i>	<i>1275278</i>
<i>н272</i>	<i>503392</i>	<i>1275304</i>
<i>н273</i>	<i>503350</i>	<i>1275283</i>
<i>н274</i>	<i>503350</i>	<i>1275278</i>
<i>н275</i>	<i>503362</i>	<i>1275255</i>
<i>н271</i>	<i>503406</i>	<i>1275278</i>
Условный номер земельного участка		<u>:3У17</u>
Площадь земельного участка		<u>1469м²</u>
Обозначение характерных точек границы	Координаты, м	
	X	Y
1	2	3
<i>н277</i>	<i>503327</i>	<i>1275322</i>
<i>н278</i>	<i>503339</i>	<i>1275299</i>
<i>н279</i>	<i>503342</i>	<i>1275296</i>
<i>н280</i>	<i>503384</i>	<i>1275319</i>
<i>н281</i>	<i>503371</i>	<i>1275345</i>
<i>н277</i>	<i>503327</i>	<i>1275322</i>
Условный номер земельного участка		<u>:3У18</u>
Площадь земельного участка		<u>1495м²</u>
Обозначение характерных точек границы	Координаты, м	
	X	Y
1	2	3
<i>н283</i>	<i>503408</i>	<i>1275144</i>
<i>н284</i>	<i>503404</i>	<i>1275153</i>
<i>н285</i>	<i>503394</i>	<i>1275170</i>
<i>н286</i>	<i>503350</i>	<i>1275148</i>
<i>н287</i>	<i>503359</i>	<i>1275131</i>
<i>н288</i>	<i>503364</i>	<i>1275121</i>
<i>н283</i>	<i>503408</i>	<i>1275144</i>
Условный номер земельного участка		<u>:3У19</u>

Площадь земельного участка		<i>1476м²</i>	
Обозначение характерных точек границы	Координаты, м		
	X	Y	
1	2	3	
<i>n290</i>	<i>503380</i>	<i>1275197</i>	
<i>n291</i>	<i>503366</i>	<i>1275223</i>	
<i>n292</i>	<i>503323</i>	<i>1275201</i>	
<i>n293</i>	<i>503327</i>	<i>1275193</i>	
<i>n294</i>	<i>503336</i>	<i>1275174</i>	
<i>n290</i>	<i>503380</i>	<i>1275197</i>	
Условный номер земельного участка		<i>:3У20</i>	
Площадь земельного участка		<i>1465м²</i>	
Обозначение характерных точек границы	Координаты, м		
	X	Y	
1	2	3	
<i>n296</i>	<i>503366</i>	<i>1275223</i>	
<i>n297</i>	<i>503352</i>	<i>1275250</i>	
<i>n298</i>	<i>503309</i>	<i>1275228</i>	
<i>n299</i>	<i>503311</i>	<i>1275224</i>	
<i>n300</i>	<i>503323</i>	<i>1275201</i>	
<i>n296</i>	<i>503366</i>	<i>1275223</i>	
Условный номер земельного участка		<i>:3У21</i>	
Площадь земельного участка		<i>1443м²</i>	
Обозначение характерных точек границы	Координаты, м		
	X	Y	
1	2	3	
<i>n302</i>	<i>503352</i>	<i>1275250</i>	
<i>n303</i>	<i>503338</i>	<i>1275276</i>	
<i>n304</i>	<i>503295</i>	<i>1275254</i>	
<i>n305</i>	<i>503309</i>	<i>1275228</i>	
<i>n302</i>	<i>503352</i>	<i>1275250</i>	
Условный номер земельного участка		<i>:3У22</i>	
Площадь земельного участка		<i>1476м²</i>	
Обозначение характерных точек границы	Координаты, м		
	X	Y	
1	2	3	
<i>n264</i>	<i>503318</i>	<i>1275318</i>	
<i>n265</i>	<i>503304</i>	<i>1275344</i>	
<i>n266</i>	<i>503260</i>	<i>1275322</i>	

<i>n267</i>	<i>503272</i>	<i>1275299</i>
<i>n268</i>	<i>503274</i>	<i>1275295</i>
<i>n264</i>	<i>503318</i>	<i>1275318</i>
Условный номер земельного участка		<u>:3У23</u>
Площадь земельного участка		<u>1480м²</u>
Обозначение характерных точек границы	Координаты, м	
	X	Y
1	2	3
<i>n270</i>	<i>503260</i>	<i>1275322</i>
<i>n271</i>	<i>503304</i>	<i>1275344</i>
<i>n272</i>	<i>503290</i>	<i>1275371</i>
<i>n273</i>	<i>503247</i>	<i>1275348</i>
<i>n274</i>	<i>503256</i>	<i>1275330</i>
<i>n270</i>	<i>503260</i>	<i>1275322</i>
Условный номер земельного участка		<u>:3У24</u>
Площадь земельного участка		<u>1485м²</u>
Обозначение характерных точек границы	Координаты, м	
	X	Y
1	2	3
<i>n276</i>	<i>503247</i>	<i>1275348</i>
<i>n277</i>	<i>503290</i>	<i>1275371</i>
<i>n278</i>	<i>503277</i>	<i>1275398</i>
<i>n279</i>	<i>503233</i>	<i>1275375</i>
<i>n280</i>	<i>503233</i>	<i>1275375</i>
<i>n281</i>	<i>503244</i>	<i>1275353</i>
<i>n276</i>	<i>503247</i>	<i>1275348</i>
Условный номер земельного участка		<u>:3У25</u>
Площадь земельного участка		<u>1299м²</u>
Обозначение характерных точек границы	Координаты, м	
	X	Y
1	2	3
<i>n283</i>	<i>503277</i>	<i>1275398</i>
<i>n284</i>	<i>503265</i>	<i>1275421</i>
<i>n285</i>	<i>503221</i>	<i>1275399</i>
<i>n286</i>	<i>503224</i>	<i>1275392</i>
<i>n287</i>	<i>503233</i>	<i>1275375</i>
<i>n283</i>	<i>503277</i>	<i>1275398</i>
Условный номер земельного участка		<u>:3У26</u>
Площадь земельного участка		<u>3984м²</u>

Обозначение характерных точек границы	Координаты, м	
	X	Y
1	2	3
<i>н282</i>	<i>503555</i>	<i>1275148</i>
<i>н283</i>	<i>503547</i>	<i>1275152</i>
<i>н284</i>	<i>503544</i>	<i>1275150</i>
<i>н285</i>	<i>503530</i>	<i>1275168</i>
<i>н286</i>	<i>503515</i>	<i>1275199</i>
<i>н287</i>	<i>503497</i>	<i>1275233</i>
<i>н288</i>	<i>503479</i>	<i>1275267</i>
<i>н289</i>	<i>503462</i>	<i>1275298</i>
<i>н290</i>	<i>503447</i>	<i>1275327</i>
<i>н291</i>	<i>503443</i>	<i>1275333</i>
<i>н292</i>	<i>503437</i>	<i>1275346</i>
<i>н293</i>	<i>503435</i>	<i>1275349</i>
<i>н294</i>	<i>503420</i>	<i>1275379</i>
<i>н295</i>	<i>503403</i>	<i>1275412</i>
<i>н296</i>	<i>503384</i>	<i>1275450</i>
<i>н297</i>	<i>503370</i>	<i>1275475</i>
<i>н298</i>	<i>503362</i>	<i>1275471</i>
<i>н299</i>	<i>503374</i>	<i>1275448</i>
<i>н300</i>	<i>503388</i>	<i>1275421</i>
<i>н301</i>	<i>503401</i>	<i>1275395</i>
<i>н302</i>	<i>503420</i>	<i>1275358</i>
<i>н303</i>	<i>503427</i>	<i>1275345</i>
<i>н304</i>	<i>503429</i>	<i>1275342</i>
<i>н305</i>	<i>503434</i>	<i>1275332</i>
<i>н306</i>	<i>503438</i>	<i>1275324</i>
<i>н307</i>	<i>503450</i>	<i>1275300</i>
<i>н308</i>	<i>503463</i>	<i>1275274</i>
<i>н309</i>	<i>503477</i>	<i>1275247</i>
<i>н310</i>	<i>503491</i>	<i>1275220</i>
<i>н311</i>	<i>503504</i>	<i>1275193</i>
<i>н312</i>	<i>503520</i>	<i>1275162</i>
<i>н313</i>	<i>503550</i>	<i>1275127</i>
<i>н282</i>	<i>503555</i>	<i>1275148</i>
Условный номер земельного участка		<i>:3У27</i>
Площадь земельного участка		<i>1467м²</i>
Обозначение характерных точек границы	Координаты, м	
	X	Y
1	2	3
<i>н314</i>	<i>503544</i>	<i>1275150</i>
<i>н315</i>	<i>503552</i>	<i>1275157</i>

<i>н316</i>	<i>503551</i>	<i>1275211</i>
<i>н317</i>	<i>503549</i>	<i>1275216</i>
<i>н318</i>	<i>503515</i>	<i>1275199</i>
<i>н319</i>	<i>503530</i>	<i>1275168</i>
<i>н314</i>	<i>503544</i>	<i>1275150</i>
Условный номер земельного участка		<u>:3У28</u>
Площадь земельного участка		<u>1466м²</u>
Обозначение характерных точек границы	Координаты, м	
	X	Y
1	2	3
<i>н321</i>	<i>503549</i>	<i>1275216</i>
<i>н322</i>	<i>503531</i>	<i>1275250</i>
<i>н323</i>	<i>503497</i>	<i>1275233</i>
<i>н324</i>	<i>503515</i>	<i>1275199</i>
<i>н321</i>	<i>503549</i>	<i>1275216</i>
Условный номер земельного участка		<u>:3У29</u>
Площадь земельного участка		<u>1391м²</u>
Обозначение характерных точек границы	Координаты, м	
	X	Y
1	2	3
<i>н325</i>	<i>503513</i>	<i>1275285</i>
<i>н326</i>	<i>503497</i>	<i>1275316</i>
<i>н327</i>	<i>503462</i>	<i>1275298</i>
<i>н328</i>	<i>503479</i>	<i>1275267</i>
<i>н325</i>	<i>503513</i>	<i>1275285</i>
Условный номер земельного участка		<u>:3У30</u>
Площадь земельного участка		<u>1480м²</u>
Обозначение характерных точек границы	Координаты, м	
	X	Y
1	2	3
<i>н320</i>	<i>503462</i>	<i>1275298</i>
<i>н321</i>	<i>503497</i>	<i>1275316</i>
<i>н322</i>	<i>503480</i>	<i>1275350</i>
<i>н323</i>	<i>503448</i>	<i>1275333</i>
<i>н324</i>	<i>503447</i>	<i>1275327</i>
<i>н320</i>	<i>503462</i>	<i>1275298</i>
Условный номер земельного участка		<u>:3У31</u>
Площадь земельного участка		<u>1388м²</u>
	Координаты, м	

Обозначение характерных точек границы	X	Y
1	2	3
<i>н326</i>	<i>503441</i>	<i>1275348</i>
<i>н327</i>	<i>503471</i>	<i>1275364</i>
<i>н328</i>	<i>503453</i>	<i>1275396</i>
<i>н329</i>	<i>503420</i>	<i>1275379</i>
<i>н330</i>	<i>503435</i>	<i>1275349</i>
<i>н326</i>	<i>503441</i>	<i>1275348</i>
Условный номер земельного участка		<u><i>:3У32</i></u>
Площадь земельного участка		<u><i>1478м²</i></u>
Обозначение характерных точек границы	Координаты, м	
	X	Y
1	2	3
<i>н331</i>	<i>503427</i>	<i>1275341</i>
<i>н332</i>	<i>503427</i>	<i>1275345</i>
<i>н333</i>	<i>503415</i>	<i>1275368</i>
<i>н334</i>	<i>503371</i>	<i>1275345</i>
<i>н335</i>	<i>503384</i>	<i>1275319</i>
<i>н331</i>	<i>503427</i>	<i>1275341</i>
Условный номер земельного участка		<u><i>:3У33</i></u>
Площадь земельного участка		<u><i>1484м²</i></u>
Обозначение характерных точек границы	Координаты, м	
	X	Y
1	2	3
<i>н336</i>	<i>503450</i>	<i>1275300</i>
<i>н337</i>	<i>503438</i>	<i>1275324</i>
<i>н338</i>	<i>503435</i>	<i>1275326</i>
<i>н339</i>	<i>503392</i>	<i>1275304</i>
<i>н340</i>	<i>503406</i>	<i>1275278</i>
<i>н336</i>	<i>503450</i>	<i>1275300</i>
Условный номер земельного участка		<u><i>:3У34</i></u>
Площадь земельного участка		<u><i>1483м²</i></u>
Обозначение характерных точек границы	Координаты, м	
	X	Y
1	2	3
<i>н341</i>	<i>503420</i>	<i>1275251</i>
<i>н342</i>	<i>503463</i>	<i>1275274</i>
<i>н343</i>	<i>503450</i>	<i>1275300</i>
<i>н344</i>	<i>503406</i>	<i>1275278</i>

<i>н341</i>	<i>503420</i>	<i>1275251</i>
Условный номер земельного участка		<u>:3У35</u>
Площадь земельного участка		<u>1479м²</u>
Обозначение характерных точек границы	Координаты, м	
	X	Y
1	2	3
<i>н346</i>	<i>503420</i>	<i>1275251</i>
<i>н347</i>	<i>503433</i>	<i>1275224</i>
<i>н348</i>	<i>503477</i>	<i>1275247</i>
<i>н349</i>	<i>503463</i>	<i>1275274</i>
<i>н346</i>	<i>503420</i>	<i>1275251</i>
Условный номер земельного участка		<u>:3У36</u>
Площадь земельного участка		<u>1475м²</u>
Обозначение характерных точек границы	Координаты, м	
	X	Y
1	2	3
<i>н351</i>	<i>503447</i>	<i>1275198</i>
<i>н352</i>	<i>503491</i>	<i>1275220</i>
<i>н353</i>	<i>503477</i>	<i>1275247</i>
<i>н354</i>	<i>503433</i>	<i>1275224</i>
<i>н351</i>	<i>503447</i>	<i>1275198</i>
Условный номер земельного участка		<u>:3У37</u>
Площадь земельного участка		<u>1470м²</u>
Обозначение характерных точек границы	Координаты, м	
	X	Y
1	2	3
<i>н356</i>	<i>503461</i>	<i>1275171</i>
<i>н357</i>	<i>503504</i>	<i>1275193</i>
<i>н358</i>	<i>503491</i>	<i>1275220</i>
<i>н359</i>	<i>503447</i>	<i>1275198</i>
<i>н356</i>	<i>503461</i>	<i>1275171</i>
Условный номер земельного участка		<u>:3У38</u>
Площадь земельного участка		<u>1464м²</u>
Обозначение характерных точек границы	Координаты, м	
	X	Y
1	2	3
<i>н361</i>	<i>503520</i>	<i>1275162</i>
<i>н362</i>	<i>503504</i>	<i>1275193</i>

<i>н363</i>	<i>503461</i>	<i>1275171</i>
<i>н364</i>	<i>503494</i>	<i>1275146</i>
<i>н361</i>	<i>503520</i>	<i>1275162</i>
Условный номер земельного участка		<u>:3У39</u>
Площадь земельного участка		<u>1478м²</u>
Обозначение характерных точек границы	Координаты, м	
	X	Y
1	2	3
<i>н365</i>	<i>503543</i>	<i>1275102</i>
<i>н366</i>	<i>503551</i>	<i>1275126</i>
<i>н367</i>	<i>503520</i>	<i>1275162</i>
<i>н368</i>	<i>503494</i>	<i>1275146</i>
<i>н365</i>	<i>503543</i>	<i>1275102</i>
Условный номер земельного участка		<u>:3У40</u>
Площадь земельного участка		<u>13551м²</u>
Обозначение характерных точек границы	Координаты, м	
	X	Y
1	2	3
<i>н345</i>	<i>503873</i>	<i>1274639</i>
<i>н346</i>	<i>503870</i>	<i>1274658</i>
<i>н347</i>	<i>503865</i>	<i>1274678</i>
<i>н348</i>	<i>503858</i>	<i>1274708</i>
<i>н349</i>	<i>503850</i>	<i>1274737</i>
<i>н350</i>	<i>503843</i>	<i>1274766</i>
<i>н351</i>	<i>503836</i>	<i>1274795</i>
<i>н352</i>	<i>503831</i>	<i>1274813</i>
<i>н353</i>	<i>503815</i>	<i>1274834</i>
<i>н354</i>	<i>503804</i>	<i>1274857</i>
<i>н355</i>	<i>503790</i>	<i>1274883</i>
<i>н356</i>	<i>503776</i>	<i>1274910</i>
<i>н357</i>	<i>503762</i>	<i>1274936</i>
<i>н358</i>	<i>503748</i>	<i>1274963</i>
<i>н359</i>	<i>503737</i>	<i>1274984</i>
<i>н360</i>	<i>503740</i>	<i>1274990</i>
<i>н361</i>	<i>503744</i>	<i>1274995</i>
<i>н362</i>	<i>503739</i>	<i>1274992</i>
<i>н363</i>	<i>503703</i>	<i>1274970</i>
<i>н364</i>	<i>503723</i>	<i>1274937</i>
<i>н365</i>	<i>503755</i>	<i>1274871</i>
<i>н366</i>	<i>503796</i>	<i>1274790</i>
<i>н367</i>	<i>503809</i>	<i>1274750</i>
<i>н368</i>	<i>503828</i>	<i>1274688</i>

<i>н369</i>	<i>503832</i>	<i>1274660</i>
<i>н370</i>	<i>503831</i>	<i>1274637</i>
<i>н345</i>	<i>503873</i>	<i>1274639</i>
Условный номер земельного участка		<i>:3У40</i>
Площадь земельного участка		<i>30688м²</i>
Обозначение характерных точек границы	Координаты, м	
	X	Y
1	2	3
<i>:3У40(1)</i>		
<i>н371</i>	<i>503727</i>	<i>1275016</i>
<i>н372</i>	<i>503721</i>	<i>1275018</i>
<i>н373</i>	<i>503708</i>	<i>1275040</i>
<i>н374</i>	<i>503693</i>	<i>1275066</i>
<i>н375</i>	<i>503678</i>	<i>1275092</i>
<i>н376</i>	<i>503664</i>	<i>1275118</i>
<i>н377</i>	<i>503651</i>	<i>1275140</i>
<i>н378</i>	<i>503637</i>	<i>1275164</i>
<i>н379</i>	<i>503625</i>	<i>1275186</i>
<i>н380</i>	<i>503610</i>	<i>1275212</i>
<i>н381</i>	<i>503595</i>	<i>1275238</i>
<i>н382</i>	<i>503580</i>	<i>1275264</i>
<i>н383</i>	<i>503571</i>	<i>1275281</i>
<i>н384</i>	<i>503555</i>	<i>1275303</i>
<i>н385</i>	<i>503445</i>	<i>1275494</i>
<i>н386</i>	<i>503427</i>	<i>1275515</i>
<i>н387</i>	<i>503398</i>	<i>1275564</i>
<i>н388</i>	<i>503404</i>	<i>1275583</i>
<i>н389</i>	<i>503378</i>	<i>1275613</i>
<i>н390</i>	<i>503362</i>	<i>1275640</i>
<i>н391</i>	<i>503361</i>	<i>1275639</i>
<i>н392</i>	<i>503364</i>	<i>1275635</i>
<i>н393</i>	<i>503336</i>	<i>1275620</i>
<i>н394</i>	<i>503348</i>	<i>1275591</i>
<i>н395</i>	<i>503389</i>	<i>1275515</i>
<i>н396</i>	<i>503401</i>	<i>1275491</i>
<i>н397</i>	<i>503415</i>	<i>1275465</i>
<i>н398</i>	<i>503434</i>	<i>1275428</i>
<i>н399</i>	<i>503453</i>	<i>1275396</i>
<i>н400</i>	<i>503471</i>	<i>1275364</i>
<i>н401</i>	<i>503480</i>	<i>1275350</i>
<i>н402</i>	<i>503497</i>	<i>1275316</i>
<i>н403</i>	<i>503513</i>	<i>1275285</i>
<i>н404</i>	<i>503531</i>	<i>1275250</i>
<i>н405</i>	<i>503549</i>	<i>1275216</i>

<i>н406</i>	<i>503551</i>	<i>1275211</i>
<i>н407</i>	<i>503569</i>	<i>1275188</i>
<i>н408</i>	<i>503581</i>	<i>1275173</i>
<i>н409</i>	<i>503609</i>	<i>1275124</i>
<i>н410</i>	<i>503629</i>	<i>1275089</i>
<i>н411</i>	<i>503649</i>	<i>1275052</i>
<i>н412</i>	<i>503672</i>	<i>1275013</i>
<i>н413</i>	<i>503683</i>	<i>1274994</i>
<i>н371</i>	<i>503727</i>	<i>1275016</i>
Условный номер земельного участка		<u>:3У41</u>
Площадь земельного участка		<u>25211м²</u>
Обозначение характерных точек границы	Координаты, м	
	X	Y
1	2	3
<i>н414</i>	<i>503364</i>	<i>1275635</i>
<i>н415</i>	<i>503361</i>	<i>1275639</i>
<i>н416</i>	<i>503352</i>	<i>1275656</i>
<i>н417</i>	<i>503324</i>	<i>1275697</i>
<i>н418</i>	<i>503311</i>	<i>1275718</i>
<i>н419</i>	<i>503305</i>	<i>1275725</i>
<i>н420</i>	<i>503284</i>	<i>1275750</i>
<i>н421</i>	<i>503261</i>	<i>1275779</i>
<i>н422</i>	<i>503247</i>	<i>1275777</i>
<i>н423</i>	<i>503244</i>	<i>1275796</i>
<i>н424</i>	<i>503218</i>	<i>1275827</i>
<i>н425</i>	<i>503203</i>	<i>1275844</i>
<i>н426</i>	<i>503195</i>	<i>1275843</i>
<i>н427</i>	<i>503186</i>	<i>1275855</i>
<i>н428</i>	<i>503163</i>	<i>1275874</i>
<i>н429</i>	<i>503140</i>	<i>1275894</i>
<i>н430</i>	<i>503118</i>	<i>1275913</i>
<i>н431</i>	<i>503059</i>	<i>1275940</i>
<i>н432</i>	<i>502922</i>	<i>1275960</i>
<i>н433</i>	<i>502890</i>	<i>1275927</i>
<i>н434</i>	<i>503072</i>	<i>1275885</i>
<i>н435</i>	<i>503150</i>	<i>1275835</i>
<i>н436</i>	<i>503172</i>	<i>1275806</i>
<i>н437</i>	<i>503273</i>	<i>1275694</i>
<i>н438</i>	<i>503329</i>	<i>1275617</i>
<i>н439</i>	<i>503336</i>	<i>1275620</i>
<i>н414</i>	<i>503364</i>	<i>1275635</i>
Условный номер земельного участка		<u>:3У42</u>
Площадь земельного участка		<u>8959м²</u>

Обозначение характерных точек границы	Координаты, м	
	X	Y
1	2	3
:3У42(1)		
н440	503935	1274661
н441	503931	1274664
н442	503926	1274682
н443	503920	1274707
н444	503897	1274794
н445	503890	1274823
н446	503885	1274842
н447	503870	1274861
н448	503858	1274884
н449	503844	1274911
н450	503830	1274937
н451	503816	1274964
н452	503802	1274990
н453	503791	1275013
н454	503792	1275019
н455	503774	1275010
н456	503781	1275008
н457	503792	1274986
н458	503806	1274959
н459	503820	1274933
н460	503834	1274906
н461	503848	1274880
н462	503860	1274858
н463	503874	1274838
н464	503875	1274838
н465	503883	1274807
н466	503891	1274778
н467	503898	1274749
н468	503906	1274720
н469	503913	1274691
н470	503921	1274661
н471	503921	1274660
н440	503935	1274661
:3У42(2)		
н472	503779	1275046
н473	503773	1275047
н474	503760	1275070
н475	503745	1275096
н476	503731	1275122
н477	503716	1275148
н478	503703	1275171

н479	503689	1275193
н480	503676	1275215
н481	503661	1275241
н482	503647	1275267
н483	503632	1275293
н484	503617	1275319
н485	503602	1275345
н486	503587	1275371
н487	503572	1275397
н488	503571	1275399
н489	503566	1275430
н490	503554	1275390
н491	503554	1275378
н492	503581	1275362
н493	503608	1275315
н494	503623	1275288
н495	503638	1275262
н496	503653	1275236
н497	503668	1275210
н498	503680	1275188
н499	503693	1275165
н500	503706	1275142
н501	503721	1275116
н502	503736	1275090
н503	503751	1275065
н504	503764	1275043
н505	503762	1275036
н472	503779	1275046
Условный номер земельного участка		<u>:3У43</u>
Площадь земельного участка		<u>9060м²</u>
Обозначение характерных точек границы	Координаты, м	
	X	Y
1	2	3
<u>:3У43(1)</u>		
н506	504043	1274672
н507	504035	1274701
н508	504028	1274730
н509	504020	1274759
н510	504013	1274788
н511	504005	1274817
н512	503997	1274846
н513	503990	1274875
н514	503985	1274893
н515	503966	1274912

<i>н516</i>	<i>503955</i>	<i>1274935</i>
<i>н517</i>	<i>503941</i>	<i>1274961</i>
<i>н518</i>	<i>503927</i>	<i>1274988</i>
<i>н519</i>	<i>503913</i>	<i>1275015</i>
<i>н520</i>	<i>503899</i>	<i>1275041</i>
<i>н521</i>	<i>503887</i>	<i>1275063</i>
<i>н522</i>	<i>503889</i>	<i>1275070</i>
<i>н523</i>	<i>503872</i>	<i>1275061</i>
<i>н524</i>	<i>503878</i>	<i>1275059</i>
<i>н525</i>	<i>503890</i>	<i>1275036</i>
<i>н526</i>	<i>503904</i>	<i>1275010</i>
<i>н527</i>	<i>503918</i>	<i>1274983</i>
<i>н528</i>	<i>503932</i>	<i>1274956</i>
<i>н529</i>	<i>503945</i>	<i>1274930</i>
<i>н530</i>	<i>503957</i>	<i>1274907</i>
<i>н531</i>	<i>503977</i>	<i>1274885</i>
<i>н532</i>	<i>503983</i>	<i>1274859</i>
<i>н533</i>	<i>504018</i>	<i>1274717</i>
<i>н534</i>	<i>504024</i>	<i>1274692</i>
<i>н535</i>	<i>504029</i>	<i>1274671</i>
<i>н536</i>	<i>504025</i>	<i>1274666</i>
<i>н537</i>	<i>504028</i>	<i>1274665</i>
<i>н538</i>	<i>504041</i>	<i>1274671</i>
<i>н506</i>	<i>504043</i>	<i>1274672</i>
	<i>:3V43(2)</i>	
<i>н539</i>	<i>503873</i>	<i>1275100</i>
<i>н540</i>	<i>503866</i>	<i>1275101</i>
<i>н541</i>	<i>503854</i>	<i>1275123</i>
<i>н542</i>	<i>503839</i>	<i>1275149</i>
<i>н543</i>	<i>503824</i>	<i>1275175</i>
<i>н544</i>	<i>503809</i>	<i>1275201</i>
<i>н545</i>	<i>503797</i>	<i>1275223</i>
<i>н546</i>	<i>503783</i>	<i>1275247</i>
<i>н547</i>	<i>503771</i>	<i>1275269</i>
<i>н548</i>	<i>503756</i>	<i>1275295</i>
<i>н549</i>	<i>503741</i>	<i>1275321</i>
<i>н550</i>	<i>503726</i>	<i>1275347</i>
<i>н551</i>	<i>503711</i>	<i>1275373</i>
<i>н552</i>	<i>503696</i>	<i>1275399</i>
<i>н553</i>	<i>503681</i>	<i>1275425</i>
<i>н554</i>	<i>503662</i>	<i>1275459</i>
<i>н555</i>	<i>503674</i>	<i>1275465</i>
<i>н556</i>	<i>503644</i>	<i>1275473</i>
<i>н557</i>	<i>503673</i>	<i>1275421</i>
<i>н558</i>	<i>503688</i>	<i>1275395</i>
<i>н559</i>	<i>503703</i>	<i>1275369</i>

<i>н560</i>	<i>503718</i>	<i>1275343</i>
<i>н561</i>	<i>503733</i>	<i>1275316</i>
<i>н562</i>	<i>503748</i>	<i>1275290</i>
<i>н563</i>	<i>503762</i>	<i>1275264</i>
<i>н564</i>	<i>503775</i>	<i>1275242</i>
<i>н565</i>	<i>503788</i>	<i>1275219</i>
<i>н566</i>	<i>503801</i>	<i>1275196</i>
<i>н567</i>	<i>503816</i>	<i>1275170</i>
<i>н568</i>	<i>503831</i>	<i>1275144</i>
<i>н569</i>	<i>503846</i>	<i>1275118</i>
<i>н570</i>	<i>503858</i>	<i>1275096</i>
<i>н571</i>	<i>503857</i>	<i>1275090</i>
<i>н539</i>	<i>503873</i>	<i>1275100</i>
Условный номер земельного участка		<i>:3У44</i>
Площадь земельного участка		<i>9163м²</i>
Обозначение характерных точек границы	Координаты, м	
	X	Y
1	2	3
<i>:3У44(1)</i>		
<i>н572</i>	<i>504152</i>	<i>1274676</i>
<i>н573</i>	<i>504153</i>	<i>1274686</i>
<i>н574</i>	<i>504143</i>	<i>1274724</i>
<i>н575</i>	<i>504135</i>	<i>1274753</i>
<i>н576</i>	<i>504127</i>	<i>1274782</i>
<i>н577</i>	<i>504120</i>	<i>1274811</i>
<i>н578</i>	<i>504112</i>	<i>1274840</i>
<i>н579</i>	<i>504112</i>	<i>1274841</i>
<i>н580</i>	<i>504105</i>	<i>1274870</i>
<i>н581</i>	<i>504098</i>	<i>1274898</i>
<i>н582</i>	<i>504091</i>	<i>1274927</i>
<i>н583</i>	<i>504086</i>	<i>1274948</i>
<i>н584</i>	<i>504069</i>	<i>1274961</i>
<i>н585</i>	<i>504065</i>	<i>1274962</i>
<i>н586</i>	<i>504053</i>	<i>1274986</i>
<i>н587</i>	<i>504039</i>	<i>1275012</i>
<i>н588</i>	<i>504025</i>	<i>1275039</i>
<i>н589</i>	<i>504011</i>	<i>1275065</i>
<i>н590</i>	<i>503997</i>	<i>1275092</i>
<i>н591</i>	<i>503985</i>	<i>1275114</i>
<i>н592</i>	<i>503987</i>	<i>1275120</i>
<i>н593</i>	<i>503969</i>	<i>1275112</i>
<i>н594</i>	<i>503975</i>	<i>1275110</i>
<i>н595</i>	<i>503987</i>	<i>1275087</i>
<i>н596</i>	<i>504001</i>	<i>1275060</i>

<i>н597</i>	<i>504014</i>	<i>1275034</i>
<i>н598</i>	<i>504028</i>	<i>1275007</i>
<i>н599</i>	<i>504042</i>	<i>1274980</i>
<i>н600</i>	<i>504054</i>	<i>1274957</i>
<i>н601</i>	<i>504076</i>	<i>1274938</i>
<i>н602</i>	<i>504083</i>	<i>1274911</i>
<i>н603</i>	<i>504090</i>	<i>1274882</i>
<i>н604</i>	<i>504098</i>	<i>1274853</i>
<i>н605</i>	<i>504105</i>	<i>1274824</i>
<i>н606</i>	<i>504112</i>	<i>1274794</i>
<i>н607</i>	<i>504119</i>	<i>1274765</i>
<i>н608</i>	<i>504126</i>	<i>1274736</i>
<i>н609</i>	<i>504134</i>	<i>1274707</i>
<i>н610</i>	<i>504141</i>	<i>1274679</i>
<i>н611</i>	<i>504143</i>	<i>1274679</i>
<i>н572</i>	<i>504152</i>	<i>1274676</i>
<i>:3V44(2)</i>		
<i>н612</i>	<i>503968</i>	<i>1275154</i>
<i>н613</i>	<i>503963</i>	<i>1275155</i>
<i>н614</i>	<i>503949</i>	<i>1275178</i>
<i>н615</i>	<i>503934</i>	<i>1275204</i>
<i>н616</i>	<i>503919</i>	<i>1275230</i>
<i>н617</i>	<i>503904</i>	<i>1275255</i>
<i>н618</i>	<i>503892</i>	<i>1275277</i>
<i>н619</i>	<i>503878</i>	<i>1275301</i>
<i>н620</i>	<i>503866</i>	<i>1275323</i>
<i>н621</i>	<i>503851</i>	<i>1275350</i>
<i>н622</i>	<i>503837</i>	<i>1275376</i>
<i>н623</i>	<i>503819</i>	<i>1275406</i>
<i>н624</i>	<i>503798</i>	<i>1275442</i>
<i>н625</i>	<i>503785</i>	<i>1275444</i>
<i>н626</i>	<i>503797</i>	<i>1275422</i>
<i>н627</i>	<i>503812</i>	<i>1275396</i>
<i>н628</i>	<i>503827</i>	<i>1275370</i>
<i>н629</i>	<i>503842</i>	<i>1275344</i>
<i>н630</i>	<i>503857</i>	<i>1275318</i>
<i>н631</i>	<i>503870</i>	<i>1275296</i>
<i>н632</i>	<i>503883</i>	<i>1275273</i>
<i>н633</i>	<i>503896</i>	<i>1275251</i>
<i>н634</i>	<i>503911</i>	<i>1275225</i>
<i>н635</i>	<i>503926</i>	<i>1275199</i>
<i>н636</i>	<i>503940</i>	<i>1275172</i>
<i>н637</i>	<i>503953</i>	<i>1275150</i>
<i>н638</i>	<i>503951</i>	<i>1275144</i>
<i>н612</i>	<i>503968</i>	<i>1275154</i>

Условный номер земельного участка		<u>:3У45</u>	
Площадь земельного участка		<u>13155м²</u>	
Обозначение характерных точек границы	Координаты, м		
	X	Y	
1	2	3	
<i>н639</i>	<i>504272</i>	<i>1274670</i>	
<i>н640</i>	<i>504263</i>	<i>1274725</i>	
<i>н641</i>	<i>504208</i>	<i>1274965</i>	
<i>н642</i>	<i>504202</i>	<i>1274977</i>	
<i>н643</i>	<i>504203</i>	<i>1274978</i>	
<i>н644</i>	<i>504195</i>	<i>1274993</i>	
<i>н645</i>	<i>504180</i>	<i>1275019</i>	
<i>н646</i>	<i>504166</i>	<i>1275045</i>	
<i>н647</i>	<i>504152</i>	<i>1275072</i>	
<i>н648</i>	<i>504138</i>	<i>1275099</i>	
<i>н649</i>	<i>504124</i>	<i>1275125</i>	
<i>н650</i>	<i>504110</i>	<i>1275152</i>	
<i>н651</i>	<i>504099</i>	<i>1275174</i>	
<i>н652</i>	<i>504101</i>	<i>1275181</i>	
<i>н653</i>	<i>504066</i>	<i>1275162</i>	
<i>н654</i>	<i>504073</i>	<i>1275160</i>	
<i>н655</i>	<i>504085</i>	<i>1275138</i>	
<i>н656</i>	<i>504099</i>	<i>1275111</i>	
<i>н657</i>	<i>504140</i>	<i>1275031</i>	
<i>н658</i>	<i>504152</i>	<i>1275009</i>	
<i>н659</i>	<i>504169</i>	<i>1274990</i>	
<i>н660</i>	<i>504185</i>	<i>1274958</i>	
<i>н661</i>	<i>504192</i>	<i>1274929</i>	
<i>н662</i>	<i>504199</i>	<i>1274900</i>	
<i>н663</i>	<i>504207</i>	<i>1274871</i>	
<i>н664</i>	<i>504222</i>	<i>1274805</i>	
<i>н665</i>	<i>504244</i>	<i>1274721</i>	
<i>н666</i>	<i>504253</i>	<i>1274670</i>	
<i>н639</i>	<i>504272</i>	<i>1274670</i>	
Условный номер земельного участка		<u>:3У46</u>	
Площадь земельного участка		<u>2201м²</u>	
Обозначение характерных точек границы	Координаты, м		
	X	Y	
1	2	3	
<i>н667</i>	<i>504254</i>	<i>1275070</i>	
<i>н668</i>	<i>504252</i>	<i>1275089</i>	
<i>н669</i>	<i>504243</i>	<i>1275089</i>	

н670	504240	1275113
н671	504239	1275113
н672	504238	1275115
н673	504239	1275115
н674	504232	1275160
н675	504196	1275233
н676	504181	1275222
н677	504187	1275220
н678	504199	1275198
н679	504213	1275171
н680	504220	1275157
н681	504223	1275143
н682	504230	1275104
н683	504236	1275068
н667	504254	1275070
Условный номер земельного участка		:3У47
Площадь земельного участка		6677м²
Обозначение характерных точек границы	Координаты, м	
	X	Y
1	2	3
:3У47(1)		
н684	504169	1274990
н685	504167	1274989
н686	504130	1274970
н687	504086	1274948
н688	504086	1274948
н689	504069	1274961
н690	504109	1274982
н691	504150	1275004
н692	504152	1275009
н684	504169	1274990
:3У47(2)		
н693	504076	1274938
н694	504069	1274940
н695	504030	1274919
н696	503987	1274897
н697	503985	1274893
н698	503966	1274912
н699	503971	1274911
н700	504012	1274932
н701	504053	1274953
н702	504054	1274957
н693	504076	1274938
:3У47(3)		

н703	503977	1274885
н704	503957	1274907
н705	503956	1274902
н706	503915	1274881
н707	503876	1274860
н708	503870	1274861
н709	503885	1274842
н710	503886	1274845
н711	503930	1274867
н712	503968	1274888
н703	503977	1274885
:3У47(4)		
н714	503875	1274838
н715	503860	1274857
н716	503857	1274851
н717	503822	1274832
н718	503815	1274834
н719	503831	1274813
н720	503832	1274817
н721	503873	1274839
н722	503875	1274838
н714	503875	1274838
Условный номер земельного участка		:3У48
Площадь земельного участка		5991м²
Обозначение характерных точек границы	Координаты, м	
	X	Y
1	2	3
:3У48(1)		
н713	503892	1275277
н714	503894	1275284
н715	503933	1275306
н716	503957	1275320
н717	503946	1275334
н718	503924	1275322
н719	503885	1275300
н720	503878	1275301
н721	503892	1275277
н722	503894	1275284
н713	503892	1275277
:3У48(2)		
н723	503883	1275273
н724	503877	1275274
н725	503838	1275252
н726	503799	1275230

н727	503797	1275223
н728	503783	1275247
н729	503790	1275245
н730	503829	1275268
н731	503868	1275290
н732	503870	1275296
н723	503883	1275273
:3У48(3)		
н733	503703	1275171
н734	503704	1275176
н735	503782	1275220
н736	503788	1275219
н737	503775	1275242
н738	503773	1275236
н739	503734	1275214
н740	503695	1275191
н741	503689	1275193
н733	503703	1275171
:3У48(4)		
н743	503651	1275140
н744	503653	1275147
н745	503688	1275166
н746	503693	1275165
н747	503680	1275188
н748	503679	1275182
н749	503643	1275163
н750	503637	1275164
н743	503651	1275140
Условный номер земельного участка		<u>:3У49</u>
Площадь земельного участка		<u>9659м²</u>
Обозначение характерных точек границы	Координаты, м	
	X	Y
1	2	3
н742	504370	1274659
н743	504378	1274675
н744	504367	1274675
н745	504332	1274673
н746	504299	1274671
н747	504272	1274670
н748	504253	1274670
н749	504179	1274677
н750	504152	1274676
н751	504143	1274679
н752	504132	1274674

<i>н753</i>	<i>504094</i>	<i>1274668</i>
<i>н754</i>	<i>504041</i>	<i>1274671</i>
<i>н755</i>	<i>504028</i>	<i>1274665</i>
<i>н756</i>	<i>503982</i>	<i>1274663</i>
<i>н757</i>	<i>503935</i>	<i>1274661</i>
<i>н758</i>	<i>503916</i>	<i>1274660</i>
<i>н759</i>	<i>503870</i>	<i>1274658</i>
<i>н760</i>	<i>503873</i>	<i>1274639</i>
<i>н761</i>	<i>504088</i>	<i>1274647</i>
<i>н762</i>	<i>504178</i>	<i>1274658</i>
<i>н763</i>	<i>504234</i>	<i>1274653</i>
<i>н742</i>	<i>504370</i>	<i>1274659</i>
Условный номер земельного участка		<u>:3У50</u>
Площадь земельного участка		<u>1312м²</u>
Обозначение характерных точек границы	Координаты, м	
	X	Y
1	2	3
<i>н764</i>	<i>503913</i>	<i>1274691</i>
<i>н765</i>	<i>503921</i>	<i>1274661</i>
<i>н766</i>	<i>503921</i>	<i>1274660</i>
<i>н767</i>	<i>503870</i>	<i>1274658</i>
<i>н768</i>	<i>503865</i>	<i>1274678</i>
<i>н764</i>	<i>503913</i>	<i>1274691</i>
Условный номер земельного участка		<u>:3У51</u>
Площадь земельного участка		<u>1489м²</u>
Обозначение характерных точек границы	Координаты, м	
	X	Y
1	2	3
<i>н770</i>	<i>503913</i>	<i>1274691</i>
<i>н771</i>	<i>503906</i>	<i>1274720</i>
<i>н772</i>	<i>503858</i>	<i>1274708</i>
<i>н773</i>	<i>503865</i>	<i>1274678</i>
<i>н770</i>	<i>503913</i>	<i>1274691</i>
Условный номер земельного участка		<u>:3У52</u>
Площадь земельного участка		<u>1486м²</u>
Обозначение характерных точек границы	Координаты, м	
	X	Y
1	2	3
<i>н775</i>	<i>503906</i>	<i>1274720</i>
<i>н776</i>	<i>503898</i>	<i>1274749</i>

<i>н777</i>	<i>503850</i>	<i>1274737</i>
<i>н778</i>	<i>503858</i>	<i>1274708</i>
<i>н775</i>	<i>503906</i>	<i>1274720</i>
Условный номер земельного участка		<u>:3У53</u>
Площадь земельного участка		<u>1484м²</u>
Обозначение характерных точек границы	Координаты, м	
	X	Y
1	2	3
<i>н779</i>	<i>503898</i>	<i>1274749</i>
<i>н780</i>	<i>503891</i>	<i>1274778</i>
<i>н781</i>	<i>503843</i>	<i>1274766</i>
<i>н782</i>	<i>503850</i>	<i>1274737</i>
<i>н779</i>	<i>503898</i>	<i>1274749</i>
Условный номер земельного участка		<u>:3У54</u>
Площадь земельного участка		<u>1481м²</u>
Обозначение характерных точек границы	Координаты, м	
	X	Y
1	2	3
<i>н783</i>	<i>503891</i>	<i>1274778</i>
<i>н784</i>	<i>503883</i>	<i>1274807</i>
<i>н785</i>	<i>503836</i>	<i>1274795</i>
<i>н786</i>	<i>503843</i>	<i>1274766</i>
<i>н783</i>	<i>503891</i>	<i>1274778</i>
Условный номер земельного участка		<u>:3У55</u>
Площадь земельного участка		<u>1364м²</u>
Обозначение характерных точек границы	Координаты, м	
	X	Y
1	2	3
<i>н787</i>	<i>503836</i>	<i>1274795</i>
<i>н788</i>	<i>503883</i>	<i>1274807</i>
<i>н789</i>	<i>503875</i>	<i>1274838</i>
<i>н790</i>	<i>503873</i>	<i>1274839</i>
<i>н791</i>	<i>503832</i>	<i>1274817</i>
<i>н792</i>	<i>503831</i>	<i>1274813</i>
<i>н787</i>	<i>503836</i>	<i>1274795</i>
Условный номер земельного участка		<u>:3У56</u>
Площадь земельного участка		<u>1302м²</u>
	Координаты, м	

Обозначение характерных точек границы	X	Y
1	2	3
н769	503935	1274661
н770	503982	1274663
н771	503977	1274680
н772	503974	1274694
н773	503926	1274682
н774	503931	1274664
н769	503935	1274661
Условный номер земельного участка		<u>:3У57</u>
Площадь земельного участка		<u>1276м²</u>
Обозначение характерных точек границы	Координаты, м	
	X	Y
1	2	3
н776	503974	1274694
н777	503967	1274719
н778	503920	1274707
н779	503926	1274682
н776	503974	1274694
Условный номер земельного участка		<u>:3У58</u>
Площадь земельного участка		<u>1475м²</u>
Обозначение характерных точек границы	Координаты, м	
	X	Y
1	2	3
н780	503967	1274719
н781	503964	1274730
н782	503960	1274748
н783	503912	1274736
н784	503920	1274707
н780	503967	1274719
Условный номер земельного участка		<u>:3У59</u>
Площадь земельного участка		<u>1480м²</u>
Обозначение характерных точек границы	Координаты, м	
	X	Y
1	2	3
н785	503960	1274748
н786	503957	1274760
н787	503953	1274777
н788	503905	1274765

<i>н789</i>	<i>503912</i>	<i>1274736</i>
<i>н785</i>	<i>503960</i>	<i>1274748</i>
Условный номер земельного участка		<i>:3У60</i>
Площадь земельного участка		<i>1485м²</i>
Обозначение характерных точек границы	Координаты, м	
	X	Y
1	2	3
<i>н793</i>	<i>503953</i>	<i>1274777</i>
<i>н794</i>	<i>503950</i>	<i>1274789</i>
<i>н795</i>	<i>503945</i>	<i>1274806</i>
<i>н796</i>	<i>503897</i>	<i>1274794</i>
<i>н797</i>	<i>503905</i>	<i>1274765</i>
<i>н793</i>	<i>503953</i>	<i>1274777</i>
Условный номер земельного участка		<i>:3У61</i>
Площадь земельного участка		<i>1490м²</i>
Обозначение характерных точек границы	Координаты, м	
	X	Y
1	2	3
<i>н799</i>	<i>503945</i>	<i>1274806</i>
<i>н800</i>	<i>503942</i>	<i>1274818</i>
<i>н801</i>	<i>503938</i>	<i>1274835</i>
<i>н802</i>	<i>503890</i>	<i>1274823</i>
<i>н803</i>	<i>503897</i>	<i>1274794</i>
<i>н799</i>	<i>503945</i>	<i>1274806</i>
Условный номер земельного участка		<i>:3У62</i>
Площадь земельного участка		<i>1357м²</i>
Обозначение характерных точек границы	Координаты, м	
	X	Y
1	2	3
<i>н805</i>	<i>503938</i>	<i>1274835</i>
<i>н806</i>	<i>503935</i>	<i>1274847</i>
<i>н807</i>	<i>503930</i>	<i>1274867</i>
<i>н808</i>	<i>503886</i>	<i>1274845</i>
<i>н809</i>	<i>503885</i>	<i>1274842</i>
<i>н810</i>	<i>503890</i>	<i>1274823</i>
<i>н811</i>	<i>503938</i>	<i>1274835</i>
<i>н805</i>	<i>503938</i>	<i>1274835</i>
Условный номер земельного участка		<i>:3У63</i>
Площадь земельного участка		<i>1460м²</i>

Обозначение характерных точек границы	Координаты, м	
	X	Y
1	2	3
<i>н812</i>	<i>503915</i>	<i>1274881</i>
<i>н813</i>	<i>503902</i>	<i>1274907</i>
<i>н814</i>	<i>503858</i>	<i>1274884</i>
<i>н815</i>	<i>503870</i>	<i>1274861</i>
<i>н816</i>	<i>503876</i>	<i>1274860</i>
<i>н812</i>	<i>503915</i>	<i>1274881</i>
Условный номер земельного участка		<i>:3У64</i>
Площадь земельного участка		<i>1481м²</i>
Обозначение характерных точек границы	Координаты, м	
	X	Y
1	2	3
<i>н798</i>	<i>503902</i>	<i>1274907</i>
<i>н799</i>	<i>503888</i>	<i>1274934</i>
<i>н800</i>	<i>503844</i>	<i>1274911</i>
<i>н801</i>	<i>503858</i>	<i>1274884</i>
<i>н798</i>	<i>503902</i>	<i>1274907</i>
Условный номер земельного участка		<i>:3У65</i>
Площадь земельного участка		<i>1482м²</i>
Обозначение характерных точек границы	Координаты, м	
	X	Y
1	2	3
<i>н802</i>	<i>503830</i>	<i>1274937</i>
<i>н803</i>	<i>503844</i>	<i>1274911</i>
<i>н804</i>	<i>503888</i>	<i>1274934</i>
<i>н805</i>	<i>503874</i>	<i>1274960</i>
<i>н802</i>	<i>503830</i>	<i>1274937</i>
Условный номер земельного участка		<i>:3У66</i>
Площадь земельного участка		<i>1483м²</i>
Обозначение характерных точек границы	Координаты, м	
	X	Y
1	2	3
<i>н807</i>	<i>503860</i>	<i>1274987</i>
<i>н808</i>	<i>503846</i>	<i>1275013</i>
<i>н809</i>	<i>503802</i>	<i>1274990</i>
<i>н810</i>	<i>503816</i>	<i>1274964</i>
<i>н807</i>	<i>503860</i>	<i>1274987</i>

Условный номер земельного участка		:3У67	
Площадь земельного участка		1474м ²	
Обозначение характерных точек границы	Координаты, м		
	X	Y	
1	2	3	
н812	503846	1275013	
н813	503832	1275040	
н814	503792	1275019	
н815	503791	1275013	
н816	503802	1274990	
н812	503846	1275013	
Условный номер земельного участка		:3У68	
Площадь земельного участка		1469м ²	
Обозначение характерных точек границы	Координаты, м		
	X	Y	
1	2	3	
н818	503846	1275013	
н819	503890	1275036	
н820	503878	1275059	
н821	503872	1275061	
н822	503832	1275040	
н823	503846	1275013	
н818	503846	1275013	
Условный номер земельного участка		:3У69	
Площадь земельного участка		1478м ²	
Обозначение характерных точек границы	Координаты, м		
	X	Y	
1	2	3	
н817	503904	1275010	
н818	503890	1275036	
н819	503846	1275013	
н820	503860	1274987	
н817	503904	1275010	
Условный номер земельного участка		:3У70	
Площадь земельного участка		1478м ²	
Обозначение характерных точек границы	Координаты, м		
	X	Y	
1	2	3	

<i>н822</i>	<i>503918</i>	<i>1274983</i>
<i>н823</i>	<i>503904</i>	<i>1275010</i>
<i>н824</i>	<i>503860</i>	<i>1274987</i>
<i>н825</i>	<i>503874</i>	<i>1274960</i>
<i>н822</i>	<i>503918</i>	<i>1274983</i>
Условный номер земельного участка		<i>:3У71</i>
Площадь земельного участка		<i>1479м²</i>
Обозначение характерных точек границы	Координаты, м	
	X	Y
1	2	3
<i>н827</i>	<i>503932</i>	<i>1274956</i>
<i>н828</i>	<i>503918</i>	<i>1274983</i>
<i>н829</i>	<i>503874</i>	<i>1274960</i>
<i>н830</i>	<i>503888</i>	<i>1274934</i>
<i>н827</i>	<i>503932</i>	<i>1274956</i>
Условный номер земельного участка		<i>:3У72</i>
Площадь земельного участка		<i>1480м²</i>
Обозначение характерных точек границы	Координаты, м	
	X	Y
1	2	3
<i>н832</i>	<i>503945</i>	<i>1274930</i>
<i>н833</i>	<i>503932</i>	<i>1274956</i>
<i>н834</i>	<i>503888</i>	<i>1274934</i>
<i>н835</i>	<i>503902</i>	<i>1274907</i>
<i>н832</i>	<i>503945</i>	<i>1274930</i>
Условный номер земельного участка		<i>:3У73</i>
Площадь земельного участка		<i>1455м²</i>
Обозначение характерных точек границы	Координаты, м	
	X	Y
1	2	3
<i>н837</i>	<i>503957</i>	<i>1274907</i>
<i>н838</i>	<i>503945</i>	<i>1274930</i>
<i>н839</i>	<i>503902</i>	<i>1274907</i>
<i>н840</i>	<i>503915</i>	<i>1274881</i>
<i>н841</i>	<i>503956</i>	<i>1274902</i>
<i>н837</i>	<i>503957</i>	<i>1274907</i>
Условный номер земельного участка		<i>:3У74</i>
Площадь земельного участка		<i>1350м²</i>
	Координаты, м	

Обозначение характерных точек границы	X	Y
1	2	3
<i>н826</i>	<i>503977</i>	<i>1274885</i>
<i>н827</i>	<i>503983</i>	<i>1274859</i>
<i>н828</i>	<i>503935</i>	<i>1274847</i>
<i>н829</i>	<i>503930</i>	<i>1274867</i>
<i>н830</i>	<i>503968</i>	<i>1274888</i>
<i>н826</i>	<i>503977</i>	<i>1274885</i>
Условный номер земельного участка		<i>:3У75</i>
Площадь земельного участка		<i>1262м²</i>
Обозначение характерных точек границы	Координаты, м	
	X	Y
1	2	3
<i>н831</i>	<i>503977</i>	<i>1274680</i>
<i>н832</i>	<i>504024</i>	<i>1274692</i>
<i>н833</i>	<i>504018</i>	<i>1274717</i>
<i>н834</i>	<i>503971</i>	<i>1274705</i>
<i>н835</i>	<i>503974</i>	<i>1274694</i>
<i>н836</i>	<i>503977</i>	<i>1274680</i>
<i>н831</i>	<i>503977</i>	<i>1274680</i>
Условный номер земельного участка		<i>:3У76</i>
Площадь земельного участка		<i>1055м²</i>
Обозначение характерных точек границы	Координаты, м	
	X	Y
1	2	3
<i>н842</i>	<i>503982</i>	<i>1274663</i>
<i>н843</i>	<i>504025</i>	<i>1274666</i>
<i>н844</i>	<i>504029</i>	<i>1274671</i>
<i>н845</i>	<i>504024</i>	<i>1274692</i>
<i>н846</i>	<i>503977</i>	<i>1274680</i>
<i>н842</i>	<i>503982</i>	<i>1274663</i>
Условный номер земельного участка		<i>:3У77</i>
Площадь земельного участка		<i>1459м²</i>
Обозначение характерных точек границы	Координаты, м	
	X	Y
1	2	3
<i>н848</i>	<i>504043</i>	<i>1274672</i>
<i>н849</i>	<i>504090</i>	<i>1274684</i>
<i>н850</i>	<i>504087</i>	<i>1274695</i>

<i>н851</i>	<i>504083</i>	<i>1274713</i>
<i>н852</i>	<i>504035</i>	<i>1274701</i>
<i>н848</i>	<i>504043</i>	<i>1274672</i>
Условный номер земельного участка		<u>:3У78</u>
Площадь земельного участка		<u>1466м²</u>
Обозначение характерных точек границы	Координаты, м	
	X	Y
1	2	3
<i>н847</i>	<i>504082</i>	<i>1274713</i>
<i>н848</i>	<i>504080</i>	<i>1274724</i>
<i>н849</i>	<i>504075</i>	<i>1274742</i>
<i>н850</i>	<i>504028</i>	<i>1274730</i>
<i>н851</i>	<i>504035</i>	<i>1274701</i>
<i>н847</i>	<i>504082</i>	<i>1274713</i>
Условный номер земельного участка		<u>:3У79</u>
Площадь земельного участка		<u>1479м²</u>
Обозначение характерных точек границы	Координаты, м	
	X	Y
1	2	3
<i>н852</i>	<i>504068</i>	<i>1274771</i>
<i>н853</i>	<i>504065</i>	<i>1274783</i>
<i>н854</i>	<i>504060</i>	<i>1274800</i>
<i>н855</i>	<i>504013</i>	<i>1274788</i>
<i>н856</i>	<i>504020</i>	<i>1274759</i>
<i>н852</i>	<i>504068</i>	<i>1274771</i>
Условный номер земельного участка		<u>:3У80</u>
Площадь земельного участка		<u>1486м²</u>
Обозначение характерных точек границы	Координаты, м	
	X	Y
1	2	3
<i>н858</i>	<i>504060</i>	<i>1274800</i>
<i>н859</i>	<i>504058</i>	<i>1274812</i>
<i>н860</i>	<i>504053</i>	<i>1274829</i>
<i>н861</i>	<i>504005</i>	<i>1274817</i>
<i>н862</i>	<i>504013</i>	<i>1274788</i>
<i>н858</i>	<i>504060</i>	<i>1274800</i>
Условный номер земельного участка		<u>:3У81</u>
Площадь земельного участка		<u>1493м²</u>
	Координаты, м	

Обозначение характерных точек границы	X	Y
1	2	3
<i>н864</i>	<i>504053</i>	<i>1274829</i>
<i>н865</i>	<i>504050</i>	<i>1274841</i>
<i>н866</i>	<i>504046</i>	<i>1274858</i>
<i>н867</i>	<i>503997</i>	<i>1274846</i>
<i>н868</i>	<i>504005</i>	<i>1274817</i>
<i>н864</i>	<i>504053</i>	<i>1274829</i>
Условный номер земельного участка		<i>:3У82</i>
Площадь земельного участка		<i>1498м²</i>
Обозначение характерных точек границы	Координаты, м	
	X	Y
1	2	3
<i>н870</i>	<i>504046</i>	<i>1274858</i>
<i>н871</i>	<i>504043</i>	<i>1274870</i>
<i>н872</i>	<i>504038</i>	<i>1274887</i>
<i>н873</i>	<i>503990</i>	<i>1274875</i>
<i>н874</i>	<i>503997</i>	<i>1274846</i>
<i>н870</i>	<i>504046</i>	<i>1274858</i>
Условный номер земельного участка		<i>:3У83</i>
Площадь земельного участка		<i>1432м²</i>
Обозначение характерных точек границы	Координаты, м	
	X	Y
1	2	3
<i>н876</i>	<i>503971</i>	<i>1274911</i>
<i>н877</i>	<i>504012</i>	<i>1274932</i>
<i>н878</i>	<i>503999</i>	<i>1274958</i>
<i>н879</i>	<i>503955</i>	<i>1274935</i>
<i>н880</i>	<i>503966</i>	<i>1274912</i>
<i>н881</i>	<i>503971</i>	<i>1274911</i>
<i>н876</i>	<i>503971</i>	<i>1274911</i>
Условный номер земельного участка		<i>:3У84</i>
Площадь земельного участка		<i>1492м²</i>
Обозначение характерных точек границы	Координаты, м	
	X	Y
1	2	3
<i>н882</i>	<i>503941</i>	<i>1274961</i>
<i>н883</i>	<i>503985</i>	<i>1274984</i>
<i>н884</i>	<i>503971</i>	<i>1275011</i>

<i>н885</i>	<i>503927</i>	<i>1274988</i>
<i>н882</i>	<i>503941</i>	<i>1274961</i>
Условный номер земельного участка		<u>:3У85</u>
Площадь земельного участка		<u>1495м²</u>
Обозначение характерных точек границы	Координаты, м	
	X	Y
1	2	3
<i>н887</i>	<i>503927</i>	<i>1274988</i>
<i>н888</i>	<i>503971</i>	<i>1275011</i>
<i>н889</i>	<i>503957</i>	<i>1275038</i>
<i>н890</i>	<i>503913</i>	<i>1275015</i>
<i>н887</i>	<i>503927</i>	<i>1274988</i>
Условный номер земельного участка		<u>:3У86</u>
Площадь земельного участка		<u>1498м²</u>
Обозначение характерных точек границы	Координаты, м	
	X	Y
1	2	3
<i>н892</i>	<i>503957</i>	<i>1275038</i>
<i>н893</i>	<i>503943</i>	<i>1275064</i>
<i>н894</i>	<i>503899</i>	<i>1275041</i>
<i>н895</i>	<i>503913</i>	<i>1275015</i>
<i>н892</i>	<i>503957</i>	<i>1275038</i>
Условный номер земельного участка		<u>:3У87</u>
Площадь земельного участка		<u>1488м²</u>
Обозначение характерных точек границы	Координаты, м	
	X	Y
1	2	3
<i>н897</i>	<i>503943</i>	<i>1275064</i>
<i>н898</i>	<i>503929</i>	<i>1275091</i>
<i>н899</i>	<i>503889</i>	<i>1275070</i>
<i>н900</i>	<i>503887</i>	<i>1275063</i>
<i>н901</i>	<i>503899</i>	<i>1275041</i>
<i>н897</i>	<i>503943</i>	<i>1275064</i>
Условный номер земельного участка		<u>:3У88</u>
Площадь земельного участка		<u>1471м²</u>
Обозначение характерных точек границы	Координаты, м	
	X	Y
1	2	3

<i>н857</i>	<i>503987</i>	<i>1275087</i>
<i>н858</i>	<i>503975</i>	<i>1275110</i>
<i>н859</i>	<i>503969</i>	<i>1275112</i>
<i>н860</i>	<i>503929</i>	<i>1275091</i>
<i>н861</i>	<i>503943</i>	<i>1275064</i>
<i>н857</i>	<i>503987</i>	<i>1275087</i>
Условный номер земельного участка		<u>:3У89</u>
Площадь земельного участка		<u>1477м²</u>
Обозначение характерных точек границы	Координаты, м	
	X	Y
1	2	3
<i>н863</i>	<i>504001</i>	<i>1275060</i>
<i>н864</i>	<i>503987</i>	<i>1275087</i>
<i>н865</i>	<i>503943</i>	<i>1275064</i>
<i>н866</i>	<i>503957</i>	<i>1275038</i>
<i>н863</i>	<i>504001</i>	<i>1275060</i>
Условный номер земельного участка		<u>:3У90</u>
Площадь земельного участка		<u>1474м²</u>
Обозначение характерных точек границы	Координаты, м	
	X	Y
1	2	3
<i>н868</i>	<i>504014</i>	<i>1275034</i>
<i>н869</i>	<i>504001</i>	<i>1275060</i>
<i>н870</i>	<i>503957</i>	<i>1275038</i>
<i>н871</i>	<i>503971</i>	<i>1275011</i>
<i>н868</i>	<i>504014</i>	<i>1275034</i>
Условный номер земельного участка		<u>:3У91</u>
Площадь земельного участка		<u>1471м²</u>
Обозначение характерных точек границы	Координаты, м	
	X	Y
1	2	3
<i>н873</i>	<i>504028</i>	<i>1275007</i>
<i>н874</i>	<i>504014</i>	<i>1275034</i>
<i>н875</i>	<i>503971</i>	<i>1275011</i>
<i>н876</i>	<i>503985</i>	<i>1274984</i>
<i>н873</i>	<i>504028</i>	<i>1275007</i>
Условный номер земельного участка		<u>:3У92</u>
Площадь земельного участка		<u>1468м²</u>
	Координаты, м	

Обозначение характерных точек границы	X	Y
1	2	3
<i>н878</i>	<i>503999</i>	<i>1274958</i>
<i>н879</i>	<i>504042</i>	<i>1274980</i>
<i>н880</i>	<i>504028</i>	<i>1275007</i>
<i>н881</i>	<i>503985</i>	<i>1274984</i>
<i>н878</i>	<i>503999</i>	<i>1274958</i>
Условный номер земельного участка		<u><i>:3У93</i></u>
Площадь земельного участка		<u><i>1324м²</i></u>
Обозначение характерных точек границы	Координаты, м	
	X	Y
1	2	3
<i>н886</i>	<i>504035</i>	<i>1274899</i>
<i>н887</i>	<i>504083</i>	<i>1274911</i>
<i>н888</i>	<i>504076</i>	<i>1274938</i>
<i>н889</i>	<i>504069</i>	<i>1274940</i>
<i>н890</i>	<i>504030</i>	<i>1274919</i>
<i>н886</i>	<i>504035</i>	<i>1274899</i>
Условный номер земельного участка		<u><i>:3У94</i></u>
Площадь земельного участка		<u><i>1471м²</i></u>
Обозначение характерных точек границы	Координаты, м	
	X	Y
1	2	3
<i>н892</i>	<i>504090</i>	<i>1274882</i>
<i>н893</i>	<i>504083</i>	<i>1274911</i>
<i>н894</i>	<i>504035</i>	<i>1274899</i>
<i>н895</i>	<i>504038</i>	<i>1274887</i>
<i>н896</i>	<i>504043</i>	<i>1274870</i>
<i>н892</i>	<i>504090</i>	<i>1274882</i>
Условный номер земельного участка		<u><i>:3У95</i></u>
Площадь земельного участка		<u><i>1463м²</i></u>
Обозначение характерных точек границы	Координаты, м	
	X	Y
1	2	3
<i>н898</i>	<i>504105</i>	<i>1274824</i>
<i>н899</i>	<i>504098</i>	<i>1274853</i>
<i>н900</i>	<i>504050</i>	<i>1274841</i>
<i>н901</i>	<i>504053</i>	<i>1274829</i>
<i>н902</i>	<i>504058</i>	<i>1274812</i>

<i>н898</i>	<i>504105</i>	<i>1274824</i>
Условный номер земельного участка		<u>:3У96</u>
Площадь земельного участка		<u>1459м²</u>
Обозначение характерных точек границы	Координаты, м	
	X	Y
1	2	3
<i>н904</i>	<i>504112</i>	<i>1274794</i>
<i>н905</i>	<i>504105</i>	<i>1274824</i>
<i>н906</i>	<i>504058</i>	<i>1274812</i>
<i>н907</i>	<i>504060</i>	<i>1274800</i>
<i>н908</i>	<i>504065</i>	<i>1274783</i>
<i>н904</i>	<i>504112</i>	<i>1274794</i>
Условный номер земельного участка		<u>:3У97</u>
Площадь земельного участка		<u>1455м²</u>
Обозначение характерных точек границы	Координаты, м	
	X	Y
1	2	3
<i>н910</i>	<i>504119</i>	<i>1274765</i>
<i>н911</i>	<i>504112</i>	<i>1274794</i>
<i>н912</i>	<i>504065</i>	<i>1274783</i>
<i>н913</i>	<i>504068</i>	<i>1274771</i>
<i>н914</i>	<i>504072</i>	<i>1274753</i>
<i>н910</i>	<i>504119</i>	<i>1274765</i>
Условный номер земельного участка		<u>:3У98</u>
Площадь земельного участка		<u>1452м²</u>
Обозначение характерных точек границы	Координаты, м	
	X	Y
1	2	3
<i>н916</i>	<i>504126</i>	<i>1274736</i>
<i>н917</i>	<i>504119</i>	<i>1274765</i>
<i>н918</i>	<i>504072</i>	<i>1274753</i>
<i>н919</i>	<i>504075</i>	<i>1274742</i>
<i>н920</i>	<i>504080</i>	<i>1274724</i>
<i>н916</i>	<i>504126</i>	<i>1274736</i>
Условный номер земельного участка		<u>:3У99</u>
Площадь земельного участка		<u>1446м²</u>
Обозначение характерных точек границы	Координаты, м	
	X	Y

1	2	3
<i>н922</i>	<i>504134</i>	<i>1274707</i>
<i>н923</i>	<i>504126</i>	<i>1274736</i>
<i>н924</i>	<i>504080</i>	<i>1274724</i>
<i>н925</i>	<i>504082</i>	<i>1274713</i>
<i>н926</i>	<i>504087</i>	<i>1274695</i>
<i>н927</i>	<i>504134</i>	<i>1274707</i>
<i>н922</i>	<i>504134</i>	<i>1274707</i>
Условный номер земельного участка		<i>:3У100</i>
Площадь земельного участка		<i>1384м²</i>
Обозначение характерных точек границы	Координаты, м	
	X	Y
1	2	3
<i>н891</i>	<i>504153</i>	<i>1274686</i>
<i>н892</i>	<i>504143</i>	<i>1274724</i>
<i>н893</i>	<i>504189</i>	<i>1274736</i>
<i>н894</i>	<i>504191</i>	<i>1274728</i>
<i>н895</i>	<i>504177</i>	<i>1274698</i>
<i>н891</i>	<i>504153</i>	<i>1274686</i>
Условный номер земельного участка		<i>:3У101</i>
Площадь земельного участка		<i>1441м²</i>
Обозначение характерных точек границы	Координаты, м	
	X	Y
1	2	3
<i>н897</i>	<i>504143</i>	<i>1274724</i>
<i>н898</i>	<i>504189</i>	<i>1274736</i>
<i>н899</i>	<i>504182</i>	<i>1274764</i>
<i>н900</i>	<i>504135</i>	<i>1274753</i>
<i>н897</i>	<i>504143</i>	<i>1274724</i>
Условный номер земельного участка		<i>:3У102</i>
Площадь земельного участка		<i>1459м²</i>
Обозначение характерных точек границы	Координаты, м	
	X	Y
1	2	3
<i>н902</i>	<i>504182</i>	<i>1274764</i>
<i>н903</i>	<i>504175</i>	<i>1274794</i>
<i>н904</i>	<i>504127</i>	<i>1274782</i>
<i>н905</i>	<i>504135</i>	<i>1274753</i>
<i>н902</i>	<i>504182</i>	<i>1274764</i>
Условный номер земельного участка		<i>:3У103</i>

Площадь земельного участка		<i>1462м²</i>	
Обозначение характерных точек границы	Координаты, м		
	X	Y	
1	2	3	
<i>н907</i>	<i>504175</i>	<i>1274794</i>	
<i>н908</i>	<i>504167</i>	<i>1274823</i>	
<i>н909</i>	<i>504120</i>	<i>1274811</i>	
<i>н910</i>	<i>504127</i>	<i>1274782</i>	
<i>н907</i>	<i>504175</i>	<i>1274794</i>	
Условный номер земельного участка		<i>:3У104</i>	
Площадь земельного участка		<i>1476м²</i>	
Обозначение характерных точек границы	Координаты, м		
	X	Y	
1	2	3	
<i>н912</i>	<i>504167</i>	<i>1274823</i>	
<i>н913</i>	<i>504166</i>	<i>1274830</i>	
<i>н914</i>	<i>504160</i>	<i>1274852</i>	
<i>н915</i>	<i>504112</i>	<i>1274840</i>	
<i>н916</i>	<i>504120</i>	<i>1274811</i>	
<i>н912</i>	<i>504167</i>	<i>1274823</i>	
Условный номер земельного участка		<i>:3У105</i>	
Площадь земельного участка		<i>1500м²</i>	
Обозначение характерных точек границы	Координаты, м		
	X	Y	
1	2	3	
<i>н921</i>	<i>504160</i>	<i>1274853</i>	
<i>н922</i>	<i>504159</i>	<i>1274859</i>	
<i>н923</i>	<i>504158</i>	<i>1274865</i>	
<i>н924</i>	<i>504153</i>	<i>1274882</i>	
<i>н925</i>	<i>504105</i>	<i>1274870</i>	
<i>н926</i>	<i>504112</i>	<i>1274841</i>	
<i>н921</i>	<i>504160</i>	<i>1274853</i>	
Условный номер земельного участка		<i>:3У106</i>	
Площадь земельного участка		<i>1453м²</i>	
Обозначение характерных точек границы	Координаты, м		
	X	Y	
1	2	3	
<i>н928</i>	<i>504153</i>	<i>1274882</i>	
<i>н929</i>	<i>504152</i>	<i>1274888</i>	

<i>н930</i>	<i>504151</i>	<i>1274888</i>
<i>н931</i>	<i>504145</i>	<i>1274910</i>
<i>н932</i>	<i>504098</i>	<i>1274898</i>
<i>н933</i>	<i>504105</i>	<i>1274870</i>
<i>н928</i>	<i>504153</i>	<i>1274882</i>
Условный номер земельного участка		<i>:3У107</i>
Площадь земельного участка		<i>1468м²</i>
Обозначение характерных точек границы	Координаты, м	
	X	Y
1	2	3
<i>н935</i>	<i>504145</i>	<i>1274910</i>
<i>н936</i>	<i>504144</i>	<i>1274917</i>
<i>н937</i>	<i>504138</i>	<i>1274939</i>
<i>н938</i>	<i>504091</i>	<i>1274927</i>
<i>н939</i>	<i>504098</i>	<i>1274898</i>
<i>н935</i>	<i>504145</i>	<i>1274910</i>
Условный номер земельного участка		<i>:3У108</i>
Площадь земельного участка		<i>1282м²</i>
Обозначение характерных точек границы	Координаты, м	
	X	Y
1	2	3
<i>н941</i>	<i>504138</i>	<i>1274939</i>
<i>н942</i>	<i>504136</i>	<i>1274946</i>
<i>н943</i>	<i>504130</i>	<i>1274970</i>
<i>н944</i>	<i>504086</i>	<i>1274948</i>
<i>н945</i>	<i>504086</i>	<i>1274948</i>
<i>н946</i>	<i>504091</i>	<i>1274927</i>
<i>н941</i>	<i>504138</i>	<i>1274939</i>
Условный номер земельного участка		<i>:3У109</i>
Площадь земельного участка		<i>1459м²</i>
Обозначение характерных точек границы	Координаты, м	
	X	Y
1	2	3
<i>н934</i>	<i>504053</i>	<i>1274986</i>
<i>н935</i>	<i>504096</i>	<i>1275008</i>
<i>н936</i>	<i>504082</i>	<i>1275035</i>
<i>н937</i>	<i>504039</i>	<i>1275012</i>
<i>н934</i>	<i>504053</i>	<i>1274986</i>
Условный номер земельного участка		<i>:3У110</i>

Площадь земельного участка		<i>1466м²</i>	
Обозначение характерных точек границы	Координаты, м		
	X	Y	
1	2	3	
<i>н939</i>	<i>504082</i>	<i>1275035</i>	
<i>н940</i>	<i>504068</i>	<i>1275061</i>	
<i>н941</i>	<i>504025</i>	<i>1275039</i>	
<i>н942</i>	<i>504039</i>	<i>1275012</i>	
<i>н939</i>	<i>504082</i>	<i>1275035</i>	
Условный номер земельного участка		<i>:3У111</i>	
Площадь земельного участка		<i>1472м²</i>	
Обозначение характерных точек границы	Координаты, м		
	X	Y	
1	2	3	
<i>н944</i>	<i>504025</i>	<i>1275039</i>	
<i>н945</i>	<i>504068</i>	<i>1275061</i>	
<i>н946</i>	<i>504054</i>	<i>1275088</i>	
<i>н947</i>	<i>504011</i>	<i>1275065</i>	
<i>н944</i>	<i>504025</i>	<i>1275039</i>	
Условный номер земельного участка		<i>:3У112</i>	
Площадь земельного участка		<i>1479м²</i>	
Обозначение характерных точек границы	Координаты, м		
	X	Y	
1	2	3	
<i>н949</i>	<i>504054</i>	<i>1275088</i>	
<i>н950</i>	<i>504040</i>	<i>1275115</i>	
<i>н951</i>	<i>503997</i>	<i>1275092</i>	
<i>н952</i>	<i>504011</i>	<i>1275065</i>	
<i>н949</i>	<i>504054</i>	<i>1275088</i>	
Условный номер земельного участка		<i>:3У113</i>	
Площадь земельного участка		<i>1476м²</i>	
Обозначение характерных точек границы	Координаты, м		
	X	Y	
1	2	3	
<i>н953</i>	<i>503997</i>	<i>1275092</i>	
<i>н954</i>	<i>504040</i>	<i>1275115</i>	
<i>н955</i>	<i>504026</i>	<i>1275141</i>	
<i>н956</i>	<i>503987</i>	<i>1275120</i>	
<i>н957</i>	<i>503985</i>	<i>1275114</i>	

<i>н953</i>	<i>503997</i>	<i>1275092</i>
Условный номер земельного участка		<i>:3У114</i>
Площадь земельного участка		<i>1488м²</i>
Обозначение характерных точек границы	Координаты, м	
	X	Y
1	2	3
<i>н959</i>	<i>504085</i>	<i>1275138</i>
<i>н960</i>	<i>504073</i>	<i>1275160</i>
<i>н961</i>	<i>504066</i>	<i>1275162</i>
<i>н962</i>	<i>504026</i>	<i>1275141</i>
<i>н963</i>	<i>504040</i>	<i>1275115</i>
<i>н959</i>	<i>504085</i>	<i>1275138</i>
Условный номер земельного участка		<i>:3У115</i>
Площадь земельного участка		<i>1500м²</i>
Обозначение характерных точек границы	Координаты, м	
	X	Y
1	2	3
<i>н965</i>	<i>504099</i>	<i>1275111</i>
<i>н966</i>	<i>504085</i>	<i>1275138</i>
<i>н967</i>	<i>504040</i>	<i>1275115</i>
<i>н968</i>	<i>504054</i>	<i>1275088</i>
<i>н965</i>	<i>504099</i>	<i>1275111</i>
Условный номер земельного участка		<i>:3У116</i>
Площадь земельного участка		<i>1500м²</i>
Обозначение характерных точек границы	Координаты, м	
	X	Y
1	2	3
<i>н948</i>	<i>504112</i>	<i>1275085</i>
<i>н949</i>	<i>504099</i>	<i>1275111</i>
<i>н950</i>	<i>504054</i>	<i>1275088</i>
<i>н951</i>	<i>504068</i>	<i>1275061</i>
<i>н948</i>	<i>504112</i>	<i>1275085</i>
Условный номер земельного участка		<i>:3У117</i>
Площадь земельного участка		<i>1500м²</i>
Обозначение характерных точек границы	Координаты, м	
	X	Y
1	2	3
<i>н953</i>	<i>504126</i>	<i>1275058</i>

<i>н954</i>	<i>504112</i>	<i>1275085</i>
<i>н955</i>	<i>504068</i>	<i>1275061</i>
<i>н956</i>	<i>504082</i>	<i>1275035</i>
<i>н953</i>	<i>504126</i>	<i>1275058</i>
Условный номер земельного участка		<i>:3У118</i>
Площадь земельного участка		<i>1447м²</i>
Обозначение характерных точек границы	Координаты, м	
	X	Y
1	2	3
<i>н958</i>	<i>504109</i>	<i>1274982</i>
<i>н959</i>	<i>504150</i>	<i>1275004</i>
<i>н960</i>	<i>504152</i>	<i>1275009</i>
<i>н961</i>	<i>504140</i>	<i>1275031</i>
<i>н962</i>	<i>504096</i>	<i>1275008</i>
<i>н958</i>	<i>504109</i>	<i>1274982</i>
Условный номер земельного участка		<i>:3У119</i>
Площадь земельного участка		<i>1409м²</i>
Обозначение характерных точек границы	Координаты, м	
	X	Y
1	2	3
<i>н964</i>	<i>504136</i>	<i>1274946</i>
<i>н965</i>	<i>504185</i>	<i>1274958</i>
<i>н966</i>	<i>504169</i>	<i>1274990</i>
<i>н967</i>	<i>504167</i>	<i>1274989</i>
<i>н968</i>	<i>504130</i>	<i>1274970</i>
<i>н964</i>	<i>504136</i>	<i>1274946</i>
Условный номер земельного участка		<i>:3У120</i>
Площадь земельного участка		<i>1500м²</i>
Обозначение характерных точек границы	Координаты, м	
	X	Y
1	2	3
<i>н970</i>	<i>504136</i>	<i>1274946</i>
<i>н971</i>	<i>504138</i>	<i>1274939</i>
<i>н972</i>	<i>504144</i>	<i>1274917</i>
<i>н973</i>	<i>504192</i>	<i>1274929</i>
<i>н974</i>	<i>504185</i>	<i>1274958</i>
<i>н970</i>	<i>504136</i>	<i>1274946</i>
Условный номер земельного участка		<i>:3У121</i>
Площадь земельного участка		<i>1488м²</i>

Обозначение характерных точек границы	Координаты, м	
	X	Y
1	2	3
<i>н976</i>	<i>504199</i>	<i>1274900</i>
<i>н977</i>	<i>504207</i>	<i>1274871</i>
<i>н978</i>	<i>504159</i>	<i>1274859</i>
<i>н979</i>	<i>504158</i>	<i>1274865</i>
<i>н980</i>	<i>504153</i>	<i>1274882</i>
<i>н981</i>	<i>504152</i>	<i>1274888</i>
<i>н976</i>	<i>504199</i>	<i>1274900</i>
Условный номер земельного участка		<i>:3У122</i>
Площадь земельного участка		<i>1491м²</i>
Обозначение характерных точек границы	Координаты, м	
	X	Y
1	2	3
<i>н969</i>	<i>504224</i>	<i>1275042</i>
<i>н970</i>	<i>504210</i>	<i>1275068</i>
<i>н971</i>	<i>504166</i>	<i>1275045</i>
<i>н972</i>	<i>504180</i>	<i>1275019</i>
<i>н969</i>	<i>504224</i>	<i>1275042</i>
Условный номер земельного участка		<i>:3У123</i>
Площадь земельного участка		<i>1474м²</i>
Обозначение характерных точек границы	Координаты, м	
	X	Y
1	2	3
<i>н973</i>	<i>504238</i>	<i>1275015</i>
<i>н974</i>	<i>504230</i>	<i>1275031</i>
<i>н975</i>	<i>504224</i>	<i>1275042</i>
<i>н976</i>	<i>504180</i>	<i>1275019</i>
<i>н977</i>	<i>504195</i>	<i>1274993</i>
<i>н973</i>	<i>504238</i>	<i>1275015</i>
Условный номер земельного участка		<i>:3У124</i>
Площадь земельного участка		<i>1478м²</i>
Обозначение характерных точек границы	Координаты, м	
	X	Y
1	2	3
<i>н978</i>	<i>504249</i>	<i>1274987</i>
<i>н979</i>	<i>504247</i>	<i>1274998</i>
<i>н980</i>	<i>504238</i>	<i>1275015</i>

<i>н981</i>	<i>504195</i>	<i>1274993</i>
<i>н982</i>	<i>504203</i>	<i>1274978</i>
<i>н983</i>	<i>504202</i>	<i>1274977</i>
<i>н984</i>	<i>504208</i>	<i>1274965</i>
<i>н978</i>	<i>504249</i>	<i>1274987</i>
Условный номер земельного участка		<i>:3У125</i>
Площадь земельного участка		<i>1472м²</i>
Обозначение характерных точек границы	Координаты, м	
	X	Y
1	2	3
<i>н985</i>	<i>504182</i>	<i>1275122</i>
<i>н986</i>	<i>504169</i>	<i>1275148</i>
<i>н987</i>	<i>504213</i>	<i>1275171</i>
<i>н988</i>	<i>504220</i>	<i>1275157</i>
<i>н989</i>	<i>504223</i>	<i>1275143</i>
<i>н985</i>	<i>504182</i>	<i>1275122</i>
Условный номер земельного участка		<i>:3У126</i>
Площадь земельного участка		<i>1334м²</i>
Обозначение характерных точек границы	Координаты, м	
	X	Y
1	2	3
<i>н991</i>	<i>504358</i>	<i>1274674</i>
<i>н992</i>	<i>504366</i>	<i>1274682</i>
<i>н993</i>	<i>504363</i>	<i>1274715</i>
<i>н994</i>	<i>504330</i>	<i>1274713</i>
<i>н995</i>	<i>504332</i>	<i>1274673</i>
<i>н991</i>	<i>504358</i>	<i>1274674</i>
Условный номер земельного участка		<i>:3У127</i>
Площадь земельного участка		<i>1463м²</i>
Обозначение характерных точек границы	Координаты, м	
	X	Y
1	2	3
<i>н990</i>	<i>503949</i>	<i>1275178</i>
<i>н991</i>	<i>503963</i>	<i>1275155</i>
<i>н992</i>	<i>503968</i>	<i>1275154</i>
<i>н993</i>	<i>504007</i>	<i>1275176</i>
<i>н994</i>	<i>503992</i>	<i>1275202</i>
<i>н990</i>	<i>503949</i>	<i>1275178</i>
Условный номер земельного участка		<i>:3У128</i>

Площадь земельного участка		<i>1478м²</i>	
Обозначение характерных точек границы	Координаты, м		
	X	Y	
1	2	3	
<i>n996</i>	<i>503949</i>	<i>1275178</i>	
<i>n997</i>	<i>503992</i>	<i>1275202</i>	
<i>n998</i>	<i>503990</i>	<i>1275206</i>	
<i>n999</i>	<i>503977</i>	<i>1275228</i>	
<i>n1000</i>	<i>503934</i>	<i>1275204</i>	
<i>n996</i>	<i>503949</i>	<i>1275178</i>	
Условный номер земельного участка		<i>:3У129</i>	
Площадь земельного участка		<i>1484м²</i>	
Обозначение характерных точек границы	Координаты, м		
	X	Y	
1	2	3	
<i>n1002</i>	<i>503977</i>	<i>1275228</i>	
<i>n1003</i>	<i>503972</i>	<i>1275237</i>	
<i>n1004</i>	<i>503962</i>	<i>1275254</i>	
<i>n1005</i>	<i>503919</i>	<i>1275230</i>	
<i>n1006</i>	<i>503934</i>	<i>1275204</i>	
<i>n1002</i>	<i>503977</i>	<i>1275228</i>	
Условный номер земельного участка		<i>:3У130</i>	
Площадь земельного участка		<i>1490м²</i>	
Обозначение характерных точек границы	Координаты, м		
	X	Y	
1	2	3	
<i>n1007</i>	<i>503962</i>	<i>1275254</i>	
<i>n1008</i>	<i>503954</i>	<i>1275269</i>	
<i>n1009</i>	<i>503947</i>	<i>1275280</i>	
<i>n1010</i>	<i>503904</i>	<i>1275255</i>	
<i>n1011</i>	<i>503919</i>	<i>1275230</i>	
<i>n1007</i>	<i>503962</i>	<i>1275254</i>	
Условный номер земельного участка		<i>:3У131</i>	
Площадь земельного участка		<i>1484м²</i>	
Обозначение характерных точек границы	Координаты, м		
	X	Y	
1	2	3	
<i>n1012</i>	<i>503947</i>	<i>1275280</i>	
<i>n1013</i>	<i>503933</i>	<i>1275306</i>	

<i>н1014</i>	<i>503894</i>	<i>1275284</i>
<i>н1015</i>	<i>503892</i>	<i>1275277</i>
<i>н1016</i>	<i>503904</i>	<i>1275255</i>
<i>н1012</i>	<i>503947</i>	<i>1275280</i>
Условный номер земельного участка		<i>:3У132</i>
Площадь земельного участка		<i>1481м²</i>
Обозначение характерных точек границы	Координаты, м	
	X	Y
1	2	3
<i>н1017</i>	<i>503924</i>	<i>1275322</i>
<i>н1018</i>	<i>503909</i>	<i>1275348</i>
<i>н1019</i>	<i>503866</i>	<i>1275323</i>
<i>н1020</i>	<i>503878</i>	<i>1275301</i>
<i>н1021</i>	<i>503885</i>	<i>1275300</i>
<i>н1017</i>	<i>503924</i>	<i>1275322</i>
Условный номер земельного участка		<i>:3У133</i>
Площадь земельного участка		<i>1486м²</i>
Обозначение характерных точек границы	Координаты, м	
	X	Y
1	2	3
<i>н1023</i>	<i>503851</i>	<i>1275350</i>
<i>н1024</i>	<i>503866</i>	<i>1275323</i>
<i>н1025</i>	<i>503909</i>	<i>1275348</i>
<i>н1026</i>	<i>503894</i>	<i>1275374</i>
<i>н1023</i>	<i>503851</i>	<i>1275350</i>
Условный номер земельного участка		<i>:3У134</i>
Площадь земельного участка		<i>1479м²</i>
Обозначение характерных точек границы	Координаты, м	
	X	Y
1	2	3
<i>н1028</i>	<i>503837</i>	<i>1275376</i>
<i>н1029</i>	<i>503879</i>	<i>1275400</i>
<i>н1030</i>	<i>503894</i>	<i>1275374</i>
<i>н1031</i>	<i>503851</i>	<i>1275350</i>
<i>н1028</i>	<i>503837</i>	<i>1275376</i>
Условный номер земельного участка		<i>:3У135</i>
Площадь земельного участка		<i>1466м²</i>
	Координаты, м	

Обозначение характерных точек границы	X	Y
1	2	3
<i>н1033</i>	<i>503837</i>	<i>1275376</i>
<i>н1034</i>	<i>503819</i>	<i>1275406</i>
<i>н1035</i>	<i>503848</i>	<i>1275423</i>
<i>н1036</i>	<i>503879</i>	<i>1275400</i>
<i>н1033</i>	<i>503837</i>	<i>1275376</i>
Условный номер земельного участка		<u><i>:3У136</i></u>
Площадь земельного участка		<u><i>1474м²</i></u>
Обозначение характерных точек границы	Координаты, м	
	X	Y
1	2	3
<i>н1038</i>	<i>503797</i>	<i>1275422</i>
<i>н1039</i>	<i>503785</i>	<i>1275444</i>
<i>н1040</i>	<i>503777</i>	<i>1275446</i>
<i>н1041</i>	<i>503740</i>	<i>1275424</i>
<i>н1042</i>	<i>503755</i>	<i>1275398</i>
<i>н1038</i>	<i>503797</i>	<i>1275422</i>
Условный номер земельного участка		<u><i>:3У137</i></u>
Площадь земельного участка		<u><i>1475м²</i></u>
Обозначение характерных точек границы	Координаты, м	
	X	Y
1	2	3
<i>н1044</i>	<i>503812</i>	<i>1275396</i>
<i>н1045</i>	<i>503797</i>	<i>1275422</i>
<i>н1046</i>	<i>503755</i>	<i>1275398</i>
<i>н1047</i>	<i>503770</i>	<i>1275372</i>
<i>н1044</i>	<i>503812</i>	<i>1275396</i>
Условный номер земельного участка		<u><i>:3У138</i></u>
Площадь земельного участка		<u><i>1476м²</i></u>
Обозначение характерных точек границы	Координаты, м	
	X	Y
1	2	3
<i>н1049</i>	<i>503827</i>	<i>1275370</i>
<i>н1050</i>	<i>503812</i>	<i>1275396</i>
<i>н1051</i>	<i>503770</i>	<i>1275372</i>
<i>н1052</i>	<i>503784</i>	<i>1275346</i>
<i>н1049</i>	<i>503827</i>	<i>1275370</i>
Условный номер земельного участка		<u><i>:3У139</i></u>

Площадь земельного участка		<u>1477м²</u>	
Обозначение характерных точек границы	Координаты, м		
	X	Y	
1	2	3	
<i>н1054</i>	<i>503842</i>	<i>1275344</i>	
<i>н1055</i>	<i>503827</i>	<i>1275370</i>	
<i>н1056</i>	<i>503784</i>	<i>1275346</i>	
<i>н1057</i>	<i>503799</i>	<i>1275320</i>	
<i>н1054</i>	<i>503842</i>	<i>1275344</i>	
Условный номер земельного участка		<u>:3У140</u>	
Площадь земельного участка		<u>1469м²</u>	
Обозначение характерных точек границы	Координаты, м		
	X	Y	
1	2	3	
<i>н1059</i>	<i>503870</i>	<i>1275296</i>	
<i>н1060</i>	<i>503857</i>	<i>1275318</i>	
<i>н1061</i>	<i>503814</i>	<i>1275294</i>	
<i>н1062</i>	<i>503829</i>	<i>1275268</i>	
<i>н1063</i>	<i>503868</i>	<i>1275290</i>	
<i>н1059</i>	<i>503870</i>	<i>1275296</i>	
Условный номер земельного участка		<u>:3У141</u>	
Площадь земельного участка		<u>1480м²</u>	
Обозначение характерных точек границы	Координаты, м		
	X	Y	
1	2	3	
<i>н1065</i>	<i>503883</i>	<i>1275273</i>	
<i>н1066</i>	<i>503896</i>	<i>1275251</i>	
<i>н1067</i>	<i>503853</i>	<i>1275226</i>	
<i>н1068</i>	<i>503838</i>	<i>1275252</i>	
<i>н1069</i>	<i>503877</i>	<i>1275274</i>	
<i>н1070</i>	<i>503883</i>	<i>1275273</i>	
<i>н1065</i>	<i>503883</i>	<i>1275273</i>	
Условный номер земельного участка		<u>:3У142</u>	
Площадь земельного участка		<u>1490м²</u>	
Обозначение характерных точек границы	Координаты, м		
	X	Y	
1	2	3	
<i>н1071</i>	<i>503896</i>	<i>1275251</i>	
<i>н1072</i>	<i>503911</i>	<i>1275225</i>	

<i>н1073</i>	<i>503868</i>	<i>1275200</i>
<i>н1074</i>	<i>503853</i>	<i>1275226</i>
<i>н1071</i>	<i>503896</i>	<i>1275251</i>
Условный номер земельного участка		<u>:3У143</u>
Площадь земельного участка		<u>1487м²</u>
Обозначение характерных точек границы	Координаты, м	
	X	Y
1	2	3
<i>н1076</i>	<i>503926</i>	<i>1275199</i>
<i>н1077</i>	<i>503911</i>	<i>1275225</i>
<i>н1078</i>	<i>503868</i>	<i>1275200</i>
<i>н1079</i>	<i>503883</i>	<i>1275174</i>
<i>н1076</i>	<i>503926</i>	<i>1275199</i>
Условный номер земельного участка		<u>:3У144</u>
Площадь земельного участка		<u>1485м²</u>
Обозначение характерных точек границы	Координаты, м	
	X	Y
1	2	3
<i>н1080</i>	<i>503940</i>	<i>1275172</i>
<i>н1081</i>	<i>503926</i>	<i>1275199</i>
<i>н1082</i>	<i>503883</i>	<i>1275174</i>
<i>н1083</i>	<i>503897</i>	<i>1275148</i>
<i>н1080</i>	<i>503940</i>	<i>1275172</i>
Условный номер земельного участка		<u>:3У145</u>
Площадь земельного участка		<u>1473м²</u>
Обозначение характерных точек границы	Координаты, м	
	X	Y
1	2	3
<i>н1085</i>	<i>503951</i>	<i>1275144</i>
<i>н1086</i>	<i>503953</i>	<i>1275150</i>
<i>н1087</i>	<i>503940</i>	<i>1275172</i>
<i>н1088</i>	<i>503897</i>	<i>1275148</i>
<i>н1089</i>	<i>503912</i>	<i>1275122</i>
<i>н1085</i>	<i>503951</i>	<i>1275144</i>
Условный номер земельного участка		<u>:3У146</u>
Площадь земельного участка		<u>1468м²</u>
Обозначение характерных точек границы	Координаты, м	
	X	Y

1	2	3
<i>n1001</i>	<i>503857</i>	<i>1275090</i>
<i>n1002</i>	<i>503858</i>	<i>1275096</i>
<i>n1003</i>	<i>503846</i>	<i>1275118</i>
<i>n1004</i>	<i>503803</i>	<i>1275094</i>
<i>n1005</i>	<i>503818</i>	<i>1275068</i>
<i>n1001</i>	<i>503857</i>	<i>1275090</i>
Условный номер земельного участка		<i>:3У147</i>
Площадь земельного участка		<i>1477м²</i>
Обозначение характерных точек границы	Координаты, м	
	X	Y
1	2	3
<i>n1006</i>	<i>503846</i>	<i>1275118</i>
<i>n1007</i>	<i>503831</i>	<i>1275144</i>
<i>n1008</i>	<i>503788</i>	<i>1275120</i>
<i>n1009</i>	<i>503803</i>	<i>1275094</i>
<i>n1006</i>	<i>503846</i>	<i>1275118</i>
Условный номер земельного участка		<i>:3У148</i>
Площадь земельного участка		<i>1477м²</i>
Обозначение характерных точек границы	Координаты, м	
	X	Y
1	2	3
<i>n1011</i>	<i>503831</i>	<i>1275144</i>
<i>n1012</i>	<i>503816</i>	<i>1275170</i>
<i>n1013</i>	<i>503773</i>	<i>1275146</i>
<i>n1014</i>	<i>503788</i>	<i>1275120</i>
<i>n1011</i>	<i>503831</i>	<i>1275144</i>
Условный номер земельного участка		<i>:3У149</i>
Площадь земельного участка		<i>1476м²</i>
Обозначение характерных точек границы	Координаты, м	
	X	Y
1	2	3
<i>n1016</i>	<i>503816</i>	<i>1275170</i>
<i>n1017</i>	<i>503801</i>	<i>1275196</i>
<i>n1018</i>	<i>503758</i>	<i>1275172</i>
<i>n1019</i>	<i>503773</i>	<i>1275146</i>
<i>n1016</i>	<i>503816</i>	<i>1275170</i>
Условный номер земельного участка		<i>:3У150</i>
Площадь земельного участка		<i>1467м²</i>

Обозначение характерных точек границы	Координаты, м	
	X	Y
1	2	3
<i>н1021</i>	<i>503801</i>	<i>1275196</i>
<i>н1022</i>	<i>503788</i>	<i>1275219</i>
<i>н1023</i>	<i>503782</i>	<i>1275220</i>
<i>н1024</i>	<i>503743</i>	<i>1275198</i>
<i>н1025</i>	<i>503758</i>	<i>1275172</i>
<i>н1021</i>	<i>503801</i>	<i>1275196</i>
Условный номер земельного участка		<u><i>:3У151</i></u>
Площадь земельного участка		<u><i>1484м²</i></u>
Обозначение характерных точек границы	Координаты, м	
	X	Y
1	2	3
<i>н1026</i>	<i>503762</i>	<i>1275264</i>
<i>н1027</i>	<i>503748</i>	<i>1275290</i>
<i>н1028</i>	<i>503705</i>	<i>1275266</i>
<i>н1029</i>	<i>503719</i>	<i>1275240</i>
<i>н1026</i>	<i>503762</i>	<i>1275264</i>
Условный номер земельного участка		<u><i>:3У152</i></u>
Площадь земельного участка		<u><i>1485м²</i></u>
Обозначение характерных точек границы	Координаты, м	
	X	Y
1	2	3
<i>н1031</i>	<i>503748</i>	<i>1275290</i>
<i>н1032</i>	<i>503733</i>	<i>1275316</i>
<i>н1033</i>	<i>503690</i>	<i>1275292</i>
<i>н1034</i>	<i>503705</i>	<i>1275266</i>
<i>н1031</i>	<i>503748</i>	<i>1275290</i>
Условный номер земельного участка		<u><i>:3У153</i></u>
Площадь земельного участка		<u><i>1487м²</i></u>
Обозначение характерных точек границы	Координаты, м	
	X	Y
1	2	3
<i>н1036</i>	<i>503733</i>	<i>1275316</i>
<i>н1037</i>	<i>503718</i>	<i>1275343</i>
<i>н1038</i>	<i>503675</i>	<i>1275318</i>
<i>н1039</i>	<i>503690</i>	<i>1275292</i>
<i>н1036</i>	<i>503733</i>	<i>1275316</i>

Условный номер земельного участка		<u>:3У154</u>	
Площадь земельного участка		<u>1488м²</u>	
Обозначение характерных точек границы	Координаты, м		
	X	Y	
1	2	3	
<i>н1041</i>	<i>503718</i>	<i>1275343</i>	
<i>н1042</i>	<i>503703</i>	<i>1275369</i>	
<i>н1043</i>	<i>503660</i>	<i>1275344</i>	
<i>н1044</i>	<i>503675</i>	<i>1275318</i>	
<i>н1041</i>	<i>503718</i>	<i>1275343</i>	
Условный номер земельного участка		<u>:3У155</u>	
Площадь земельного участка		<u>1490м²</u>	
Обозначение характерных точек границы	Координаты, м		
	X	Y	
1	2	3	
<i>н1046</i>	<i>503703</i>	<i>1275369</i>	
<i>н1047</i>	<i>503688</i>	<i>1275395</i>	
<i>н1048</i>	<i>503645</i>	<i>1275370</i>	
<i>н1049</i>	<i>503660</i>	<i>1275344</i>	
<i>н1046</i>	<i>503703</i>	<i>1275369</i>	
Условный номер земельного участка		<u>:3У156</u>	
Площадь земельного участка		<u>1491м²</u>	
Обозначение характерных точек границы	Координаты, м		
	X	Y	
1	2	3	
<i>н1051</i>	<i>503688</i>	<i>1275395</i>	
<i>н1052</i>	<i>503673</i>	<i>1275421</i>	
<i>н1053</i>	<i>503630</i>	<i>1275396</i>	
<i>н1054</i>	<i>503645</i>	<i>1275370</i>	
<i>н1051</i>	<i>503688</i>	<i>1275395</i>	
Условный номер земельного участка		<u>:3У157</u>	
Площадь земельного участка		<u>1494м²</u>	
Обозначение характерных точек границы	Координаты, м		
	X	Y	
1	2	3	
<i>н1056</i>	<i>503673</i>	<i>1275421</i>	
<i>н1057</i>	<i>503659</i>	<i>1275447</i>	
<i>н1058</i>	<i>503615</i>	<i>1275422</i>	

<i>н1059</i>	<i>503630</i>	<i>1275396</i>
<i>н1060</i>	<i>503673</i>	<i>1275421</i>
<i>н1056</i>	<i>503673</i>	<i>1275421</i>
Условный номер земельного участка		<u>:3У158</u>
Площадь земельного участка		<u>1499м²</u>
Обозначение характерных точек границы	Координаты, м	
	X	Y
1	2	3
<i>н1061</i>	<i>503630</i>	<i>1275396</i>
<i>н1062</i>	<i>503615</i>	<i>1275422</i>
<i>н1063</i>	<i>503572</i>	<i>1275397</i>
<i>н1064</i>	<i>503587</i>	<i>1275371</i>
<i>н1061</i>	<i>503630</i>	<i>1275396</i>
Условный номер земельного участка		<u>:3У159</u>
Площадь земельного участка		<u>1498м²</u>
Обозначение характерных точек границы	Координаты, м	
	X	Y
1	2	3
<i>н1065</i>	<i>503645</i>	<i>1275370</i>
<i>н1066</i>	<i>503630</i>	<i>1275396</i>
<i>н1067</i>	<i>503587</i>	<i>1275371</i>
<i>н1068</i>	<i>503602</i>	<i>1275345</i>
<i>н1065</i>	<i>503645</i>	<i>1275370</i>
Условный номер земельного участка		<u>:3У160</u>
Площадь земельного участка		<u>1496м²</u>
Обозначение характерных точек границы	Координаты, м	
	X	Y
1	2	3
<i>н1069</i>	<i>503617</i>	<i>1275319</i>
<i>н1070</i>	<i>503660</i>	<i>1275344</i>
<i>н1071</i>	<i>503645</i>	<i>1275370</i>
<i>н1072</i>	<i>503602</i>	<i>1275345</i>
<i>н1069</i>	<i>503617</i>	<i>1275319</i>
Условный номер земельного участка		<u>:3У161</u>
Площадь земельного участка		<u>1494м²</u>
Обозначение характерных точек границы	Координаты, м	
	X	Y
1	2	3

<i>н1074</i>	<i>503675</i>	<i>1275318</i>
<i>н1075</i>	<i>503660</i>	<i>1275344</i>
<i>н1076</i>	<i>503617</i>	<i>1275319</i>
<i>н1077</i>	<i>503632</i>	<i>1275293</i>
<i>н1074</i>	<i>503675</i>	<i>1275318</i>
Условный номер земельного участка		<u>:3У162</u>
Площадь земельного участка		<u>1492м²</u>
Обозначение характерных точек границы	Координаты, м	
	X	Y
1	2	3
<i>н1078</i>	<i>503690</i>	<i>1275292</i>
<i>н1079</i>	<i>503675</i>	<i>1275318</i>
<i>н1080</i>	<i>503632</i>	<i>1275293</i>
<i>н1081</i>	<i>503647</i>	<i>1275267</i>
<i>н1078</i>	<i>503690</i>	<i>1275292</i>
Условный номер земельного участка		<u>:3У163</u>
Площадь земельного участка		<u>1490м²</u>
Обозначение характерных точек границы	Координаты, м	
	X	Y
1	2	3
<i>н1084</i>	<i>503661</i>	<i>1275241</i>
<i>н1085</i>	<i>503705</i>	<i>1275266</i>
<i>н1086</i>	<i>503690</i>	<i>1275292</i>
<i>н1087</i>	<i>503647</i>	<i>1275267</i>
<i>н1084</i>	<i>503661</i>	<i>1275241</i>
Условный номер земельного участка		<u>:3У164</u>
Площадь земельного участка		<u>1489м²</u>
Обозначение характерных точек границы	Координаты, м	
	X	Y
1	2	3
<i>н1089</i>	<i>503676</i>	<i>1275215</i>
<i>н1090</i>	<i>503719</i>	<i>1275240</i>
<i>н1091</i>	<i>503705</i>	<i>1275266</i>
<i>н1092</i>	<i>503661</i>	<i>1275241</i>
<i>н1089</i>	<i>503676</i>	<i>1275215</i>
Условный номер земельного участка		<u>:3У165</u>
Площадь земельного участка		<u>1477м²</u>
	Координаты, м	

Обозначение характерных точек границы	X	Y
1	2	3
<i>н1094</i>	<i>503689</i>	<i>1275193</i>
<i>н1095</i>	<i>503695</i>	<i>1275191</i>
<i>н1096</i>	<i>503734</i>	<i>1275214</i>
<i>н1097</i>	<i>503719</i>	<i>1275240</i>
<i>н1098</i>	<i>503676</i>	<i>1275215</i>
<i>н1094</i>	<i>503689</i>	<i>1275193</i>
Условный номер земельного участка		<i>:3У166</i>
Площадь земельного участка		<i>1459м²</i>
Обозначение характерных точек границы	Координаты, м	
	X	Y
1	2	3
<i>н1099</i>	<i>503716</i>	<i>1275148</i>
<i>н1100</i>	<i>503758</i>	<i>1275172</i>
<i>н1101</i>	<i>503743</i>	<i>1275198</i>
<i>н1102</i>	<i>503704</i>	<i>1275176</i>
<i>н1103</i>	<i>503703</i>	<i>1275171</i>
<i>н1099</i>	<i>503716</i>	<i>1275148</i>
Условный номер земельного участка		<i>:3У167</i>
Площадь земельного участка		<i>1468м²</i>
Обозначение характерных точек границы	Координаты, м	
	X	Y
1	2	3
<i>н1105</i>	<i>503731</i>	<i>1275122</i>
<i>н1106</i>	<i>503773</i>	<i>1275146</i>
<i>н1107</i>	<i>503758</i>	<i>1275172</i>
<i>н1108</i>	<i>503716</i>	<i>1275148</i>
<i>н1105</i>	<i>503731</i>	<i>1275122</i>
Условный номер земельного участка		<i>:3У168</i>
Площадь земельного участка		<i>1469м²</i>
Обозначение характерных точек границы	Координаты, м	
	X	Y
1	2	3
<i>н1110</i>	<i>503788</i>	<i>1275120</i>
<i>н1111</i>	<i>503773</i>	<i>1275146</i>
<i>н1112</i>	<i>503731</i>	<i>1275122</i>
<i>н1113</i>	<i>503745</i>	<i>1275096</i>
<i>н1110</i>	<i>503788</i>	<i>1275120</i>

Условный номер земельного участка		<i>:3У169</i>	
Площадь земельного участка		<i>1470м²</i>	
Обозначение характерных точек границы	Координаты, м		
	X	Y	
1	2	3	
<i>н1114</i>	<i>503760</i>	<i>1275070</i>	
<i>н1115</i>	<i>503803</i>	<i>1275094</i>	
<i>н1116</i>	<i>503788</i>	<i>1275120</i>	
<i>н1117</i>	<i>503745</i>	<i>1275096</i>	
<i>н1114</i>	<i>503760</i>	<i>1275070</i>	
Условный номер земельного участка		<i>:3У170</i>	
Площадь земельного участка		<i>1464м²</i>	
Обозначение характерных точек границы	Координаты, м		
	X	Y	
1	2	3	
<i>н1119</i>	<i>503818</i>	<i>1275068</i>	
<i>н1120</i>	<i>503779</i>	<i>1275046</i>	
<i>н1121</i>	<i>503773</i>	<i>1275047</i>	
<i>н1122</i>	<i>503760</i>	<i>1275070</i>	
<i>н1123</i>	<i>503803</i>	<i>1275094</i>	
<i>н1119</i>	<i>503818</i>	<i>1275068</i>	
Условный номер земельного участка		<i>:3У171</i>	
Площадь земельного участка		<i>1490м²</i>	
Обозначение характерных точек границы	Координаты, м		
	X	Y	
1	2	3	
<i>н1</i>	<i>503751</i>	<i>1275065</i>	
<i>н2</i>	<i>503736</i>	<i>1275090</i>	
<i>н3</i>	<i>503693</i>	<i>1275066</i>	
<i>н4</i>	<i>503708</i>	<i>1275040</i>	
<i>н1</i>	<i>503751</i>	<i>1275065</i>	
Условный номер земельного участка		<i>:3У172</i>	
Площадь земельного участка		<i>1483м²</i>	
Обозначение характерных точек границы	Координаты, м		
	X	Y	
1	2	3	
<i>нб</i>	<i>503736</i>	<i>1275090</i>	
<i>н7</i>	<i>503721</i>	<i>1275116</i>	

<i>н8</i>	503678	1275092
<i>н9</i>	503693	1275066
<i>н6</i>	503736	1275090
Условный номер земельного участка		<u>:3У173</u>
Площадь земельного участка		<u>1476м²</u>
Обозначение характерных точек границы	Координаты, м	
	X	Y
1	2	3
<i>н10</i>	503721	1275116
<i>н11</i>	503706	1275142
<i>н12</i>	503664	1275118
<i>н13</i>	503678	1275092
<i>н10</i>	503721	1275116
Условный номер земельного участка		<u>:3У174</u>
Площадь земельного участка		<u>1449м²</u>
Обозначение характерных точек границы	Координаты, м	
	X	Y
1	2	3
<i>н14</i>	503706	1275142
<i>н15</i>	503693	1275165
<i>н16</i>	503688	1275166
<i>н17</i>	503653	1275147
<i>н18</i>	503651	1275140
<i>н19</i>	503664	1275118
<i>н14</i>	503706	1275142
Условный номер земельного участка		<u>:3У175</u>
Площадь земельного участка		<u>1485м²</u>
Обозначение характерных точек границы	Координаты, м	
	X	Y
1	2	3
<i>н5</i>	503668	1275210
<i>н6</i>	503653	1275236
<i>н7</i>	503610	1275212
<i>н8</i>	503625	1275186
<i>н5</i>	503668	1275210
Условный номер земельного участка		<u>:3У176</u>
Площадь земельного участка		<u>1483м²</u>
	Координаты, м	

Обозначение характерных точек границы	X	Y
1	2	3
n10	503653	1275236
n11	503638	1275262
n12	503595	1275238
n13	503610	1275212
n10	503653	1275236
Условный номер земельного участка		:3У177
Площадь земельного участка		1483м ²
Обозначение характерных точек границы	Координаты, м	
	X	Y
1	2	3
n14	503595	1275238
n15	503638	1275262
n16	503623	1275288
n17	503580	1275264
n14	503595	1275238
Условный номер земельного участка		:3У178
Площадь земельного участка		29478м ²
Обозначение характерных точек границы	Координаты, м	
	X	Y
1	2	3
n20	504122	1275449
n21	504108	1275463
n22	504086	1275451
n23	504057	1275447
n24	504057	1275508
n25	504068	1275507
n26	504047	1275531
n27	504047	1275513
n28	504048	1275479
n29	504048	1275432
n30	504004	1275458
n31	503957	1275488
n32	503957	1275506
n33	503957	1275537
n34	503957	1275571
n35	503969	1275578
n36	504004	1275559
n37	504037	1275543
n38	504011	1275571

<i>н39</i>	<i>503918</i>	<i>1275623</i>
<i>н40</i>	<i>503882</i>	<i>1275642</i>
<i>н41</i>	<i>503878</i>	<i>1275641</i>
<i>н42</i>	<i>503735</i>	<i>1275715</i>
<i>н43</i>	<i>503735</i>	<i>1275719</i>
<i>н44</i>	<i>503693</i>	<i>1275738</i>
<i>н45</i>	<i>503691</i>	<i>1275741</i>
<i>н46</i>	<i>503691</i>	<i>1275762</i>
<i>н47</i>	<i>503691</i>	<i>1275785</i>
<i>н48</i>	<i>503674</i>	<i>1275782</i>
<i>н49</i>	<i>503675</i>	<i>1275742</i>
<i>н50</i>	<i>503675</i>	<i>1275718</i>
<i>н51</i>	<i>503725</i>	<i>1275707</i>
<i>н52</i>	<i>503734</i>	<i>1275682</i>
<i>н53</i>	<i>503771</i>	<i>1275680</i>
<i>н54</i>	<i>503835</i>	<i>1275648</i>
<i>н55</i>	<i>503835</i>	<i>1275641</i>
<i>н56</i>	<i>503835</i>	<i>1275611</i>
<i>н57</i>	<i>503835</i>	<i>1275581</i>
<i>н58</i>	<i>503836</i>	<i>1275550</i>
<i>н59</i>	<i>503786</i>	<i>1275551</i>
<i>н60</i>	<i>503736</i>	<i>1275553</i>
<i>н61</i>	<i>503727</i>	<i>1275554</i>
<i>н62</i>	<i>503677</i>	<i>1275562</i>
<i>н63</i>	<i>503626</i>	<i>1275566</i>
<i>н64</i>	<i>503617</i>	<i>1275568</i>
<i>н65</i>	<i>503567</i>	<i>1275575</i>
<i>н66</i>	<i>503554</i>	<i>1275578</i>
<i>н67</i>	<i>503534</i>	<i>1275581</i>
<i>н68</i>	<i>503506</i>	<i>1275586</i>
<i>н69</i>	<i>503448</i>	<i>1275594</i>
<i>н70</i>	<i>503446</i>	<i>1275598</i>
<i>н71</i>	<i>503436</i>	<i>1275593</i>
<i>н72</i>	<i>503433</i>	<i>1275592</i>
<i>н73</i>	<i>503404</i>	<i>1275583</i>
<i>н74</i>	<i>503398</i>	<i>1275564</i>
<i>н75</i>	<i>503399</i>	<i>1275567</i>
<i>н76</i>	<i>503446</i>	<i>1275580</i>
<i>н77</i>	<i>503454</i>	<i>1275580</i>
<i>н78</i>	<i>503734</i>	<i>1275539</i>
<i>н79</i>	<i>503833</i>	<i>1275537</i>
<i>н80</i>	<i>503891</i>	<i>1275514</i>
<i>н81</i>	<i>503917</i>	<i>1275502</i>
<i>н82</i>	<i>503933</i>	<i>1275493</i>
<i>н83</i>	<i>503948</i>	<i>1275477</i>
<i>н84</i>	<i>504041</i>	<i>1275421</i>

н85	504055	1275420
н86	504112	1275452
н20	504122	1275449
Условный номер земельного участка		:3У179
Площадь земельного участка		11024м²
Обозначение характерных точек границы	Координаты, м	
	X	Y
1	2	3
н87	503773	1275808
н88	503737	1275839
н89	503734	1275842
н90	503733	1275840
н91	503673	1275806
н92	503624	1275779
н93	503616	1275775
н94	503567	1275748
н95	503564	1275746
н96	503552	1275734
н97	503516	1275717
н98	503500	1275716
н99	503475	1275702
н100	503449	1275688
н101	503423	1275673
н102	503398	1275659
н103	503362	1275640
н104	503378	1275613
н105	503409	1275635
н106	503436	1275649
н107	503462	1275664
н108	503488	1275678
н109	503515	1275693
н110	503553	1275712
н111	503566	1275723
н112	503592	1275738
н113	503617	1275751
н114	503625	1275752
н115	503674	1275782
н116	503691	1275785
н117	503730	1275805
н118	503735	1275805
н87	503773	1275808
Условный номер земельного участка		:3У180
Площадь земельного участка		3485м²

Обозначение характерных точек границы	Координаты, м	
	X	Y
1	2	3
:3У180(1)		
н119	503627	1275566
н120	503626	1275591
н121	503626	1275621
н122	503626	1275651
н123	503625	1275681
н124	503625	1275711
н125	503625	1275741
н126	503625	1275752
н127	503617	1275751
н128	503616	1275751
н129	503616	1275690
н130	503617	1275660
н131	503617	1275630
н132	503617	1275600
н133	503617	1275570
н134	503615	1275569
н119	503627	1275566
:3У180(2)		
н136	503624	1275779
н137	503623	1275852
н138	503623	1275882
н139	503623	1275915
н140	503655	1275915
н141	503615	1275946
н142	503614	1275911
н143	503615	1275881
н144	503615	1275851
н145	503615	1275821
н146	503615	1275791
н147	503615	1275775
н136	503624	1275779
Условный номер земельного участка		:3У181
Площадь земельного участка		1375м ²
Обозначение характерных точек границы	Координаты, м	
	X	Y
1	2	3
н148	503615	1275569
н149	503617	1275570
н150	503617	1275600

<i>n151</i>	<i>503567</i>	<i>1275600</i>
<i>n152</i>	<i>503567</i>	<i>1275576</i>
<i>n148</i>	<i>503615</i>	<i>1275569</i>
Условный номер земельного участка		<u>:3У182</u>
Площадь земельного участка		<u>1485м²</u>
Обозначение характерных точек границы	Координаты, м	
	X	Y
1	2	3
<i>n154</i>	<i>503617</i>	<i>1275630</i>
<i>n155</i>	<i>503567</i>	<i>1275630</i>
<i>n156</i>	<i>503567</i>	<i>1275600</i>
<i>n157</i>	<i>503617</i>	<i>1275600</i>
<i>n154</i>	<i>503617</i>	<i>1275630</i>
Условный номер земельного участка		<u>:3У183</u>
Площадь земельного участка		<u>1495м²</u>
Обозначение характерных точек границы	Координаты, м	
	X	Y
1	2	3
<i>n158</i>	<i>503617</i>	<i>1275630</i>
<i>n159</i>	<i>503617</i>	<i>1275660</i>
<i>n160</i>	<i>503567</i>	<i>1275660</i>
<i>n161</i>	<i>503567</i>	<i>1275630</i>
<i>n162</i>	<i>503617</i>	<i>1275630</i>
<i>n163</i>	<i>503617</i>	<i>1275660</i>
<i>n158</i>	<i>503617</i>	<i>1275630</i>
Условный номер земельного участка		<u>:3У184</u>
Площадь земельного участка		<u>1500м²</u>
Обозначение характерных точек границы	Координаты, м	
	X	Y
1	2	3
<i>n164</i>	<i>503617</i>	<i>1275660</i>
<i>n165</i>	<i>503616</i>	<i>1275690</i>
<i>n166</i>	<i>503591</i>	<i>1275690</i>
<i>n167</i>	<i>503566</i>	<i>1275690</i>
<i>n168</i>	<i>503567</i>	<i>1275660</i>
<i>n164</i>	<i>503617</i>	<i>1275660</i>
Условный номер земельного участка		<u>:3У185</u>
Площадь земельного участка		<u>1331м²</u>
	Координаты, м	

Обозначение характерных точек границы	X	Y
1	2	3
<i>н153</i>	<i>503591</i>	<i>1275690</i>
<i>н154</i>	<i>503616</i>	<i>1275690</i>
<i>н155</i>	<i>503616</i>	<i>1275751</i>
<i>н156</i>	<i>503592</i>	<i>1275738</i>
<i>н153</i>	<i>503591</i>	<i>1275690</i>
Условный номер земельного участка		<i>:3У186</i>
Площадь земельного участка		<i>1455м²</i>
Обозначение характерных точек границы	Координаты, м	
	X	Y
1	2	3
<i>н169</i>	<i>503615</i>	<i>1275775</i>
<i>н170</i>	<i>503615</i>	<i>1275791</i>
<i>н171</i>	<i>503566</i>	<i>1275791</i>
<i>н172</i>	<i>503567</i>	<i>1275748</i>
<i>н169</i>	<i>503615</i>	<i>1275775</i>
Условный номер земельного участка		<i>:3У187</i>
Площадь земельного участка		<i>1476м²</i>
Обозначение характерных точек границы	Координаты, м	
	X	Y
1	2	3
<i>н173</i>	<i>503615</i>	<i>1275791</i>
<i>н174</i>	<i>503615</i>	<i>1275821</i>
<i>н175</i>	<i>503566</i>	<i>1275821</i>
<i>н176</i>	<i>503566</i>	<i>1275806</i>
<i>н177</i>	<i>503566</i>	<i>1275791</i>
<i>н173</i>	<i>503615</i>	<i>1275791</i>
Условный номер земельного участка		<i>:3У188</i>
Площадь земельного участка		<i>1480м²</i>
Обозначение характерных точек границы	Координаты, м	
	X	Y
1	2	3
<i>н178</i>	<i>503615</i>	<i>1275821</i>
<i>н179</i>	<i>503615</i>	<i>1275851</i>
<i>н180</i>	<i>503565</i>	<i>1275851</i>
<i>н181</i>	<i>503566</i>	<i>1275821</i>
<i>н178</i>	<i>503615</i>	<i>1275821</i>
Условный номер земельного участка		<i>:3У189</i>

Площадь земельного участка		<u>1483м²</u>	
Обозначение характерных точек границы	Координаты, м		
	X	Y	
1	2	3	
<i>n182</i>	<i>503615</i>	<i>1275851</i>	
<i>n183</i>	<i>503615</i>	<i>1275881</i>	
<i>n184</i>	<i>503565</i>	<i>1275881</i>	
<i>n185</i>	<i>503565</i>	<i>1275851</i>	
<i>n182</i>	<i>503615</i>	<i>1275851</i>	
Условный номер земельного участка		<u>:3У190</u>	
Площадь земельного участка		<u>1488м²</u>	
Обозначение характерных точек границы	Координаты, м		
	X	Y	
1	2	3	
<i>n186</i>	<i>503615</i>	<i>1275881</i>	
<i>n187</i>	<i>503614</i>	<i>1275911</i>	
<i>n188</i>	<i>503565</i>	<i>1275911</i>	
<i>n189</i>	<i>503565</i>	<i>1275881</i>	
<i>n186</i>	<i>503615</i>	<i>1275881</i>	
Условный номер земельного участка		<u>:3У191</u>	
Площадь земельного участка		<u>1487м²</u>	
Обозначение характерных точек границы	Координаты, м		
	X	Y	
1	2	3	
<i>n190</i>	<i>503673</i>	<i>1275882</i>	
<i>n191</i>	<i>503673</i>	<i>1275899</i>	
<i>n192</i>	<i>503655</i>	<i>1275915</i>	
<i>n193</i>	<i>503623</i>	<i>1275915</i>	
<i>n194</i>	<i>503623</i>	<i>1275882</i>	
<i>n190</i>	<i>503673</i>	<i>1275882</i>	
Условный номер земельного участка		<u>:3У192</u>	
Площадь земельного участка		<u>1408м²</u>	
Обозначение характерных точек границы	Координаты, м		
	X	Y	
1	2	3	
<i>n195</i>	<i>503673</i>	<i>1275806</i>	
<i>n196</i>	<i>503733</i>	<i>1275840</i>	
<i>n197</i>	<i>503734</i>	<i>1275842</i>	
<i>n198</i>	<i>503718</i>	<i>1275856</i>	

<i>n199</i>	<i>503673</i>	<i>1275835</i>
<i>n195</i>	<i>503673</i>	<i>1275806</i>
Условный номер земельного участка		<u>:3У193</u>
Площадь земельного участка		<u>1500м²</u>
Обозначение характерных точек границы	Координаты, м	
	X	Y
1	2	3
<i>n205</i>	<i>503676</i>	<i>1275622</i>
<i>n206</i>	<i>503676</i>	<i>1275652</i>
<i>n207</i>	<i>503626</i>	<i>1275651</i>
<i>n208</i>	<i>503626</i>	<i>1275621</i>
<i>n205</i>	<i>503676</i>	<i>1275622</i>
Условный номер земельного участка		<u>:3У194</u>
Площадь земельного участка		<u>1500м²</u>
Обозначение характерных точек границы	Координаты, м	
	X	Y
1	2	3
<i>n209</i>	<i>503676</i>	<i>1275592</i>
<i>n210</i>	<i>503676</i>	<i>1275622</i>
<i>n211</i>	<i>503626</i>	<i>1275621</i>
<i>n212</i>	<i>503626</i>	<i>1275591</i>
<i>n209</i>	<i>503676</i>	<i>1275592</i>
Условный номер земельного участка		<u>:3У195</u>
Площадь земельного участка		<u>1375м²</u>
Обозначение характерных точек границы	Координаты, м	
	X	Y
1	2	3
<i>n213</i>	<i>503627</i>	<i>1275566</i>
<i>n214</i>	<i>503677</i>	<i>1275562</i>
<i>n215</i>	<i>503676</i>	<i>1275592</i>
<i>n216</i>	<i>503626</i>	<i>1275591</i>
<i>n217</i>	<i>503627</i>	<i>1275566</i>
<i>n218</i>	<i>503677</i>	<i>1275562</i>
<i>n213</i>	<i>503627</i>	<i>1275566</i>
Условный номер земельного участка		<u>:3У196</u>
Площадь земельного участка		<u>12097м²</u>
Обозначение характерных точек границы	Координаты, м	
	X	Y

1	2	3
<i>н219</i>	<i>503878</i>	<i>1275642</i>
<i>н220</i>	<i>503904</i>	<i>1275678</i>
<i>н221</i>	<i>503789</i>	<i>1275791</i>
<i>н222</i>	<i>503735</i>	<i>1275762</i>
<i>н223</i>	<i>503735</i>	<i>1275719</i>
<i>н224</i>	<i>503735</i>	<i>1275716</i>
<i>н219</i>	<i>503878</i>	<i>1275642</i>
Условный номер земельного участка		<u>:3У197</u>
Площадь земельного участка		<u>1495м²</u>
Обозначение характерных точек границы	Координаты, м	
	X	Y
1	2	3
<i>н225</i>	<i>503896</i>	<i>1275597</i>
<i>н226</i>	<i>503896</i>	<i>1275616</i>
<i>н227</i>	<i>503858</i>	<i>1275636</i>
<i>н228</i>	<i>503847</i>	<i>1275629</i>
<i>н229</i>	<i>503847</i>	<i>1275597</i>
<i>н225</i>	<i>503896</i>	<i>1275597</i>
Условный номер земельного участка		<u>:3У198</u>
Площадь земельного участка		<u>1494м²</u>
Обозначение характерных точек границы	Координаты, м	
	X	Y
1	2	3
<i>н231</i>	<i>503897</i>	<i>1275567</i>
<i>н232</i>	<i>503897</i>	<i>1275573</i>
<i>н233</i>	<i>503896</i>	<i>1275597</i>
<i>н234</i>	<i>503847</i>	<i>1275597</i>
<i>н235</i>	<i>503847</i>	<i>1275567</i>
<i>н231</i>	<i>503897</i>	<i>1275567</i>
Условный номер земельного участка		<u>:3У199</u>
Площадь земельного участка		<u>1497м²</u>
Обозначение характерных точек границы	Координаты, м	
	X	Y
1	2	3
<i>н237</i>	<i>503897</i>	<i>1275567</i>
<i>н238</i>	<i>503896</i>	<i>1275544</i>
<i>н239</i>	<i>503896</i>	<i>1275527</i>
<i>н240</i>	<i>503847</i>	<i>1275546</i>
<i>н241</i>	<i>503847</i>	<i>1275567</i>

<i>n237</i>	<i>503897</i>	<i>1275567</i>
Условный номер земельного участка		<u>:3У200</u>
Площадь земельного участка		<u>1457м²</u>
Обозначение характерных точек границы	Координаты, м	
	X	Y
1	2	3
<i>n243</i>	<i>503946</i>	<i>1275503</i>
<i>n244</i>	<i>503947</i>	<i>1275544</i>
<i>n245</i>	<i>503896</i>	<i>1275544</i>
<i>n246</i>	<i>503896</i>	<i>1275527</i>
<i>n247</i>	<i>503926</i>	<i>1275514</i>
<i>n248</i>	<i>503941</i>	<i>1275503</i>
<i>n243</i>	<i>503946</i>	<i>1275503</i>
Условный номер земельного участка		<u>:3У201</u>
Площадь земельного участка		<u>1484м²</u>
Обозначение характерных точек границы	Координаты, м	
	X	Y
1	2	3
<i>n200</i>	<i>503947</i>	<i>1275544</i>
<i>n201</i>	<i>503947</i>	<i>1275574</i>
<i>n202</i>	<i>503897</i>	<i>1275573</i>
<i>n203</i>	<i>503897</i>	<i>1275567</i>
<i>n204</i>	<i>503896</i>	<i>1275544</i>
<i>n200</i>	<i>503947</i>	<i>1275544</i>
Условный номер земельного участка		<u>:3У202</u>
Площадь земельного участка		<u>1496м²</u>
Обозначение характерных точек границы	Координаты, м	
	X	Y
1	2	3
<i>n206</i>	<i>503947</i>	<i>1275574</i>
<i>n207</i>	<i>503948</i>	<i>1275589</i>
<i>n208</i>	<i>503896</i>	<i>1275616</i>
<i>n209</i>	<i>503896</i>	<i>1275597</i>
<i>n210</i>	<i>503897</i>	<i>1275573</i>
<i>n206</i>	<i>503947</i>	<i>1275574</i>
Условный номер земельного участка		<u>:3У203</u>
Площадь земельного участка		<u>1488м²</u>
	Координаты, м	

Обозначение характерных точек границы	X	Y
1	2	3
n212	504004	1275538
n213	504004	1275559
n214	503969	1275578
n215	503957	1275571
n216	503957	1275537
n212	504004	1275538
Условный номер земельного участка		:3У204
Площадь земельного участка		1484м ²
Обозначение характерных точек границы	Координаты, м	
	X	Y
1	2	3
n218	504004	1275506
n219	504004	1275513
n220	504004	1275538
n221	503957	1275537
n222	503958	1275506
n218	504004	1275506
Условный номер земельного участка		:3У205
Площадь земельного участка		1466м ²
Обозначение характерных точек границы	Координаты, м	
	X	Y
1	2	3
n223	504047	1275479
n224	504004	1275479
n225	504004	1275506
n226	504004	1275513
n227	504046	1275513
n223	504047	1275479
Условный номер земельного участка		:3У206
Площадь земельного участка		1464м ²
Обозначение характерных точек границы	Координаты, м	
	X	Y
1	2	3
n230	504086	1275451
n231	504087	1275484
n232	504068	1275507
n233	504058	1275508

<i>n234</i>	<i>504057</i>	<i>1275447</i>
<i>n230</i>	<i>504086</i>	<i>1275451</i>
Условный номер земельного участка		<u>:3У207</u>
Площадь земельного участка		<u>1416м²</u>
Обозначение характерных точек границы	Координаты, м	
	X	Y
1	2	3
<i>n236</i>	<i>504359</i>	<i>1274748</i>
<i>n237</i>	<i>504355</i>	<i>1274778</i>
<i>n238</i>	<i>504308</i>	<i>1274772</i>
<i>n239</i>	<i>504312</i>	<i>1274743</i>
<i>n236</i>	<i>504359</i>	<i>1274748</i>
Условный номер земельного участка		<u>:3У208</u>
Площадь земельного участка		<u>1492м²</u>
Обозначение характерных точек границы	Координаты, м	
	X	Y
1	2	3
<i>n246</i>	<i>504207</i>	<i>1274770</i>
<i>n247</i>	<i>504222</i>	<i>1274805</i>
<i>n248</i>	<i>504220</i>	<i>1274813</i>
<i>n249</i>	<i>504173</i>	<i>1274801</i>
<i>n250</i>	<i>504175</i>	<i>1274794</i>
<i>n251</i>	<i>504182</i>	<i>1274765</i>
<i>n246</i>	<i>504207</i>	<i>1274770</i>
Условный номер земельного участка		<u>:3У209</u>
Площадь земельного участка		<u>1474м²</u>
Обозначение характерных точек границы	Координаты, м	
	X	Y
1	2	3
<i>n252</i>	<i>504173</i>	<i>1274801</i>
<i>n253</i>	<i>504220</i>	<i>1274813</i>
<i>n254</i>	<i>504214</i>	<i>1274842</i>
<i>n255</i>	<i>504166</i>	<i>1274830</i>
<i>n256</i>	<i>504167</i>	<i>1274823</i>
<i>n252</i>	<i>504173</i>	<i>1274801</i>
Условный номер земельного участка		<u>:3У210</u>
Площадь земельного участка		<u>1474м²</u>
	Координаты, м	

Обозначение характерных точек границы	X	Y
1	2	3
н257	504214	1274842
н258	504207	1274871
н259	504159	1274858
н260	504160	1274853
н261	504160	1274852
н262	504166	1274830
н257	504214	1274842
Условный номер земельного участка		:3У211
Площадь земельного участка		1500м ²
Обозначение характерных точек границы	Координаты, м	
	X	Y
1	2	3
н263	504199	1274900
н264	504192	1274929
н265	504144	1274917
н266	504145	1274910
н267	504151	1274888
н268	504152	1274888
н263	504199	1274900
Условный номер земельного участка		:3У212
Площадь земельного участка		1500м ²
Обозначение характерных точек границы	Координаты, м	
	X	Y
1	2	3
н269	504210	1275068
н270	504200	1275088
н271	504196	1275095
н272	504152	1275072
н273	504166	1275045
н269	504210	1275068
Условный номер земельного участка		:3У213
Площадь земельного участка		1500м ²
Обозначение характерных точек границы	Координаты, м	
	X	Y
1	2	3
н274	504182	1275122
н275	504169	1275148

<i>n276</i>	<i>504124</i>	<i>1275125</i>
<i>n277</i>	<i>504138</i>	<i>1275099</i>
<i>n274</i>	<i>504182</i>	<i>1275122</i>
Условный номер земельного участка		<u>:3У214</u>
Площадь земельного участка		<u>1407м²</u>
Обозначение характерных точек границы	Координаты, м	
	X	Y
1	2	3
<i>n278</i>	<i>504109</i>	<i>1274982</i>
<i>n279</i>	<i>504096</i>	<i>1275008</i>
<i>n280</i>	<i>504053</i>	<i>1274986</i>
<i>n281</i>	<i>504065</i>	<i>1274962</i>
<i>n282</i>	<i>504069</i>	<i>1274961</i>
<i>n278</i>	<i>504109</i>	<i>1274982</i>
Условный номер земельного участка		<u>:3У215</u>
Площадь земельного участка		<u>1500м²</u>
Обозначение характерных точек границы	Координаты, м	
	X	Y
1	2	3
<i>n283</i>	<i>504045</i>	<i>1275198</i>
<i>n284</i>	<i>504027</i>	<i>1275227</i>
<i>n285</i>	<i>503990</i>	<i>1275206</i>
<i>n286</i>	<i>503992</i>	<i>1275202</i>
<i>n287</i>	<i>504007</i>	<i>1275176</i>
<i>n283</i>	<i>504045</i>	<i>1275198</i>
Условный номер земельного участка		<u>:3У216</u>
Площадь земельного участка		<u>1477м²</u>
Обозначение характерных точек границы	Координаты, м	
	X	Y
1	2	3
<i>n288</i>	<i>503857</i>	<i>1275318</i>
<i>n289</i>	<i>503842</i>	<i>1275344</i>
<i>n290</i>	<i>503799</i>	<i>1275320</i>
<i>n291</i>	<i>503814</i>	<i>1275294</i>
<i>n288</i>	<i>503857</i>	<i>1275318</i>
Условный номер земельного участка		<u>:3У217</u>
Площадь земельного участка		<u>1500м²</u>
	Координаты, м	

Обозначение характерных точек границы	X	Y
1	2	3
<i>н293</i>	<i>503726</i>	<i>1275347</i>
<i>н294</i>	<i>503770</i>	<i>1275372</i>
<i>н295</i>	<i>503755</i>	<i>1275398</i>
<i>н296</i>	<i>503711</i>	<i>1275373</i>
<i>н293</i>	<i>503726</i>	<i>1275347</i>
Условный номер земельного участка		<u><i>:3У218</i></u>
Площадь земельного участка		<u><i>1472м²</i></u>
Обозначение характерных точек границы	Координаты, м	
	X	Y
1	2	3
<i>н242</i>	<i>503734</i>	<i>1275214</i>
<i>н243</i>	<i>503773</i>	<i>1275236</i>
<i>н244</i>	<i>503775</i>	<i>1275242</i>
<i>н245</i>	<i>503762</i>	<i>1275264</i>
<i>н246</i>	<i>503719</i>	<i>1275240</i>
<i>н242</i>	<i>503734</i>	<i>1275214</i>
Условный номер земельного участка		<u><i>:3У219</i></u>
Площадь земельного участка		<u><i>1379м²</i></u>
Обозначение характерных точек границы	Координаты, м	
	X	Y
1	2	3
<i>н292</i>	<i>504094</i>	<i>1274668</i>
<i>н293</i>	<i>504141</i>	<i>1274679</i>
<i>н294</i>	<i>504134</i>	<i>1274707</i>
<i>н295</i>	<i>504087</i>	<i>1274695</i>
<i>н296</i>	<i>504090</i>	<i>1274684</i>
<i>н292</i>	<i>504094</i>	<i>1274668</i>
Условный номер земельного участка		<u><i>:3У220</i></u>
Площадь земельного участка		<u><i>1467м²</i></u>
Обозначение характерных точек границы	Координаты, м	
	X	Y
1	2	3
<i>н297</i>	<i>504098</i>	<i>1274853</i>
<i>н298</i>	<i>504090</i>	<i>1274882</i>
<i>н299</i>	<i>504043</i>	<i>1274870</i>
<i>н300</i>	<i>504046</i>	<i>1274858</i>
<i>н301</i>	<i>504050</i>	<i>1274841</i>

<i>n297</i>	<i>504098</i>	<i>1274853</i>
Условный номер земельного участка		<u>:3У221</u>
Площадь земельного участка		<u>1473м²</u>
Обозначение характерных точек границы	Координаты, м	
	X	Y
1	2	3
<i>n303</i>	<i>504075</i>	<i>1274742</i>
<i>n304</i>	<i>504072</i>	<i>1274753</i>
<i>n305</i>	<i>504068</i>	<i>1274771</i>
<i>n306</i>	<i>504020</i>	<i>1274759</i>
<i>n307</i>	<i>504028</i>	<i>1274730</i>
<i>n303</i>	<i>504075</i>	<i>1274742</i>
Условный номер земельного участка		<u>:3У222</u>
Площадь земельного участка		<u>1363м²</u>
Обозначение характерных точек границы	Координаты, м	
	X	Y
1	2	3
<i>n302</i>	<i>504038</i>	<i>1274887</i>
<i>n303</i>	<i>504035</i>	<i>1274899</i>
<i>n304</i>	<i>504030</i>	<i>1274919</i>
<i>n305</i>	<i>503987</i>	<i>1274897</i>
<i>n306</i>	<i>503985</i>	<i>1274893</i>
<i>n307</i>	<i>503990</i>	<i>1274875</i>
<i>n302</i>	<i>504038</i>	<i>1274887</i>
Условный номер земельного участка		<u>:3У223</u>
Площадь земельного участка		<u>1422м²</u>
Обозначение характерных точек границы	Координаты, м	
	X	Y
1	2	3
<i>n309</i>	<i>504054</i>	<i>1274957</i>
<i>n310</i>	<i>504042</i>	<i>1274980</i>
<i>n311</i>	<i>503999</i>	<i>1274958</i>
<i>n312</i>	<i>504012</i>	<i>1274932</i>
<i>n313</i>	<i>504053</i>	<i>1274953</i>
<i>n309</i>	<i>504054</i>	<i>1274957</i>
Условный номер земельного участка		<u>:3У224</u>
Площадь земельного участка		<u>1490м²</u>
	Координаты, м	

Обозначение характерных точек границы	X	Y
1	2	3
<i>н315</i>	<i>503999</i>	<i>1274958</i>
<i>н316</i>	<i>503985</i>	<i>1274984</i>
<i>н317</i>	<i>503941</i>	<i>1274961</i>
<i>н318</i>	<i>503955</i>	<i>1274935</i>
<i>н315</i>	<i>503999</i>	<i>1274958</i>
Условный номер земельного участка		<u><i>:3У225</i></u>
Площадь земельного участка		<u><i>1266м²</i></u>
Обозначение характерных точек границы	Координаты, м	
	X	Y
1	2	3
<i>н320</i>	<i>503971</i>	<i>1274705</i>
<i>н321</i>	<i>504018</i>	<i>1274717</i>
<i>н322</i>	<i>504012</i>	<i>1274742</i>
<i>н323</i>	<i>503965</i>	<i>1274730</i>
<i>н324</i>	<i>503967</i>	<i>1274719</i>
<i>н320</i>	<i>503971</i>	<i>1274705</i>
Условный номер земельного участка		<u><i>:3У226</i></u>
Площадь земельного участка		<u><i>1463м²</i></u>
Обозначение характерных точек границы	Координаты, м	
	X	Y
1	2	3
<i>н325</i>	<i>503965</i>	<i>1274730</i>
<i>н326</i>	<i>504012</i>	<i>1274742</i>
<i>н327</i>	<i>504005</i>	<i>1274771</i>
<i>н328</i>	<i>503957</i>	<i>1274760</i>
<i>н329</i>	<i>503960</i>	<i>1274748</i>
<i>н325</i>	<i>503965</i>	<i>1274730</i>
Условный номер земельного участка		<u><i>:3У227</i></u>
Площадь земельного участка		<u><i>1474м²</i></u>
Обозначение характерных точек границы	Координаты, м	
	X	Y
1	2	3
<i>н330</i>	<i>503957</i>	<i>1274760</i>
<i>н331</i>	<i>504005</i>	<i>1274771</i>
<i>н332</i>	<i>503998</i>	<i>1274801</i>
<i>н333</i>	<i>503950</i>	<i>1274789</i>
<i>н334</i>	<i>503953</i>	<i>1274777</i>

<i>н330</i>	<i>503957</i>	<i>1274760</i>
Условный номер земельного участка		<u>:3У228</u>
Площадь земельного участка		<u>1484м²</u>
Обозначение характерных точек границы	Координаты, м	
	X	Y
1	2	3
<i>н335</i>	<i>503950</i>	<i>1274789</i>
<i>н336</i>	<i>503998</i>	<i>1274801</i>
<i>н337</i>	<i>503990</i>	<i>1274830</i>
<i>н338</i>	<i>503942</i>	<i>1274818</i>
<i>н339</i>	<i>503945</i>	<i>1274806</i>
<i>н335</i>	<i>503950</i>	<i>1274789</i>
Условный номер земельного участка		<u>:3У229</u>
Площадь земельного участка		<u>1488м²</u>
Обозначение характерных точек границы	Координаты, м	
	X	Y
1	2	3
<i>н340</i>	<i>503990</i>	<i>1274830</i>
<i>н341</i>	<i>503983</i>	<i>1274859</i>
<i>н342</i>	<i>503935</i>	<i>1274847</i>
<i>н343</i>	<i>503938</i>	<i>1274835</i>
<i>н344</i>	<i>503942</i>	<i>1274818</i>
<i>н340</i>	<i>503990</i>	<i>1274830</i>
Условный номер земельного участка		<u>:3У230</u>
Площадь земельного участка		<u>1483м²</u>
Обозначение характерных точек границы	Координаты, м	
	X	Y
1	2	3
<i>н308</i>	<i>503816</i>	<i>1274964</i>
<i>н309</i>	<i>503830</i>	<i>1274937</i>
<i>н310</i>	<i>503874</i>	<i>1274960</i>
<i>н311</i>	<i>503860</i>	<i>1274987</i>
<i>н308</i>	<i>503816</i>	<i>1274964</i>
Условный номер земельного участка		<u>:3У231</u>
Площадь земельного участка		<u>1449м²</u>
Обозначение характерных точек границы	Координаты, м	
	X	Y
1	2	3

<i>н313</i>	<i>503737</i>	<i>1274984</i>
<i>н314</i>	<i>503748</i>	<i>1274963</i>
<i>н315</i>	<i>503792</i>	<i>1274986</i>
<i>н316</i>	<i>503781</i>	<i>1275008</i>
<i>н317</i>	<i>503774</i>	<i>1275010</i>
<i>н318</i>	<i>503744</i>	<i>1274995</i>
<i>н319</i>	<i>503740</i>	<i>1274990</i>
<i>н313</i>	<i>503737</i>	<i>1274984</i>
Условный номер земельного участка		<u>:3У232</u>
Площадь земельного участка		<u>1443м²</u>
Обозначение характерных точек границы	Координаты, м	
	X	Y
1	2	3
<i>н321</i>	<i>503680</i>	<i>1275188</i>
<i>н322</i>	<i>503679</i>	<i>1275182</i>
<i>н323</i>	<i>503643</i>	<i>1275163</i>
<i>н324</i>	<i>503637</i>	<i>1275164</i>
<i>н325</i>	<i>503625</i>	<i>1275186</i>
<i>н326</i>	<i>503668</i>	<i>1275210</i>
<i>н321</i>	<i>503680</i>	<i>1275188</i>
Условный номер земельного участка		<u>:3У233</u>
Площадь земельного участка		<u>1480м²</u>
Обозначение характерных точек границы	Координаты, м	
	X	Y
1	2	3
<i>н327</i>	<i>503623</i>	<i>1275288</i>
<i>н328</i>	<i>503608</i>	<i>1275315</i>
<i>н329</i>	<i>503571</i>	<i>1275294</i>
<i>н330</i>	<i>503571</i>	<i>1275281</i>
<i>н331</i>	<i>503580</i>	<i>1275264</i>
<i>н327</i>	<i>503623</i>	<i>1275288</i>
Условный номер земельного участка		<u>:3У234</u>
Площадь земельного участка		<u>1461м²</u>
Обозначение характерных точек границы	Координаты, м	
	X	Y
1	2	3
<i>н332</i>	<i>503608</i>	<i>1275315</i>
<i>н333</i>	<i>503581</i>	<i>1275362</i>
<i>н334</i>	<i>503571</i>	<i>1275356</i>
<i>н335</i>	<i>503571</i>	<i>1275294</i>

<i>н332</i>	<i>503608</i>	<i>1275315</i>
Условный номер земельного участка		<u>:3У235</u>
Площадь земельного участка		<u>1495м²</u>
Обозначение характерных точек границы	Координаты, м	
	X	Y
1	2	3
<i>н345</i>	<i>503735</i>	<i>1275640</i>
<i>н346</i>	<i>503735</i>	<i>1275610</i>
<i>н347</i>	<i>503785</i>	<i>1275610</i>
<i>н348</i>	<i>503785</i>	<i>1275640</i>
<i>н345</i>	<i>503735</i>	<i>1275640</i>
Условный номер земельного участка		<u>:3У236</u>
Площадь земельного участка		<u>1442м²</u>
Обозначение характерных точек границы	Координаты, м	
	X	Y
1	2	3
<i>н349</i>	<i>503735</i>	<i>1275719</i>
<i>н350</i>	<i>503735</i>	<i>1275762</i>
<i>н351</i>	<i>503691</i>	<i>1275762</i>
<i>н352</i>	<i>503691</i>	<i>1275743</i>
<i>н353</i>	<i>503700</i>	<i>1275735</i>
<i>н349</i>	<i>503735</i>	<i>1275719</i>
Условный номер земельного участка		<u>:3У237</u>
Площадь земельного участка		<u>1251м²</u>
Обозначение характерных точек границы	Координаты, м	
	X	Y
1	2	3
<i>н355</i>	<i>503675</i>	<i>1275742</i>
<i>н356</i>	<i>503674</i>	<i>1275782</i>
<i>н357</i>	<i>503625</i>	<i>1275752</i>
<i>н358</i>	<i>503625</i>	<i>1275741</i>
<i>н355</i>	<i>503675</i>	<i>1275742</i>
Условный номер земельного участка		<u>:3У238</u>
Площадь земельного участка		<u>1064м²</u>
Обозначение характерных точек границы	Координаты, м	
	X	Y
1	2	3
<i>н354</i>	<i>503398</i>	<i>1275659</i>

<i>н355</i>	<i>503370</i>	<i>1275699</i>
<i>н356</i>	<i>503363</i>	<i>1275694</i>
<i>н357</i>	<i>503377</i>	<i>1275673</i>
<i>н358</i>	<i>503352</i>	<i>1275656</i>
<i>н359</i>	<i>503362</i>	<i>1275640</i>
<i>н354</i>	<i>503398</i>	<i>1275659</i>
Условный номер земельного участка		<i>:3У239</i>
Площадь земельного участка		<i>1482м²</i>
Обозначение характерных точек границы	Координаты, м	
	X	Y
1	2	3
<i>н366</i>	<i>503420</i>	<i>1275251</i>
<i>н367</i>	<i>503406</i>	<i>1275278</i>
<i>н368</i>	<i>503362</i>	<i>1275255</i>
<i>н369</i>	<i>503376</i>	<i>1275228</i>
<i>н370</i>	<i>503420</i>	<i>1275251</i>
<i>н371</i>	<i>503406</i>	<i>1275278</i>
<i>н366</i>	<i>503420</i>	<i>1275251</i>
Условный номер земельного участка		<i>:3У240</i>
Площадь земельного участка		<i>1488м²</i>
Обозначение характерных точек границы	Координаты, м	
	X	Y
1	2	3
<i>н372</i>	<i>503350</i>	<i>1275148</i>
<i>н373</i>	<i>503394</i>	<i>1275170</i>
<i>н374</i>	<i>503380</i>	<i>1275197</i>
<i>н375</i>	<i>503336</i>	<i>1275174</i>
<i>н376</i>	<i>503343</i>	<i>1275162</i>
<i>н372</i>	<i>503350</i>	<i>1275148</i>
Условный номер земельного участка		<i>:3У241</i>
Площадь земельного участка		<i>1471м²</i>
Обозначение характерных точек границы	Координаты, м	
	X	Y
1	2	3
<i>н360</i>	<i>503288</i>	<i>1275268</i>
<i>н361</i>	<i>503274</i>	<i>1275295</i>
<i>н362</i>	<i>503318</i>	<i>1275318</i>
<i>н363</i>	<i>503331</i>	<i>1275291</i>
<i>н360</i>	<i>503288</i>	<i>1275268</i>
Условный номер земельного участка		<i>:3У242</i>

Площадь земельного участка		<u>9984м²</u>	
Обозначение характерных точек границы	Координаты, м		
	X	Y	
1	2	3	
<i>н364</i>	502485	1274604	
<i>н365</i>	502478	1274632	
<i>н366</i>	502466	1274698	
<i>н367</i>	502393	1274720	
<i>н368</i>	502385	1274691	
<i>н369</i>	502368	1274621	
<i>н370</i>	502432	1274598	
<i>н364</i>	502485	1274604	
Условный номер земельного участка		<u>:3У243</u>	
Площадь земельного участка		<u>24396м²</u>	
Обозначение характерных точек границы	Координаты, м		
	X	Y	
1	2	3	
<i>н372</i>	502377	1274656	
<i>н373</i>	502385	1274691	
<i>н374</i>	502393	1274720	
<i>н375</i>	502401	1274754	
<i>н376</i>	502407	1274782	
<i>н377</i>	502239	1274844	
<i>н378</i>	502190	1274724	
<i>н372</i>	502377	1274656	
Условный номер земельного участка		<u>:3У244</u>	
Площадь земельного участка		<u>7203м²</u>	
Обозначение характерных точек границы	Координаты, м		
	X	Y	
1	2	3	
<i>н380</i>	502190	1274724	
<i>н381</i>	502377	1274656	
<i>н382</i>	502368	1274621	
<i>н383</i>	502189	1274686	
<i>н384</i>	502187	1274687	
<i>н385</i>	502185	1274689	
<i>н386</i>	502183	1274691	
<i>н387</i>	502182	1274694	
<i>н388</i>	502181	1274697	
<i>н389</i>	502181	1274700	
<i>н390</i>	502182	1274705	

<i>н380</i>	<i>502190</i>	<i>1274724</i>
Условный номер земельного участка		<u>:3У245</u>
Площадь земельного участка		<u>3402м²</u>
Обозначение характерных точек границы	Координаты, м	
	X	Y
1	2	3
<i>н392</i>	<i>502148</i>	<i>1274701</i>
<i>н393</i>	<i>502161</i>	<i>1274703</i>
<i>н394</i>	<i>502182</i>	<i>1274755</i>
<i>н395</i>	<i>502127</i>	<i>1274773</i>
<i>н396</i>	<i>502108</i>	<i>1274715</i>
<i>н392</i>	<i>502148</i>	<i>1274701</i>
Условный номер земельного участка		<u>:3У246</u>
Площадь земельного участка		<u>1499м²</u>
Обозначение характерных точек границы	Координаты, м	
	X	Y
1	2	3
<i>н398</i>	<i>501797</i>	<i>1274890</i>
<i>н399</i>	<i>501811</i>	<i>1274865</i>
<i>н400</i>	<i>501764</i>	<i>1274842</i>
<i>н401</i>	<i>501750</i>	<i>1274868</i>
<i>н398</i>	<i>501797</i>	<i>1274890</i>
Условный номер земельного участка		<u>:3У247</u>
Площадь земельного участка		<u>6198м²</u>
Обозначение характерных точек границы	Координаты, м	
	X	Y
1	2	3
<i>н379</i>	<i>503554</i>	<i>1275345</i>
<i>н380</i>	<i>503554</i>	<i>1275378</i>
<i>н381</i>	<i>503554</i>	<i>1275390</i>
<i>н382</i>	<i>503553</i>	<i>1275488</i>
<i>н383</i>	<i>503495</i>	<i>1275496</i>
<i>н384</i>	<i>503468</i>	<i>1275495</i>
<i>н379</i>	<i>503554</i>	<i>1275345</i>
Условный номер земельного участка		<u>:3У248</u>
Площадь земельного участка		<u>1499м²</u>
Обозначение характерных точек границы	Координаты, м	
	X	Y

1	2	3
<i>n1</i>	504003,7	1275458,4
<i>n2</i>	504003,7	1275478,9
<i>n3</i>	504003,7	1275505,8
<i>n4</i>	503957,3	1275505,5
<i>n5</i>	503957,3	1275488,3
<i>n1</i>	504003,7	1275458,4
<i>n1</i>	504003,7	1275458,4

Условный номер земельного участка		<u>:3У249</u>	
Площадь земельного участка		<u>793м²</u>	
Обозначение характерных точек границы	Координаты, м		
	X	Y	
1	2	3	
<i>n1</i>	503818	1275406	
<i>n2</i>	503848	1275423	
<i>n3</i>	503836	1275429	
<i>n4</i>	503811	1275440	
<i>n5</i>	503798	1275442	
<i>n1</i>	503818	1275406	
Условный номер земельного участка		<u>:3У250</u>	
Площадь земельного участка		<u>804м²</u>	
Обозначение характерных точек границы	Координаты, м		
	X	Y	
1	2	3	
<i>n7</i>	503777	1275446	
<i>n8</i>	503740	1275424	
<i>n9</i>	503721	1275457	
<i>n7</i>	503777	1275446	
Условный номер земельного участка		<u>:3У251</u>	
Площадь земельного участка		<u>1460м²</u>	
Обозначение характерных точек границы	Координаты, м		
	X	Y	
1	2	3	
<i>n11</i>	502809	1274997	
<i>n12</i>	502786	1275045	
<i>n13</i>	502762	1275034	
<i>n14</i>	502773	1275010	
<i>n15</i>	502784	1274984	
<i>n11</i>	502809	1274997	
Условный номер земельного участка		<u>:3У252</u>	

Площадь земельного участка		<i>1880м²</i>	
Обозначение характерных точек границы	Координаты, м		
	X	Y	
1	2	3	
<i>n17</i>	<i>502786</i>	<i>1275045</i>	
<i>n18</i>	<i>502755</i>	<i>1275111</i>	
<i>n19</i>	<i>502732</i>	<i>1275100</i>	
<i>n20</i>	<i>502736</i>	<i>1275091</i>	
<i>n21</i>	<i>502748</i>	<i>1275064</i>	
<i>n22</i>	<i>502760</i>	<i>1275037</i>	
<i>n23</i>	<i>502762</i>	<i>1275034</i>	
<i>n17</i>	<i>502786</i>	<i>1275045</i>	
Условный номер земельного участка		<i>:3У253</i>	
Площадь земельного участка		<i>1618м²</i>	
Обозначение характерных точек границы	Координаты, м		
	X	Y	
1	2	3	
<i>n25</i>	<i>502732</i>	<i>1275100</i>	
<i>n26</i>	<i>502755</i>	<i>1275111</i>	
<i>n27</i>	<i>502742</i>	<i>1275137</i>	
<i>n28</i>	<i>502720</i>	<i>1275176</i>	
<i>n29</i>	<i>502702</i>	<i>1275170</i>	
<i>n30</i>	<i>502715</i>	<i>1275144</i>	
<i>n25</i>	<i>502732</i>	<i>1275100</i>	
Условный номер земельного участка		<i>:3У254</i>	
Площадь земельного участка		<i>1000м²</i>	
Обозначение характерных точек границы	Координаты, м		
	X	Y	
1	2	3	
<i>n32</i>	<i>502532</i>	<i>1275010</i>	
<i>n33</i>	<i>502537</i>	<i>1274999</i>	
<i>n34</i>	<i>502549</i>	<i>1274972</i>	
<i>n35</i>	<i>502558</i>	<i>1274951</i>	
<i>n36</i>	<i>502517</i>	<i>1274966</i>	
<i>n32</i>	<i>502532</i>	<i>1275010</i>	
Условный номер земельного участка		<i>:3У255</i>	
Площадь земельного участка		<i>881м²</i>	
Обозначение характерных точек границы	Координаты, м		
	X	Y	

1	2	3
<i>n42</i>	503315	1275070
<i>n43</i>	503315,14	1275074,05
<i>n44</i>	503311,72	1275089,53
<i>n45</i>	503282,57	1275079,44
<i>n46</i>	503284,78	1275073,69
<i>n47</i>	503259,87	1275062,54
<i>n48</i>	503261,03	1275058,99
<i>n49</i>	503262,61	1275052,91
<i>n42</i>	503315	1275070
Условный номер земельного участка		:3У256
Площадь земельного участка		1500м²
Обозначение характерных точек границы	Координаты, м	
	X	Y
1	2	3
<i>n50</i>	504048,16	1275431,68
<i>n51</i>	504047,65	1275479,16
<i>n52</i>	504003,68	1275478,85
<i>n53</i>	504003,66	1275458,36
<i>n50</i>	504048,16	1275431,68
Условный номер земельного участка		:3У257
Площадь земельного участка		1500м²
Обозначение характерных точек границы	Координаты, м	
	X	Y
1	2	3
<i>n1</i>	503072,15,	1275161,05
2	503063,46	1275167,43
3	503032,29,	1275190,31
4	503029,89	1275187,81
5	503027,01	1275185,79
6	503022,05	1275180,09
7	503012,50	1275166,72
8	503027,36	1275157,00
9	503034,09	1275151,19
10	503045,16	1275143,97
<i>n11</i>	503053,07	1275139,01
Условный номер земельного участка		:3У258
Площадь земельного участка		908м²
	Координаты, м	

Обозначение характерных точек границы	X	Y
1	2	3
<i>n1</i>	503082,15	1275174,06
2	503073,89	1275180,80
3	503062,10	1275191,52
4	503043,70	1275204,27
5	503041,90	1275205,55
6	503031,10	1275191,18
7	503032,29	1275190,31
8	503063,46,	1275167,43
<i>n9</i>	503072,15,	1275161,05
Условный номер земельного участка		:3У259
Площадь земельного участка		1356м ²
Обозначение характерных точек границы	Координаты, м	
	X	Y
1	2	3
<i>n1</i>	503410.4	1275101,9
2	503407.5	1275122,6
3	503410,1	1275130,9
4	503408.4	1275143,8
5	503364,0	1275120,9
6	503370.4	1275100,2
Условный номер земельного участка		:3У260
Площадь земельного участка		90м ²
Обозначение характерных точек границы	Координаты, м	
	X	Y
1	2	3
<i>n1</i>	503407.5	1275122,6
2	503410,1	1275130,9
3	503411.6	1275119,5
4	503413,9	1275102,1
5	503410,4	1275101,9
Условный номер земельного участка		:3У261
Площадь земельного участка		579м ²
Обозначение характерных точек границы	Координаты, м	
	X	Y
1	2	3

<i>н1</i>	<i>503411.6</i>	<i>1275119,5</i>
<i>2</i>	<i>503417.9</i>	<i>1275122,1</i>
<i>3</i>	<i>503414.9</i>	<i>1275126,1</i>
<i>4</i>	<i>503430,1</i>	<i>1275137,8</i>
<i>5</i>	<i>503415,8</i>	<i>1275155,0</i>
<i>6</i>	<i>503443.0</i>	<i>1275180,8</i>
<i>7</i>	<i>503403.6</i>	<i>1275153,3</i>
<i>8</i>	<i>503408,4</i>	<i>1275143,9</i>
<i>н9</i>	<i>503410.1</i>	<i>1275130,9</i>

11. Перечень и сведения о площади образуемых земельных участков, которые будут отнесены к территориям общего пользования или имуществу общего пользования, в том числе в отношении которых предполагаются резервирование и (или) изъятие для государственных или муниципальных нужд

К территориям общего пользования будут отнесены земельные участки с видами разрешенного использования Земельные участки (территории) общего пользования, Улично-дорожная сеть

Перечень и сведения о площади земельных участков, для которых предполагается изъятие для государственных или муниципальных нужд

	Номер существующего земельного участка	Площадь земельного участка, м2	Категория земель	Разрешенное Использование (существующее)	Разрешенное Использование (планируемое)	Площадь изымаемой части земельного участка, м2
1	60:27:0160103:6	2100	Земли населенных пунктов	для индивидуального жилищного строительства	Улично-дорожная сеть	2100
2	60:27:0160103:143	1461	Земли населенных пунктов	для индивидуального жилищного строительства	Улично-дорожная сеть/ Земельные участки (территории) общего пользования	1009,9/ 447,9
3	60:27:0160103:21	1500	Земли населенных пунктов	для индивидуального жилищного строительства	Улично-дорожная сеть/ Земельные участки (территории) общего пользования	964,7/ 534,8
4	60:27:0160103:19	1500	Земли населенных пунктов	для индивидуального жилищного строительства	Улично-дорожная сеть/ Земельные участки (территории) общего пользования	774,7/ 725,1
5	60:27:0160107:8	1500	Земли населенных пунктов	для индивидуального жилищного строительства	Улично-дорожная сеть	19,76
6	60:27:0000000:1482	1500	Земли населенных пунктов	для индивидуального жилищного строительства	Улично-дорожная сеть	32,88
7	60:27:0160102:59	1500	Земли населенных пунктов	для индивидуального жилищного строительства	Улично-дорожная сеть	1500

8	60:27:0160102:56	1500	Земли населенных пунктов	для индивидуального жилищного строительства	Улично-дорожная сеть	1500
9	60:27:0160104:21	1500	Земли населенных пунктов	для индивидуального жилищного строительства	Улично-дорожная сеть	32,1
10	60:27:0160104:218	1500	Земли населенных пунктов	для индивидуального жилищного строительства	Улично-дорожная сеть	29,2
11	60:27:0160104:94	1407	Земли населенных пунктов	для индивидуального жилищного строительства	Улично-дорожная сеть	16,8
12	60:27:0160104:14	1500	Земли населенных пунктов	для индивидуального жилищного строительства	Улично-дорожная сеть	18,8
13	60:27:0160104:89	1396	Земли населенных пунктов	для индивидуального жилищного строительства	Улично-дорожная сеть	8,6
14	60:27:0160104:92	1484	Земли населенных пунктов	для индивидуального жилищного строительства	Улично-дорожная сеть	5,9
15	60:27:0160104:64	1500	Земли населенных пунктов	для индивидуального жилищного строительства	Улично-дорожная сеть	15,7
16	60:27:0160104:12	1500	Земли населенных пунктов	для индивидуального жилищного строительства	Улично-дорожная сеть	16,8
17	60:27:0160104:15	1500	Земли населенных пунктов	для индивидуального жилищного строительства	Улично-дорожная сеть	21,2
18	60:27:0160104:226	1500	Земли населенных пунктов	для индивидуального жилищного строительства	Улично-дорожная сеть	26,2

19	60:27:0000000:3941	1500	Земли населенных пунктов	для индивидуального жилищного строительства	Улично-дорожная сеть	30,7
20	60:27:0000000:4840	1500	Земли населенных пунктов	для индивидуального жилищного строительства	Улично-дорожная сеть	36,2
21	60:27:0160105:203	1500	Земли населенных пунктов	для индивидуального жилищного строительства	Улично-дорожная сеть	21,8
22	60:27:0000000:3407	1500	Земли населенных пунктов	для индивидуального жилищного строительства	Улично-дорожная сеть	12,8
23	60:27:0000000:3406	1500	Земли населенных пунктов	для индивидуального жилищного строительства	Улично-дорожная сеть	15,7
24	60:27:0160104:8	1500	Земли населенных пунктов	для индивидуального жилищного строительства	Улично-дорожная сеть	20,7
25	60:27:0160104:11	1500	Земли населенных пунктов	для индивидуального жилищного строительства	Улично-дорожная сеть	10,03
26	60:27:0160104:10	1500	Земли населенных пунктов	для индивидуального жилищного строительства	Улично-дорожная сеть	15,6
27	60:27:0160104:9	1500	Земли населенных пунктов	для индивидуального жилищного строительства	Улично-дорожная сеть	20
28	60:27:0160104:29	1500	Земли населенных пунктов	для индивидуального жилищного строительства	Улично-дорожная сеть	24,3
29	60:27:0160104:80	1500	Земли населенных пунктов	для индивидуального жилищного строительства	Улично-дорожная сеть	51,9

30	60:27:0000000:3344	1500	Земли населенных пунктов	для индивидуального жилищного строительства	Улично-дорожная сеть	34,9
31	60:27:0160105:193	1500	Земли населенных пунктов	для индивидуального жилищного строительства	Улично-дорожная сеть	24,7
32	60:27:0160105:199	1500	Земли населенных пунктов	для индивидуального жилищного строительства	Улично-дорожная сеть	2,88
33	60:27:0160102:290	1500	Земли населенных пунктов	для индивидуального жилищного строительства	Улично-дорожная сеть	11,3
34	60:27:0160102:465	1500	Земли населенных пунктов	для индивидуального жилищного строительства	Улично-дорожная сеть	13,9
35	60:27:0160104:100	1500	Земли населенных пунктов	для индивидуального жилищного строительства	Улично-дорожная сеть	10,4
36	60:27:0160102:295	1500	Земли населенных пунктов	для индивидуального жилищного строительства	Улично-дорожная сеть	19,5
37	60:27:0160102:309	1500	Земли населенных пунктов	для индивидуального жилищного строительства	Улично-дорожная сеть	20,2
38	60:27:0160102:312	1500	Земли населенных пунктов	для индивидуального жилищного строительства	Улично-дорожная сеть	54,3
39	60:27:0160102:242	1500	Земли населенных пунктов	для индивидуального жилищного строительства	Улично-дорожная сеть	3,6
40	60:27:0160102:490	1500	Земли населенных пунктов	для индивидуального жилищного строительства	Улично-дорожная сеть	25,6

41	60:27:0160102:471	1500	Земли населенных пунктов	для индивидуального жилищного строительства	Улично-дорожная сеть	20,56
42	60:27:0160102:469	1500	Земли населенных пунктов	для индивидуального жилищного строительства	Улично-дорожная сеть	15,28
43	60:27:0160102:279	1500	Земли населенных пунктов	для индивидуального жилищного строительства	Улично-дорожная сеть	10
44	60:27:0000000:4518	1500	Земли населенных пунктов	для индивидуального жилищного строительства	Улично-дорожная сеть	7,1
45	60:27:0160104:231	1500	Земли населенных пунктов	для индивидуального жилищного строительства	Улично-дорожная сеть	19,8
46	60:27:0000000:4120	1500	Земли населенных пунктов	для индивидуального жилищного строительства	Улично-дорожная сеть	19,8
47	60:27:0000000:4938	1500	Земли населенных пунктов	для индивидуального жилищного строительства	Улично-дорожная сеть	18,3
48	60:27:0000000:4119	1500	Земли населенных пунктов	для индивидуального жилищного строительства	Улично-дорожная сеть	16,7
49	60:27:0160104:84	1500	Земли населенных пунктов	для индивидуального жилищного строительства	Улично-дорожная сеть	13,62
50	60:27:0160104:81	1500	Земли населенных пунктов	для индивидуального жилищного строительства	Улично-дорожная сеть	18,8
51	60:27:0160104:73	1500	Земли населенных пунктов	для индивидуального жилищного строительства	Улично-дорожная сеть	22,01

52	60:27:0160104:233	1500	Земли населенных пунктов	для индивидуального жилищного строительства	Улично-дорожная сеть	21,4
53	60:27:0160104:58	1500	Земли населенных пунктов	для индивидуального жилищного строительства	Улично-дорожная сеть	20,5
54	60:27:0160104:63	1500	Земли населенных пунктов	для индивидуального жилищного строительства	Улично-дорожная сеть	19,73
55	60:27:0160104:232	1500	Земли населенных пунктов	для индивидуального жилищного строительства	Улично-дорожная сеть	32,2
56	60:27:0160104:57	1500	Земли населенных пунктов	для индивидуального жилищного строительства	Улично-дорожная сеть	3,5
57	60:27:0160102:247	1500	Земли населенных пунктов	для индивидуального жилищного строительства	Улично-дорожная сеть	40,3
58	60:27:0160102:284	1500	Земли населенных пунктов	для индивидуального жилищного строительства	Улично-дорожная сеть	16,7
59	60:27:0160102:254	1500	Земли населенных пунктов	для индивидуального жилищного строительства	Улично-дорожная сеть	41,1
60	60:27:0160102:248	1500	Земли населенных пунктов	для индивидуального жилищного строительства	Улично-дорожная сеть	34,17
61	60:27:0160102:267	1500	Земли населенных пунктов	для индивидуального жилищного строительства	Улично-дорожная сеть	20,77
62	60:27:0160102:252	1500	Земли населенных пунктов	для индивидуального жилищного строительства	Улично-дорожная сеть	14

63	60:27:0160102:258	1500	Земли населенных пунктов	для индивидуального жилищного строительства	Улично-дорожная сеть	7,4
64	60:27:0160102:257	1500	Земли населенных пунктов	для индивидуального жилищного строительства	Улично-дорожная сеть	3,4
65	60:27:0160104:95	1500	Земли населенных пунктов	для индивидуального жилищного строительства	Улично-дорожная сеть	45,4
66	60:27:0160104:261	1500	Земли населенных пунктов	для индивидуального жилищного строительства	Улично-дорожная сеть	7,37
67	60:27:0160104:98	1500	Земли населенных пунктов	для индивидуального жилищного строительства	Улично-дорожная сеть	5,1
68	60:27:0160201:136	1500	Земли населенных пунктов	для индивидуального жилищного строительства	Улично-дорожная сеть	16,8
69	60:27:0160104:97	1500	Земли населенных пунктов	для индивидуального жилищного строительства	Улично-дорожная сеть	1
70	60:27:0160104:242	1500	Земли населенных пунктов	для индивидуального жилищного строительства	Улично-дорожная сеть	17,6
71	60:27:0160104:236	1500	Земли населенных пунктов	для индивидуального жилищного строительства	Улично-дорожная сеть	23,0
72	60:27:0160104:237	1500	Земли населенных пунктов	для индивидуального жилищного строительства	Улично-дорожная сеть	25,9
73	60:27:0160104:105	1500	Земли населенных пунктов	для индивидуального жилищного строительства	Улично-дорожная сеть	29,2

74	60:27:0160104:258	1500	Земли населенных пунктов	для индивидуального жилищного строительства	Улично-дорожная сеть	32,3
85	60:27:0160102:296	1500	Земли населенных пунктов	для индивидуального жилищного строительства	Улично-дорожная сеть	23,8
76	60:27:0160102:250	1500	Земли населенных пунктов	для индивидуального жилищного строительства	Улично-дорожная сеть	29,5
77	60:27:0160102:437	1500	Земли населенных пунктов	для индивидуального жилищного строительства	Улично-дорожная сеть	37,4
78	60:27:0160102:244	1500	Земли населенных пунктов	для индивидуального жилищного строительства	Улично-дорожная сеть	41,3
79	60:27:0160102:260	1500	Земли населенных пунктов	для индивидуального жилищного строительства	Улично-дорожная сеть	45,2
80	60:27:0160102:307	1500	Земли населенных пунктов	для индивидуального жилищного строительства	Улично-дорожная сеть	49,5
81	60:27:0160102:265	1500	Земли населенных пунктов	для индивидуального жилищного строительства	Улично-дорожная сеть	53,2
82	60:27:0160102:287	1500	Земли населенных пунктов	для индивидуального жилищного строительства	Улично-дорожная сеть	99,1
83	60:27:0160102:478	1500	Земли населенных пунктов	для индивидуального жилищного строительства	Улично-дорожная сеть	51,5
84	60:27:0160102:456	1500	Земли населенных пунктов	для индивидуального жилищного строительства	Улично-дорожная сеть	41,22

85	60:27:0160102:262.	1500	Земли населенных пунктов	для индивидуального жилищного строительства	Улично-дорожная сеть	35,6
86	60:27:0160102:266.	1500	Земли населенных пунктов	для индивидуального жилищного строительства	Улично-дорожная сеть	25,2
87	60:27:0160201:137	1500	Земли населенных пунктов	для индивидуального жилищного строительства	Улично-дорожная сеть	2,5
88	60:27:0160102:261	1500	Земли населенных пунктов	для индивидуального жилищного строительства	Улично-дорожная сеть	47
89	60:27:0160102:246	1500	Земли населенных пунктов	для индивидуального жилищного строительства	Улично-дорожная сеть	32,5
90	60:27:0160102:468	1500	Земли населенных пунктов	для индивидуального жилищного строительства	Улично-дорожная сеть	81,4
91	60:27:0000000:4147	1500	Земли населенных пунктов	для индивидуального жилищного строительства	Улично-дорожная сеть	40,9
92	60:27:0160104:265	1500	Земли населенных пунктов	для индивидуального жилищного строительства	Улично-дорожная сеть	34,2
93	60:27:0160104:256	1500	Земли населенных пунктов	для индивидуального жилищного строительства	Улично-дорожная сеть	27,5
94	60:27:0160104:249	1500	Земли населенных пунктов	для индивидуального жилищного строительства	Улично-дорожная сеть	20,7
95	60:27:0160104:251	1500	Земли населенных пунктов	для индивидуального жилищного строительства	Улично-дорожная сеть	12,2

96	60:27:0160202:190	1500	Земли населенных пунктов	для индивидуального жилищного строительства	Улично-дорожная сеть	13,6
97	60:27:0160102:68	1225 1	Земли населенных пунктов	для строительства магазина торговой площадью до 150 кв.м и парикмахерской строительства	Улично-дорожная сеть	142
98	60:27:0160202:69	1500	Земли населенных пунктов	для индивидуального жилищного строительства	Улично-дорожная сеть	7,7
99	60:27:000000:3621	1500	Земли населенных пунктов	для индивидуального жилищного строительства	Улично-дорожная сеть	7,7
100	60:27:0160102:487	1500	Земли населенных пунктов	для индивидуального жилищного строительства	Улично-дорожная сеть	41
101	60:27:0160102:481	1500	Земли населенных пунктов	для индивидуального жилищного строительства	Улично-дорожная сеть	70,2
102	60:27:0160201:138	1500	Земли населенных пунктов	для индивидуального жилищного строительства	Улично-дорожная сеть	42,5
103	60:27:0160201:135	1500	Земли населенных пунктов	для индивидуального жилищного строительства	Улично-дорожная сеть	15,48
104	60:27:0160102:300	1500	Земли населенных пунктов	для индивидуального жилищного строительства	Улично-дорожная сеть	8,6
105	60:27:0160102:303	1500	Земли населенных пунктов	для индивидуального жилищного строительства	Улично-дорожная сеть	26,2

106	60:27:0160102:301	1500	Земли населенных пунктов	для индивидуального жилищного строительства	Улично-дорожная сеть	20
107	60:27:0000000:4916	1500	Земли населенных пунктов	для индивидуального жилищного строительства	Улично-дорожная сеть	4
108	60:27:0160102:470	1500	Земли населенных пунктов	для индивидуального жилищного строительства	Улично-дорожная сеть	31
109	60:27:0160104:241	1500	Земли населенных пунктов	для индивидуального жилищного строительства	Улично-дорожная сеть	24
110	60:27:0160104:69	1500	Земли населенных пунктов	для индивидуального жилищного строительства	Улично-дорожная сеть	22,7
111	60:27:0160104:234	1500	Земли населенных пунктов	для индивидуального жилищного строительства	Улично-дорожная сеть	16,4
112	60:27:0160104:103	1500	Земли населенных пунктов	для индивидуального жилищного строительства	Улично-дорожная сеть	10,2
113	60:27:0160104:67	1500	Земли населенных пунктов	для индивидуального жилищного строительства	Улично-дорожная сеть	3,8
114	60:27:0160104:257	1500	Земли населенных пунктов	для индивидуального жилищного строительства	Улично-дорожная сеть	7
115	60:27:0160104:245	1500	Земли населенных пунктов	для индивидуального жилищного строительства	Улично-дорожная сеть	14,44
116	60:27:0160104:244	1500	Земли населенных пунктов	для индивидуального жилищного строительства	Улично-дорожная сеть	21

117	60:27:0160104:48	1500	Земли населенных пунктов	для индивидуального жилищного строительства	Улично-дорожная сеть	34,9
118	60:27:0160104:18	1500	Земли населенных пунктов	для индивидуального жилищного строительства	Улично-дорожная сеть	20,9
119	60:27:0160104:83	1500	Земли населенных пунктов	для индивидуального жилищного строительства	Улично-дорожная сеть	25,4
120	60:27:0160104:253	1500	Земли населенных пунктов	для индивидуального жилищного строительства	Улично-дорожная сеть	24,5
121	60:27:0160104:255	1500	Земли населенных пунктов	для индивидуального жилищного строительства	Улично-дорожная сеть	23,7
122	60:27:0160104:68	1500	Земли населенных пунктов	для индивидуального жилищного строительства	Улично-дорожная сеть	18,4
123	60:27:0160104:46	1500	Земли населенных пунктов	для индивидуального жилищного строительства	Улично-дорожная сеть	7,4
124	60:27:0160104:24	1500	Земли населенных пунктов	для индивидуального жилищного строительства	Улично-дорожная сеть	10,7
125	60:27:0160104:62	1500	Земли населенных пунктов	для индивидуального жилищного строительства	Улично-дорожная сеть	12,96
126	60:27:0160104:224	1500	Земли населенных пунктов	для индивидуального жилищного строительства	Улично-дорожная сеть	15,5
127	60:27:0160104:229	1500	Земли населенных пунктов	для индивидуального жилищного строительства	Улично-дорожная сеть	14,7

128	60:27:0160104:54	1500	Земли населенных пунктов	для индивидуального жилищного строительства	Улично-дорожная сеть	20,5
129	60:27:0160104:53	1500	Земли населенных пунктов	для индивидуального жилищного строительства	Улично-дорожная сеть	23,3
130	60:27:0160104:70	1500	Земли населенных пунктов	для индивидуального жилищного строительства	Улично-дорожная сеть	23,2
131	60:27:0160104:85	1500	Земли населенных пунктов	для индивидуального жилищного строительства	Улично-дорожная сеть	23,9
132	60:27:0160104:65	1500	Земли населенных пунктов	для индивидуального жилищного строительства	Улично-дорожная сеть	20,4
133	60:27:0160104:71	1500	Земли населенных пунктов	для индивидуального жилищного строительства	Улично-дорожная сеть	16,9
134	60:27:0160104:102	1500	Земли населенных пунктов	для индивидуального жилищного строительства	Улично-дорожная сеть	15,3
135	60:27:0160104:33	1500	Земли населенных пунктов	для индивидуального жилищного строительства	Улично-дорожная сеть	13,45
136	60:27:0160104:25	1500	Земли населенных пунктов	для индивидуального жилищного строительства	Улично-дорожная сеть	11,8
137	60:27:0160104:77	1500	Земли населенных пунктов	для индивидуального жилищного строительства	Улично-дорожная сеть	10,42
138	60:27:0160104:78	1500	Земли населенных пунктов	для индивидуального жилищного строительства	Улично-дорожная сеть	8,9

139	60:27:0160104:259	1500	Земли населенных пунктов	для индивидуального жилищного строительства	Улично-дорожная сеть	6,2
140	60:27:0160104:35	1500	Земли населенных пунктов	для индивидуального жилищного строительства	Улично-дорожная сеть	1
141	60:27:0160104:37	1500	Земли населенных пунктов	для индивидуального жилищного строительства	Улично-дорожная сеть	4,5
142	60:27:0160104:36	1500	Земли населенных пунктов	для индивидуального жилищного строительства	Улично-дорожная сеть	4,5
143	60:27:0160104:51	1500	Земли населенных пунктов	для индивидуального жилищного строительства	Улично-дорожная сеть	6,3
144	60:27:0160104:47	1500	Земли населенных пунктов	для индивидуального жилищного строительства	Улично-дорожная сеть	7,9
145	60:27:0160104:56	1500	Земли населенных пунктов	для индивидуального жилищного строительства	Улично-дорожная сеть	9,6
146	60:27:0160104:230	1500	Земли населенных пунктов	для индивидуального жилищного строительства	Улично-дорожная сеть	11,2
147	60:27:0160104:32	1500	Земли населенных пунктов	для индивидуального жилищного строительства	Улично-дорожная сеть	11,2
148	60:27:0160104:26	1500	Земли населенных пунктов	для индивидуального жилищного строительства	Улично-дорожная сеть	29,05
149	60:27:0160104:60	1500	Земли населенных пунктов	для индивидуального жилищного строительства	Улично-дорожная сеть	32,65

150	60:27:0160104:17	1500	Земли населенных пунктов	для индивидуального жилищного строительства	Улично-дорожная сеть	30,9
151	60:27:0160104:43	1500	Земли населенных пунктов	для индивидуального жилищного строительства	Улично-дорожная сеть	29
152	60:27:0160104:31	1500	Земли населенных пунктов	для индивидуального жилищного строительства	Улично-дорожная сеть	23,7
153	60:27:0160104:34	1500	Земли населенных пунктов	для индивидуального жилищного строительства	Улично-дорожная сеть	9,4
154	60:27:0160104:99	1500	Земли населенных пунктов	для индивидуального жилищного строительства	Улично-дорожная сеть	17,34
155	60:27:0160104:272	1500	Земли населенных пунктов	для индивидуального жилищного строительства	Улично-дорожная сеть	24,6
156	60:27:0160104:273	1500	Земли населенных пунктов	для индивидуального жилищного строительства	Улично-дорожная сеть	26,8
157	60:27:0160104:45	1500	Земли населенных пунктов	для индивидуального жилищного строительства	Улично-дорожная сеть	15,8
158	60:27:0160104:39	1500	Земли населенных пунктов	для индивидуального жилищного строительства	Улично-дорожная сеть	16,8
159	60:27:0160104:50	1500	Земли населенных пунктов	для индивидуального жилищного строительства	Улично-дорожная сеть	17,7
160	60:27:0160201:140	1500	Земли населенных пунктов	для индивидуального жилищного строительства	Улично-дорожная сеть	33,7

161	60:27:0160201:24	1500	Земли населенных пунктов	для индивидуального жилищного строительства	Улично-дорожная сеть	36,1
162	60:27:0160201:139	1500	Земли населенных пунктов	для индивидуального жилищного строительства	Улично-дорожная сеть	16,6
163	60:27:0160202:21	1500	Земли населенных пунктов	для индивидуального жилищного строительства	Улично-дорожная сеть	64
164	60:27:0160202:63	1500	Земли населенных пунктов	для индивидуального жилищного строительства	Улично-дорожная сеть	14,8
165	60:27:0160202:69	1500	Земли населенных пунктов	для индивидуального жилищного строительства	Улично-дорожная сеть	7,7
166	60:27:0160202:32	1500	Земли населенных пунктов	для индивидуального жилищного строительства	Улично-дорожная сеть	3,3
167	60:27:0160202:20	1500	Земли населенных пунктов	для индивидуального жилищного строительства	Улично-дорожная сеть	15
168	60:27:0160202:30	1500	Земли населенных пунктов	для индивидуального жилищного строительства	Улично-дорожная сеть	12,7
169	60:27:0160202:39	1500	Земли населенных пунктов	для индивидуального жилищного строительства	Улично-дорожная сеть	24
170	60:27:0160102:36	1500	Земли населенных пунктов	для индивидуального жилищного строительства	Улично-дорожная сеть	20,1
171	60:27:0160102:34	1500	Земли населенных пунктов	для индивидуального жилищного строительства	Улично-дорожная сеть	16,5

172	60:27:0160102:24	1500	Земли населенных пунктов	для индивидуального жилищного строительства	Улично-дорожная сеть	12
173	60:27:0160202:38	1500	Земли населенных пунктов	для индивидуального жилищного строительства	Улично-дорожная сеть	13,3
174	60:27:0160202:60	1500	Земли населенных пунктов	для индивидуального жилищного строительства	Улично-дорожная сеть	91,4
175	60:27:0160112:1	2 308	Земли населенных пунктов	Ремонт автомобилей	Улично-дорожная сеть	2 308
176	г. Псков, Павшино, д 10 (участок без описания границ, необходимость изъятия определяется после описания границ)	-	Земли населенных пунктов	-	Улично-дорожная сеть	340 (по фактическому пользованию, требуемая площадь утоняется после описания границ)
177	60:27:0160105:189	1 446	Земли населенных пунктов	Для строительства индивидуального жилого дома	Улично-дорожная сеть	90

13. Целевое назначение лесов, вид (виды) разрешенного использования лесного участка, количественные и качественные характеристики лесного участка, сведения о нахождении лесного участка в границах особо защитных участков лесов (в случае, если подготовка проекта межевания территории осуществляется в целях определения местоположения границ образуемых и (или) изменяемых лесных участков)

Целями подготовки проекта межевания территории не является определение местоположения границ образуемых и (или) изменяемых лесных участков. Границы подготовки проекта межевания территории расположены вне границ земель лесного фонда.

14. Сведения о границах территории, в отношении которой утвержден проект межевания

Границы проекта межевания определены в границах образуемых и изменяемых земельных участков в соответствии с их координатным описанием.

15. Сведения о публичных сервитутах

Настоящим проектом установление публичных сервитутов не предусматривается.

Глава города Пскова

Б.А.Елкин