

**Проект межевания территории в границах улицы Октябрьский
проспект, Советская, Свердлова, Воеводы Шуйского
и реки Великой в городе Пскове**

Основная часть проекта межевания

1. Общие положения

Проектируемая территория располагается в границах улиц Октябрьский проспект, Советская, Свердлова, Воеводы Шуйского и реки Великой в городе Пскове в границах кадастровых кварталов: 60:27:0010314, 60:27:0010313, 60:27:0010312, 60:27:0010323, 60:27:0010324, 60:27:0010315, 60:27:0010322, 60:27:0010319, 60:27:0010321, 60:27:0010326, 60:27:0010325, 60:27:0010327, 60:27:0010328, 60:27:0010329, 60:27:0010330, 60:27:0010333, 60:27:0010332, 60:27:0010331, 60:27:0010336, 60:27:0010337.

Документация по территориальному планированию - проект межевания территории в границах улицы Октябрьский проспект, Советская, Свердлова, Воеводы Шуйского и реки Великой в городе Пскове) разработана на основании Постановления Администрации города Пскова от 30.11.2022 № 2360 «О принятии решения о подготовке проекта межевания территории в границах улицы Октябрьский проспект, Советская, Свердлова, Воеводы Шуйского и реки Великой в городе Пскове».

2. Перечень и сведения о площади образуемых земельных участков, способы их образования. Вид разрешенного использования образуемых земельных участков.

Условный номер ЗУ	Площадь, м ²	Вид разрешенного использования	Код	Способ, вариант образования земельного участка
:ЗУ1	3195	Среднеэтажная жилая застройка	2.5	Образование из земель, находящихся в государственной или муниципальной собственности. Перераспределение ЗУ с 60:27:0010313:3
:ЗУ2	26	Предоставление коммунальных услуг	3.1.1	Образование из земель, находящихся в государственной или муниципальной собственности.
:ЗУ3	1127	Земельные участки (территории) общего пользования	12.0	Образование из земель, находящихся в государственной или муниципальной собственности. Перераспределение ЗУ с 60:27:0010313:10
:ЗУ4	3960	Среднеэтажная жилая застройка	2.5	Образование из земель, находящихся в государственной или муниципальной собственности. Перераспределение ЗУ с 60:27:0010313:7
:ЗУ5	4196	Земельные участки (территории) общего пользования	12.0	Образование из земель, находящихся в государственной или муниципальной собственности.
:ЗУ6	2794	Среднеэтажная жилая застройка	2.5	Образование из земель, находящихся в государственной или муниципальной собственности. Перераспределение ЗУ с КН 60:27:0010313:1

:ЗУ7	1328	Среднеэтажная жилая застройка	2.5	Образование из земель, находящихся в государственной или муниципальной собственности. Перераспределение ЗУ с КН 60:27:0010313:5
:ЗУ8	333	Земельные участки (территории) общего пользования	12.0	Образование из земель, находящихся в государственной или муниципальной собственности.
:ЗУ9	3343	Историко- культурная деятельность	9.3	Образование из земель, находящихся в государственной или муниципальной собственности.
:ЗУ10	15	Земельные участки (территории) общего пользования	12.0	Образование из земель, находящихся в государственной или муниципальной собственности.
:ЗУ11	3667	Земельные участки (территории) общего пользования	12.0	Образование из земель, находящихся в государственной или муниципальной собственности.
:ЗУ12	1956	Земельные участки (территории) общего пользования	12.0	Образование из земель, находящихся в государственной или муниципальной собственности.
:ЗУ13	7603	Земельные участки (территории) общего пользования	12.0	Образование из земель, находящихся в государственной или муниципальной собственности.
:ЗУ14	866	Земельные участки (территории) общего пользования	12.0	Образование из земель, находящихся в государственной или муниципальной собственности.
:ЗУ15	414	Земельные участки (территории) общего пользования	12.0	Образование из земель, находящихся в государственной или муниципальной собственности.

:ЗУ16	934	Обеспечение внутреннего правопорядка	8.3	Образование из земель, находящихся в государственной или муниципальной собственности.
:ЗУ17	2253	Земельные участки (территории) общего пользования	12.0	Образование из земель, находящихся в государственной или муниципальной собственности.
:ЗУ18	55	Земельные участки (территории) общего пользования	12.0	Образование из земель, находящихся в государственной или муниципальной собственности.
:ЗУ19	766	Благоустройство территории	12.0.2	Образование из земель, находящихся в государственной или муниципальной собственности.
:ЗУ20	872	Земельные участки (территории) общего пользования	12.0	Образование из земель, находящихся в государственной или муниципальной собственности.
:ЗУ21	8026	Земельные участки (территории) общего пользования	12.0	Образование из земель, находящихся в государственной или муниципальной собственности.
:ЗУ22	676	Земельные участки (территории) общего пользования	12.0	Образование из земель, находящихся в государственной или муниципальной собственности.
:ЗУ23	1333	Улично-дорожная сеть	12.0.1	Образование из земель, находящихся в государственной или муниципальной собственности.
:ЗУ24	2948	Малоэтажная многоквартирная жилая застройка	2.1.1	Образование из земель, находящихся в государственной или муниципальной собственности. Перераспределение ЗУ с 60:27:0010333:3

:3У25	1006	Улично-дорожная сеть	12.0.1	Образование из земель, находящихся в государственной или муниципальной собственности.
:3У26	525	Улично-дорожная сеть	12.0.1	Образование из земель, находящихся в государственной или муниципальной собственности.
:3У27	2067	Улично-дорожная сеть	12.0.1	Образование из земель, находящихся в государственной или муниципальной собственности.
:3У28	904	Благоустройство территории	12.0.2	Образование из земель, находящихся в государственной или муниципальной собственности.
:3У29	3911	Улично-дорожная сеть	12.0.1	Образование из земель, находящихся в государственной или муниципальной собственности.
:3У30	66	Земельные участки (территории) общего пользования	12.0	Образование из земель, находящихся в государственной или муниципальной собственности.
:3У31	247	Земельные участки (территории) общего пользования	12.0	Образование из земель, находящихся в государственной или муниципальной собственности.
:3У32	1935	Улично-дорожная сеть	12.0.1	Образование из земель, находящихся в государственной или муниципальной собственности.
:3У33	26	Предоставление коммунальных услуг	3.1.1	Образование из земель, находящихся в государственной или муниципальной собственности.
:3У34	4815	Земельные участки (территории)	12.0	Образование из земель, находящихся в государственной

		<i>общего пользования</i>		<i>или муниципальной собственности.</i>
<i>:ЗУ35</i>	<i>1386</i>	<i>Историко-культурная деятельность</i>	<i>9.3</i>	<i>Образование из земель, находящихся в государственной или муниципальной собственности.</i>
<i>:ЗУ36</i>	<i>357</i>	<i>Земельные участки (территории) общего пользования</i>	<i>12.0</i>	<i>Образование из земель, находящихся в государственной или муниципальной собственности.</i>
<i>:ЗУ37</i>	<i>1932</i>	<i>Малоэтажная многоквартирная жилая застройка</i>	<i>2.1.1</i>	<i>Образование из земель, находящихся в государственной или муниципальной собственности. Перераспределение ЗУ с 60:27:0010324:15</i>
<i>:ЗУ38</i>	<i>1542</i>	<i>Благоустройство территории</i>	<i>12.0.2</i>	<i>Образование из земель, находящихся в государственной или муниципальной собственности.</i>
<i>:ЗУ39</i>	<i>494</i>	<i>Земельные участки (территории) общего пользования</i>	<i>12.0</i>	<i>Образование из земель, находящихся в государственной или муниципальной собственности.</i>
<i>:ЗУ40</i>	<i>12298</i>	<i>Улично-дорожная сеть</i>	<i>12.0.1</i>	<i>Образование из земель, находящихся в государственной или муниципальной собственности.</i>
<i>:ЗУ41</i>	<i>2772</i>	<i>Земельные участки (территории) общего пользования</i>	<i>12.0</i>	<i>Образование из земель, находящихся в государственной или муниципальной собственности.</i>
<i>:ЗУ42</i>	<i>2509</i>	<i>Среднее и высшее профессиональное образование, Объекты культурно-досуговой деятельности</i>	<i>3.5.2 3.6.1</i>	<i>Образование из земель, находящихся в государственной или муниципальной собственности..</i>

:ЗУ43	486	Благоустройство территории	12.0.2	Образование из земель, находящихся в государственной или муниципальной собственности.
:ЗУ44	903	Благоустройство территории	12.0.2	Образование из земель, находящихся в государственной или муниципальной собственности.
:ЗУ45	1682	Земельные участки (территории) общего пользования	12.0	Образование из земель, находящихся в государственной или муниципальной собственности.
:ЗУ46	1417	Малоэтажная многоквартирная жилая застройка	2.1.1	Образование из земель, находящихся в государственной или муниципальной собственности. Перераспределение ЗУ с 60:27:0010325:27
:ЗУ47	1784	Малоэтажная многоквартирная жилая застройка	2.1.1	Образование из земель, находящихся в государственной или муниципальной собственности. Перераспределение ЗУ с 60:27:0010325:15
:ЗУ48	1604	Земельные участки (территории) общего пользования	12.0	Образование из земель, находящихся в государственной или муниципальной собственности..
:ЗУ49	67	Земельные участки (территории) общего пользования	12.0	Образование из земель, находящихся в государственной или муниципальной собственности.
:ЗУ50	1797	Малоэтажная многоквартирная жилая застройка	2.1.1	Образование из земель, находящихся в государственной или муниципальной собственности. Перераспределение ЗУ с 60:27:0010326:2

:3У51	299	Земельные участки (территории) общего пользования	12.0	Образование из земель, находящихся в государственной или муниципальной собственности.
:3У52	82	Земельные участки (территории) общего пользования	12.0	Образование из земель, находящихся в государственной или муниципальной собственности.
:3У53	1860	Малоэтажная многоквартирная жилая застройка	2.1.1	Образование из земель, находящихся в государственной или муниципальной собственности. Перераспределение ЗУ с 60:27:0010326:4
:3У54	821	Земельные участки (территории) общего пользования	12.0	Образование из земель, находящихся в государственной или муниципальной собственности.
:3У55	151	Земельные участки (территории) общего пользования	12.0	Образование из земель, находящихся в государственной или муниципальной собственности.
:3У56	126	Земельные участки (территории) общего пользования	12.0	Раздел ЗУ с 60:27:0010326:28:3У1
:3У57	906	Деловое управление	4.1	Образование из земель, находящихся в государственной или муниципальной собственности. Перераспределение ЗУ с КН 60:27:0010326:28, 60:27:0010326:25
:3У58	596	Культурное развитие	3.6	Образование из земель, находящихся в государственной или муниципальной собственности. Перераспределение ЗУ с КН 60:27:0010326:518

:ЗУ59	1257	Земельные участки (территории) общего пользования	12.0	Образование из земель, находящихся в государственной или муниципальной собственности.
:ЗУ60	292	Улично-дорожная сеть	12.0.1	Образование из земель, находящихся в государственной или муниципальной собственности. Перераспределение ЗУ с КН 60:27:0010328:246
:ЗУ61	684	Земельные участки (территории) общего пользования	12.0	Образование из земель, находящихся в государственной или муниципальной собственности.
:ЗУ62	341	Земельные участки (территории) общего пользования	12.0	Образование из земель, находящихся в государственной или муниципальной собственности.
:ЗУ63	87	Земельные участки (территории) общего пользования	12.0	Образование из земель, находящихся в государственной или муниципальной собственности.
:ЗУ64	234	Земельные участки (территории) общего пользования	12.0	Образование из земель, находящихся в государственной или муниципальной собственности.
:ЗУ65	2514	Малоэтажная многоквартирная жилая застройка	2.1.1	Образование из земель, находящихся в государственной или муниципальной собственности. Перераспределение ЗУ с 60:27:0010330:9
:ЗУ66	394	Обеспечение внутреннего правопорядка	8.3	Образование из земель, находящихся в государственной или муниципальной собственности.
:ЗУ67	3661	Малоэтажная многоквартирная жилая застройка	2.1.1	Образование из земель, находящихся в государственной или муниципальной собственности.

				<i>Перераспределение ЗУ с 60:27:0010326:274</i>
<i>:ЗУ68</i>	<i>279</i>	<i>Земельные участки (территории) общего пользования</i>	<i>12.0</i>	<i>Образование из земель, находящихся в государственной или муниципальной собственности.</i>
<i>:ЗУ69</i>	<i>1494</i>	<i>Общежития</i>	<i>3.2.4</i>	<i>Образование из земель, находящихся в государственной или муниципальной собственности. Перераспределение ЗУ с 60:27:0010332:7</i>
<i>:ЗУ70</i>	<i>47</i>	<i>Земельные участки (территории) общего пользования</i>	<i>12.0</i>	<i>Образование из земель, находящихся в государственной или муниципальной собственности.</i>
<i>:ЗУ71</i>	<i>107</i>	<i>Земельные участки (территории) общего пользования</i>	<i>12.0</i>	<i>Образование из земель, находящихся в государственной или муниципальной собственности.</i>
<i>:ЗУ72</i>	<i>61</i>	<i>Земельные участки (территории) общего пользования</i>	<i>12.0</i>	<i>Образование из земель, находящихся в государственной или муниципальной собственности.</i>
<i>:ЗУ73</i>	<i>2648</i>	<i>Земельные участки (территории) общего пользования</i>	<i>12.0</i>	<i>Образование из земель, находящихся в государственной или муниципальной собственности.</i>
<i>:ЗУ74</i>	<i>13</i>	<i>Земельные участки (территории) общего пользования</i>	<i>12.0</i>	<i>Образование из земель, находящихся в государственной или муниципальной собственности.</i>
<i>:ЗУ75</i>	<i>475</i>	<i>Малоэтажная многоквартирная жилая застройка</i>	<i>12.0.2</i>	<i>Образование из земель, находящихся в государственной или муниципальной собственности. Перераспределение ЗУ с КН 60:27:0010324:42</i>

:ЗУ76	97	Земельные участки (территории) общего пользования	12.0	Образование из земель, находящихся в государственной или муниципальной собственности.
:ЗУ77	156	Историко-культурная деятельность	9.3	Образование из земель, находящихся в государственной или муниципальной собственности.
:ЗУ78	175	Земельные участки (территории) общего пользования	12.0	Образование из земель, находящихся в государственной или муниципальной собственности.
:ЗУ79	861	Земельные участки (территории) общего пользования	12.0	Образование из земель, находящихся в государственной или муниципальной собственности..
:ЗУ80	59	Земельные участки (территории) общего пользования	12.0	Образование из земель, находящихся в государственной или муниципальной собственности.
:ЗУ81	201	Деловое управление	4.1	Образование из земель, находящихся в государственной или муниципальной собственности. Перераспределение ЗУ с КН 60:27:0010326:41
:ЗУ81	60	Благоустройство территории	12.0.2	Образование из земель, находящихся в государственной или муниципальной собственности.
:ЗУ82	1540	Земельные участки (территории) общего пользования	12.0	Образование из земель, находящихся в государственной или муниципальной собственности.
:ЗУ82	1569	Земельные участки (территории) общего пользования	12.0	Образование из земель, находящихся в государственной или муниципальной собственности.
:ЗУ83	766	Малоэтажная многоквартирная жилая застройка	2.1.1	Образование из земель, находящихся в государственной

				<i>или муниципальной собственности. Перераспределение ЗУ с КН 60:27:0010328:4</i>
<i>:ЗУ84</i>	<i>2453</i>	<i>Деловое управление Общественное питание Гостиничное обслуживание</i>	<i>4.1 4.6 4.7</i>	<i>Образование из земель, находящихся в государственной или муниципальной собственности. Перераспределение ЗУ с КН 60:27:0010326:264, 60:27:0010326:33, 60:27:0010326:28</i>

Изменение одного вида разрешенного использования земельных участков и объектов капитального строительства на другой вид такого использования осуществляется в соответствии с градостроительным регламентом территориальной зоны при условии соблюдения требований технических регламентов.

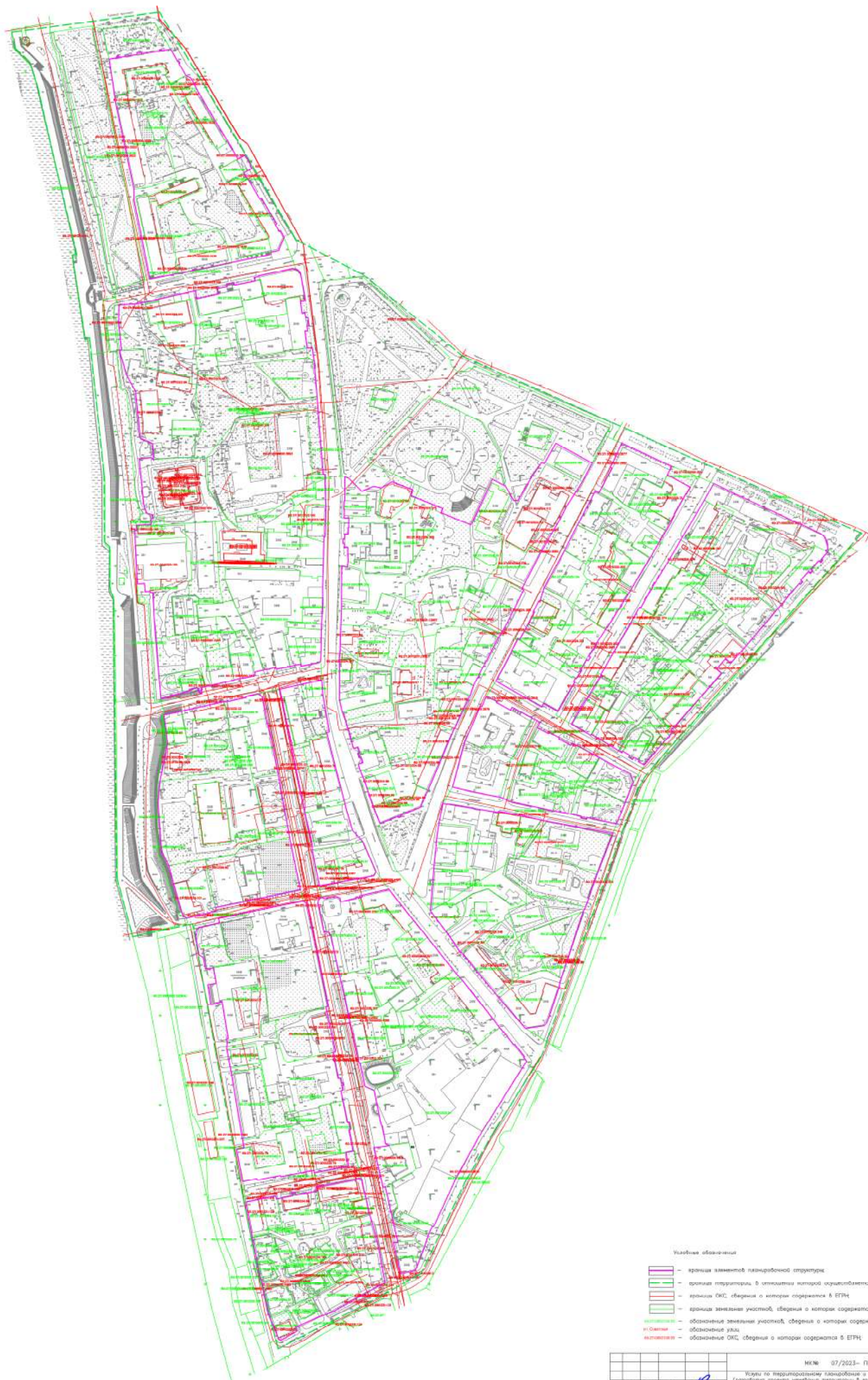
Основные и вспомогательные виды разрешенного использования земельных участков и объектов капитального строительства правообладателями земельных участков и объектов капитального строительства, за исключением органов государственной власти, органов местного самоуправления, государственных и муниципальных учреждений, государственных и муниципальных унитарных предприятий, выбираются самостоятельно без дополнительных разрешений и согласования.

3.Перечень и сведения о площади образуемых земельных участков, которые будут отнесены к территориям общего пользования, в том числе в отношении которых предполагаются резервирование и (или) изъятие для государственных или муниципальных нужд

:ЗУ3-1127 кв.м, :ЗУ5-4223 кв.м, :ЗУ8-333 кв.м, :ЗУ9-3622 кв.м, :ЗУ10-15 кв.м, :ЗУ11-3544 кв.м, :ЗУ12-1938 кв.м, :ЗУ13-7806 кв.м, :ЗУ14-866 кв.м, :ЗУ15-414 кв.м, :ЗУ17-2373 кв.м, :ЗУ18-55 кв.м, :ЗУ19-766 кв.м, :ЗУ20-1540 кв.м, :ЗУ21-8026 кв.м, :ЗУ22-676 кв.м, :ЗУ23-1333 кв.м, :ЗУ25-1006 кв.м, :ЗУ26-525 кв.м, :ЗУ27-2766 кв.м, :ЗУ28-904 кв.м, :ЗУ29-3911 кв.м, :ЗУ30-66 кв.м, :ЗУ31-247 кв.м., :ЗУ32-1935 кв.м, :ЗУ34-7501 кв.м, :ЗУ36-357 кв.м, :ЗУ38-1542 кв.м, :ЗУ39-494 кв.м, :ЗУ40-12298 кв.м, :ЗУ41-2794 кв.м, :ЗУ43-486 кв.м, :ЗУ44-903 кв.м, :ЗУ45-1682 кв.м, :ЗУ48-1604 кв.м, :ЗУ49-67 кв.м, :ЗУ51-299 кв.м, :ЗУ52-82 кв.м, :ЗУ54-1778 кв.м, :ЗУ55-431 кв.м, :ЗУ56-126 кв.м, :ЗУ58-244 кв.м, :ЗУ59-1257 кв.м, :ЗУ60-107 кв.м, :ЗУ61-684 кв.м, :ЗУ62-388 кв.м, :ЗУ63-87 кв.м, :ЗУ64-234 кв.м, :ЗУ68-279 кв.м, :ЗУ70-47 кв.м, :ЗУ71-107 кв.м, :ЗУ72-61 кв.м, :ЗУ73-2648 кв.м, :ЗУ74-13 кв.м, :ЗУ78-175 кв.м, :ЗУ79-861 кв.м, :ЗУ80-59 кв.м, :ЗУ81-60 кв.м, :ЗУ82-1569 кв.м.

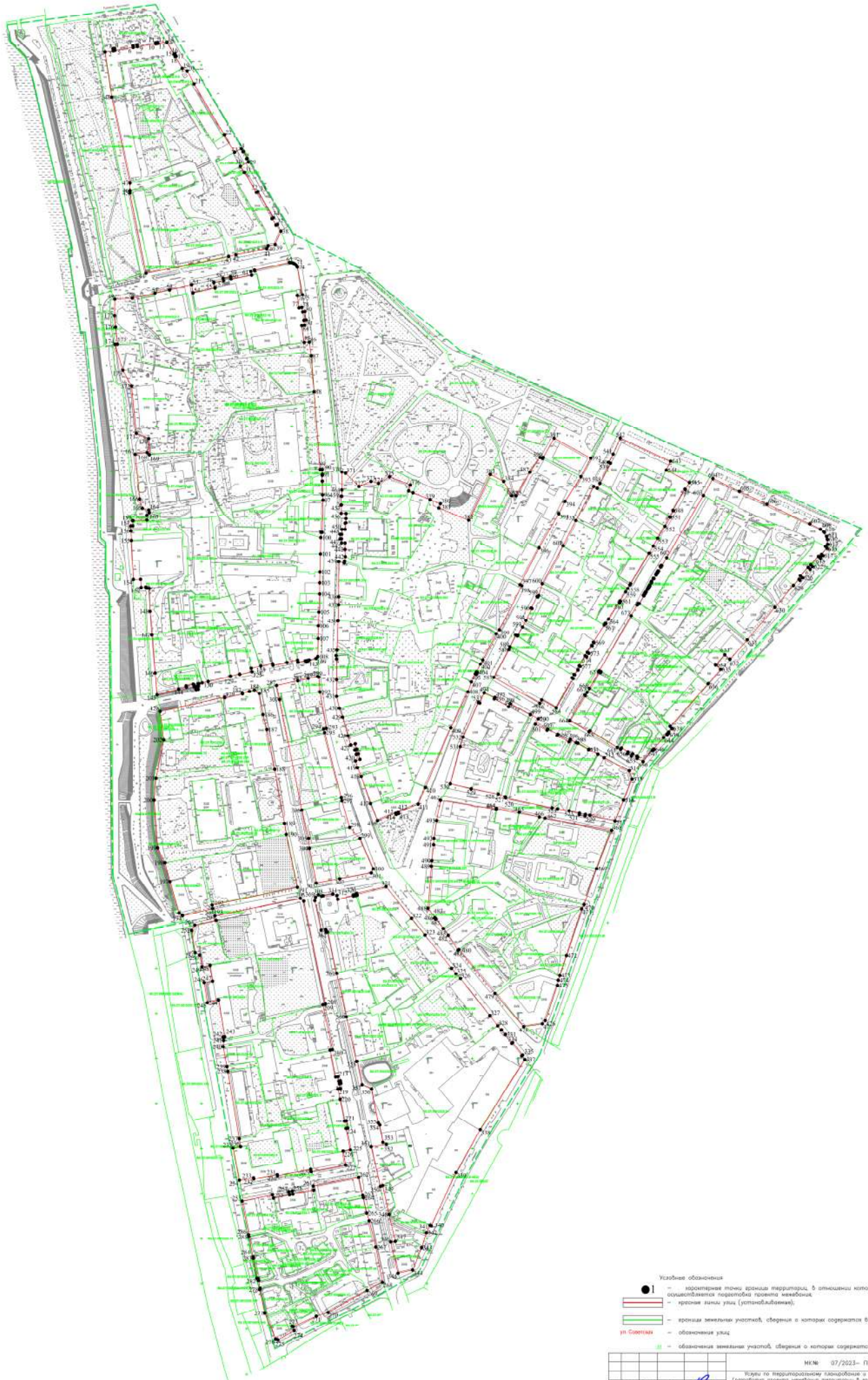
4.Перечень и сведения о площади изменяемых земельных участков. Вид разрешенного использования изменяемых земельных участков.

Кадастровый номер ЗУ	Площадь, м ²	Исходный вид разрешенного использования	Проектируемый вид разрешенного использования	Код
<i>60:27:0010313:14</i>	<i>318</i>	<i>Для временной установки стандартного металлического гаража</i>	Благоустройство территории	<i>12.0.2</i>



- Условные обозначения
- границы элементов планировочной структуры
 - границы территории, в отношении которой осуществляется подготовка проекта
 - границы ОКС, сведения о которых содержатся в ЕГРН
 - границы земельных участков, сведения о которых содержатся в ЕГРН
 - - обозначение земельных участков, сведения о которых содержатся в ЕГРН
 - - обозначение узла
 - - обозначение ОКС, сведения о которых содержатся в ЕГРН

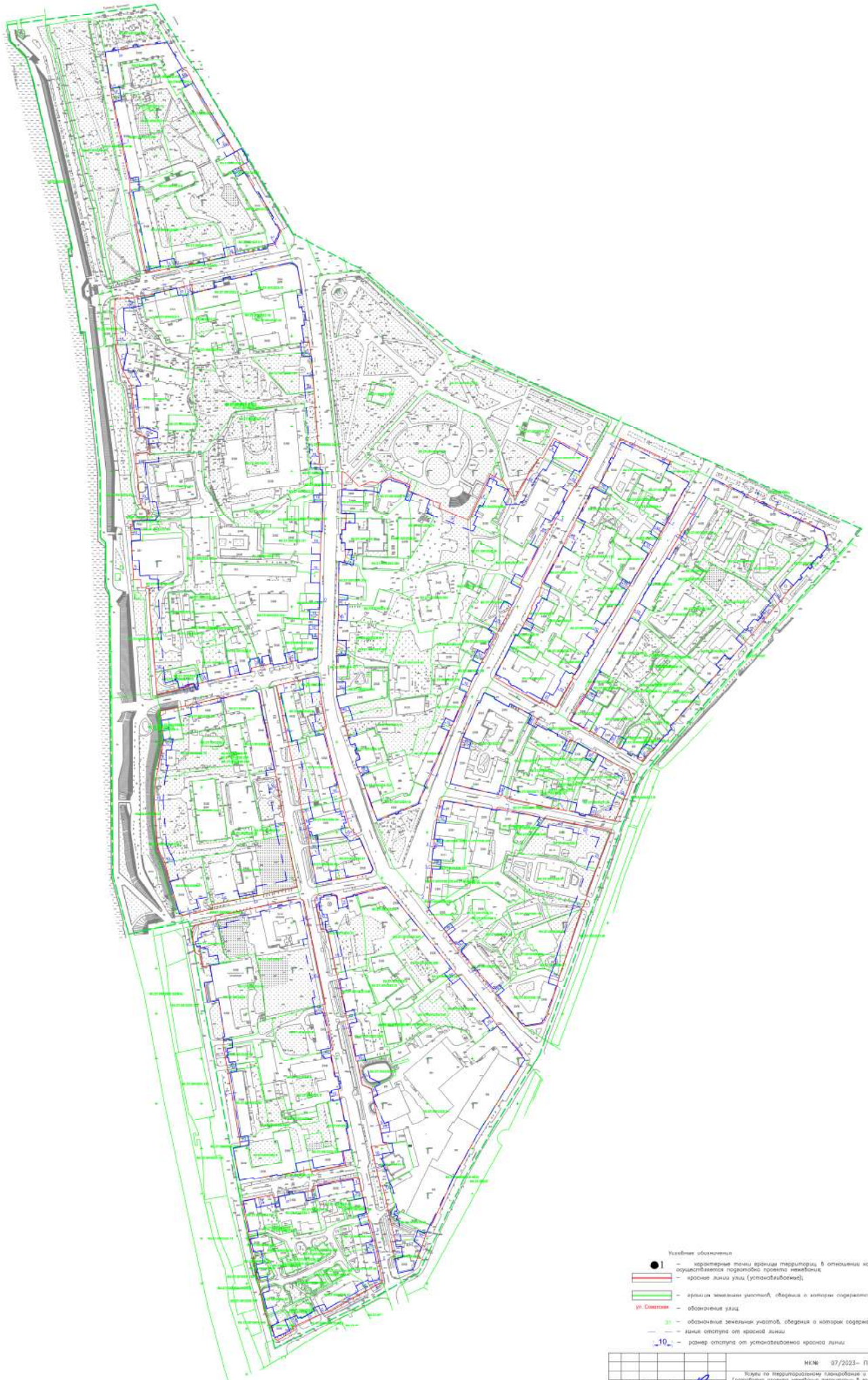
		ИЭ.№ 07/2023- ПИ.1	
Инв.Заказчик	Лист №	доп.	П. Д
ГИП	Новоро		
Выполнщик	Параказов		
Проект нежилой территории			Страница
Центр границ существующей планировочной структуры			Лист
Масштаб 1:2000			Листов
			п
			000 "Газ-Сервис"



Условные обозначения

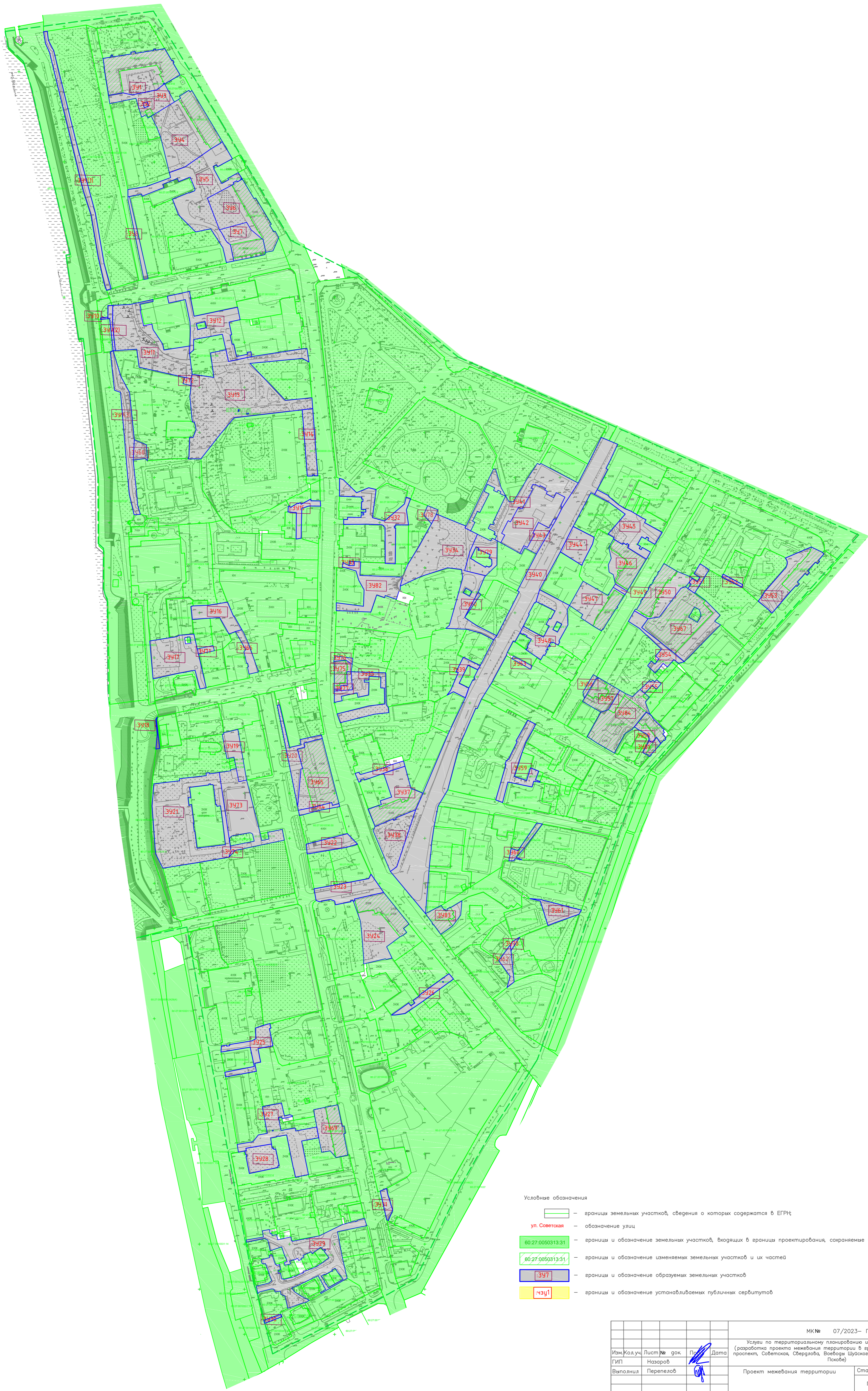
- - характерные точки границы территории, в отношении которой осуществляется подготовка проекта межевания;
- красные линии улиц (установленные);
- границы земельных участков, сведения о которых содержатся в ЕПРН;
- обозначения земельный участков, сведения о которых содержатся в ЕПРН

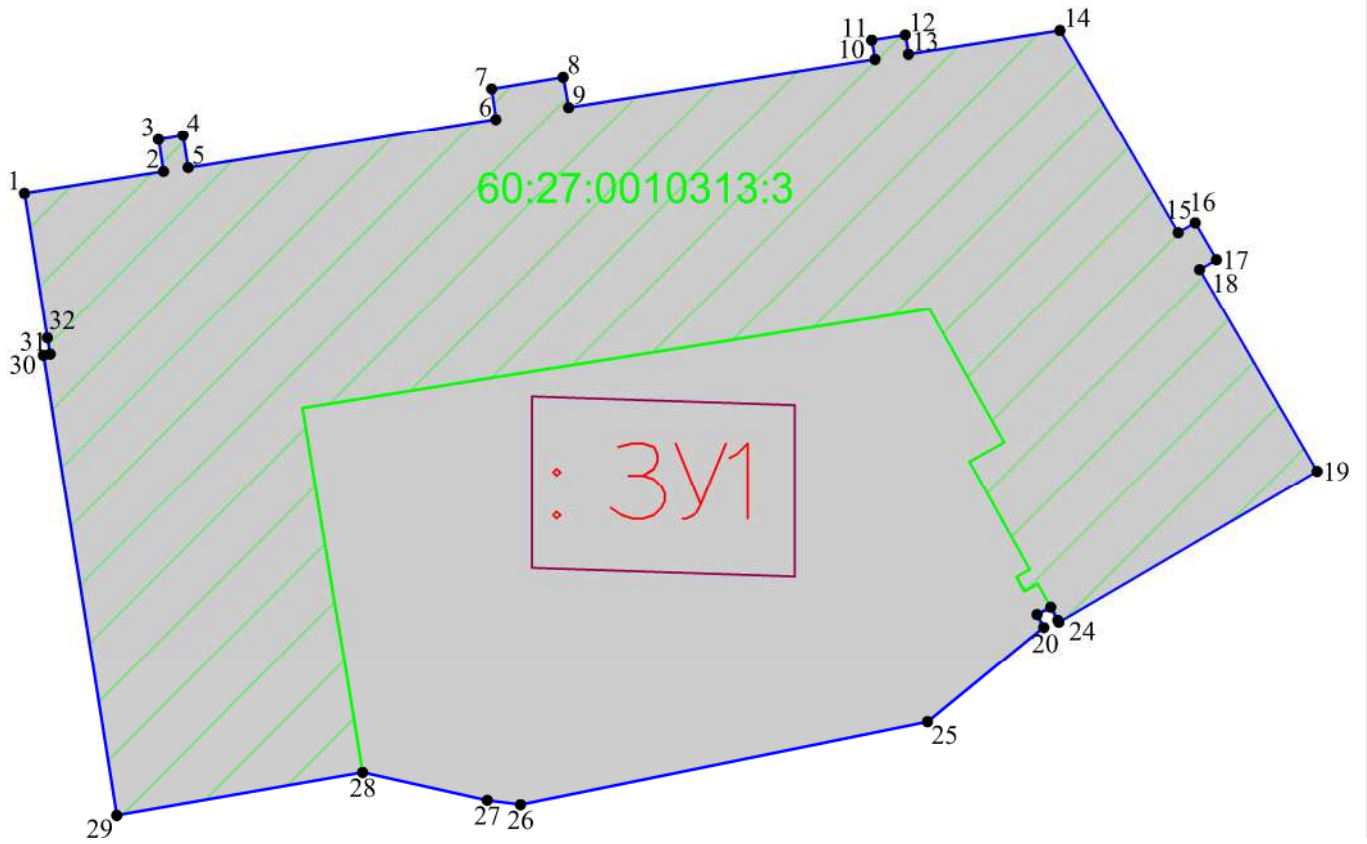
				ИМ.№ 07/2023- ПИ.1		
Инв.Код.Уч.	Лист №	доп.	П.	Услуги по территориальному планированию и планировке территории (разработка проекта межевания территории в границах улицы Олега Бокеева, проспекта Сибирского, Свердловского, Звездного, Барского и реки Волжской в городе Пскове)		
ГМП	Новоро		Дат	Проект межевания территории	Старик	Лист
Выполн	Паргала		С	Церкич	п	Листов
				ООО "Гео-Сервис"		
				Масштаб 1:2000		



- Условные обозначения
- 1 — характерные точки границы территории, в отношении которой осуществляется подготовка проекта нежелезнодорожной территории
 - 2 — красная линия улиц (установившаяся)
 - 3 — граница земельных участков, сведения о которых содержатся в ЕГРН
 - 4 — обозначение улиц
 - 5 — обозначение земельных участков, сведения о которых содержатся в ЕГРН
 - 6 — линия отступа от красной линии
 - 7 — 10 — размер отступа от установившейся красной линии

				ИЧ.№ 07/2023- ПИТ.1		
				Услуги по территориальному планированию и планировке территории (разработка проекта нежелезнодорожной территории в границах улиц Октябрьской, Пролетарской, Свободы, Звездной, Заречной и реки Вязовки в городе Пскове)		
Инв.Заказчик	Лист №	доп.	П.	Дата	Страниц	Листов
ГИП	Новиков				п	Листов
Выполнитель	Паранжко					
				Проект нежелезнодорожной территории		
				Чертеж отступа от красной линии		
				ООО "Гео-Сервис"		
				Масштаб 1:2000		





Согласовано:

Взам. инв. №

Подпись и дата

Инв. № подл.

Условные обозначения

- граница образуемого земельного участка;
- обозначение образуемого земельного участка;
- обозначение характерной точки границы образуемого земельного участка;
- обозначение перераспределяемых земельных участков и их частей

МК № 07/2023–ПМТ.1

Услуги по территориальному планированию и планировке территории (разработка проекта межевания территории в границах улицы Октябрьский проспект, Советская, Свердлова, Воеводы Шуйского и реки Великой в городе Пскове)

Изм.	Кол.уч.	Лист	№ док.	Подпись	Дата
Выполнил		Семенов С.Ю.			

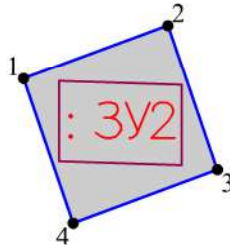
Проект межевания территории

Стадия	Лист	Листов
П		


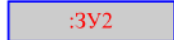


Чертеж границ образуемого земельного участка
: ЗУ1
Масштаб 1: 500

ООО "Гео-Сервис"

Согласовано:



Условные обозначения

-  - граница образуемого земельного участка;
-  - обозначение образуемого земельного участка;
-  - обозначение характерной точки границы образуемого земельного участка;
-  - обозначение перераспределяемых земельных участков и их частей

Взам. инв. №	
Подпись и дата	
Инв. № подл.	

МК № 07/2023–ПМТ.1

Услуги по территориальному планированию и планировке территории (разработка проекта межевания территории в границах улицы Октябрьский проспект, Советская, Свердлова, Воеводы Шуйского и реки Великой в городе Пскове)

Изм.	Кол.уч.	Лист	№ док.	Подп.	Дата
ГИП				Назаров А.В.	
Выполнил				Семенов С.Ю.	

Проект межевания территории

Стадия	Лист	Листов
П		

Чертеж границ образуемого земельного участка
: 3У2
Масштаб 1:250

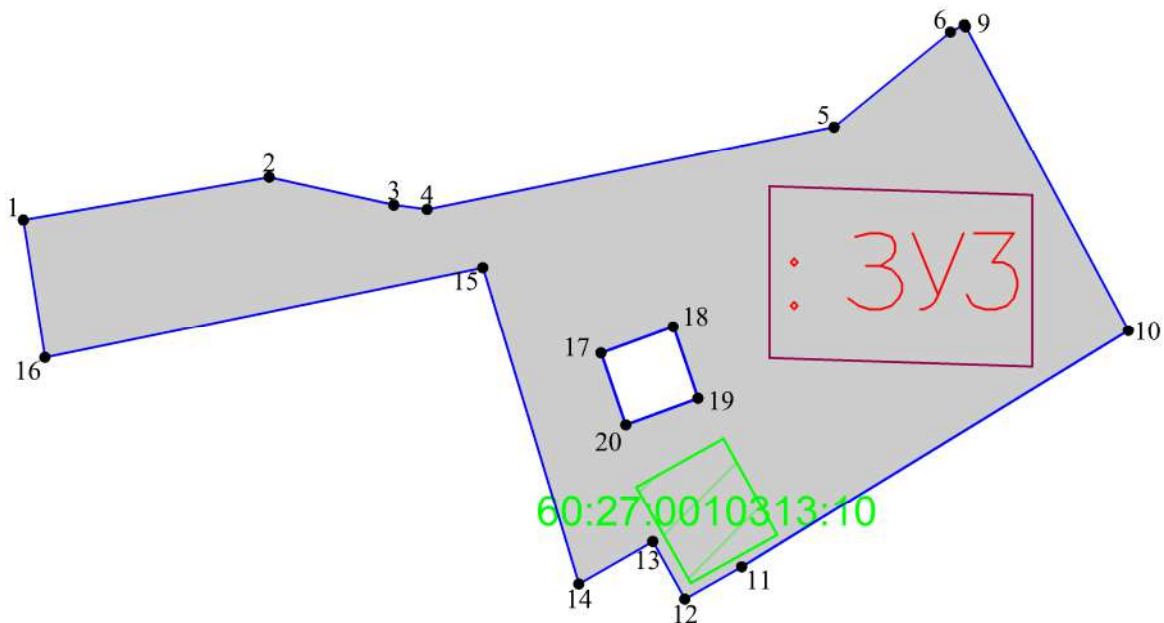
ООО "Гео-Сервис"

Согласовано:


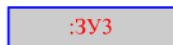


Взам. инв. №

Подпись и дата

Инв. № подл.





Условные обозначения

-  — граница образуемого земельного участка;
-  — обозначение образуемого земельного участка;
-  — обозначение характерной точки границы образуемого земельного участка;
-  — обозначение перераспределяемых земельных участков и их частей

МК № 07/2023–ПМТ.1

Услуги по территориальному планированию и планировке территории (разработка проекта межевания территории в границах улицы Октябрьский проспект, Советская, Свердлова, Воеводы Шуйского и реки Великой в городе Пскове)

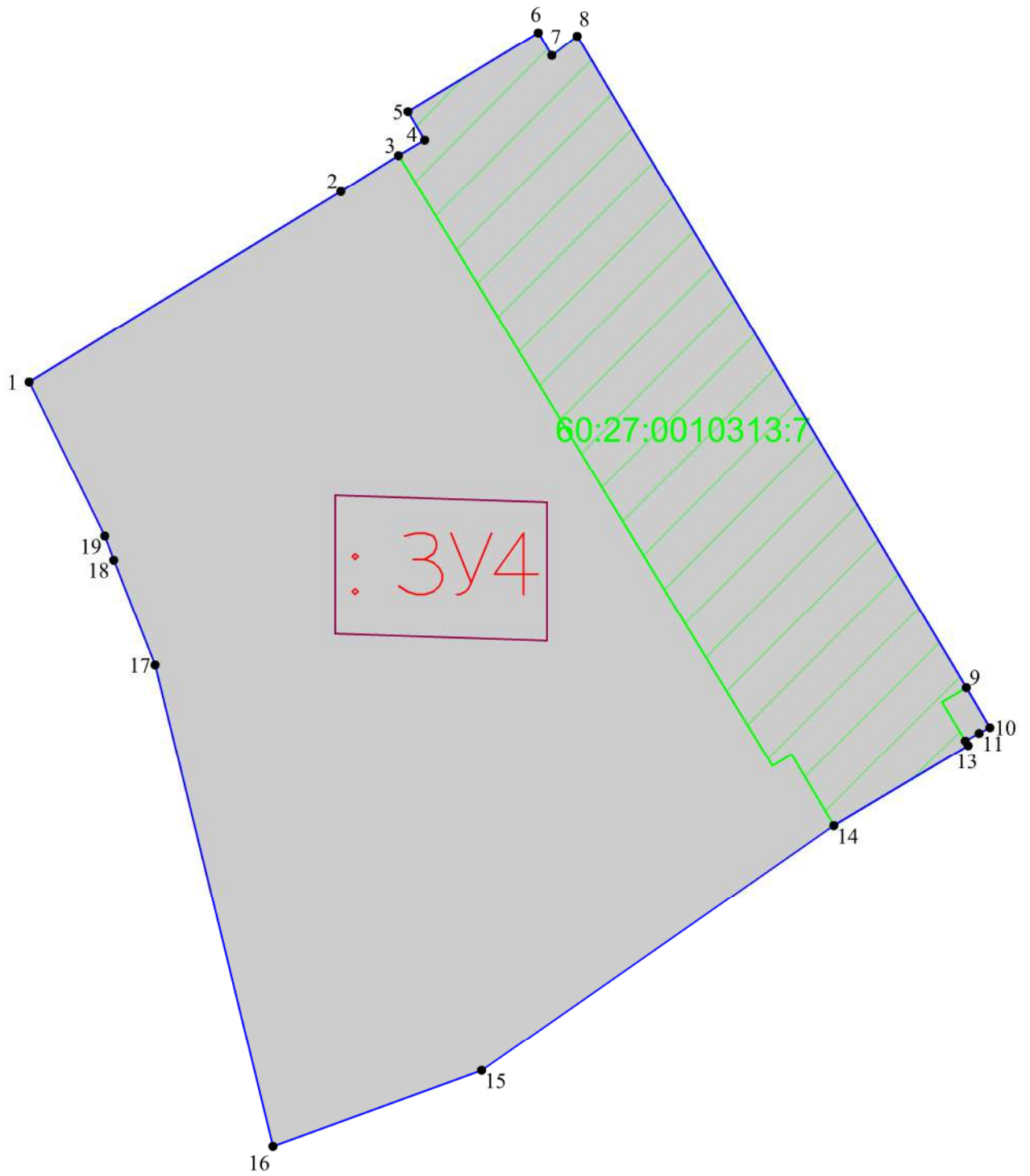
Изм.	Кол.уч.	Лист	№ док.	Подпись	Дата
ГИП		Назаров А.В.			
Выполнил		Семенов С.Ю.			

Проект межевания территории


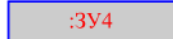


Стадия	Лист	Листов
П		

Чертеж границ образуемого земельного участка
:ЗУЗ
Масштаб 1:500

ООО "Гео-Сервис"





Условные обозначения

-  — граница образуемого земельного участка;
-  — обозначение образуемого земельного участка;
-  — обозначение характерной точки границы образуемого земельного участка;
-  — обозначение перераспределяемых земельных участков и их частей

Согласовано:	
Взам. инв. №	
Подпись и дата	
Инв. № подл.	

МК № 07/2023–ПМТ.1

Услуги по территориальному планированию и планировке территории (разработка проекта межевания территории в границах улицы Октябрьский проспект, Советская, Свердлова, Воеводы Шуйского и реки Великой в городе Пскове)

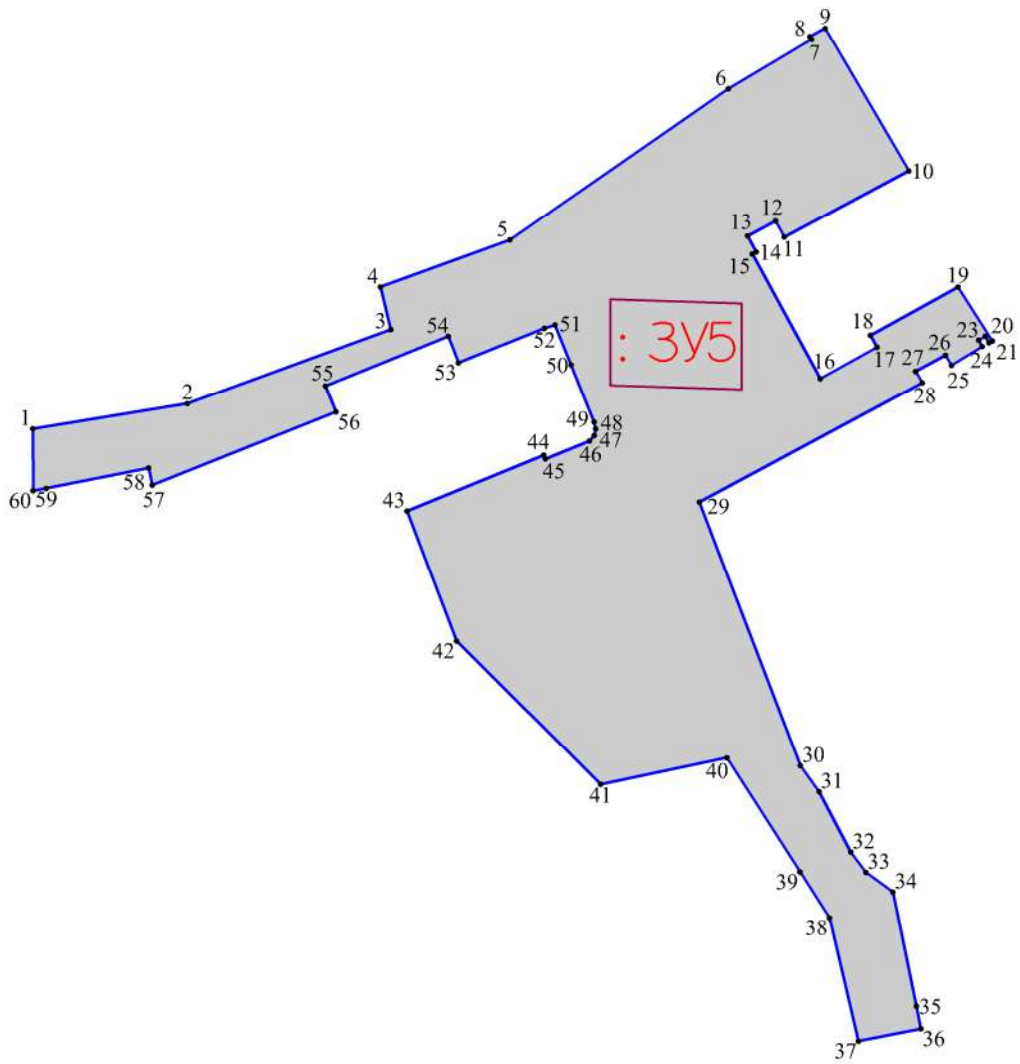
Изм.	Кол.уч.	Лист	№ док.	Подпись	Дата
					
Выполнил		Семенов С.Ю.			

Проект межевания территории


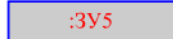


Стадия	Лист	Листов
П		

Чертеж границ образуемого земельного участка
: 3У4
Масштаб 1: 500

ООО "Гео–Сервис"





Условные обозначения

-  — граница образуемого земельного участка;
-  — обозначение образуемого земельного участка;
-  — обозначение характерной точки границы образуемого земельного участка;
-  — обозначение перераспределяемых земельных участков и их частей

Согласовано:	
Взам. инв. №	
Подпись и дата	
Инв. № подл.	

МК № 07/2023–ПМТ.1

Услуги по территориальному планированию и планировке территории (разработка проекта межевания территории в границах улицы Октябрьский проспект, Советская, Свердлова, Воеводы Шуйского и реки Великой в городе Пскове)

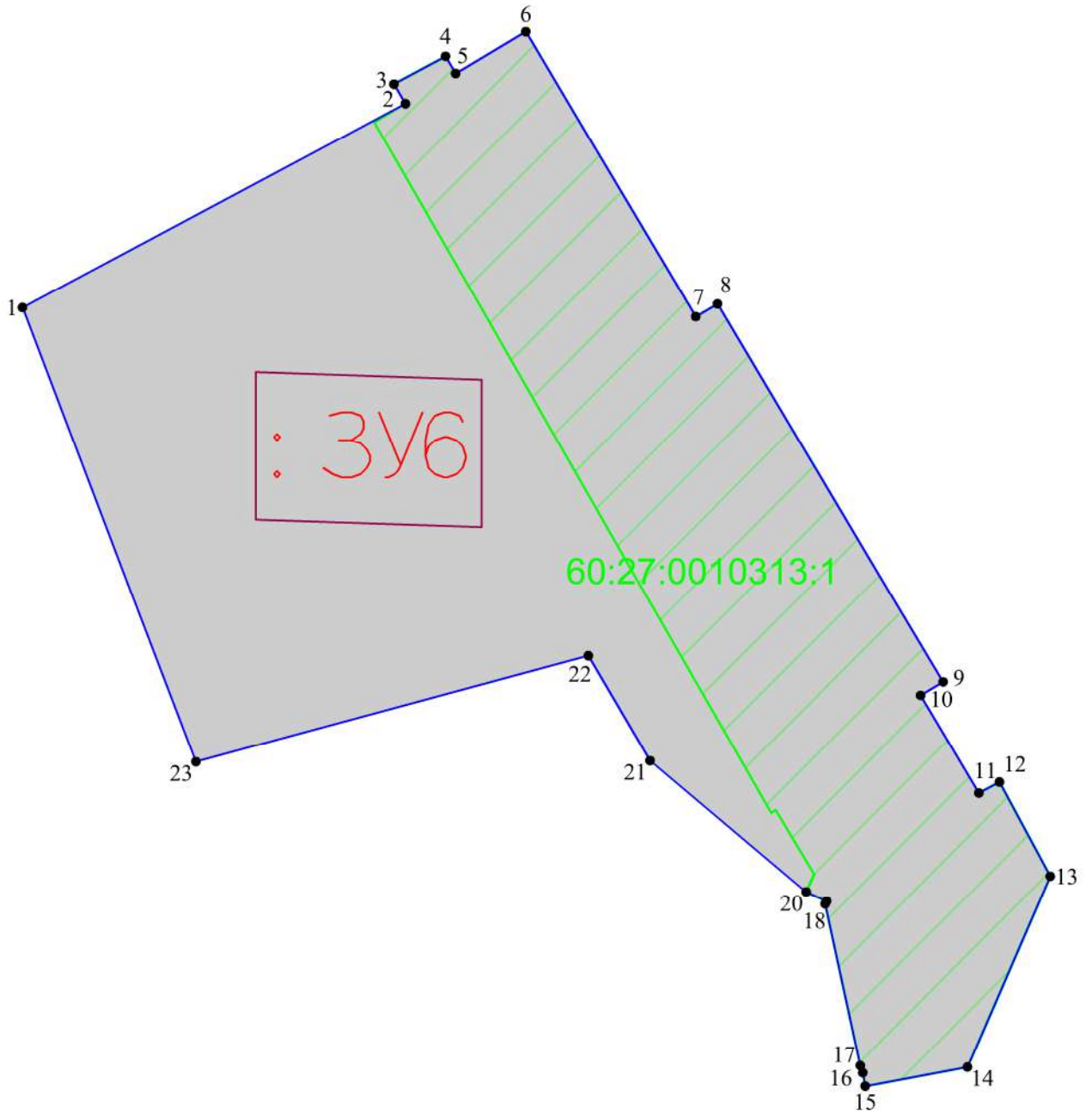
Изм.	Кол.уч.	Лист	№ док.	Подпись	Дата
					
Выполнил		Семенов С.Ю.			

Проект межевания территории


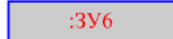


Стадия	Лист	Листов
П		

Чертеж границ образуемого земельного участка
:ЗУ5
Масштаб 1:1000

ООО "Гео–Сервис"





Условные обозначения

-  — граница образуемого земельного участка;
-  — обозначение образуемого земельного участка;
-  — обозначение характерной точки границы образуемого земельного участка;
-  — обозначение перераспределяемых земельных участков и их частей

Согласовано:	
Взам. инв. №	
Подпись и дата	
Инв. № подл.	

МК № 07/2023–ПМТ.1

Услуги по территориальному планированию и планировке территории (разработка проекта межевания территории в границах улицы Октябрьский проспект, Советская, Свердлова, Воеводы Шуйского и реки Великой в городе Пскове)

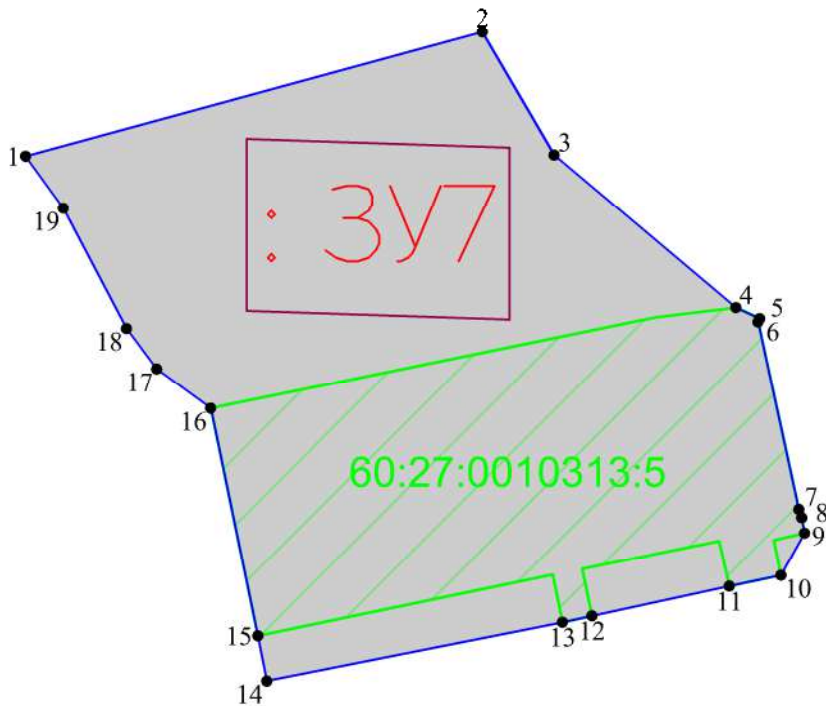
Изм.	Кол.уч.	Лист	№ док.	Подпись	Дата
					
ГИП		Назаров А.В.			
Выполнил		Семенов С.Ю.			

Проект межевания территории





Стадия	Лист	Листов
П		

Чертеж границ образуемого земельного участка
: 3У6
Масштаб 1: 500

ООО "Гео-Сервис"





Условные обозначения

-  — граница образуемого земельного участка;
-  — обозначение образуемого земельного участка;
-  — обозначение характерной точки границы образуемого земельного участка;
-  — обозначение перераспределяемых земельных участков и их частей

Согласовано:	
Взам. инв. №	
Подпись и дата	
Инв. № подл.	

МК № 07/2023–ПМТ.1

Услуги по территориальному планированию и планировке территории (разработка проекта межевания территории в границах улицы Октябрьский проспект, Советская, Свердлова, Воеводы Шуйского и реки Великой в городе Пскове)

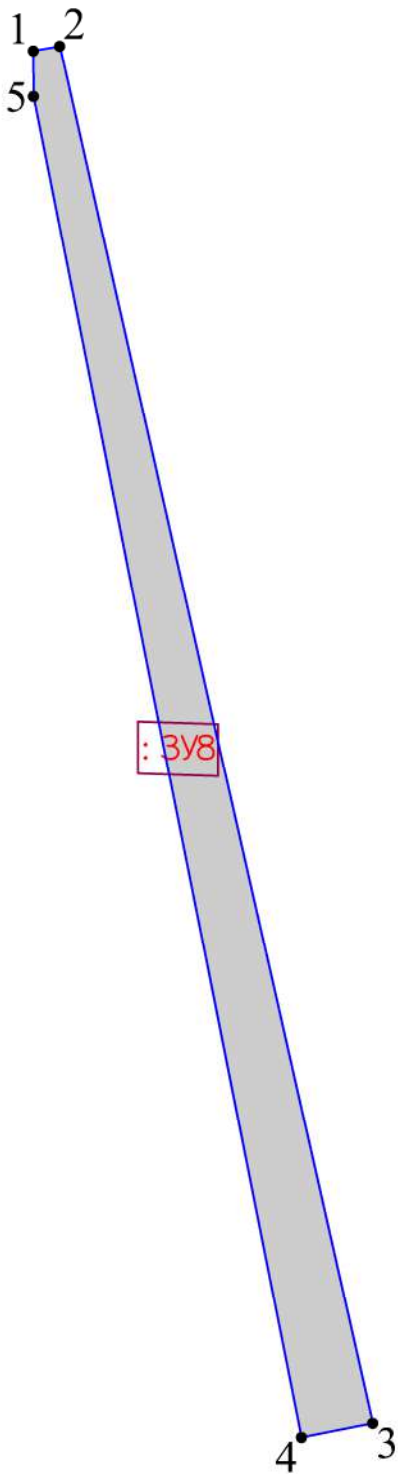
Изм.	Кол.уч.	Лист	№ док.	Подпись	Дата
					
ГИП		Назаров А.В.			
Выполнил		Семенов С.Ю.			

Проект межевания территории


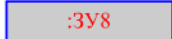


Стадия	Лист	Листов
П		

Чертеж границ образуемого земельного участка
: 3У7
Масштаб 1: 500

ООО "Гео-Сервис"



Условные обозначения

-  — граница образуемого земельного участка;
-  — обозначение образуемого земельного участка;
-  — обозначение характерной точки границы образуемого земельного участка;
-  — обозначение перераспределяемых земельных участков и их частей

Согласовано:					
Взам. инв. №					
Подпись и дата					
Инв. № подл.					

МК № 07/2023–ПМТ.1

Услуги по территориальному планированию и планировке территории (разработка проекта межевания территории в границах улицы Октябрьский проспект, Советская, Свердлова, Воеводы Шуйского и реки Великой в городе Пскове)

Изм.	Кол.уч.	Лист	№ док.	Подпись	Дата
ГИП				Назаров А.В.	
Выполнил				Семенов С.Ю.	

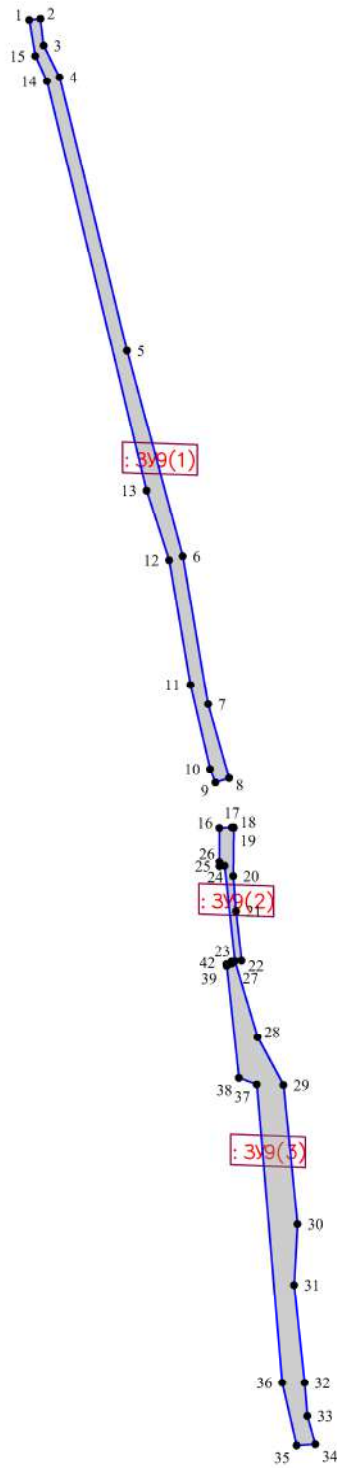
Проект межевания территории

Стадия	Лист	Листов
П		





Чертеж границ образуемого земельного участка
:ЗУ8
Масштаб 1:500

ООО "Гео-Сервис"

Согласование:				
Инд. № посл.	Подпись и дата	Взам. инд. №		

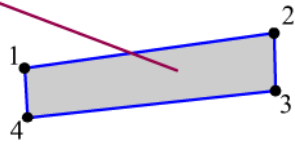


Условные обозначения

-  - границы образуемого земельного участка;
-  - обозначение образуемого земельного участка;
-  - обозначение характерной точки границы образуемого земельного участка;
-  - обозначение перераспределяемых земельных участков и их частей

					МК № 07/2023-ПМТ.1					
					Услуги по территориальному планированию и планировке территории (разработка проекта межевания территории в границах улицы Октябрьский проспект, Советская, Свердлова, Воеводы Шуйского и реки Великой в городе Пскове)					
Изм.	Код.уч.	Лист	№ док.	Подп.	Дата	Проект межевания территории	Стадия	Лист	Листов	
							П			
					Чертеж границ образуемого земельного участка : 3У9 Масштаб 1:2000			ООО "Гео-Сервис"		

◊ : 3У10
 ◊







Согласовано:

Взам. инв. №

Подпись и дата



Инв. № подл.

Условные обозначения

-  — граница образуемого земельного участка;
-  — обозначение образуемого земельного участка;
-  — обозначение характерной точки границы образуемого земельного участка;
-  — обозначение перераспределяемых земельных участков и их частей

МК № 07/2023–ПМТ.1

Услуги по территориальному планированию и планировке территории (разработка проекта межевания территории в границах улицы Октябрьский проспект, Советская, Свердлова, Воеводы Шуйского и реки Великой в городе Пскове)

Изм.	Кол.уч.	Лист	№ док.	Подпись	Дата
					
ГИП		Назаров А.В.			
Выполнил		Семенов С.Ю.			

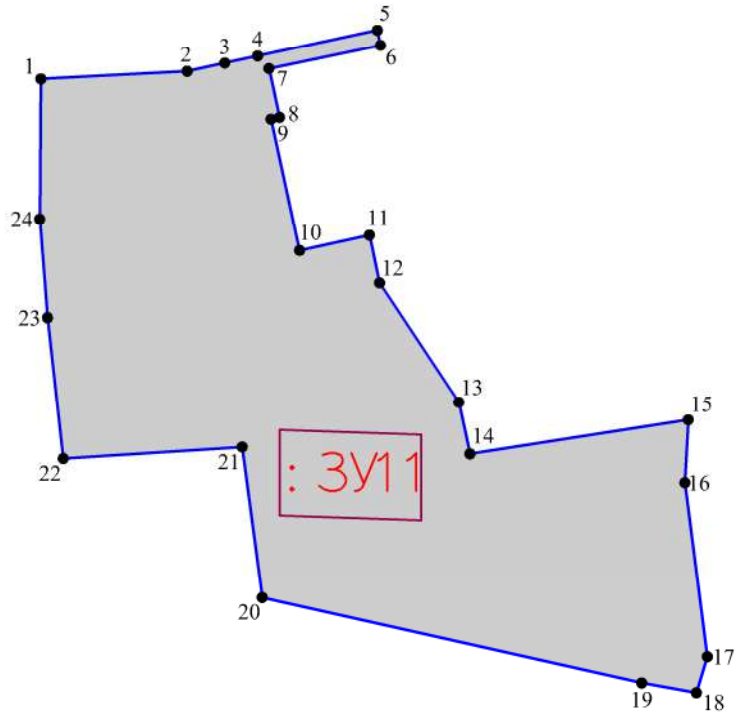
Проект межевания территории

Стадия	Лист	Листов
П		




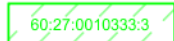
Чертеж границ образуемого земельного участка
 : 3У10
 Масштаб 1: 250

ООО "Гео–Сервис"

Согласовано:	
Взам. инв. №	
Подпись и дата	
Инв. № подл.	





Условные обозначения

-  — граница образуемого земельного участка;
-  — обозначение образуемого земельного участка;
-  — обозначение характерной точки границы образуемого земельного участка;
-  — обозначение перераспределяемых земельных участков и их частей

МК № 07/2023–ПМТ.1

Услуги по территориальному планированию и планировке территории (разработка проекта межевания территории в границах улицы Октябрьский проспект, Советская, Свердлова, Воеводы Шуйского и реки Великой в городе Пскове)

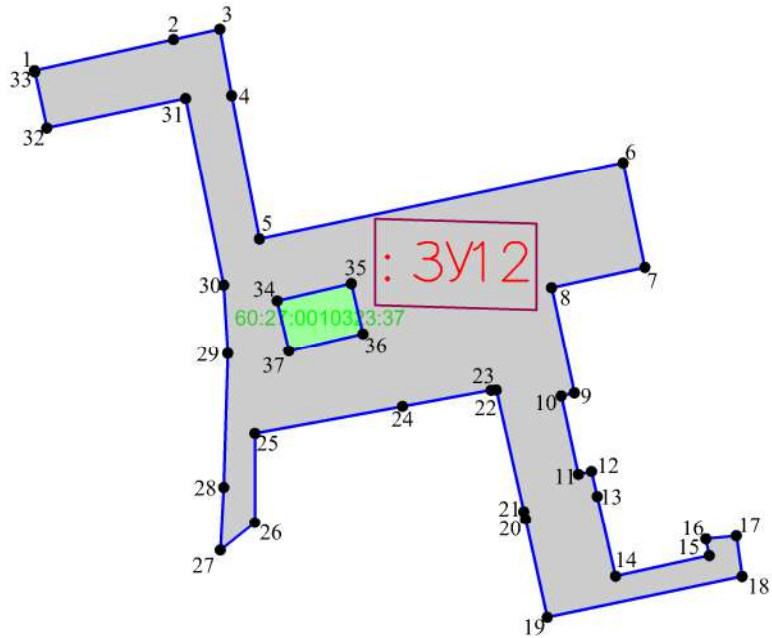
Изм.	Кол.уч.	Лист	№ док.	Подпись	Дата
					
ГИП			Назаров А.В.		
Выполнил			Семенов С.Ю.		

Проект межевания территории




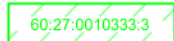
Стадия	Лист	Листов
П		

Чертеж границ образуемого земельного участка
:ЗУ11
Масштаб 1:1000

ООО "Гео-Сервис"





Условные обозначения

-  — граница образуемого земельного участка;
-  — обозначение образуемого земельного участка;
-  1 — обозначение характерной точки границы образуемого земельного участка;
-  — обозначение перераспределяемых земельных участков и их частей

Согласовано:	
Взам. инв. №	
Подпись и дата	
Инв. № подл.	

МК № 07/2023–ПМТ.1

Услуги по территориальному планированию и планировке территории (разработка проекта межевания территории в границах улицы Октябрьский проспект, Советская, Свердлова, Воеводы Шуйского и реки Великой в городе Пскове)

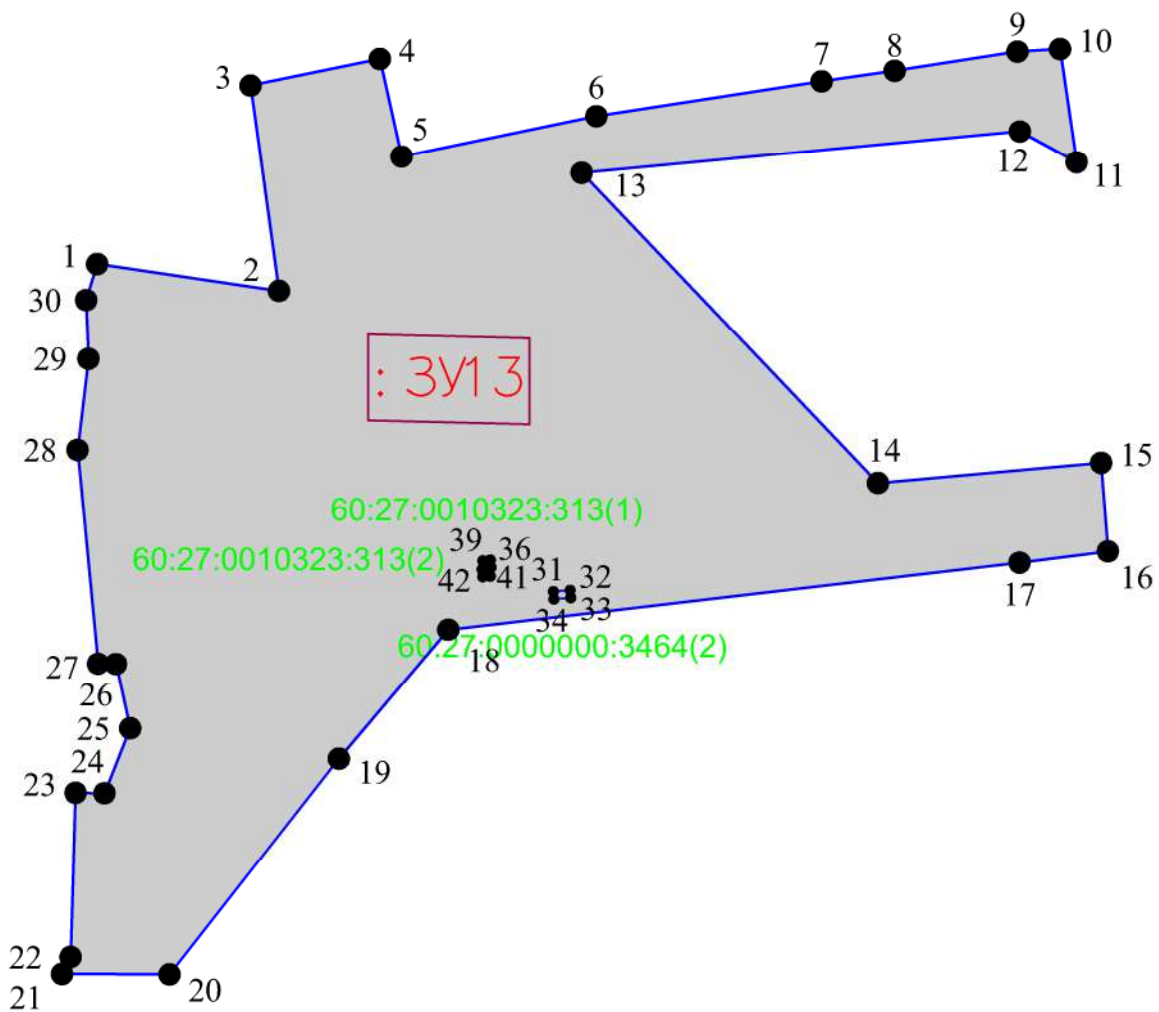
Изм.	Кол.уч.	Лист	№ док.	Подпись	Дата
					
ГИП		Назаров А.В.			
Выполнил		Семенов С.Ю.			

Проект межевания территории





Стадия	Лист	Листов
П		

Чертеж границ образуемого земельного участка
: ЗУ12
Масштаб 1:1000

ООО "Гео-Сервис"





Условные обозначения

-  — граница образуемого земельного участка;
-  — обозначение образуемого земельного участка;
-  — обозначение характерной точки границы образуемого земельного участка;
-  — обозначение перераспределяемых земельных участков и их частей

Согласовано:	
Взам. инв. №	
Подпись и дата	
Инв. № подл.	

МК № 07/2023–ПМТ.1

Услуги по территориальному планированию и планировке территории (разработка проекта межевания территории в границах улицы Октябрьский проспект, Советская, Свердлова, Воеводы Шуйского и реки Великой в городе Пскове)

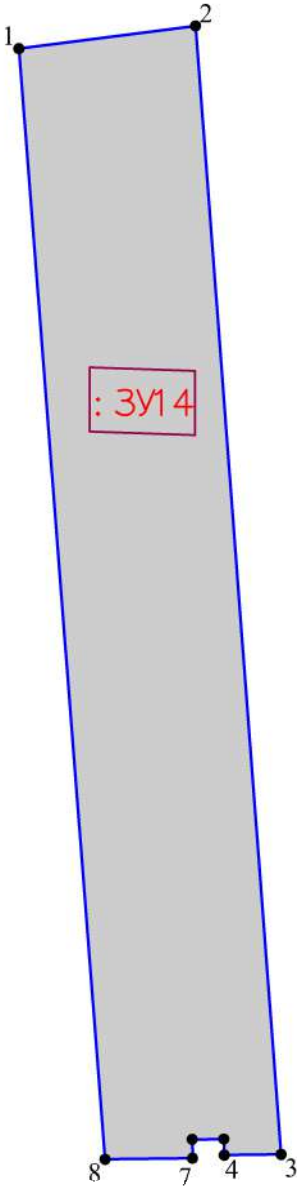
Изм.	Кол.уч.	Лист	№ док.	Подпись	Дата
					
ГИП			Назаров А.В.		
Выполнил			Семенов С.Ю.		





Проект межевания территории	Стадия	Лист	Листов
	П		

Чертеж границ образуемого земельного участка
: 3У13
Масштаб 1:1000

ООО "Гео-Сервис"



Согласовано:					
Взам. инв. №					
Подпись и дата					
Инв. № подл.					



- Условные обозначения
-  - граница образуемого земельного участка;
 -  - обозначение образуемого земельного участка;
 -  1 - обозначение характерной точки границы образуемого земельного участка;
 -  - обозначение перераспределяемых земельных участков и их частей

МК № 07/2023–ПМТ.1

Услуги по территориальному планированию и планировке территории (разработка проекта межевания территории в границах улицы Октябрьский проспект, Советская, Свердлова, Воеводы Шуйского и реки Великой в городе Пскове)

Изм.	Кол.уч.	Лист	№ док.	Подпись	Дата
					
					

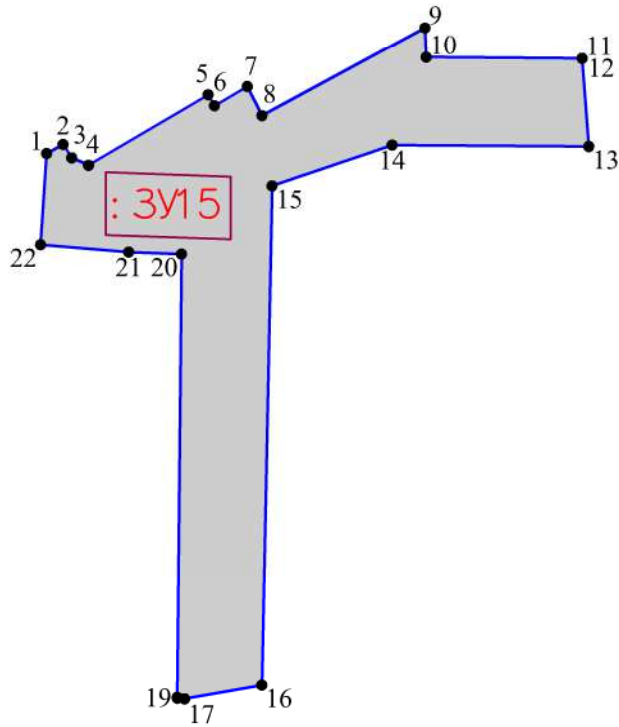
Проект межевания территории

Стадия	Лист	Листов
П		





Чертеж границ образуемого земельного участка
:ЗУ14
Масштаб 1:500

ООО "Гео-Сервис"

Согласовано:					
Взам. инв. №					
Подпись и дата					
Инв. № подл.					





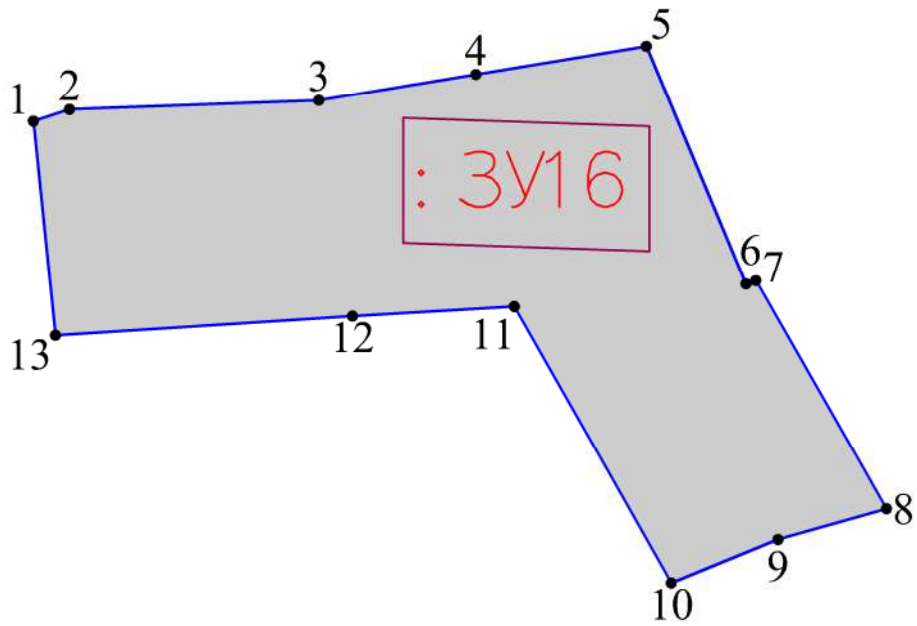
Условные обозначения

-  — граница образуемого земельного участка;
-  — обозначение образуемого земельного участка;
-  1 — обозначение характерной точки границы образуемого земельного участка;
-  — обозначение перераспределяемых земельных участков и их частей




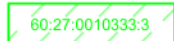
МК № 07/2023–ПМТ.1

Услуги по территориальному планированию и планировке территории (разработка проекта межевания территории в границах улицы Октябрьский проспект, Советская, Свердлова, Воеводы Шуйского и реки Великой в городе Пскове)

Изм.	Кол.уч.	Лист	№ док.	Подпись	Дата			
ГИП		Назаров А.В.						
Выполнил		Семенов С.Ю.						
Проект межевания территории						Стадия	Лист	Листов
						П		
Чертеж границ образуемого земельного участка :ЗУ15 Масштаб 1:500						ООО "Гео-Сервис"		





Условные обозначения

-  — граница образуемого земельного участка;
-  — обозначение образуемого земельного участка;
-  — обозначение характерной точки границы образуемого земельного участка;
-  — обозначение перераспределяемых земельных участков и их частей

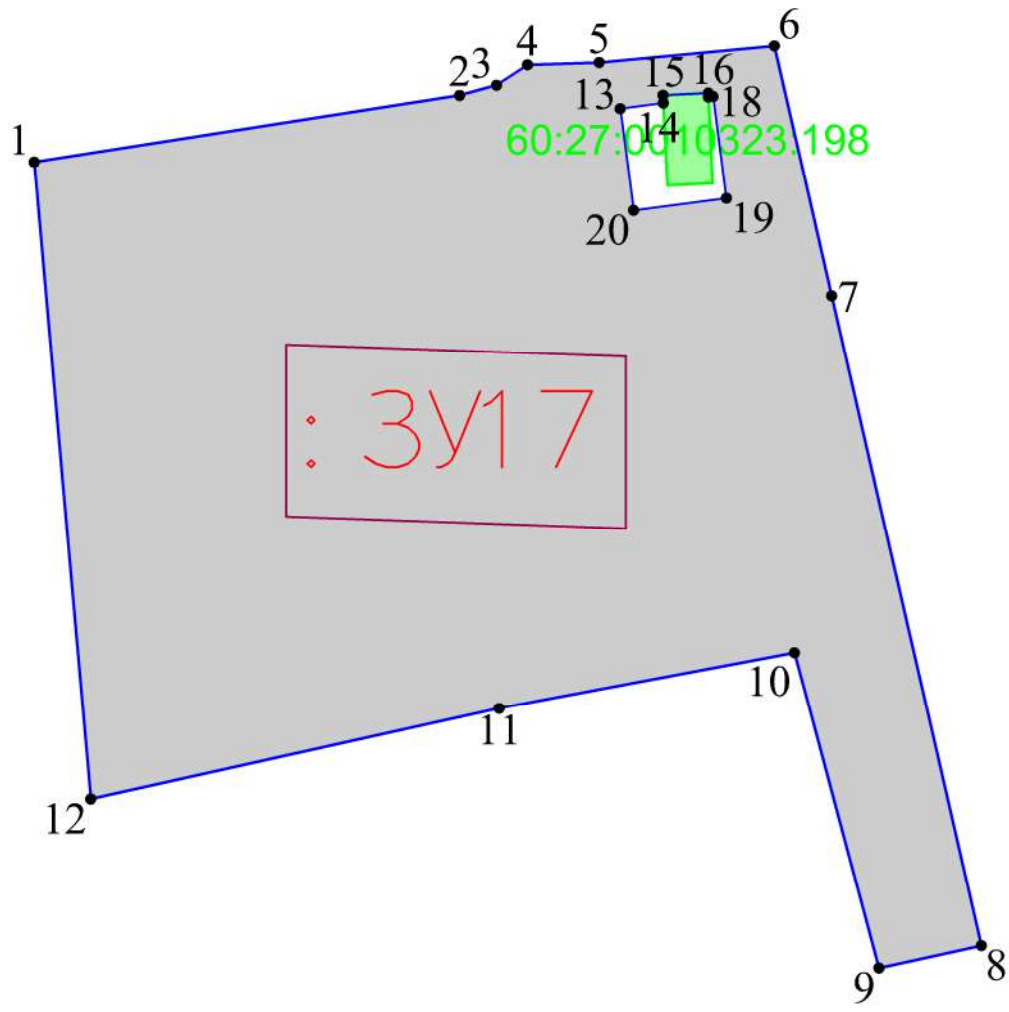
Согласовано:	
Взам. инв. №	
Подпись и дата	
Инв. № подл.	

МК № 07/2023–ПМТ.1

Услуги по территориальному планированию и планировке территории (разработка проекта межевания территории в границах улицы Октябрьский проспект, Советская, Свердлова, Воеводы Шуйского и реки Великой в городе Пскове)

Изм.	Кол.уч.	Лист	№ док.	Подпись	Дата
					
ГИП			Назаров А.В.		
Выполнил			Семенов С.Ю.		

Проект межевания территории	Стадия	Лист	Листов
	П		
Чертеж границ образуемого земельного участка : 3У16 Масштаб 1: 500		ООО "Гео–Сервис"	



Согласовано:

Взам. инв. №

Подпись и дата

Инв. № подл.

Условные обозначения

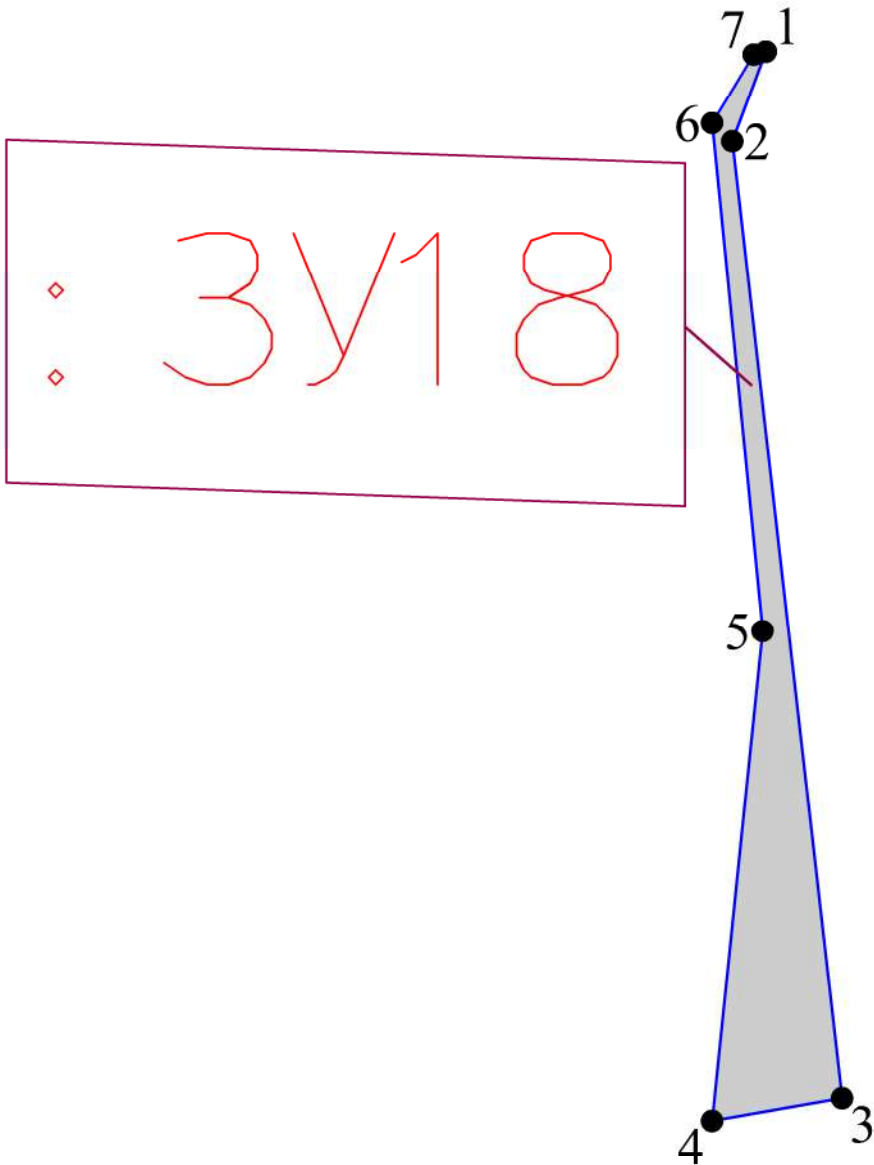
- граница образуемого земельного участка;
- обозначение образуемого земельного участка;
- обозначение характерной точки границы образуемого земельного участка;
- обозначение перераспределяемых земельных участков и их частей

МК № 07/2023–ПМТ.1





Услуги по территориальному планированию и планировке территории (разработка проекта межевания территории в границах улицы Октябрьский проспект, Советская, Свердлова, Воеводы Шуйского и реки Великой в городе Пскове)

Изм.	Кол.уч.	Лист	№ док.	Подпись	Дата
ГИП			Назаров А.В.		
Выполнил			Семенов С.Ю.		

Проект межевания территории	Стадия	Лист	Листов
	П		
Чертеж границ образуемого земельного участка : 3У17 Масштаб 1: 500		ООО "Гео-Сервис"	





Условные обозначения

-  - граница образуемого земельного участка;
-  - обозначение образуемого земельного участка;
-  - обозначение характерной точки границы образуемого земельного участка;
-  - обозначение перераспределяемых земельных участков и их частей

Согласовано:	
Взам. инв. №	
Подпись и дата	
Инв. № подл.	

МК № 07/2023–ПМТ.1

Услуги по территориальному планированию и планировке территории (разработка проекта межевания территории в границах улицы Октябрьский проспект, Советская, Свердлова, Воеводы Шуйского и реки Великой в городе Пскове)

Изм.	Кол.уч.	Лист	№ док.	Подпись	Дата
					
					

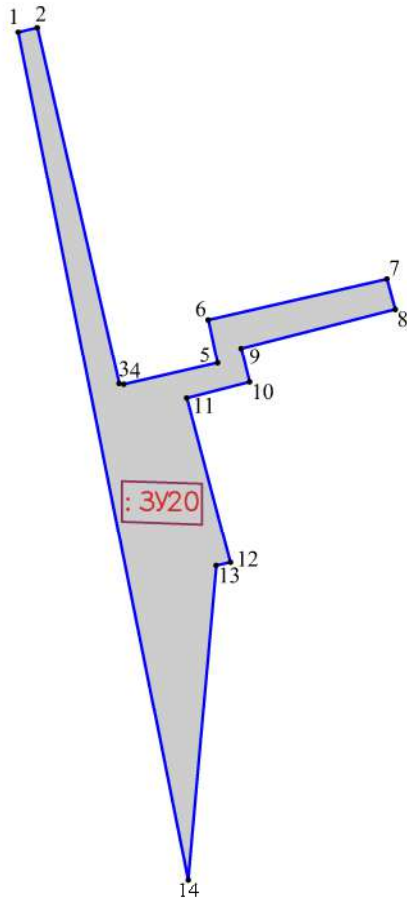
Проект межевания территории

Стадия	Лист	Листов
П		


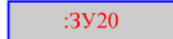


Чертеж границ образуемого земельного участка
: 3У18
Масштаб 1:250

ООО "Гео-Сервис"

Согласовано:					
Взам. инв. №					
Подпись и дата					
Инв. № подл.					





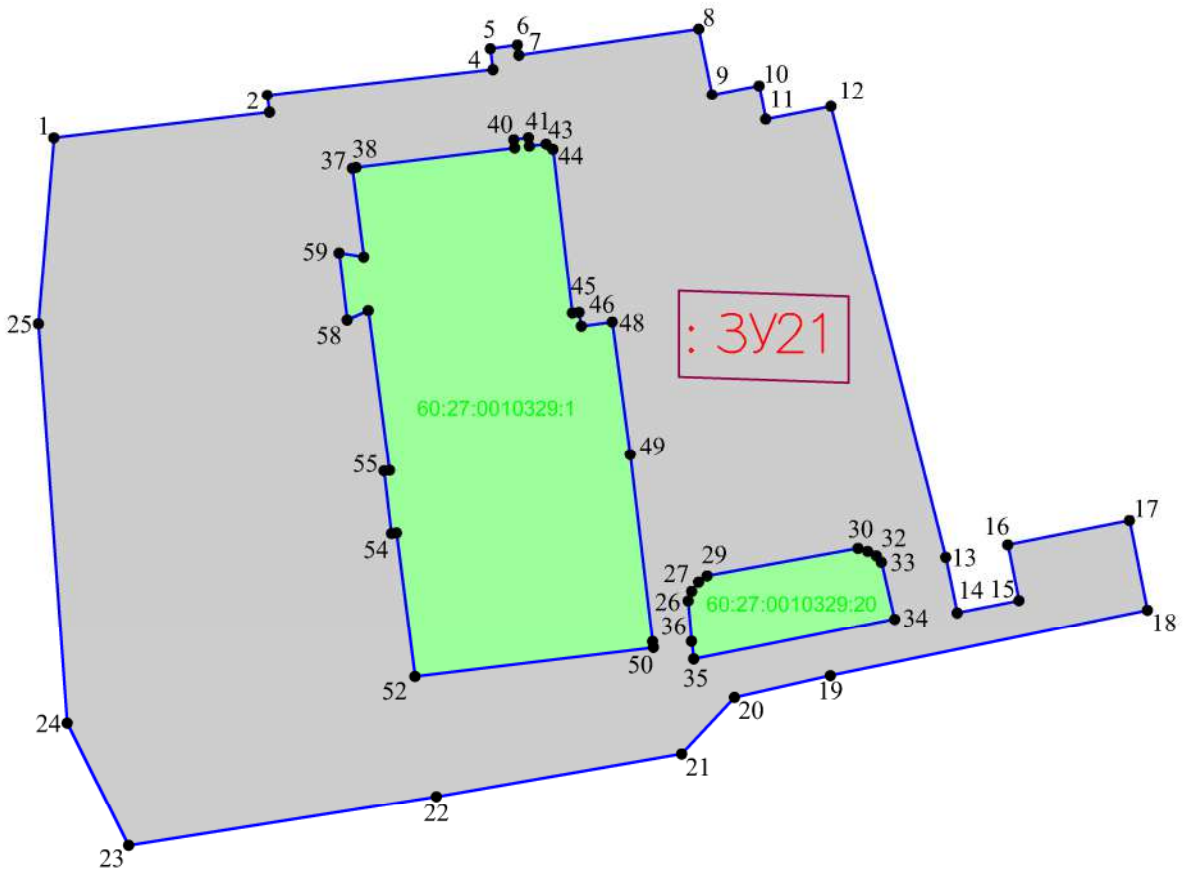
Условные обозначения

-  — граница образуемого земельного участка;
-  — обозначение образуемого земельного участка;
-  — обозначение характерной точки границы образуемого земельного участка;
-  — обозначение перераспределяемых земельных участков и их частей

МК № 07/2023–ПМТ.1

Услуги по территориальному планированию и планировке территории (разработка проекта межевания территории в границах улицы Октябрьский проспект, Советская, Свердлова, Воеводы Шуйского и реки Великой в городе Пскове)

Изм.	Кол.уч.	Лист	№ док.	Подп.	Дата			
ГИП		Назаров А.В.						
Выполнил		Семенов С.Ю.						
Проект межевания территории						Стадия	Лист	Листов
						П		
Чертеж границ образуемого земельного участка :ЗУ20 Масштаб 1:1000						ООО "Гео-Сервис"		



Согласовано:	
Взам. инв. №	
Подпись и дата	
Инв. № подл.	

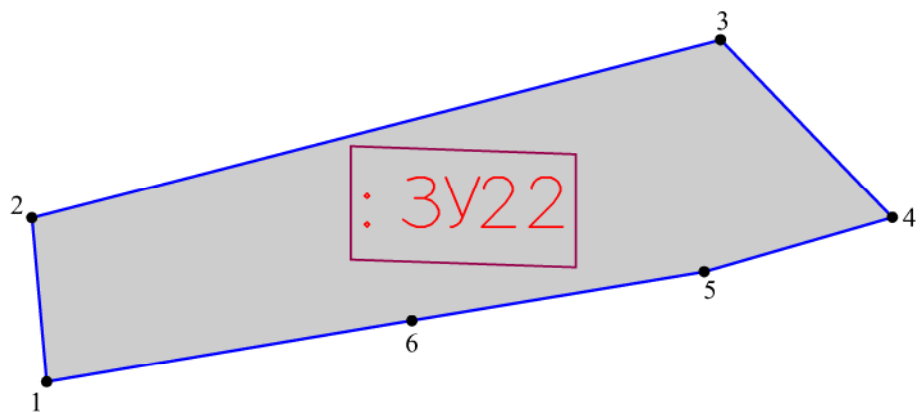
- Условные обозначения
- граница образуемого земельного участка;
 - обозначение образуемого земельного участка;
 - 1 — обозначение характерной точки границы образуемого земельного участка;
 - обозначение перераспределяемых земельных участков и их частей

МК № 07/2023–ПМТ.1


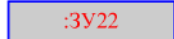


Услуги по территориальному планированию и планировке территории (разработка проекта межевания территории в границах улицы Октябрьский проспект, Советская, Свердлова, Воеводы Шуйского и реки Великой в городе Пскове)

Изм.	Кол.уч.	Лист	№ док.	Подпись	Дата
Выполнил		Семенов С.Ю.			

Проект межевания территории	Стадия	Лист	Листов
	П		
Чертеж границ образуемого земельного участка :3У21 Масштаб 1:1000		ООО "Гео-Сервис"	





Условные обозначения

-  — граница образуемого земельного участка;
-  — обозначение образуемого земельного участка;
-  — обозначение характерной точки границы образуемого земельного участка;
-  — обозначение перераспределяемых земельных участков и их частей

Согласовано:	
Взам. инв. №	
Подпись и дата	
Инв. № подл.	

МК № 07/2023–ПМТ.1

Услуги по территориальному планированию и планировке территории (разработка проекта межевания территории в границах улицы Октябрьский проспект, Советская, Свердлова, Воеводы Шуйского и реки Великой в городе Пскове)

Изм.	Кол.уч.	Лист	№ док.	Подпись	Дата
					
ГИП			Назаров А.В.		
Выполнил			Семенов С.Ю.		

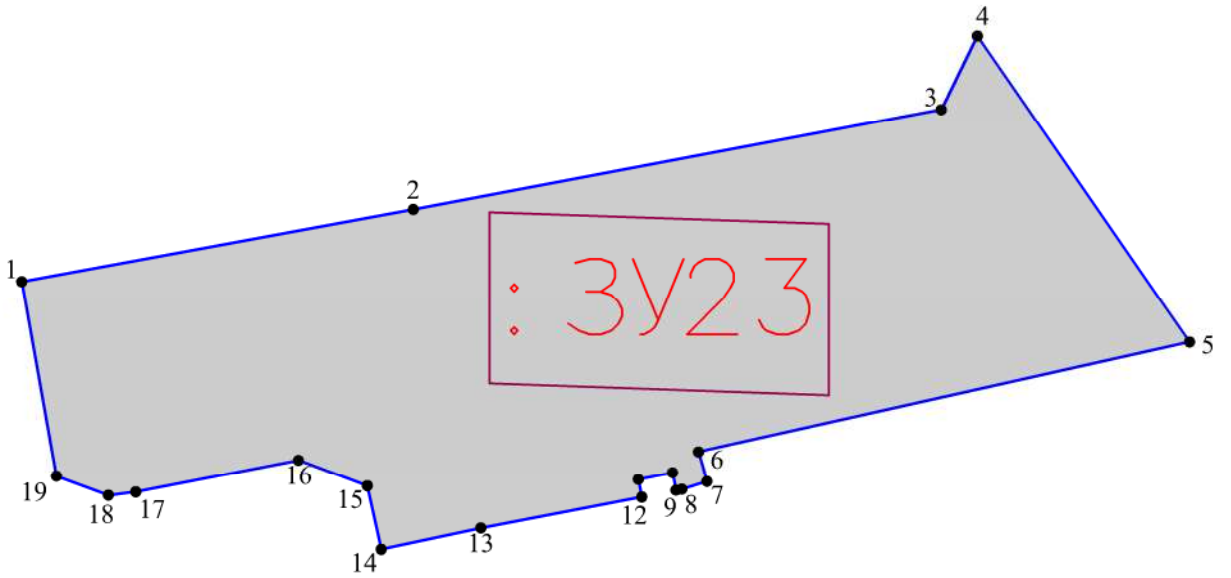
Проект межевания территории

Стадия	Лист	Листов
П		


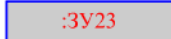


Чертеж границ образуемого земельного участка
: 3У22
Масштаб 1:500

ООО "Гео-Сервис"

Согласовано:





Условные обозначения

-  — граница образуемого земельного участка;
-  — обозначение образуемого земельного участка;
-  — обозначение характерной точки границы образуемого земельного участка;
-  — обозначение перераспределяемых земельных участков и их частей

МК № 07/2023–ПМТ.1

Услуги по территориальному планированию и планировке территории (разработка проекта межевания территории в границах улицы Октябрьский проспект, Советская, Свердлова, Воеводы Шуйского и реки Великой в городе Пскове)

Изм.	Кол.уч.	Лист	№ док.	Подпись	Дата
					
Выполнил		Семенов С.Ю.			

Проект межевания территории

Стадия	Лист	Листов
П		

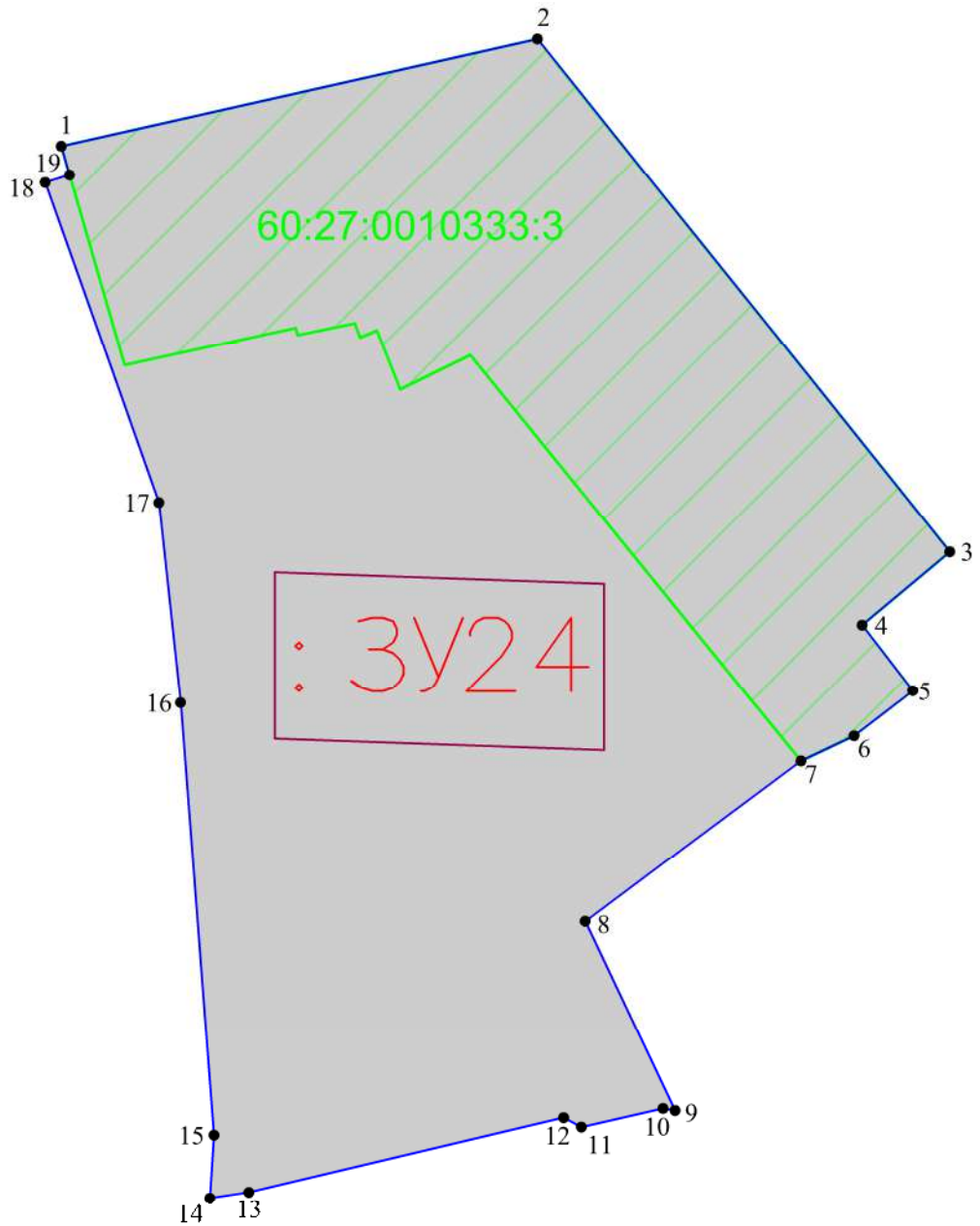
Чертеж границ образуемого земельного участка
: 3У23
Масштаб 1: 500

ООО "Гео–Сервис"


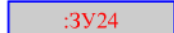


Взам. инв. №

Подпись и дата

Инв. № подл.





Условные обозначения

-  — граница образуемого земельного участка;
-  — обозначение образуемого земельного участка;
-  — обозначение характерной точки границы образуемого земельного участка;
-  — обозначение перераспределяемых земельных участков и их частей

Согласовано:				
Взам. инв. №				
Подпись и дата				
Инв. № подл.				

МК № 07/2023–ПМТ.1

Услуги по территориальному планированию и планировке территории (разработка проекта межевания территории в границах улицы Октябрьский проспект, Советская, Свердлова, Воеводы Шуйского и реки Великой в городе Пскове)

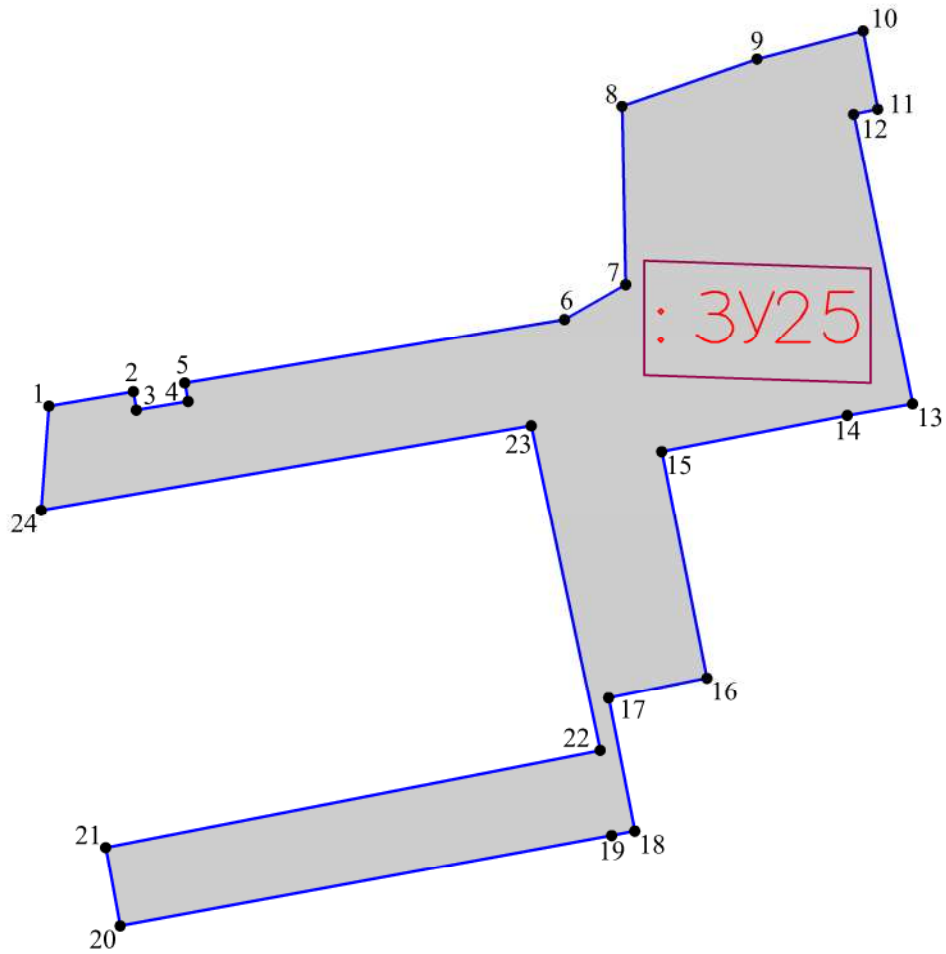
Изм.	Кол.уч.	Лист	№ док.	Подпись	Дата
					
ГИП			Назаров А.В.		
Выполнил			Семенов С.Ю.		

Проект межевания территории


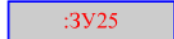

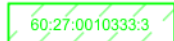
Стадия	Лист	Листов
П		

Чертеж границ образуемого земельного участка
: 3У24
Масштаб 1:500

ООО "Гео-Сервис"





Условные обозначения

-  — граница образуемого земельного участка;
-  — обозначение образуемого земельного участка;
-  — обозначение характерной точки границы образуемого земельного участка;
-  — обозначение перераспределяемых земельных участков и их частей

Согласовано:	
Взам. инв. №	
Подпись и дата	
Инв. № подл.	

МК № 07/2023–ПМТ.1

Услуги по территориальному планированию и планировке территории (разработка проекта межевания территории в границах улицы Октябрьский проспект, Советская, Свердлова, Воеводы Шуйского и реки Великой в городе Пскове)

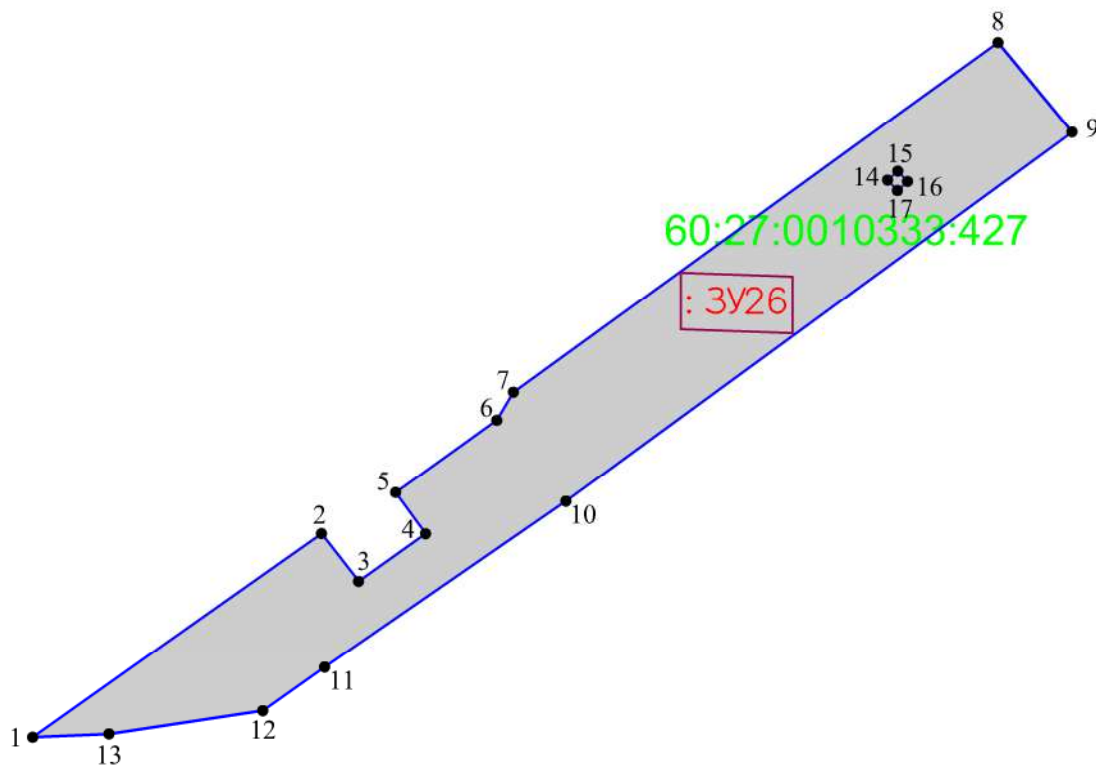
Изм.	Кол.уч.	Лист	№ док.	Подпись	Дата
					
Выполнил		Семенов С.Ю.			

Проект межевания территории

Стадия	Лист	Листов
П		





Чертеж границ образуемого земельного участка
: 3У25
Масштаб 1: 500

ООО "Гео-Сервис"





Согласовано:	
Взам. инв. №	
Подпись и дата	
Инв. № подл.	

Условные обозначения

-  — граница образуемого земельного участка;
-  — обозначение образуемого земельного участка;
-  1 — обозначение характерной точки границы образуемого земельного участка;
-  — обозначение перераспределяемых земельных участков и их частей

МК № 07/2023–ПМТ.1

Услуги по территориальному планированию и планировке территории (разработка проекта межевания территории в границах улицы Октябрьский проспект, Советская, Свердлова, Воеводы Шуйского и реки Великой в городе Пскове)

Изм.	Кол.уч.	Лист	№ док.	Подпись	Дата
					
ГИП		Назаров А.В.			
Выполнил		Семенов С.Ю.			

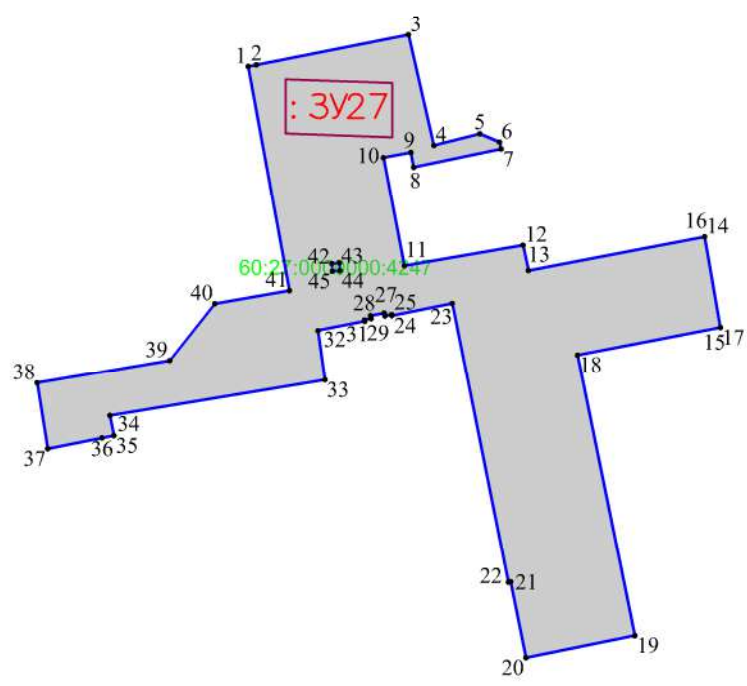
Проект межевания территории

Стадия	Лист	Листов
П		


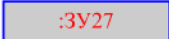


Чертеж границ образуемого земельного участка
: 3У26
Масштаб 1: 500

ООО "Гео–Сервис"

Согласовано:					
Взам. инв. №					
Подпись и дата					
Инв. № подл.					





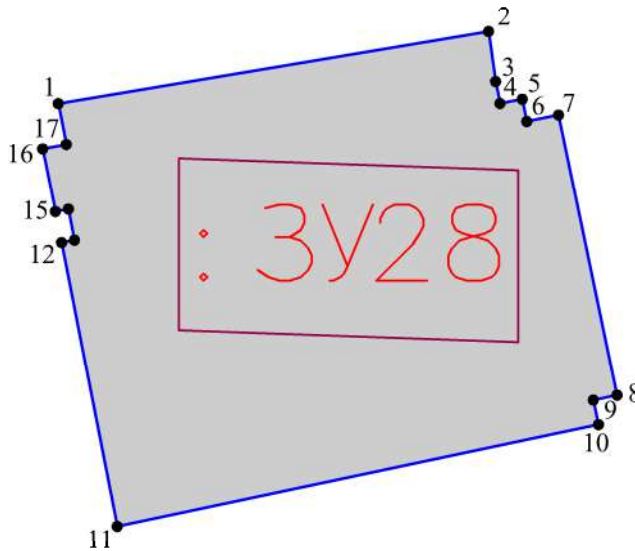
Условные обозначения

-  — граница образуемого земельного участка;
-  — обозначение образуемого земельного участка;
-  — обозначение характерной точки границы образуемого земельного участка;
-  — обозначение перераспределяемых земельных участков и их частей


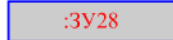


МК № 07/2023–ПМТ.1

Услуги по территориальному планированию и планировке территории (разработка проекта межевания территории в границах улицы Октябрьский проспект, Советская, Свердлова, Воеводы Шуйского и реки Великой в городе Пскове)

Изм.	Кол.уч.	Лист	№ док.	Подпись	Дата			
ГИП		Назаров А.В.						
Выполнил		Семенов С.Ю.						
Проект межевания территории						Стадия	Лист	Листов
						П		
Чертеж границ образуемого земельного участка : 3У27 Масштаб 1:1000						ООО "Гео-Сервис"		





Условные обозначения

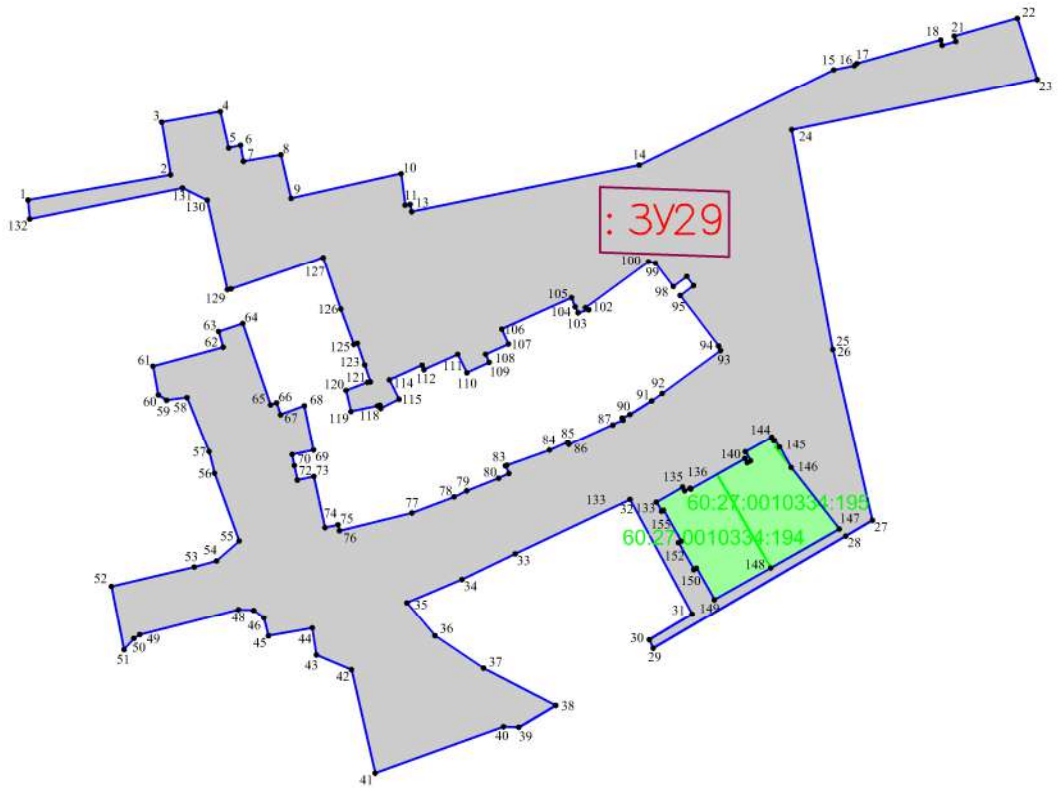
-  — граница образуемого земельного участка;
-  — обозначение образуемого земельного участка;
-  — обозначение характерной точки границы образуемого земельного участка;
-  — обозначение перераспределяемых земельных участков и их частей

Согласовано:	
Взам. инв. №	
Подпись и дата	
Инв. № подл.	


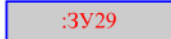


МК № 07/2023–ПМТ.1

Услуги по территориальному планированию и планировке территории (разработка проекта межевания территории в границах улицы Октябрьский проспект, Советская, Свердлова, Воеводы Шуйского и реки Великой в городе Пскове)

Изм.	Кол.уч.	Лист	№ док.	Подпись	Дата				
									
ГИП		Назаров А.В.							
Выполнил		Семенов С.Ю.							
						Проект межевания территории	Стадия	Лист	Листов
							П		
						Чертеж границ образуемого земельного участка : 3У28 Масштаб 1:500	ООО "Гео-Сервис"		





Условные обозначения

-  — граница образуемого земельного участка;
-  — обозначение образуемого земельного участка;
-  — обозначение характерной точки границы образуемого земельного участка;
-  — обозначение перераспределяемых земельных участков и их частей

Согласовано:	
Взам. инв. №	
Подпись и дата	
Инв. № подл.	

МК № 07/2023–ПМТ.1

Услуги по территориальному планированию и планировке территории (разработка проекта межевания территории в границах улицы Октябрьский проспект, Советская, Свердлова, Воеводы Шуйского и реки Великой в городе Пскове)

Изм.	Кол.уч.	Лист	№ док.	Подпись	Дата
					
Выполнил		Семенов С.Ю.			

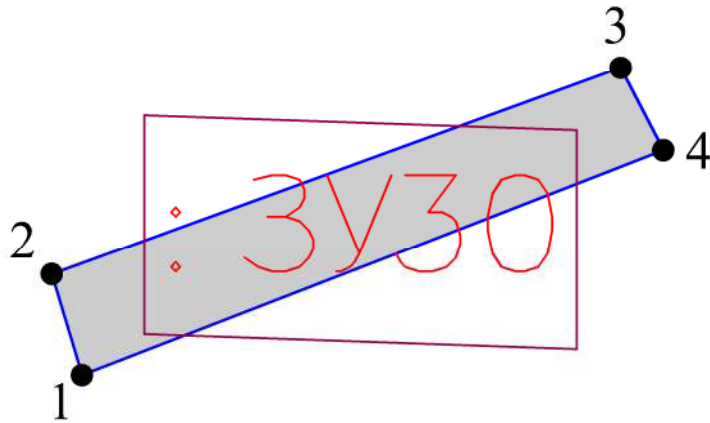
Проект межевания территории

Стадия	Лист	Листов
П		


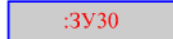


Чертеж границ образуемого земельного участка
: 3У29
Масштаб 1:1000

ООО "Гео-Сервис"

Согласовано:





Условные обозначения

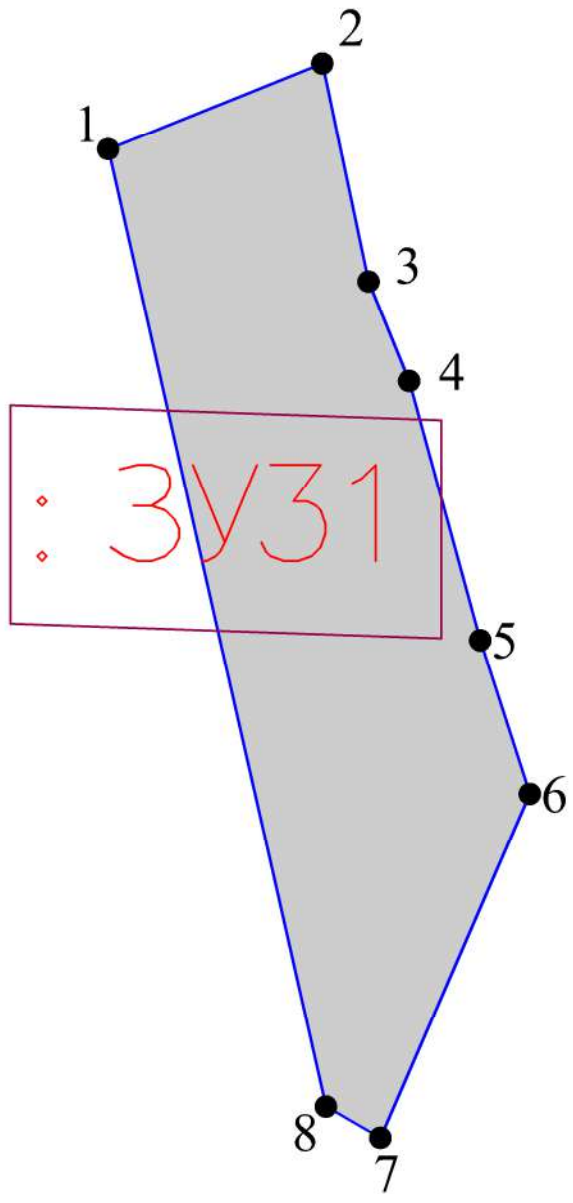
-  — граница образуемого земельного участка;
-  — обозначение образуемого земельного участка;
-  — обозначение характерной точки границы образуемого земельного участка;
-  — обозначение перераспределяемых земельных участков и их частей

Взам. инв. №					
Подпись и дата					
Инв. № подл.					

МК № 07/2023–ПМТ.1

Услуги по территориальному планированию и планировке территории (разработка проекта межевания территории в границах улицы Октябрьский проспект, Советская, Свердлова, Воеводы Шуйского и реки Великой в городе Пскове)

Изм.	Кол.уч.	Лист	№ док.	Подпись	Дата				
ГИП		Назаров А.В.				Проект межевания территории	Стадия	Лист	Листов
Выполнил		Семенов С.Ю.					П		
						Чертеж границ образуемого земельного участка : ЗУ30 Масштаб 1:250	ООО "Гео-Сервис"		







Согласовано:

Взам. инв. №

Подпись и дата



Инв. № подл.

Условные обозначения

-  - граница образуемого земельного участка;
-  - обозначение образуемого земельного участка;
-  - обозначение характерной точки границы образуемого земельного участка;
-  - обозначение перераспределяемых земельных участков и их частей

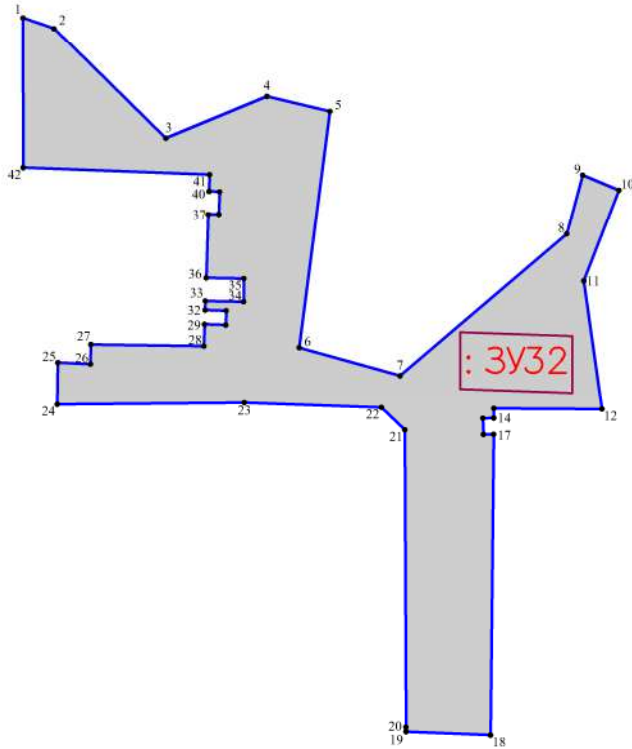
МК № 07/2023–ПМТ.1

Услуги по территориальному планированию и планировке территории (разработка проекта межевания территории в границах улицы Октябрьский проспект, Советская, Свердлова, Воеводы Шуйского и реки Великой в городе Пскове)


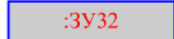

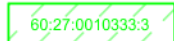
Изм.	Кол.уч.	Лист	№ док.	Подпись	Дата
					
ГИП			Назаров А.В.		
Выполнил			Семенов С.Ю.		

Проект межевания территории	Стадия	Лист	Листов
	П		
Чертеж границ образуемого земельного участка : 3У31 Масштаб 1: 250			ООО "Гео-Сервис"

Согласовано:					
Взам. инв. №					
Подпись и дата					
Инв. № подл.					





Условные обозначения

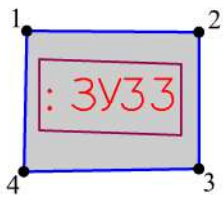
-  — граница образуемого земельного участка;
-  — обозначение образуемого земельного участка;
-  — обозначение характерной точки границы образуемого земельного участка;
-  — обозначение перераспределяемых земельных участков и их частей

МК № 07/2023–ПМТ.1


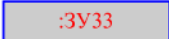


Услуги по территориальному планированию и планировке территории (разработка проекта межевания территории в границах улицы Октябрьский проспект, Советская, Свердлова, Воеводы Шуйского и реки Великой в городе Пскове)

Изм.	Кол.уч.	Лист	№ док.	Подпись	Дата			
ГИП		Назаров А.В.						
Выполнил		Семенов С.Ю.						
Проект межевания территории						Стадия	Лист	Листов
						П		
Чертеж границ образуемого земельного участка :ЗУ32 Масштаб 1:1000						ООО "Гео-Сервис"		

Согласовано:





Условные обозначения

-  - граница образуемого земельного участка;
-  - обозначение образуемого земельного участка;
-  - обозначение характерной точки границы образуемого земельного участка;
-  - обозначение перераспределяемых земельных участков и их частей

Согласовано:					
Взам. инв. №					
Подпись и дата					
Инв. № подл.					

МК № 07/2023–ПМТ.1

Услуги по территориальному планированию и планировке территории (разработка проекта межевания территории в границах улицы Октябрьский проспект, Советская, Свердлова, Воеводы Шуйского и реки Великой в городе Пскове)

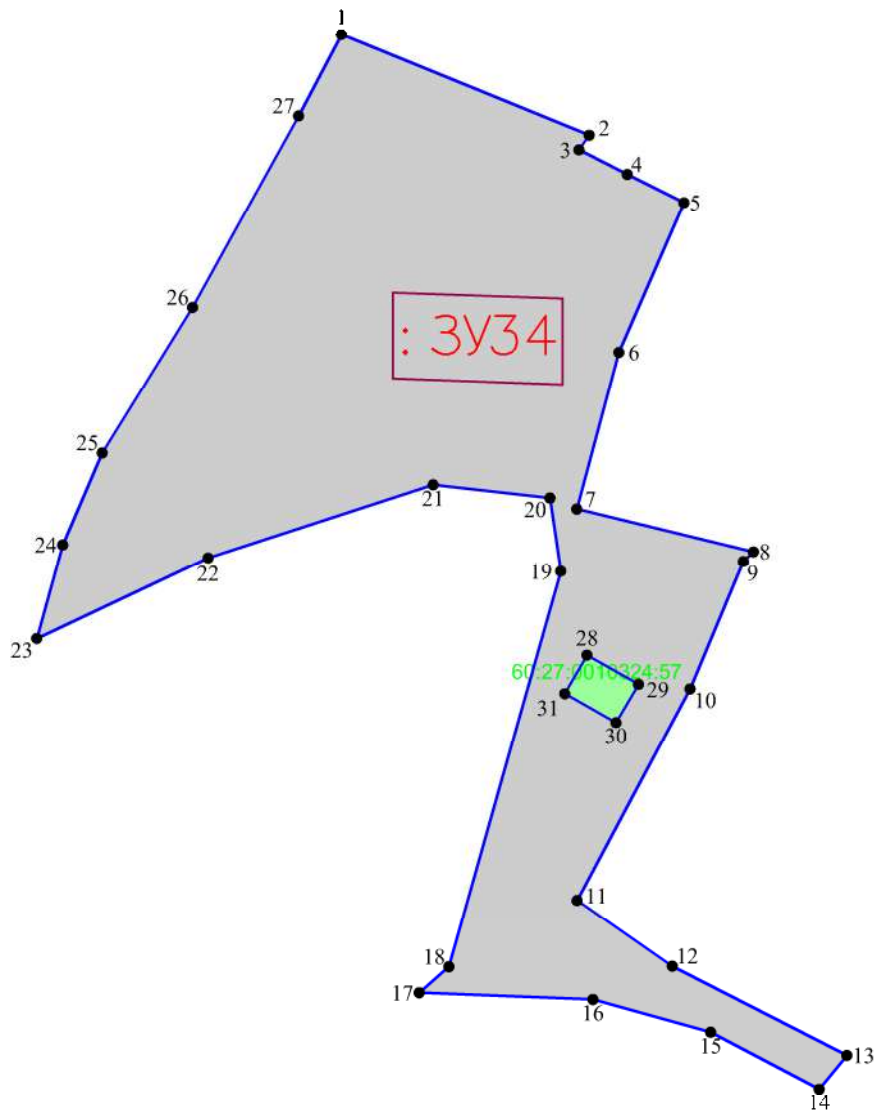
Изм.	Кол.уч.	Лист	№ док.	Подп.	Дата
ГИП			Назаров А.В.		
Выполнил			Семенов С.Ю.		

Проект межевания территории


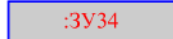


Стадия	Лист	Листов
П		

Чертеж границ образуемого земельного участка : 3У33 Масштаб 1:250



ООО "Гео-Сервис"

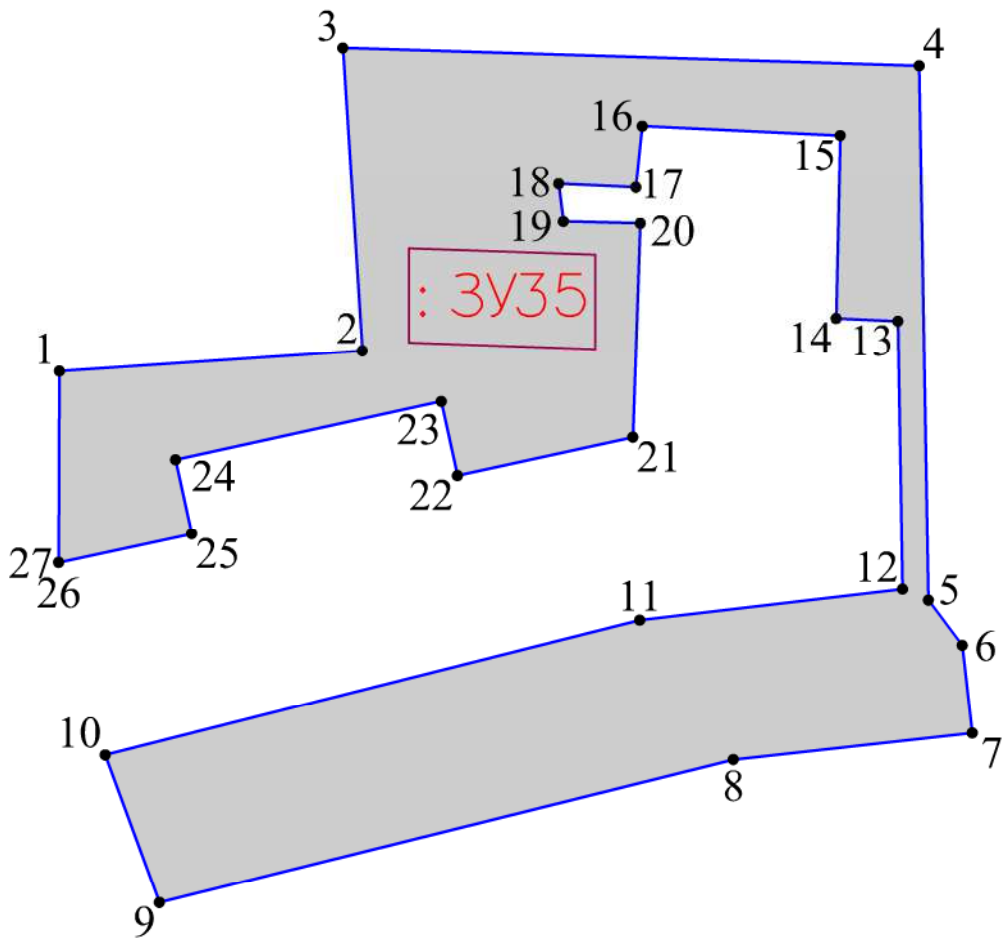


Условные обозначения


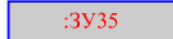


-  — граница образуемого земельного участка;
-  — обозначение образуемого земельного участка;
-  — обозначение характерной точки границы образуемого земельного участка;
-  — обозначение перераспределяемых земельных участков и их частей

Согласовано:	
Взам. инв. №	
Подпись и дата	
Инв. № подл.	



						МК № 07/2023–ПМТ.1				
						Услуги по территориальному планированию и планировке территории (разработка проекта межевания территории в границах улицы Октябрьский проспект, Советская, Свердлова, Воеводы Шуйского и реки Великой в городе Пскове)				
Изм.	Кол.уч.	Лист	№ док.	Подпись	Дата	Проект межевания территории	Стадия	Лист	Листов	
ГИП		Назаров А.В.					П			
Выполнил		Семенов С.Ю.				Чертеж границ образуемого земельного участка : 3У34 Масштаб 1:1000	ООО "Гео-Сервис"			

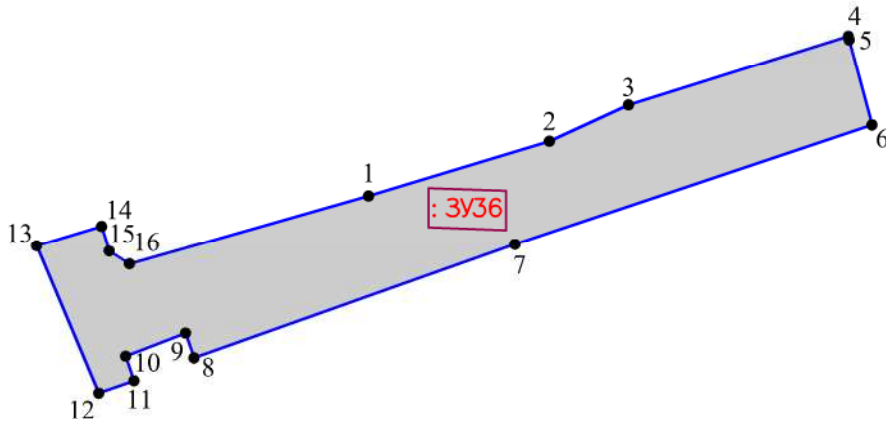


Условные обозначения


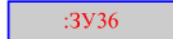


-  — граница образуемого земельного участка;
-  — обозначение образуемого земельного участка;
-  — обозначение характерной точки границы образуемого земельного участка;
-  — обозначение перераспределяемых земельных участков и их частей

Согласовано:	
Взам. инв. №	
Подпись и дата	
Инв. № подл.	

					МК № 07/2023–ПМТ.1				
					Услуги по территориальному планированию и планировке территории (разработка проекта межевания территории в границах улицы Октябрьский проспект, Советская, Свердлова, Воеводы Шуйского и реки Великой в городе Пскове)				
Изм.	Кол.уч.	Лист	№ док.	Подпись	Дата	Проект межевания территории	Стадия	Лист	Листов
ГИП		Назаров А.В.					П		
Выполнил		Семенов С.Ю.				Чертеж границ образуемого земельного участка : 3У35 Масштаб 1: 500	ООО "Гео–Сервис"		





Условные обозначения

-  — граница образуемого земельного участка;
-  — обозначение образуемого земельного участка;
-  — обозначение характерной точки границы образуемого земельного участка;
-  — обозначение перераспределяемых земельных участков и их частей

Согласовано:	
Взам. инв. №	
Подпись и дата	
Инв. № подл.	

МК № 07/2023–ПМТ.1

Услуги по территориальному планированию и планировке территории (разработка проекта межевания территории в границах улицы Октябрьский проспект, Советская, Свердлова, Воеводы Шуйского и реки Великой в городе Пскове)

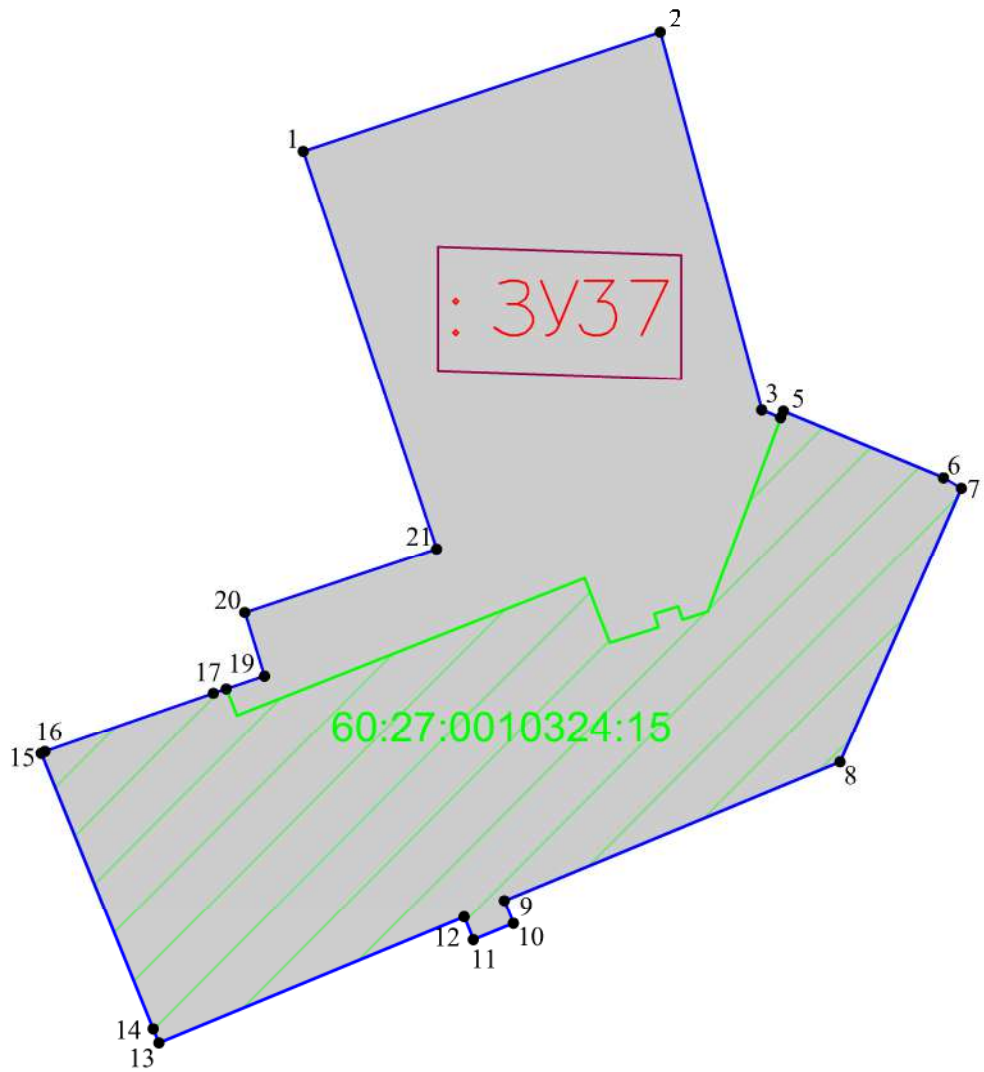
Изм.	Кол.уч.	Лист	№ док.	Подпись	Дата
					
ГИП		Назаров А.В.			
Выполнил		Семенов С.Ю.			

Проект межевания территории

Стадия	Лист	Листов
П		

Чертеж границ образуемого земельного участка
:ЗУ36
Масштаб 1:500

ООО "Гео-Сервис"



Условные обозначения

- граница образуемого земельного участка;
- :3У37 — обозначение образуемого земельного участка;
- 1 — обозначение характерной точки границы образуемого земельного участка;
- 60:27:0010324:15 — обозначение перераспределяемых земельных участков и их частей

Согласовано:	
Взам. инв. №	
Подпись и дата	
Инв. № подл.	

МК № 07/2023–ПМТ.1

Услуги по территориальному планированию и планировке территории (разработка проекта межевания территории в границах улицы Октябрьский проспект, Советская, Свердлова, Воеводы Шуйского и реки Великой в городе Пскове)

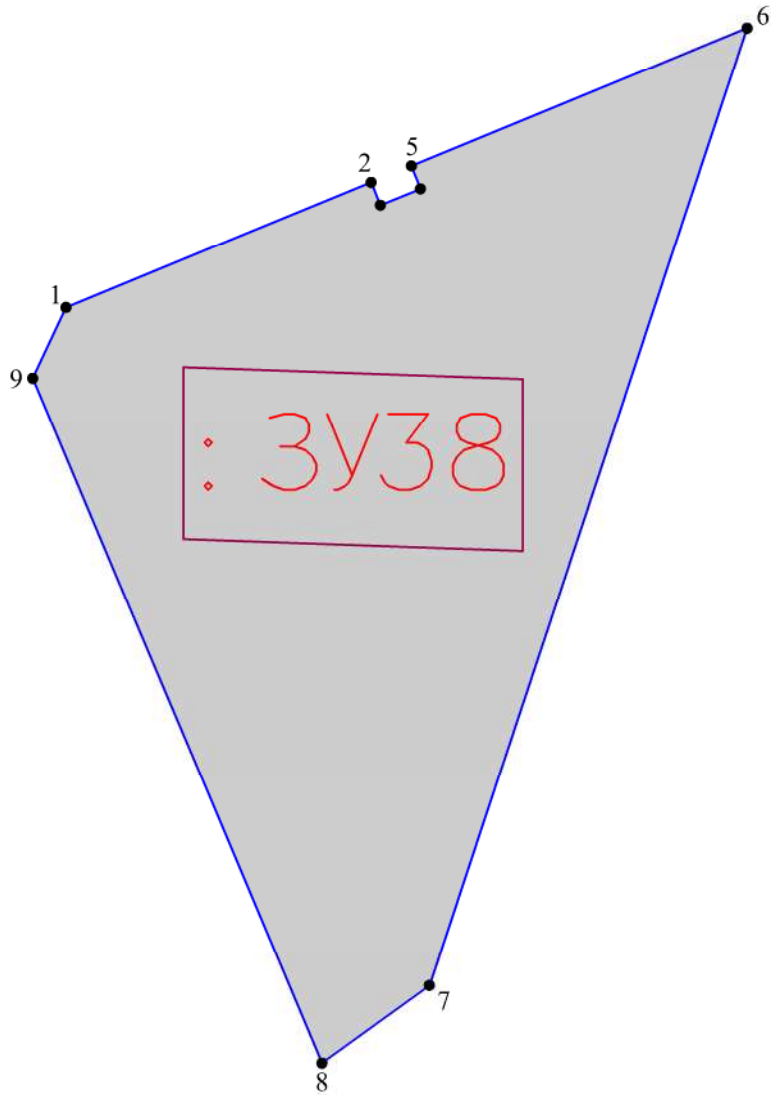
Изм.	Кол.уч.	Лист	№ док.	Подпись	Дата
				<i>Назаров А.В.</i>	
				<i>Семенов С.Ю.</i>	

Проект межевания территории


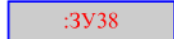


Стадия	Лист	Листов
П		

Чертеж границ образуемого земельного участка
: 3У37
Масштаб 1: 500

ООО "Гео-Сервис"





Условные обозначения

-  — граница образуемого земельного участка;
-  — обозначение образуемого земельного участка;
-  — обозначение характерной точки границы образуемого земельного участка;
-  — обозначение перераспределяемых земельных участков и их частей

Согласовано:							
Взам. инв. №							
Подпись и дата							
Инв. № подл.							

МК № 07/2023–ПМТ.1

Услуги по территориальному планированию и планировке территории (разработка проекта межевания территории в границах улицы Октябрьский проспект, Советская, Свердлова, Воеводы Шуйского и реки Великой в городе Пскове)

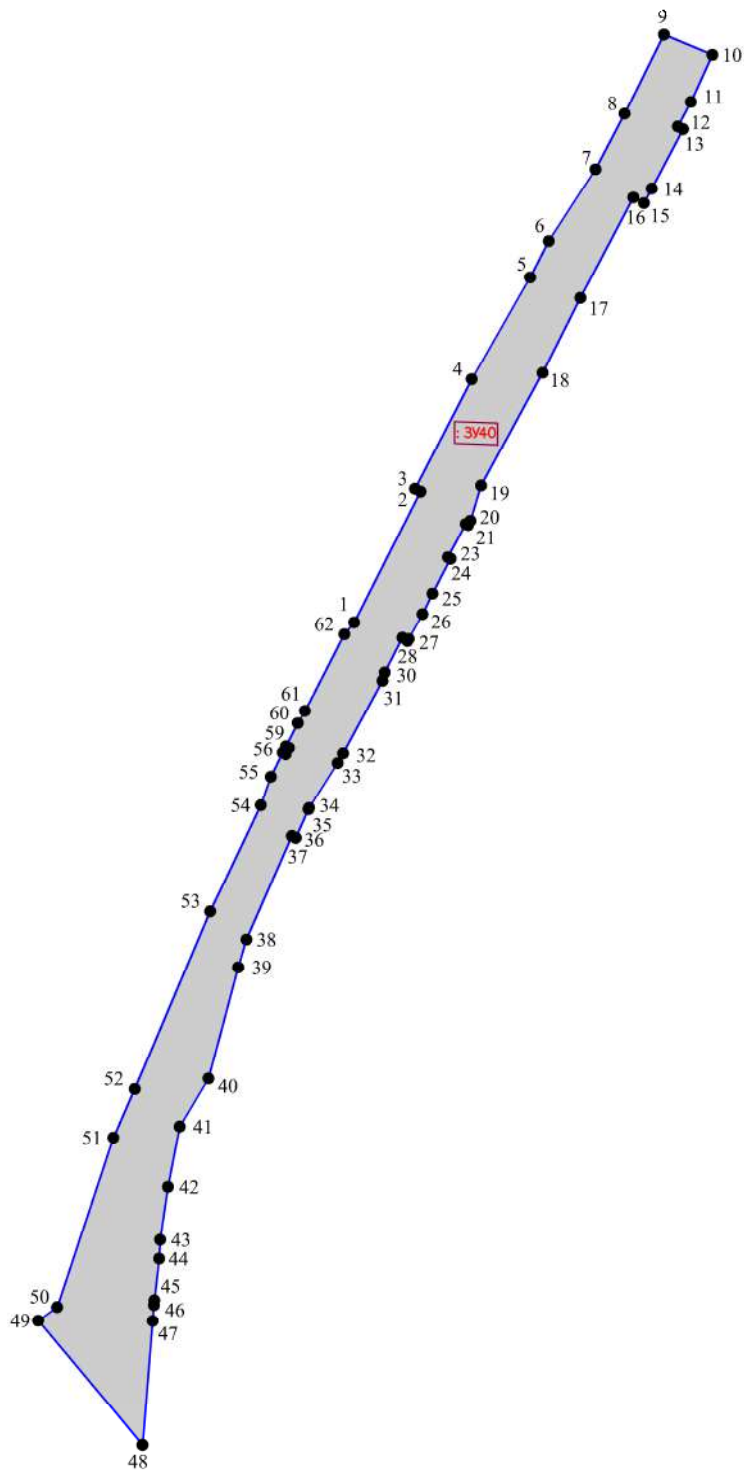
Изм.	Кол.уч.	Лист	№ док.	Подпись	Дата
					
ГИП			Назаров А.В.		
Выполнил			Семенов С.Ю.		

Проект межевания территории

Стадия	Лист	Листов
П		

Чертеж границ образуемого земельного участка
: 3У38
Масштаб 1:500

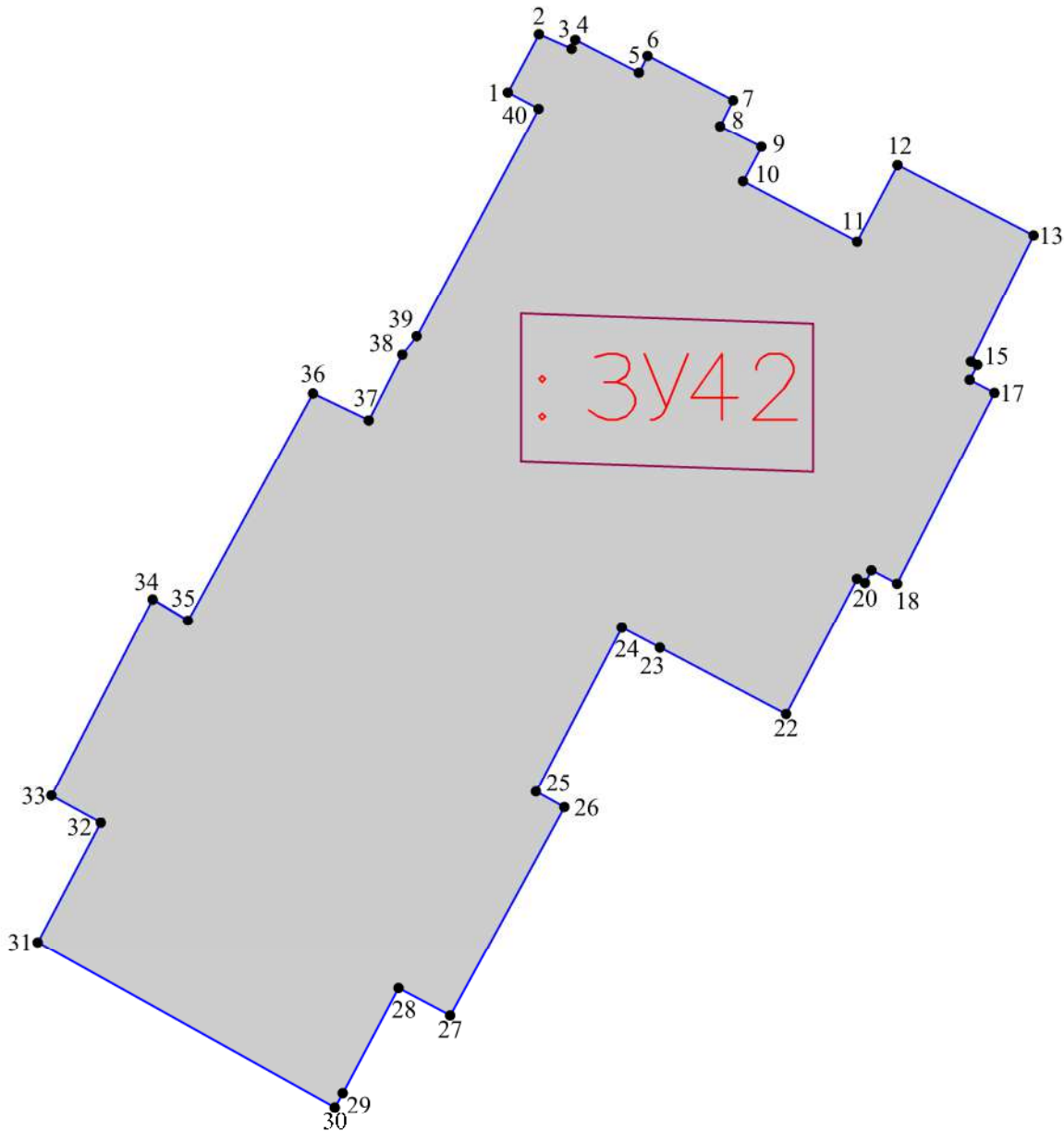
ООО "Гео-Сервис"







- Условные обозначения
- граница образуемого земельного участка;
 - ЗУ40 — обозначение образуемого земельного участка;
 - ¹ — обозначение характерной точки границы образуемого земельного участка;
 - 60.27.0010319.508 — обозначение перераспределяемых земельных участков и их частей

Создано:		Взам. инв. №		Подпись и дата		Инв. № подл.	
----------	--	--------------	--	----------------	--	--------------	--

МК № 07/2023–ПМТ.1					
Услуги по территориальному планированию и планировке территории (разработка проекта межевания территории в границах улицы Октябрьский проспект, Советская, Свердлова, Воеводы Шуайского и реки Великой в городе Пскове)					
Изм.	Кол.уч.	Лист	№ док.	Подп.	Дата
Выполнил	Семенов С.Ю.				
Проект межевания территории				Стадия	Лист
				П	
Чертеж границ образуемого земельного участка : Зу40 Масштаб 1: 2000				ООО "Гео-Сервис"	





Условные обозначения

-  — граница образуемого земельного участка;
-  — обозначение образуемого земельного участка;
-  — обозначение характерной точки границы образуемого земельного участка;
-  — обозначение перераспределяемых земельных участков и их частей

Согласовано:	
Взам. инв. №	
Подпись и дата	
Инв. № подл.	

МК № 07/2023–ПМТ.1

Услуги по территориальному планированию и планировке территории (разработка проекта межевания территории в границах улицы Октябрьский проспект, Советская, Свердлова, Воеводы Шуйского и реки Великой в городе Пскове)

Изм.	Кол.уч.	Лист	№ док.	Подпись	Дата
					
Выполнил		Семенов С.Ю.			

Проект межевания территории

Стадия	Лист	Листов
П		

Чертеж границ образуемого земельного участка
: 3У42
Масштаб 1:500

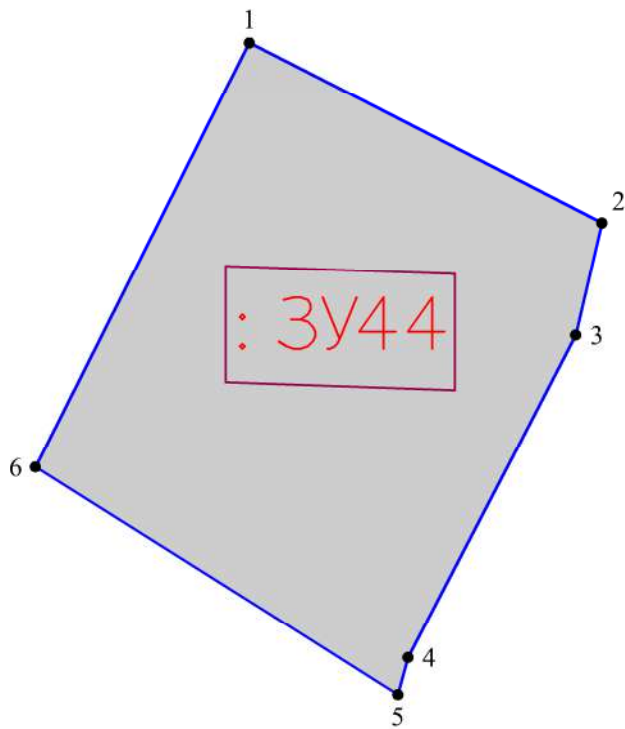
ООО "Гео-Сервис"

Согласовано:





Взам. инв. №

Подпись и дата

Инв. № подл.



Условные обозначения

-  - граница образуемого земельного участка;
-  - обозначение образуемого земельного участка;
-  - обозначение характерной точки границы образуемого земельного участка;
-  - обозначение перераспределяемых земельных участков и их частей

МК № 07/2023–ПМТ.1

Услуги по территориальному планированию и планировке территории (разработка проекта межевания территории в границах улицы Октябрьский проспект, Советская, Свердлова, Воеводы Шуйского и реки Великой в городе Пскове)

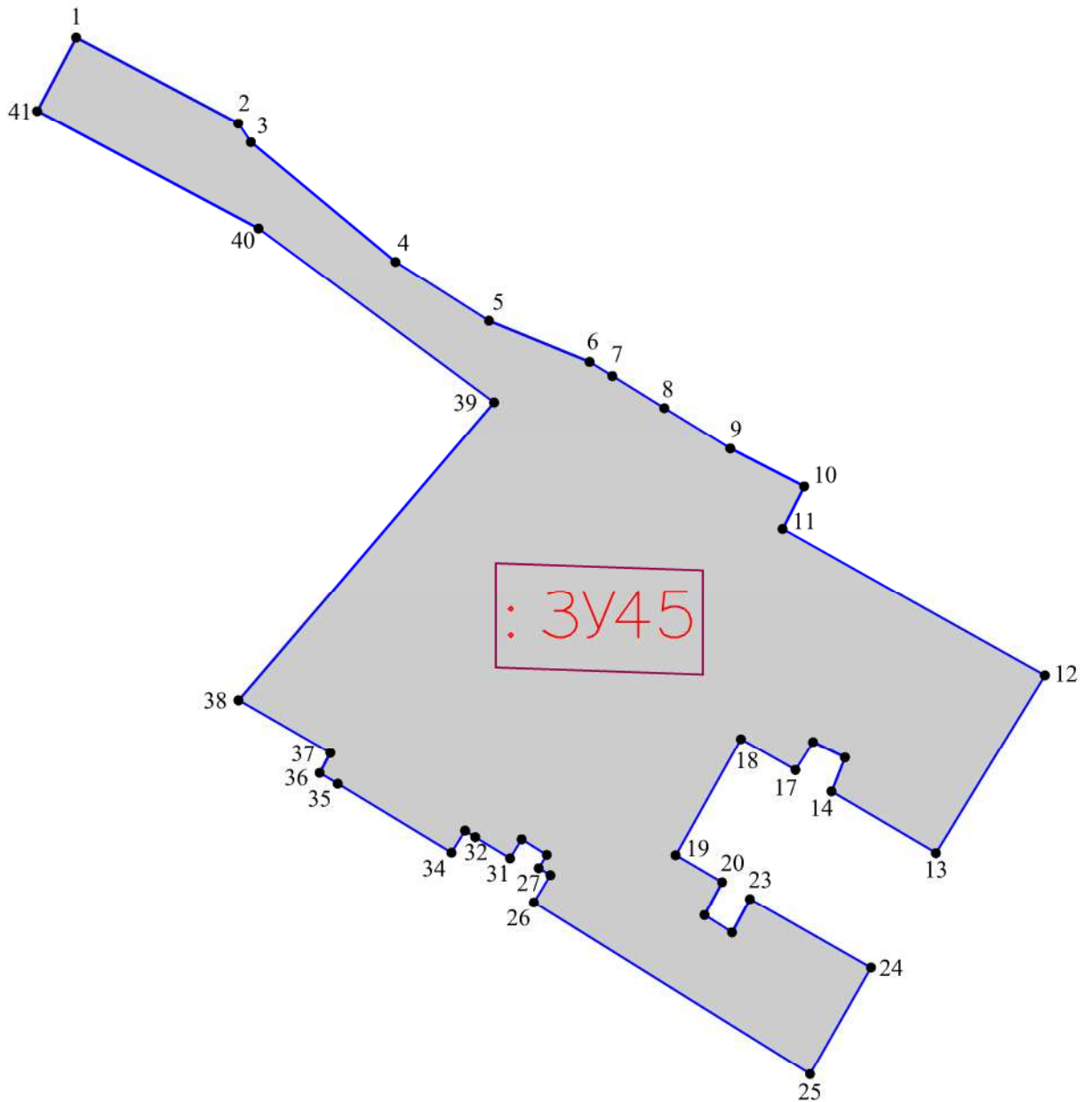
Изм.	Кол.уч.	Лист	№ док.	Подпись	Дата
ГИП				Назаров А.В.	
Выполнил				Семенов С.Ю.	

Проект межевания территории





Стадия	Лист	Листов
П		

Чертеж границ образуемого земельного участка :ЗУ44 Масштаб 1:500

ООО "Гео-Сервис"



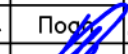

Условные обозначения

-  — граница образуемого земельного участка;
-  — обозначение образуемого земельного участка;
-  — обозначение характерной точки границы образуемого земельного участка;
-  — обозначение перераспределяемых земельных участков и их частей

Согласовано:	
Взам. инв. №	
Подпись и дата	
Инв. № подл.	

МК № 07/2023–ПМТ.1

Услуги по территориальному планированию и планировке территории (разработка проекта межевания территории в границах улицы Октябрьский проспект, Советская, Свердлова, Воеводы Шуйского и реки Великой в городе Пскове)

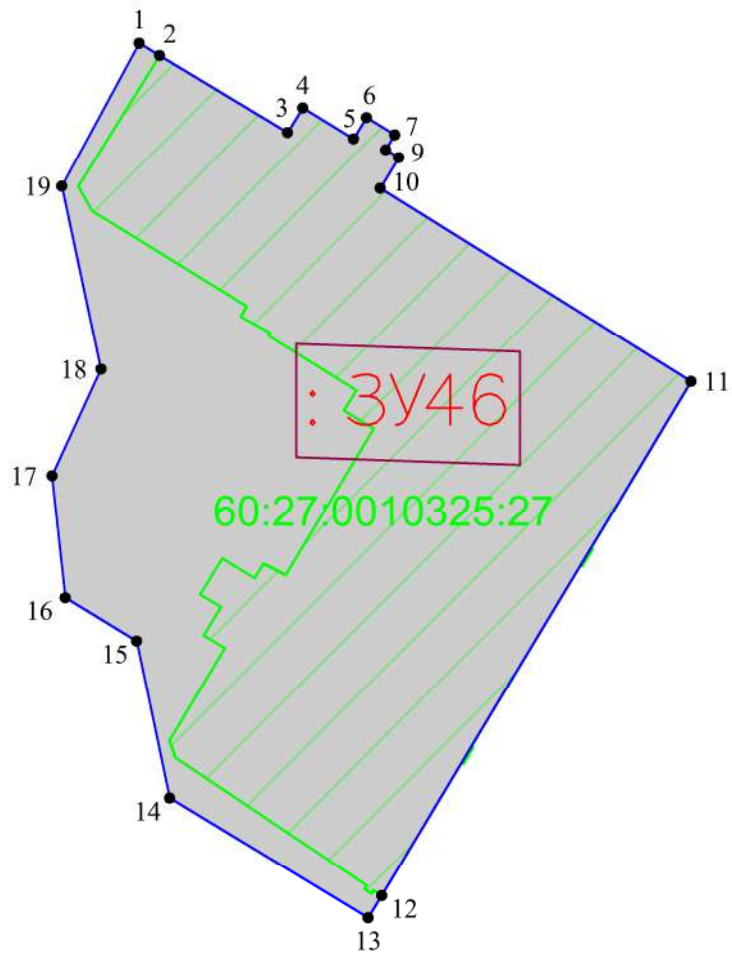
Изм.	Кол.уч.	Лист	№ док.	Подпись	Дата
					
Выполнил		Семенов С.Ю.			

Проект межевания территории





Стадия	Лист	Листов
П		

Чертеж границ образуемого земельного участка
: 3У45
Масштаб 1: 500

ООО "Гео–Сервис"





Условные обозначения

-  — граница образуемого земельного участка;
-  — обозначение образуемого земельного участка;
-  — обозначение характерной точки границы образуемого земельного участка;
-  — обозначение перераспределяемых земельных участков и их частей

Согласовано:				
Взам. инв. №				
Подпись и дата				
Инв. № подл.				

МК № 07/2023–ПМТ.1

Услуги по территориальному планированию и планировке территории (разработка проекта межевания территории в границах улицы Октябрьский проспект, Советская, Свердлова, Воеводы Шуйского и реки Великой в городе Пскове)

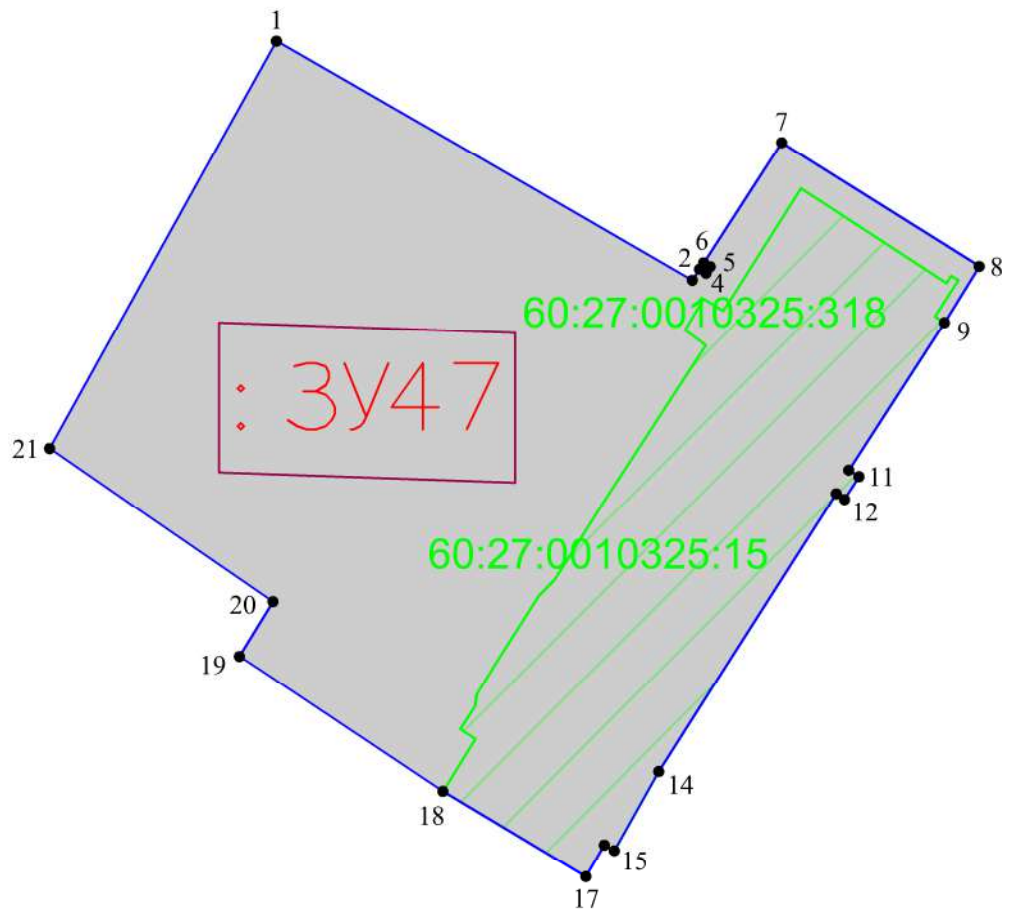
Изм.	Кол.уч.	Лист	№ док.	Подпись	Дата
					
ГИП			Назаров А.В.		
Выполнил			Семенов С.Ю.		

Проект межевания территории

Стадия	Лист	Листов
П		

Чертеж границ образуемого земельного участка
:ЗУ46
Масштаб 1:500

ООО "Гео-Сервис"




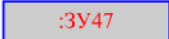


Согласовано:

Взам. инв. №

Подпись и дата



Инв. № подл.

Условные обозначения

-  — граница образуемого земельного участка;
-  — обозначение образуемого земельного участка;
-  — обозначение характерной точки границы образуемого земельного участка;
-  — обозначение перераспределяемых земельных участков и их частей

МК № 07/2023–ПМТ.1

Услуги по территориальному планированию и планировке территории (разработка проекта межевания территории в границах улицы Октябрьский проспект, Советская, Свердлова, Воеводы Шуйского и реки Великой в городе Пскове)

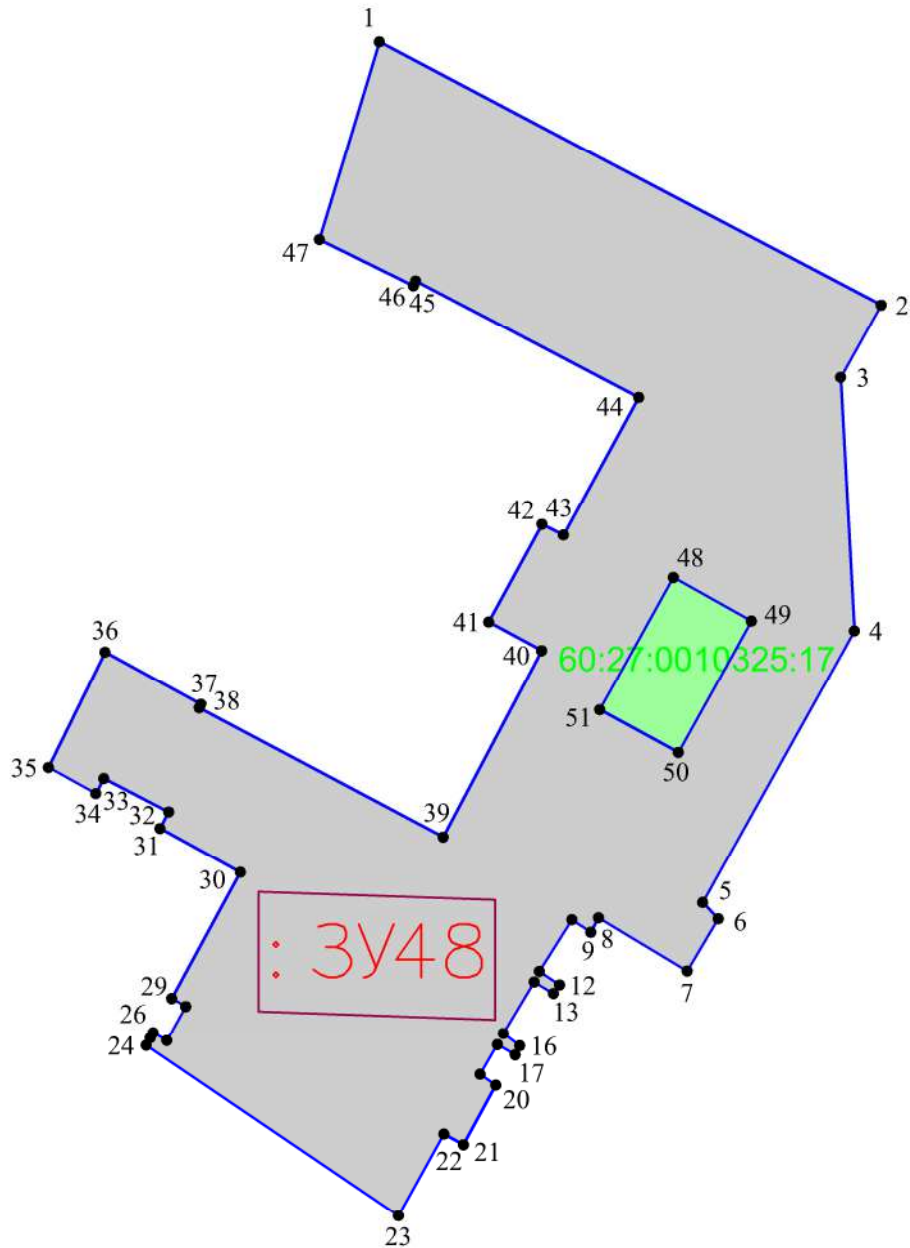
Изм.	Кол.уч.	Лист	№ док.	Подпись	Дата
					
ГИП			Назаров А.В.		
Выполнил			Семенов С.Ю.		

Проект межевания территории


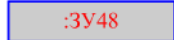


Стадия	Лист	Листов
П		

Чертеж границ образуемого земельного участка
: 3У47
Масштаб 1: 500

ООО "Гео-Сервис"





Условные обозначения

-  — граница образуемого земельного участка;
-  — обозначение образуемого земельного участка;
-  — обозначение характерной точки границы образуемого земельного участка;
-  — обозначение перераспределяемых земельных участков и их частей

Согласовано:	
Взам. инв. №	
Подпись и дата	
Инв. № подл.	

МК № 07/2023–ПМТ.1

Услуги по территориальному планированию и планировке территории (разработка проекта межевания территории в границах улицы Октябрьский проспект, Советская, Свердлова, Воеводы Шуйского и реки Великой в городе Пскове)

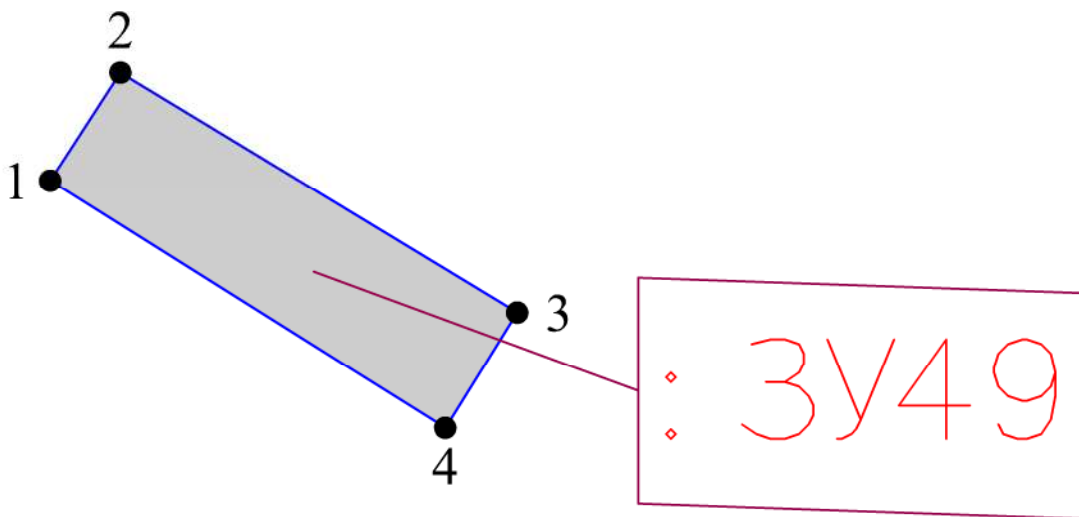
Изм.	Кол.уч.	Лист	№ док.	Подпись	Дата
					
Выполнил		Семенов С.Ю.			

Проект межевания территории

Стадия	Лист	Листов
П		

Чертеж границ образуемого земельного участка
: 3У48
Масштаб 1: 500

ООО "Гео–Сервис"



Согласовано:

Взам. инв. №

Подпись и дата

Инв. № подл.

Условные обозначения

- граница образуемого земельного участка;
- обозначение образуемого земельного участка;
- обозначение характерной точки границы образуемого земельного участка;
- обозначение перераспределяемых земельных участков и их частей

МК № 07/2023–ПМТ.1

Услуги по территориальному планированию и планировке территории (разработка проекта межевания территории в границах улицы Октябрьский проспект, Советская, Свердлова, Воеводы Шуйского и реки Великой в городе Пскове)

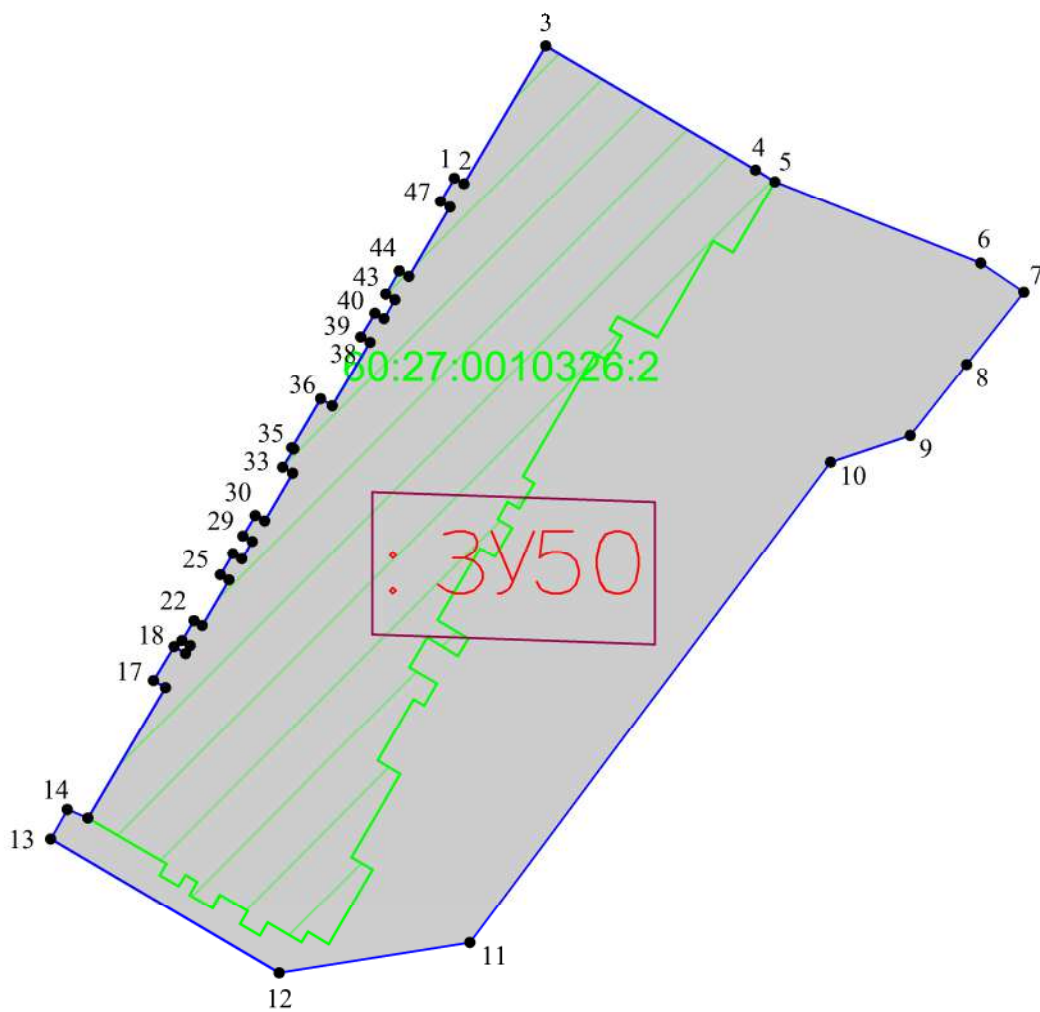
Изм.	Кол.уч.	Лист	№ док.	Подпись	Дата
ГИП			Назаров А.В.		
Выполнил			Семенов С.Ю.		

Проект межевания территории

Стадия	Лист	Листов
П		

Чертеж границ образуемого земельного участка
: 3У49
Масштаб 1:250

ООО "Гео-Сервис"



Согласовано:	
Взам. инв. №	
Подпись и дата	
Инв. № подл.	

- Условные обозначения
- граница образуемого земельного участка;
 - :ЗУ50 — обозначение образуемого земельного участка;
 - 1 — обозначение характерной точки границы образуемого земельного участка;
 - 60:27:0010326:2 — обозначение перераспределяемых земельных участков и их частей

МК № 07/2023–ПМТ.1

Услуги по территориальному планированию и планировке территории (разработка проекта межевания территории в границах улицы Октябрьский проспект, Советская, Свердлова, Воеводы Шуйского и реки Великой в городе Пскове)

Изм.	Кол.уч.	Лист	№ док.	Подпись	Дата

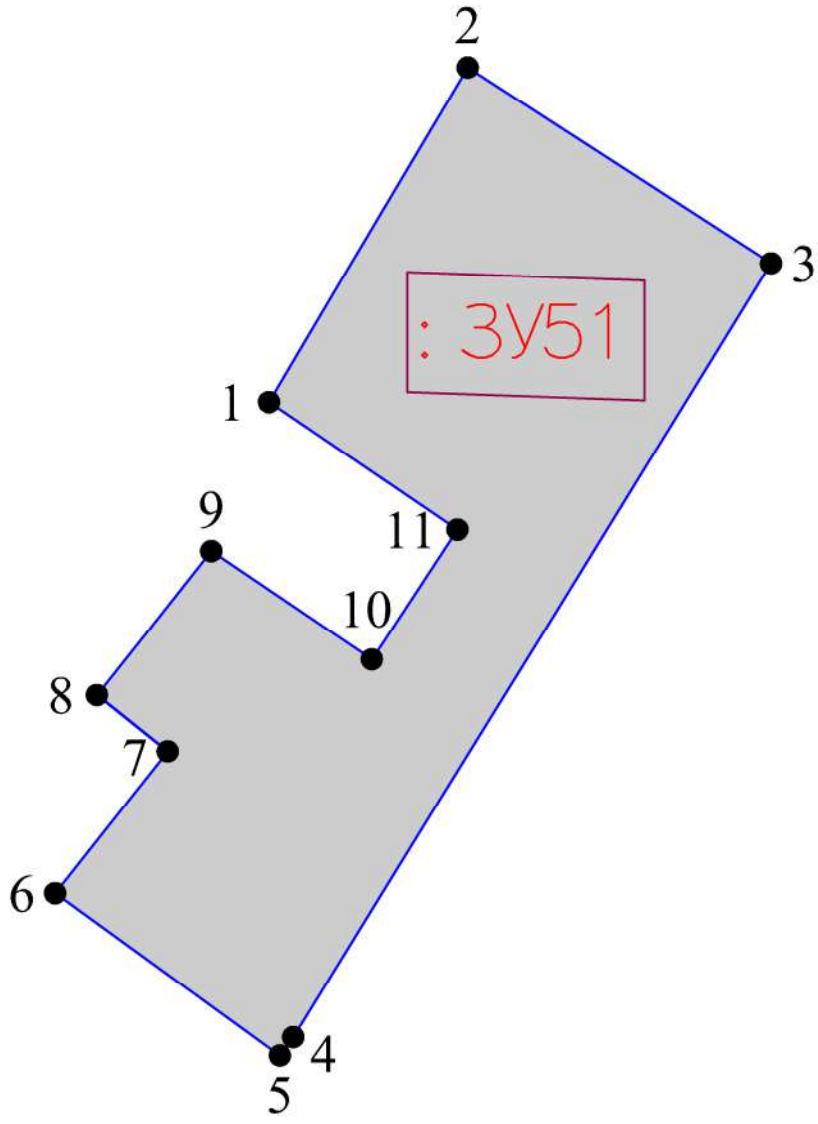
Выполнил Семенов С.Ю. *Семенов*





Проект межевания территории	Стадия	Лист	Листов
	П		



Чертеж границ образуемого земельного участка :ЗУ50 Масштаб 1:500

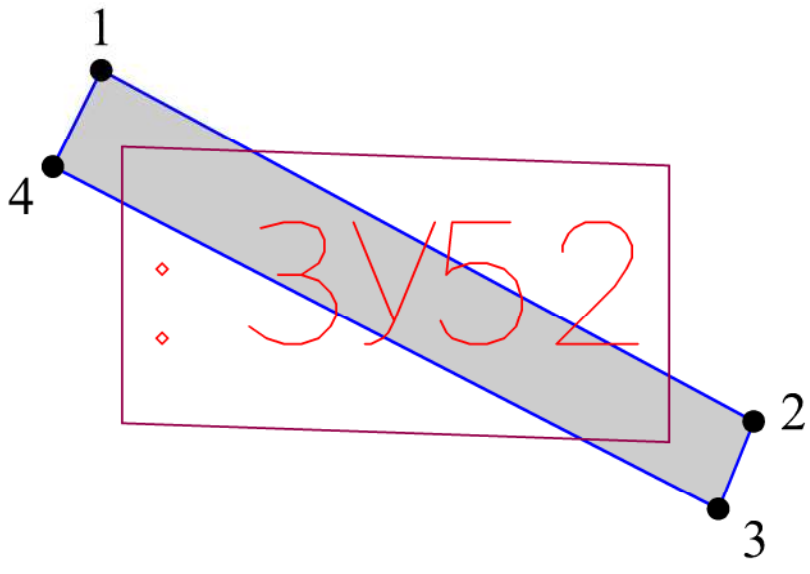
ООО "Гео-Сервис"

Согласовано:	
Взам. инв. №	
Подпись и дата	
Инв. № подл.	



- Условные обозначения
-  — граница образуемого земельного участка;
 -  — обозначение образуемого земельного участка;
 -  — обозначение характерной точки границы образуемого земельного участка;
 -  — обозначение перераспределяемых земельных участков и их частей

					МК № 07/2023–ПМТ.1				
					Услуги по территориальному планированию и планировке территории (разработка проекта межевания территории в границах улицы Октябрьский проспект, Советская, Свердлова, Воеводы Шуйского и реки Великой в городе Пскове)				
Изм.	Кол.уч.	Лист	№ док.	Подпись	Дата	Проект межевания территории	Стадия	Лист	Листов
ГИП		Назаров А.В.					П		
Выполнил		Семенов С.Ю.				Чертеж границ образуемого земельного участка : 3У51 Масштаб 1:250	ООО "Гео–Сервис"		



Условные обозначения

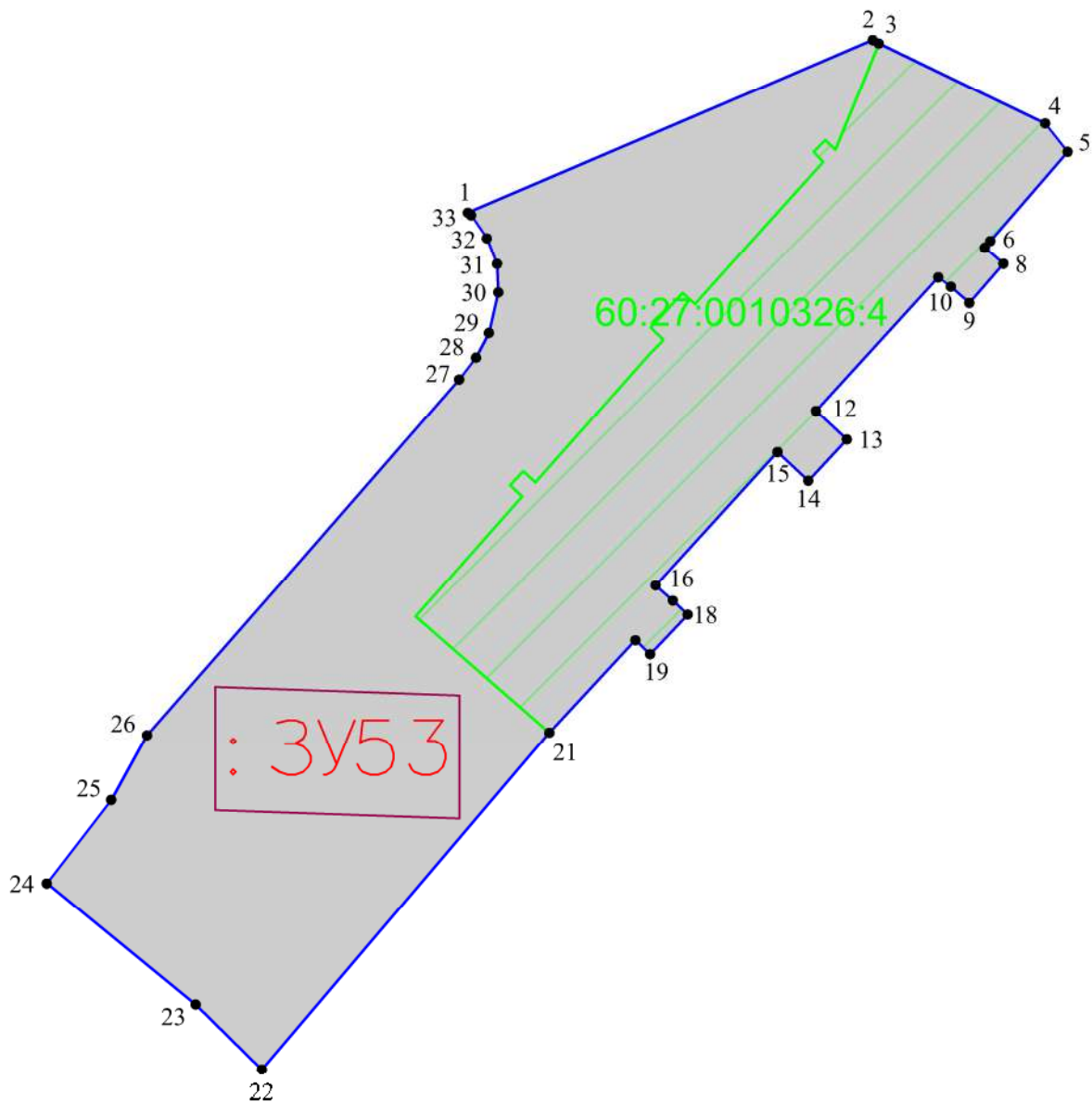
- граница образуемого земельного участка;
- :3У52 - обозначение образуемого земельного участка;
- 1 - обозначение характерной точки границы образуемого земельного участка;
- 60:27:0010326:2 - обозначение перераспределяемых земельных участков и их частей

Согласовано:	
Взам. инв. №	
Подпись и дата	
Инв. № подл.	





МК № 07/2023–ПМТ.1

Услуги по территориальному планированию и планировке территории (разработка проекта межевания территории в границах улицы Октябрьский проспект, Советская, Свердлова, Воеводы Шуйского и реки Великой в городе Пскове)

Изм.	Кол.уч.	Лист	№ док.	Подпись	Дата		Стадия	Лист	Листов
						Проект межевания территории	П		
ГИП		Назаров А.В.							
Выполнил		Семенов С.Ю.				Чертеж границ образуемого земельного участка : 3У52 Масштаб 1:250	ООО "Гео-Сервис"		





Условные обозначения

-  — граница образуемого земельного участка;
-  — обозначение образуемого земельного участка;
-  — обозначение характерной точки границы образуемого земельного участка;
-  — обозначение перераспределяемых земельных участков и их частей

Согласовано:					
Взам. инв. №					
Подпись и дата					
Инв. № подл.					

МК № 07/2023–ПМТ.1

Услуги по территориальному планированию и планировке территории (разработка проекта межевания территории в границах улицы Октябрьский проспект, Советская, Свердлова, Воеводы Шуйского и реки Великой в городе Пскове)

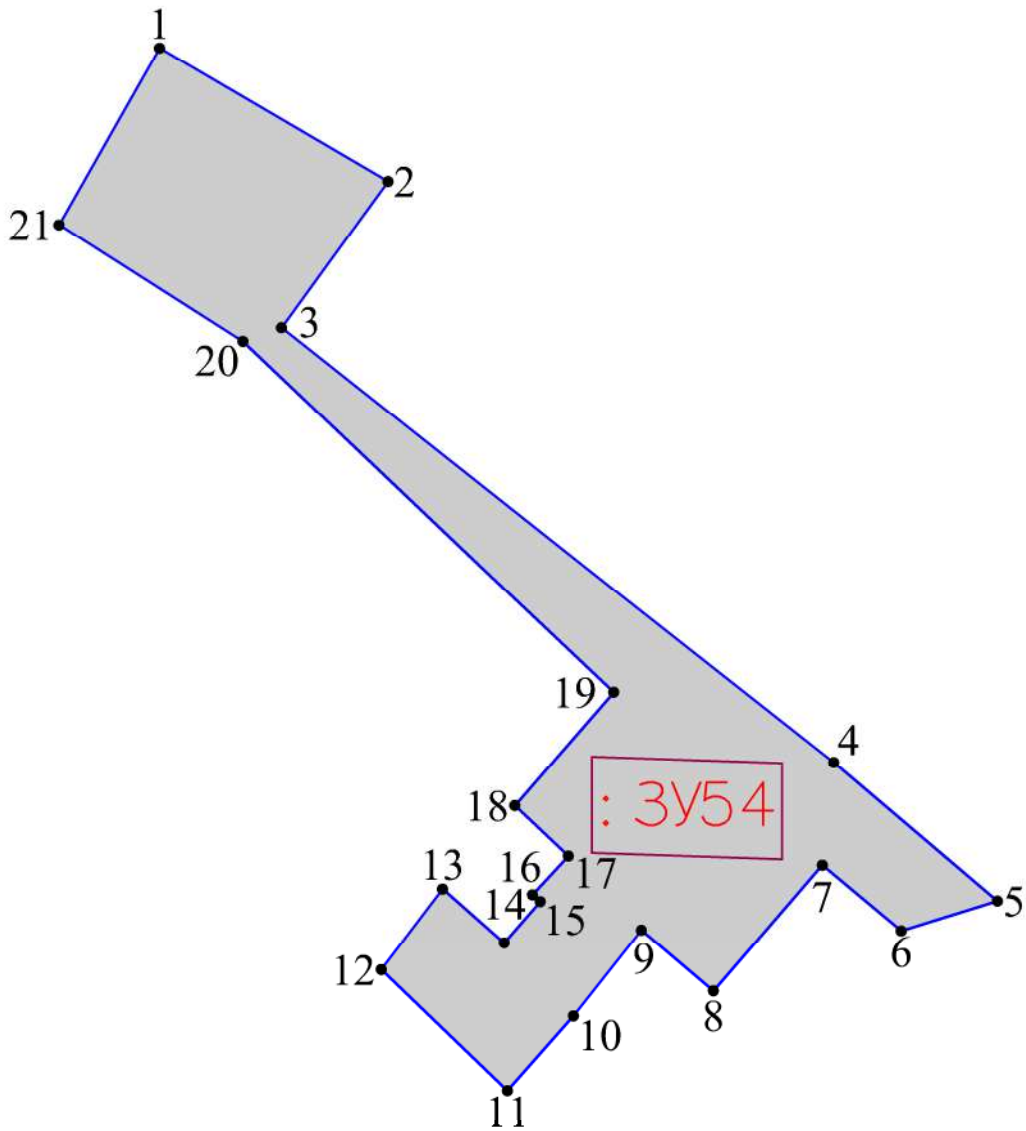
Изм.	Кол.уч.	Лист	№ док.	Подпись	Дата
ГИП			Назаров А.В.		
Выполнил			Семенов С.Ю.		

Проект межевания территории





Стадия	Лист	Листов
П		

Чертеж границ образуемого земельного участка
: 3У53
Масштаб 1:500

ООО "Гео-Сервис"





Условные обозначения

-  — граница образуемого земельного участка;
-  — обозначение образуемого земельного участка;
-  — обозначение характерной точки границы образуемого земельного участка;
-  — обозначение перераспределяемых земельных участков и их частей

Согласовано:	
Взам. инв. №	
Подпись и дата	
Инв. № подл.	

МК № 07/2023–ПМТ.1

Услуги по территориальному планированию и планировке территории (разработка проекта межевания территории в границах улицы Октябрьский проспект, Советская, Свердлова, Воеводы Шуйского и реки Великой в городе Пскове)

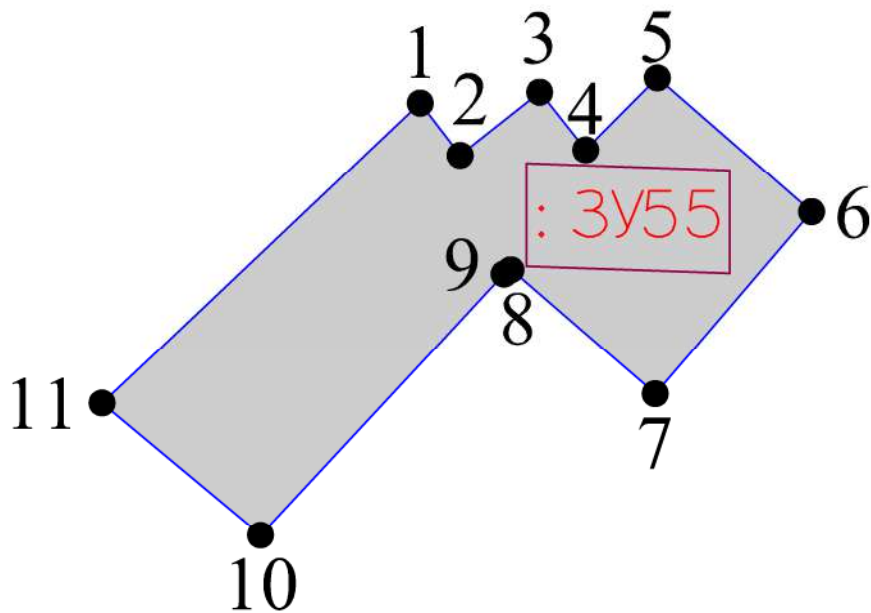
Изм.	Кол.уч.	Лист	№ док.	Подпись	Дата
					
ГИП			Назаров А.В.		
Выполнил			Семенов С.Ю.		

Проект межевания территории

Стадия	Лист	Листов
П		

Чертеж границ образуемого земельного участка
: 3У54
Масштаб 1:500

ООО "Гео-Сервис"







Согласовано:

Взам. инв. №

Подпись и дата



Инв. № подл.

Условные обозначения

-  — граница образуемого земельного участка;
-  — обозначение образуемого земельного участка;
-  — обозначение характерной точки границы образуемого земельного участка;
-  — обозначение перераспределяемых земельных участков и их частей

МК № 07/2023–ПМТ.1

Услуги по территориальному планированию и планировке территории (разработка проекта межевания территории в границах улицы Октябрьский проспект, Советская, Свердлова, Воеводы Шуйского и реки Великой в городе Пскове)

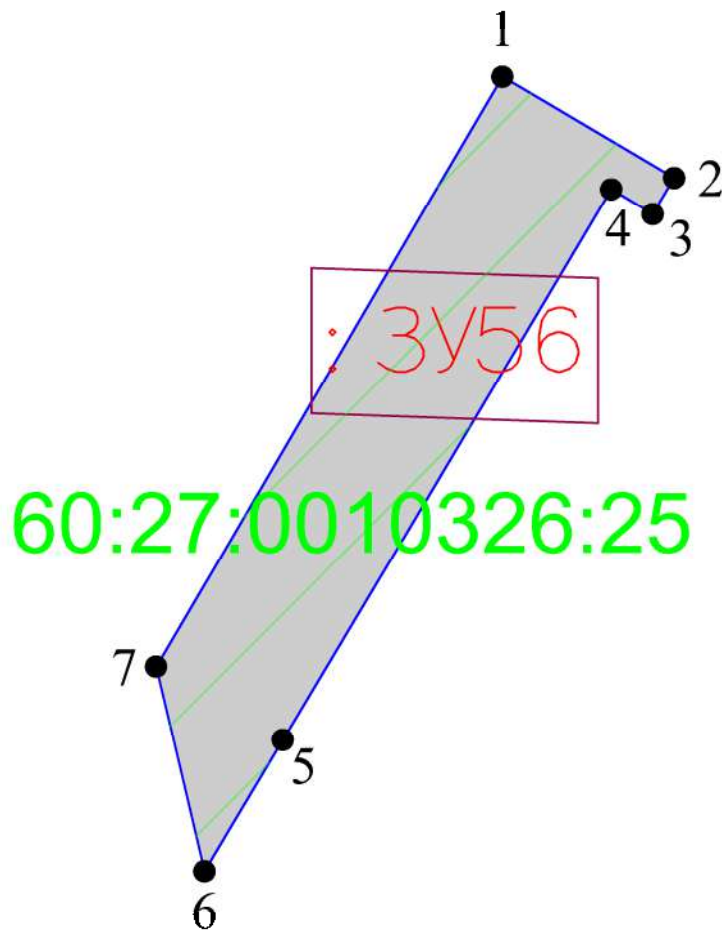
Изм.	Кол.уч.	Лист	№ док.	Подпись	Дата
					
ГИП			Назаров А.В.		
Выполнил			Семенов С.Ю.		

Проект межевания территории





Стадия	Лист	Листов
П		

Чертеж границ образуемого земельного участка
: 3У55
Масштаб 1:250

ООО "Гео-Сервис"





Условные обозначения

-  — граница образуемого земельного участка;
-  — обозначение образуемого земельного участка;
-  — обозначение характерной точки границы образуемого земельного участка;
-  — обозначение перераспределяемых земельных участков и их частей

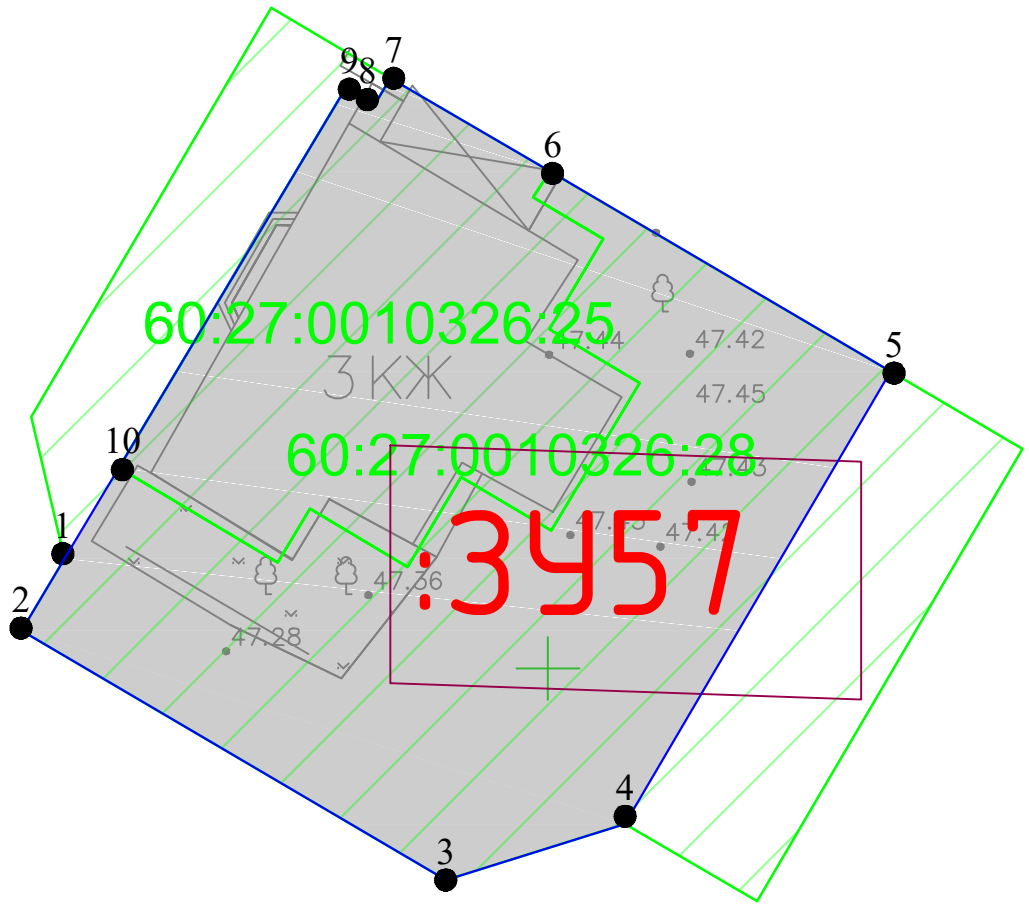
Согласовано:	
Взам. инв. №	
Подпись и дата	
Инв. № подл.	

МК № 07/2023–ПМТ.1

Услуги по территориальному планированию и планировке территории (разработка проекта межевания территории в границах улицы Октябрьский проспект, Советская, Свердлова, Воеводы Шуйского и реки Великой в городе Пскове)

Изм.	Кол.уч.	Лист	№ док.	Подпись	Дата
					
					

Проект межевания территории	Стадия	Лист	Листов
	П		
Чертеж границ образуемого земельного участка : 3У56 Масштаб 1: 250			ООО "Гео-Сервис"






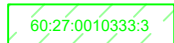
Согласовано:

Взам. инв. №

Подпись и дата



Инв. № подл.

Условные обозначения

-  — граница образуемого земельного участка;
-  — обозначение образуемого земельного участка;
-  — обозначение характерной точки границы образуемого земельного участка;
-  — обозначение перераспределяемых земельных участков и их частей

МК № 07/2023–ПМТ.1

Услуги по территориальному планированию и планировке территории (разработка проекта межевания территории в границах улицы Октябрьский проспект, Советская, Свердлова, Воеводы Шуйского и реки Великой в городе Пскове)

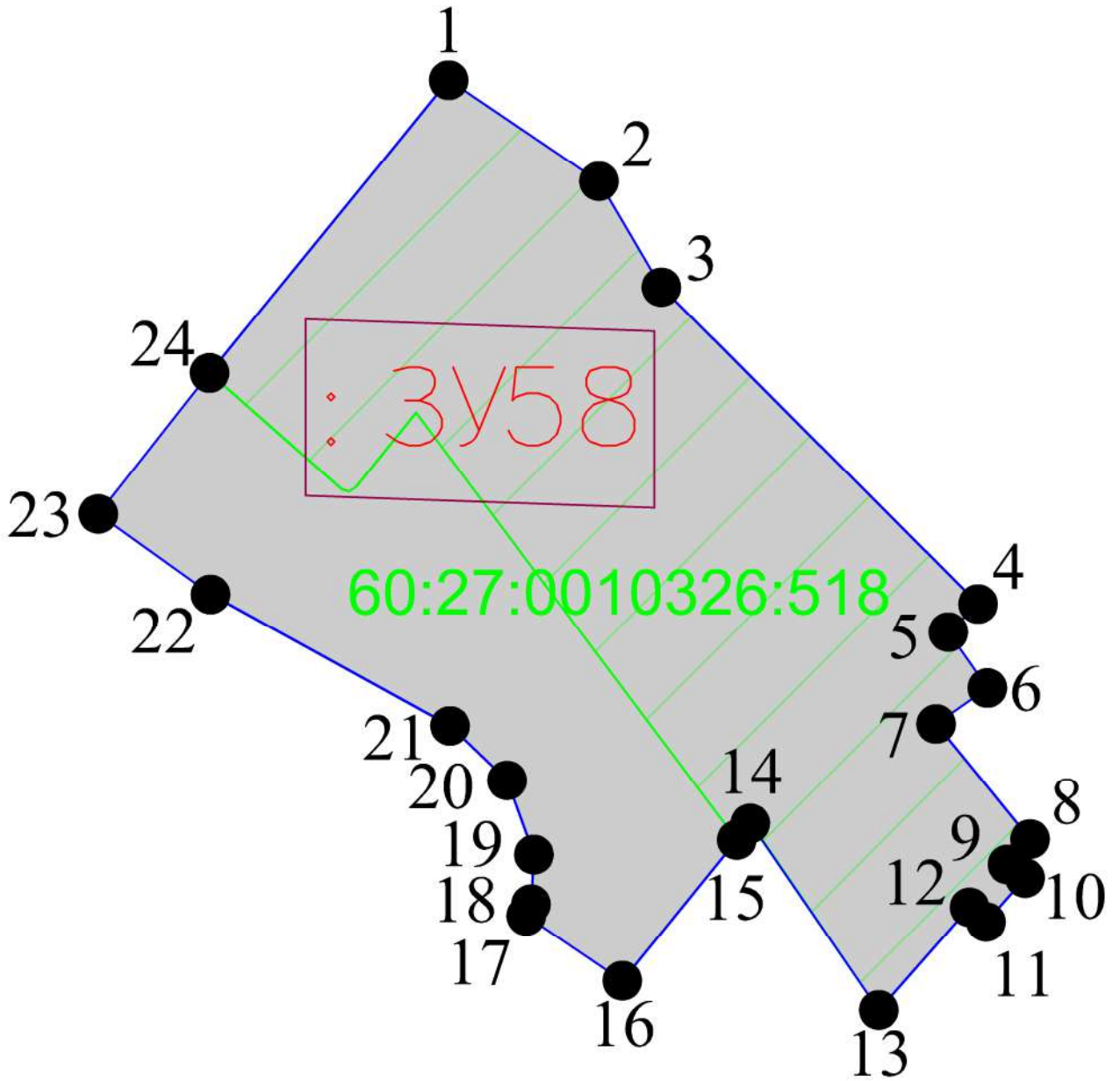
Изм.	Кол.уч.	Лист	№ док.	Подпись	Дата
ГИП		Назаров А.В.			
Выполнил		Семенов С.Ю.			

Проект межевания территории


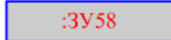

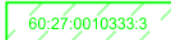
Стадия	Лист	Листов
П		

Чертеж границ образуемого земельного участка
: 3У57
Масштаб 1: 500

ООО "Гео-Сервис"



Условные обозначения

-  — граница образуемого земельного участка;
-  — обозначение образуемого земельного участка;
-  — обозначение характерной точки границы образуемого земельного участка;
-  — обозначение перераспределяемых земельных участков и их частей

Согласовано:



Взам. инв. №

Подпись и дата

Инв. № подл.

МК № 07/2023–ПМТ.1

Услуги по территориальному планированию и планировке территории (разработка проекта межевания территории в границах улицы Октябрьский проспект, Советская, Свердлова, Воеводы Шуйского и реки Великой в городе Пскове)

Изм.	Кол.уч.	Лист	№ док.	Подпись	Дата
					
Выполнил		Семенов С.Ю.			

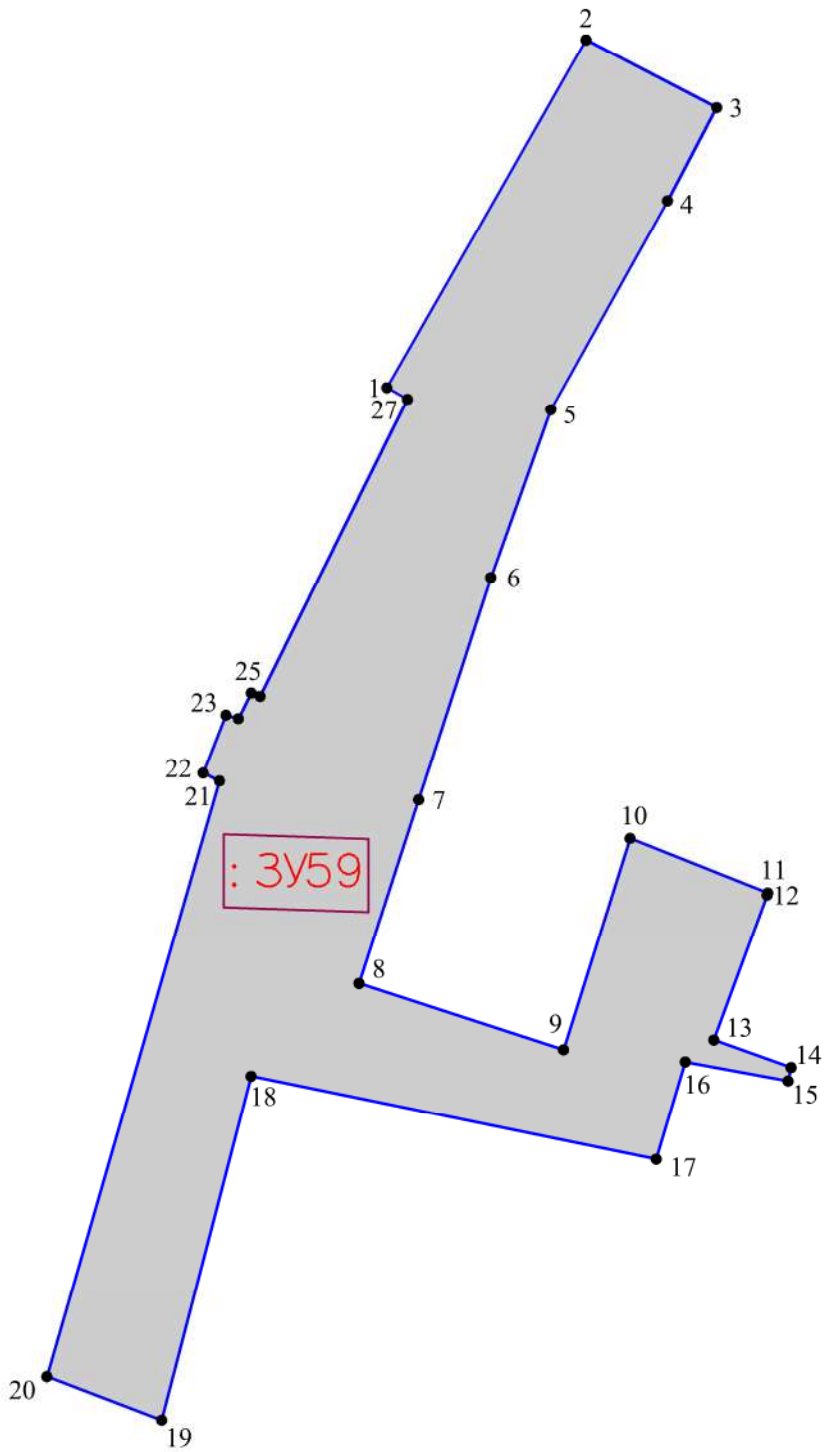
Проект межевания территории





Стадия	Лист	Листов
П		

Чертеж границ образуемого земельного участка
: 3У58
Масштаб 1:250

ООО "Гео-Сервис"



Согласовано:					
Взам. инв. №					
Подпись и дата					
Инв. № подл.					



- Условные обозначения
-  — граница образуемого земельного участка;
 -  :3У59 — обозначение образуемого земельного участка;
 -  1 — обозначение характерной точки границы образуемого земельного участка;
 -  60:27:0010326:25 — обозначение перераспределяемых земельных участков и их частей

МК № 07/2023–ПМТ.1

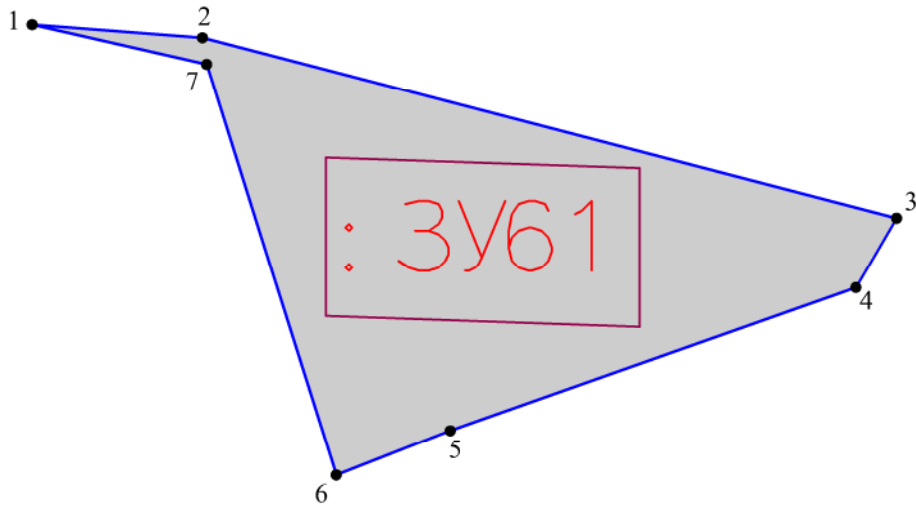
Услуги по территориальному планированию и планировке территории (разработка проекта межевания территории в границах улицы Октябрьский проспект, Советская, Свердлова, Воеводы Шуйского и реки Великой в городе Пскове)

Изм.	Кол.уч.	Лист	№ док.	Подпись	Дата
					
Выполнил		Семенов С.Ю.			


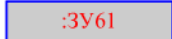


Проект межевания территории	Стадия	Лист	Листов
	П		

Чертеж границ образуемого земельного участка
: 3У59
Масштаб 1: 500

ООО "Гео-Сервис"





Условные обозначения

-  — граница образуемого земельного участка;
-  — обозначение образуемого земельного участка;
-  — обозначение характерной точки границы образуемого земельного участка;
-  — обозначение перераспределяемых земельных участков и их частей

Согласовано:	
Взам. инв. №	
Подпись и дата	
Инв. № подл.	

МК № 07/2023–ПМТ.1

Услуги по территориальному планированию и планировке территории (разработка проекта межевания территории в границах улицы Октябрьский проспект, Советская, Свердлова, Воеводы Шуйского и реки Великой в городе Пскове)

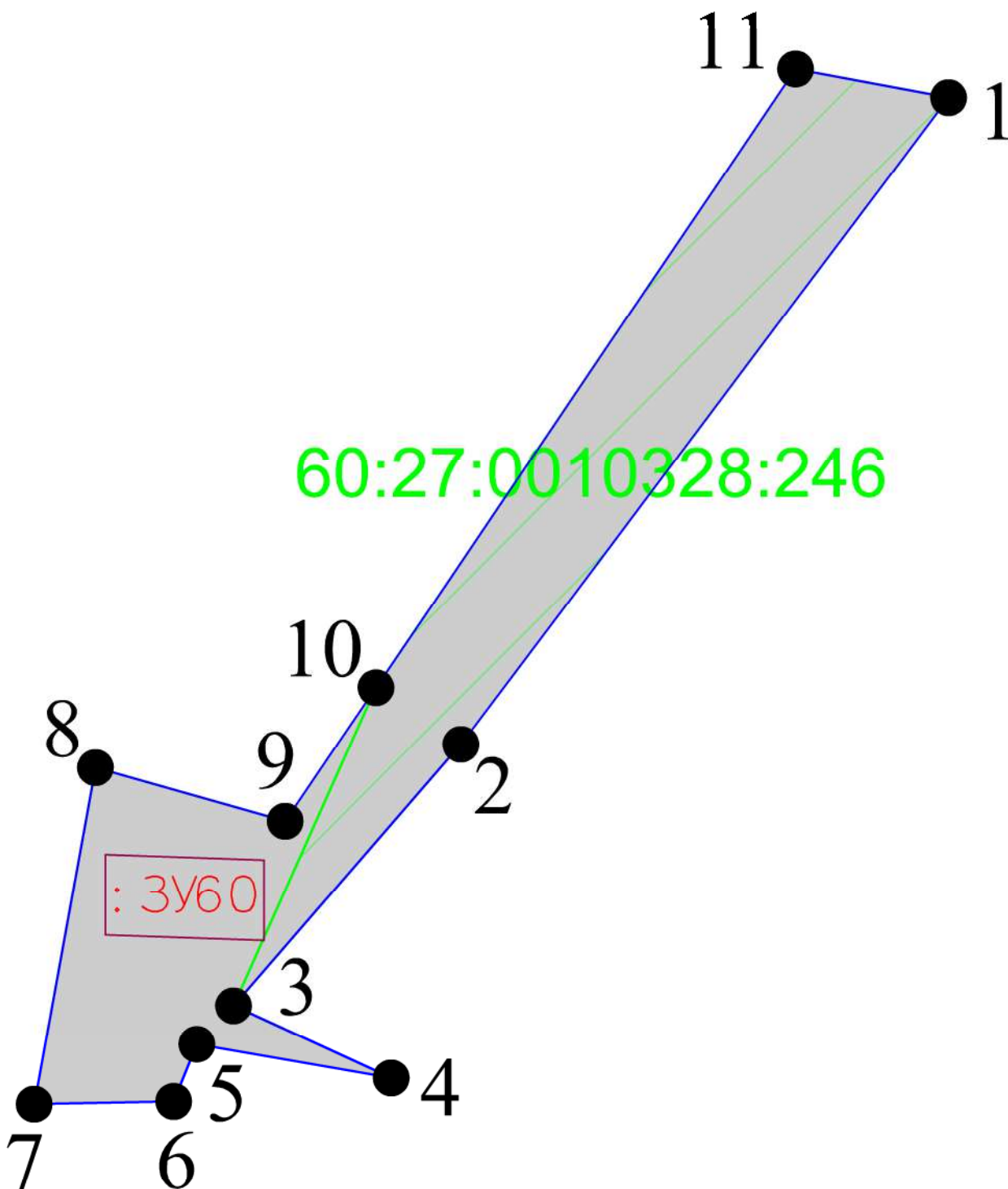
Изм.	Кол.уч.	Лист	№ док.	Подпись	Дата
					
					

Проект межевания территории

Стадия	Лист	Листов
П		

Чертеж границ образуемого земельного участка
: 3У61
Масштаб 1: 500

ООО "Гео-Сервис"



Согласовано:	
Взам. инв. №	
Подпись и дата	
Инв. № подл.	

- Условные обозначения
- граница образуемого земельного участка;
 - :3У60 - обозначение образуемого земельного участка;
 - 1 - обозначение характерной точки границы образуемого земельного участка;
 - 60:27:0010333:3 - обозначение перераспределяемых земельных участков и их частей

МК № 07/2023-ПМТ.1

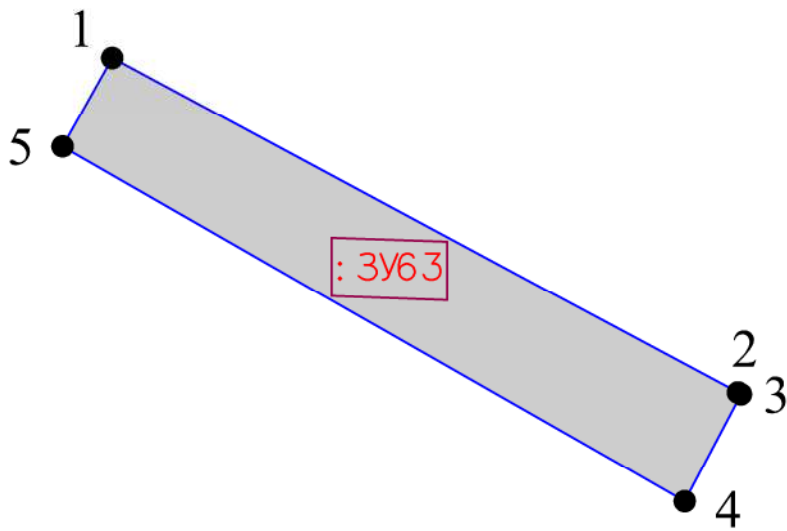
Услуги по территориальному планированию и планировке территории (разработка проекта межевания территории в границах улицы Октябрьский проспект, Советская, Свердлова, Воеводы Шуйского и реки Великой в городе Пскове)

Изм.	Кол.уч.	Лист	№ док.	Подпись	Дата
				<i>Назаров А.В.</i>	
				<i>Семенов С.Ю.</i>	





Проект межевания территории	Стадия	Лист	Листов
	П		

Чертеж границ образуемого земельного участка
: 3У60
Масштаб 1:250

ООО "Гео-Сервис"





Условные обозначения

-  — граница образуемого земельного участка;
-  — обозначение образуемого земельного участка;
-  — обозначение характерной точки границы образуемого земельного участка;
-  — обозначение перераспределяемых земельных участков и их частей

Согласовано:											
Взам. инв. №											
Подпись и дата											
Инв. № подл.											

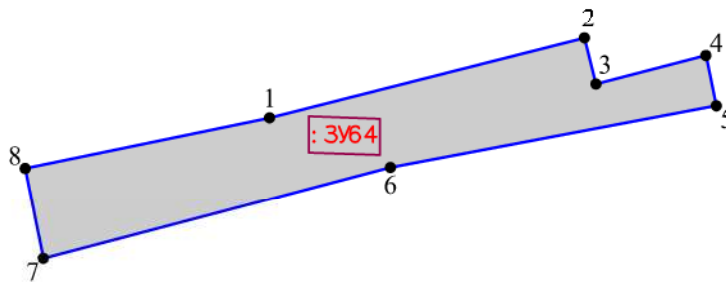
МК № 07/2023–ПМТ.1

Услуги по территориальному планированию и планировке территории (разработка проекта межевания территории в границах улицы Октябрьский проспект, Советская, Свердлова, Воеводы Шуйского и реки Великой в городе Пскове)





Изм.	Кол.уч.	Лист	№ док.	Подпись	Дата
					
ГИП			Назаров А.В.		
Выполнил			Семенов С.Ю.		

Проект межевания территории	Стадия	Лист	Листов
	П		
Чертеж границ образуемого земельного участка : 3У63 Масштаб 1:250	ООО "Гео–Сервис"		

Согласовано:



Условные обозначения

-  — граница образуемого земельного участка;
-  — обозначение образуемого земельного участка;
-  — обозначение характерной точки границы образуемого земельного участка;
-  — обозначение перераспределяемых земельных участков и их частей



Взам. инв. №

Подпись и дата

Инв. № подл.

МК № 07/2023–ПМТ.1

Услуги по территориальному планированию и планировке территории (разработка проекта межевания территории в границах улицы Октябрьский проспект, Советская, Свердлова, Воеводы Шуйского и реки Великой в городе Пскове)

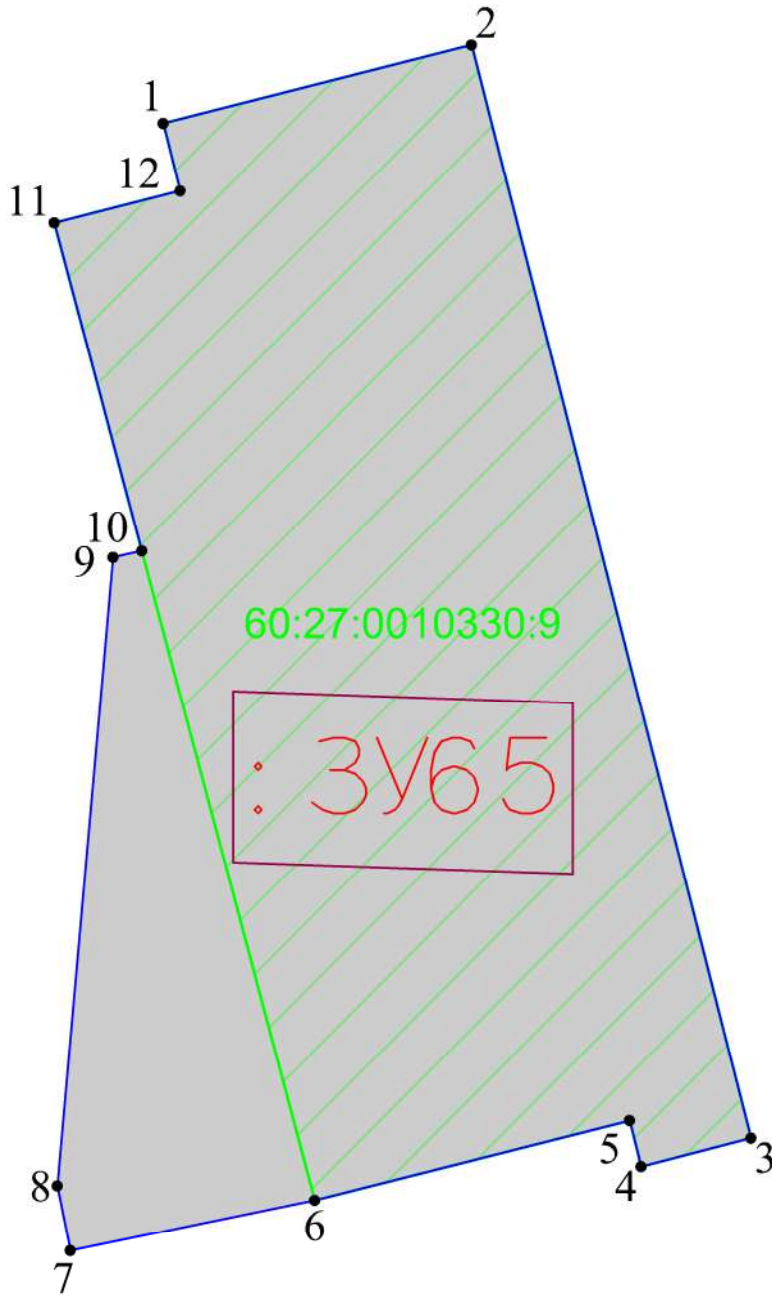
Изм.	Кол.уч.	Лист	№ док.	Подпись	Дата
					
ГИП			Назаров А.В.		
Выполнил			Семенов С.Ю.		

Проект межевания территории


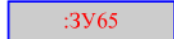

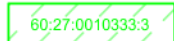
Стадия	Лист	Листов
П		

Чертеж границ образуемого земельного участка
:ЗУ64
Масштаб 1:500

ООО "Гео-Сервис"





Условные обозначения

-  — граница образуемого земельного участка;
-  — обозначение образуемого земельного участка;
-  — обозначение характерной точки границы образуемого земельного участка;
-  — обозначение перераспределяемых земельных участков и их частей

Согласовано:					
Взам. инв. №					
Подпись и дата					
Инв. № подл.					

МК № 07/2023–ПМТ.1

Услуги по территориальному планированию и планировке территории (разработка проекта межевания территории в границах улицы Октябрьский проспект, Советская, Свердлова, Воеводы Шуйского и реки Великой в городе Пскове)

Изм.	Кол.уч.	Лист	№ док.	Подпись	Дата
					
					

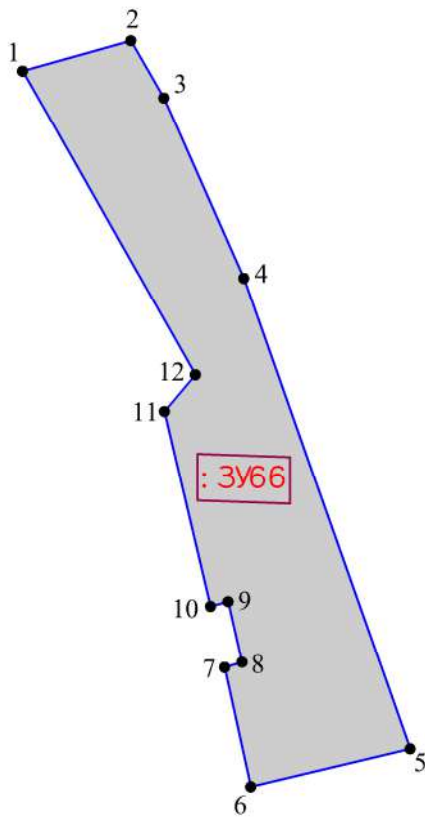
Проект межевания территории

Стадия	Лист	Листов
П		


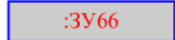

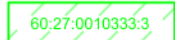
Чертеж границ образуемого земельного участка
: 3У65
Масштаб 1: 500

ООО "Гео-Сервис"

Согласовано:					
Взам. инв. №					
Подпись и дата					
Инв. № подл.					





Условные обозначения

-  — граница образуемого земельного участка;
-  — обозначение образуемого земельного участка;
-  — обозначение характерной точки границы образуемого земельного участка;
-  — обозначение перераспределяемых земельных участков и их частей

МК № 07/2023–ПМТ.1

Услуги по территориальному планированию и планировке территории (разработка проекта межевания территории в границах улицы Октябрьский проспект, Советская, Свердлова, Воеводы Шуйского и реки Великой в городе Пскове)

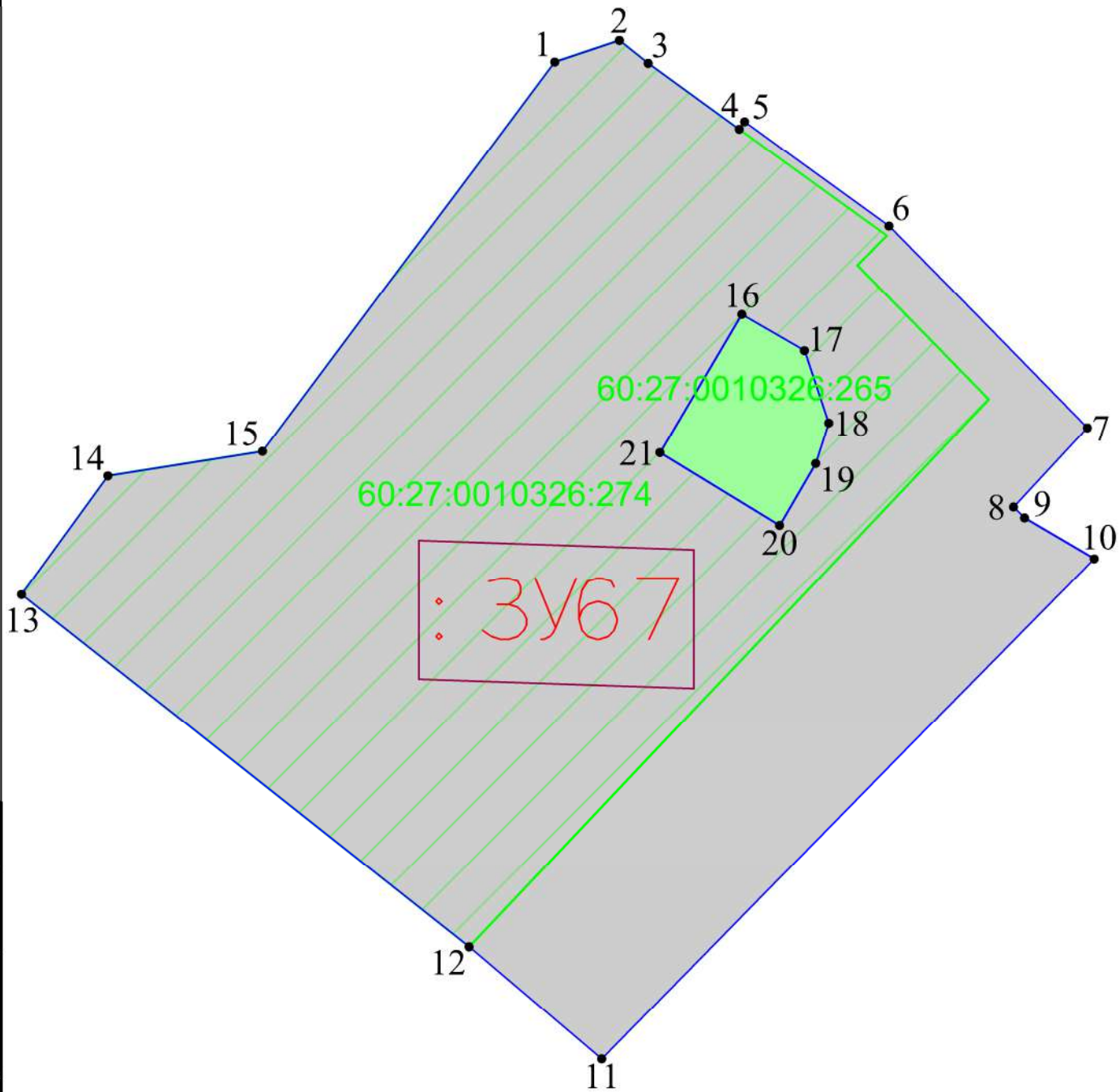
Изм.	Кол.уч.	Лист	№ док.	Подпись	Дата
					
ГИП			Назаров А.В.		
Выполнил			Семенов С.Ю.		

Проект межевания территории


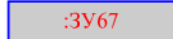


Стадия	Лист	Листов
П		

Чертеж границ образуемого земельного участка
:ЗУ66
Масштаб 1:500

ООО "Гео-Сервис"





Условные обозначения

-  — граница образуемого земельного участка;
-  — обозначение образуемого земельного участка;
-  — обозначение характерной точки границы образуемого земельного участка;
-  — обозначение перераспределяемых земельных участков и их частей

Согласовано:	
Взам. инв. №	
Подпись и дата	
Инв. № подл.	

МК № 07/2023–ПМТ.1

Услуги по территориальному планированию и планировке территории (разработка проекта межевания территории в границах улицы Октябрьский проспект, Советская, Свердлова, Воеводы Шуйского и реки Великой в городе Пскове)

Изм.	Кол.уч.	Лист	№ док.	Подпись	Дата
					
					

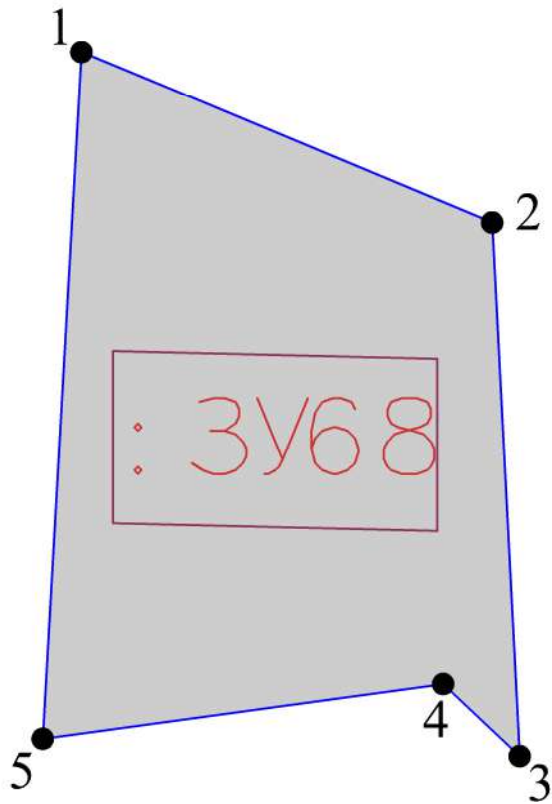
Проект межевания территории

Стадия	Лист	Листов
П		


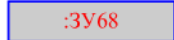

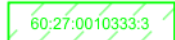
Чертеж границ образуемого земельного участка
: 3У67
Масштаб 1: 500

ООО "Гео-Сервис"

Согласовано:					
Взам. инв. №					
Подпись и дата					
Инв. № подл.					





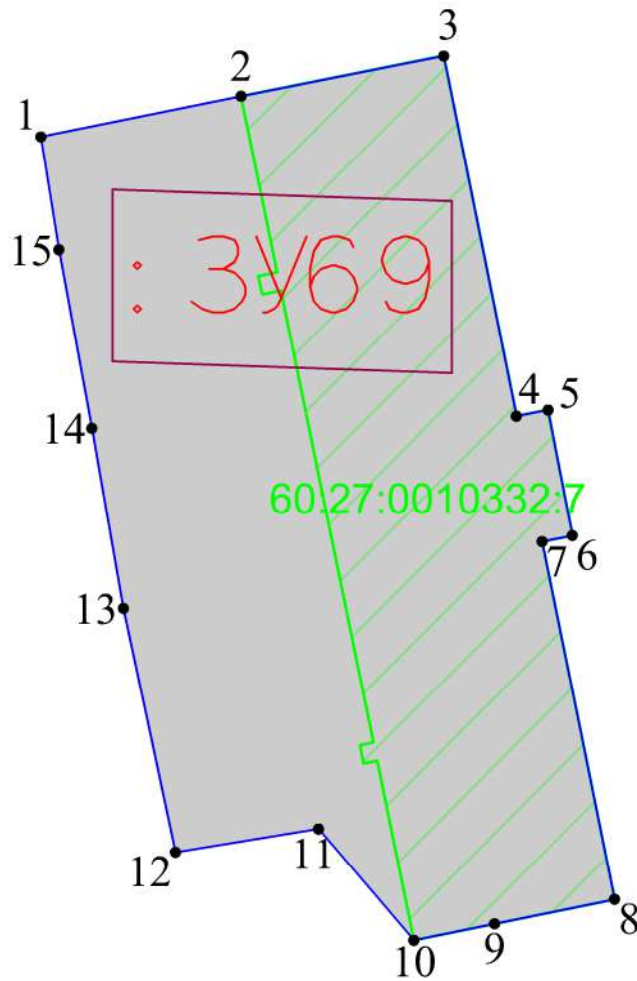
Условные обозначения

-  — граница образуемого земельного участка;
-  — обозначение образуемого земельного участка;
-  — обозначение характерной точки границы образуемого земельного участка;
-  — обозначение перераспределяемых земельных участков и их частей





МК № 07/2023–ПМТ.1

Услуги по территориальному планированию и планировке территории (разработка проекта межевания территории в границах улицы Октябрьский проспект, Советская, Свердлова, Воеводы Шуйского и реки Великой в городе Пскове)

Изм.	Кол.уч.	Лист	№ док.	Подпись	Дата	Проект межевания территории	Стадия	Лист	Листов
							П		
ГИП		Назаров А.В.							
Выполнил		Семенов С.Ю.							
						Чертеж границ образуемого земельного участка : 3У68 Масштаб 1:250	ООО "Гео-Сервис"		





Условные обозначения

-  - граница образуемого земельного участка;
-  - обозначение образуемого земельного участка;
-  - обозначение характерной точки границы образуемого земельного участка;
-  - обозначение перераспределяемых земельных участков и их частей

Согласовано:	
Взам. инв. №	
Подпись и дата	
Инв. № подл.	

МК № 07/2023–ПМТ.1

Услуги по территориальному планированию и планировке территории (разработка проекта межевания территории в границах улицы Октябрьский проспект, Советская, Свердлова, Воеводы Шуйского и реки Великой в городе Пскове)

Изм.	Кол.уч.	Лист	№ док.	Подпись	Дата
					
Выполнил		Семенов С.Ю.			

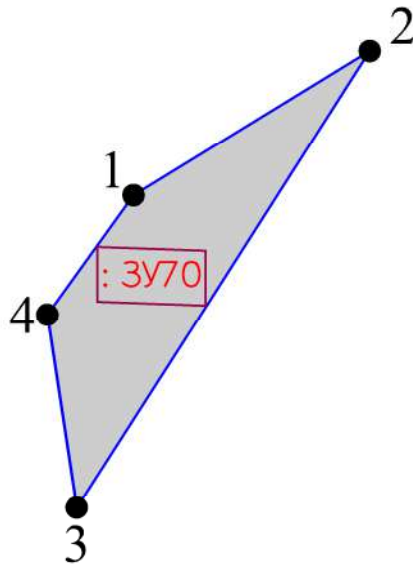
Проект межевания территории

Стадия	Лист	Листов
П		





Чертеж границ образуемого земельного участка
: 3У69
Масштаб 1: 500

ООО "Гео-Сервис"

Согласовано:



Условные обозначения

-  — граница образуемого земельного участка;
-  — обозначение образуемого земельного участка;
-  — обозначение характерной точки границы образуемого земельного участка;
-  — обозначение перераспределяемых земельных участков и их частей

МК № 07/2023–ПМТ.1

Услуги по территориальному планированию и планировке территории (разработка проекта межевания территории в границах улицы Октябрьский проспект, Советская, Свердлова, Воеводы Шуйского и реки Великой в городе Пскове)

Изм.	Кол.уч.	Лист	№ док.	Подпись	Дата
ГИП				Назаров А.В.	
Выполнил				Семенов С.Ю.	

Проект межевания территории

Стадия	Лист	Листов
П		

Чертеж границ образуемого земельного участка
: 3У70
Масштаб 1:250

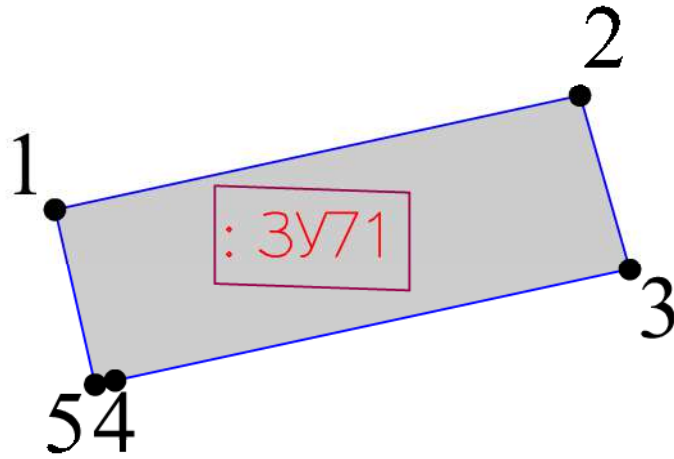
ООО "Гео-Сервис"

Взам. инв. №





Подпись и дата

Инв. № подл.

Согласовано:					
Взам. инв. №					
Подпись и дата					
Инв. № подл.					





Условные обозначения

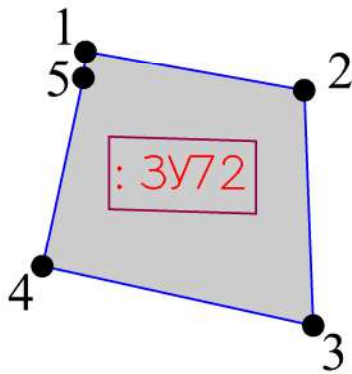
-  — граница образуемого земельного участка;
-  — обозначение образуемого земельного участка;
-  — обозначение характерной точки границы образуемого земельного участка;
-  — обозначение перераспределяемых земельных участков и их частей

МК № 07/2023–ПМТ.1




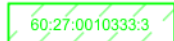
Услуги по территориальному планированию и планировке территории (разработка проекта межевания территории в границах улицы Октябрьский проспект, Советская, Свердлова, Воеводы Шуйского и реки Великой в городе Пскове)

Изм.	Кол.уч.	Лист	№ док.	Подпись	Дата	Проект межевания территории	Стадия	Лист	Листов
							П		
ГИП		Назаров А.В.							
Выполнил		Семенов С.Ю.							
						Чертеж границ образуемого земельного участка : 3У71 Масштаб 1:250	ООО "Гео-Сервис"		

Согласовано:					
Взам. инв. №					
Подпись и дата					
Инв. № подл.					



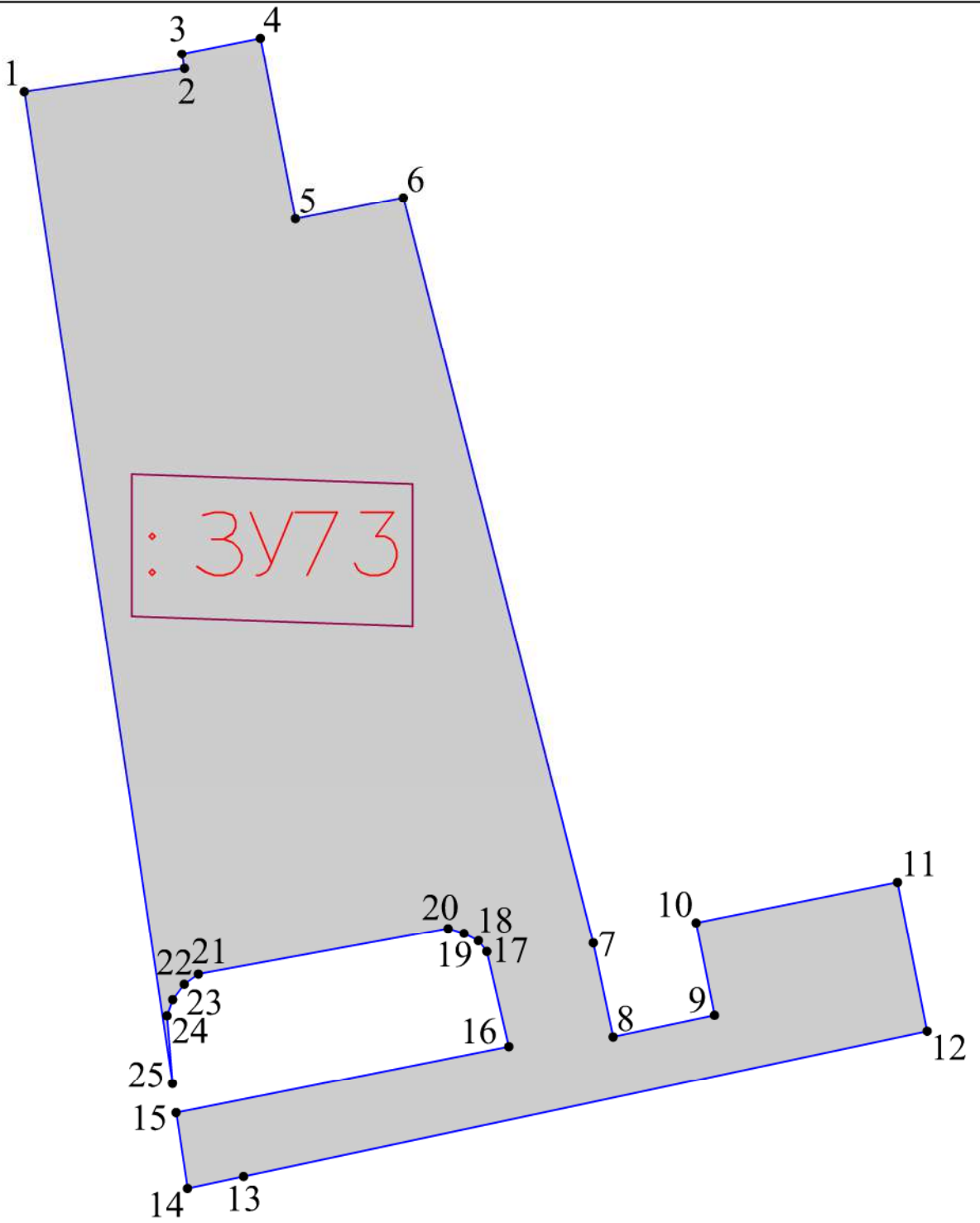
Условные обозначения

-  - граница образуемого земельного участка;
-  - обозначение образуемого земельного участка;
-  - обозначение характерной точки границы образуемого земельного участка;
-  - обозначение перераспределяемых земельных участков и их частей





МК № 07/2023–ПМТ.1

Услуги по территориальному планированию и планировке территории (разработка проекта межевания территории в границах улицы Октябрьский проспект, Советская, Свердлова, Воеводы Шуйского и реки Великой в городе Пскове)

Изм.	Кол.уч.	Лист	№ док.	Подпись	Дата	Проект межевания территории	Стадия	Лист	Листов
								П	
<p>ГИП Назаров А.В.</p> <p>Выполнил Семенов С.Ю.</p>						<p>Чертеж границ образуемого земельного участка : 3У72 Масштаб 1:250</p>	<p>ООО "Гео-Сервис"</p>		





Условные обозначения

-  — граница образуемого земельного участка;
-  — обозначение образуемого земельного участка;
-  — обозначение характерной точки границы образуемого земельного участка;
-  — обозначение перераспределяемых земельных участков и их частей

Согласовано:	
Взам. инв. №	
Подпись и дата	
Инв. № подл.	

МК № 07/2023–ПМТ.1

Услуги по территориальному планированию и планировке территории (разработка проекта межевания территории в границах улицы Октябрьский проспект, Советская, Свердлова, Воеводы Шуйского и реки Великой в городе Пскове)

Изм.	Кол.уч.	Лист	№ док.	Подпись	Дата
					
					

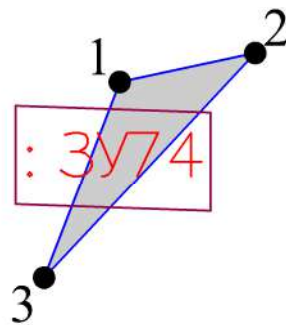
Проект межевания территории

Стадия	Лист	Листов
П		





Чертеж границ образуемого земельного участка
: 3У73
Масштаб 1: 500

ООО "Гео-Сервис"

Согласовано:



Условные обозначения

-  - граница образуемого земельного участка;
-  - обозначение образуемого земельного участка;
-  - обозначение характерной точки границы образуемого земельного участка;
-  - обозначение перераспределяемых земельных участков и их частей

МК № 07/2023–ПМТ.1

Услуги по территориальному планированию и планировке территории (разработка проекта межевания территории в границах улицы Октябрьский проспект, Советская, Свердлова, Воеводы Шуйского и реки Великой в городе Пскове)

Изм.	Кол.уч.	Лист	№ док.	Подпись	Дата
ГИП				Назаров А.В.	
Выполнил				Семенов С.Ю.	

Проект межевания территории

Стадия	Лист	Листов
П		

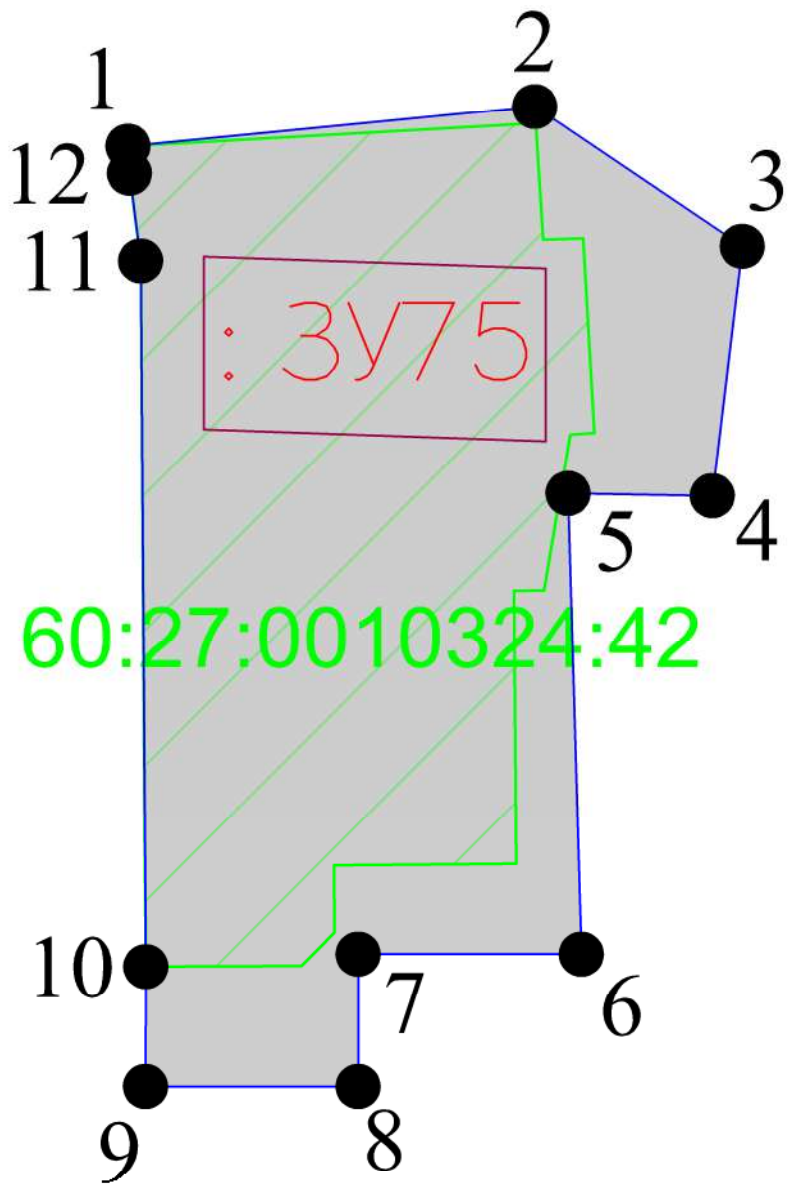
Чертеж границ образуемого земельного участка
: 3У74
Масштаб 1:250

ООО "Гео-Сервис"





Взам. инв. №

Подпись и дата

Инв. № подл.





Условные обозначения

-  — граница образуемого земельного участка;
-  — обозначение образуемого земельного участка;
-  — обозначение характерной точки границы образуемого земельного участка;
-  — обозначение перераспределяемых земельных участков и их частей

Согласовано:	
Взам. инв. №	
Подпись и дата	
Инв. № подл.	

МК № 07/2023–ПМТ.1

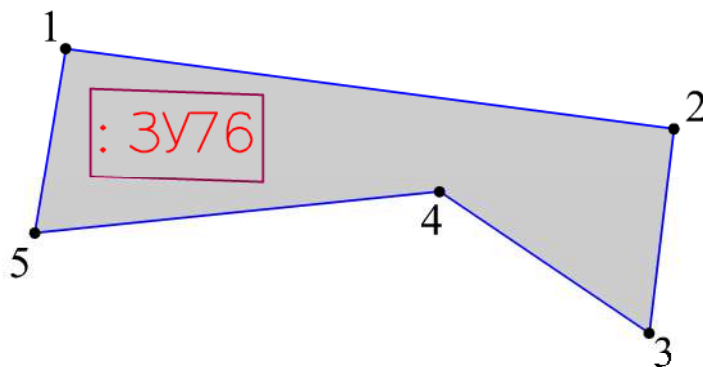
Услуги по территориальному планированию и планировке территории (разработка проекта межевания территории в границах улицы Октябрьский проспект, Советская, Свердлова, Воеводы Шуйского и реки Великой в городе Пскове)

Изм.	Кол.уч.	Лист	№ док.	Подпись	Дата
					
ГИП		Назаров А.В.			
Выполнил		Семенов С.Ю.			

Проект межевания территории	Стадия	Лист	Листов
	П		

Чертеж границ образуемого земельного участка
: 3У75
Масштаб 1:250

ООО "Гео-Сервис"



Согласовано:

Взам. инв. №

Подпись и дата

Инв. № подл.

Условные обозначения

- граница образуемого земельного участка;
- обозначение образуемого земельного участка;
- обозначение характерной точки границы образуемого земельного участка;
- обозначение перераспределяемых земельных участков и их частей

МК № 07/2023–ПМТ.1

Услуги по территориальному планированию и планировке территории (разработка проекта межевания территории в границах улицы Октябрьский проспект, Советская, Свердлова, Воеводы Шуйского и реки Великой в городе Пскове)

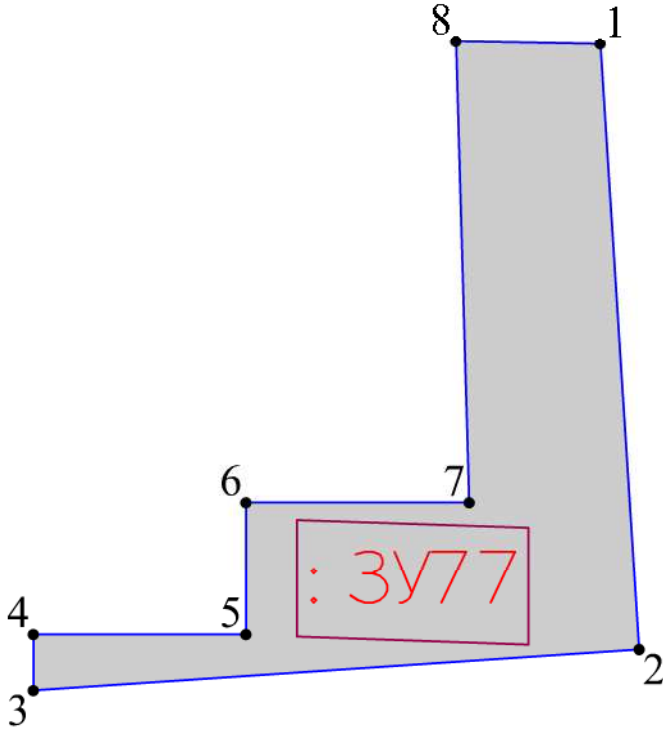
Изм.	Кол.уч.	Лист	№ док.	Подп.	Дата
ГИП		Назаров А.В.			
Выполнил		Семенов С.Ю.			

Проект межевания территории




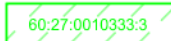
Стадия	Лист	Листов
П		

Чертеж границ образуемого земельного участка
: 3У76
Масштаб 1:250

ООО "Гео-Сервис"





Условные обозначения

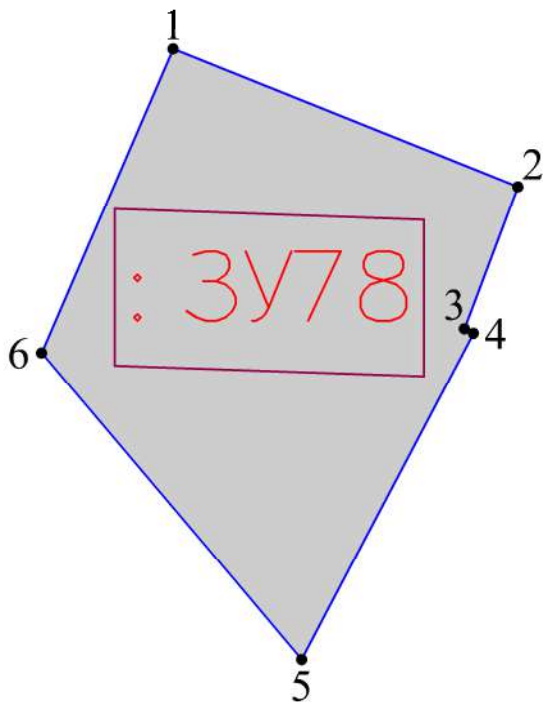
-  - граница образуемого земельного участка;
-  - обозначение образуемого земельного участка;
-  - обозначение характерной точки границы образуемого земельного участка;
-  - обозначение перераспределяемых земельных участков и их частей

Согласовано:	
Взам. инв. №	
Подпись и дата	
Инв. № подл.	





МК № 07/2023–ПМТ.1

Услуги по территориальному планированию и планировке территории (разработка проекта межевания территории в границах улицы Октябрьский проспект, Советская, Свердлова, Воеводы Шуйского и реки Великой в городе Пскове)

Изм.	Кол.уч.	Лист	№ док.	Подпись	Дата				
ГИП		Назаров А.В.				Проект межевания территории	Стадия	Лист	Листов
Выполнил		Семенов С.Ю.					П		
						Чертеж границ образуемого земельного участка : 3У77 Масштаб 1:250	ООО "Гео-Сервис"		





Условные обозначения

-  - граница образуемого земельного участка;
-  - обозначение образуемого земельного участка;
-  1 - обозначение характерной точки границы образуемого земельного участка;
-  - обозначение перераспределяемых земельных участков и их частей

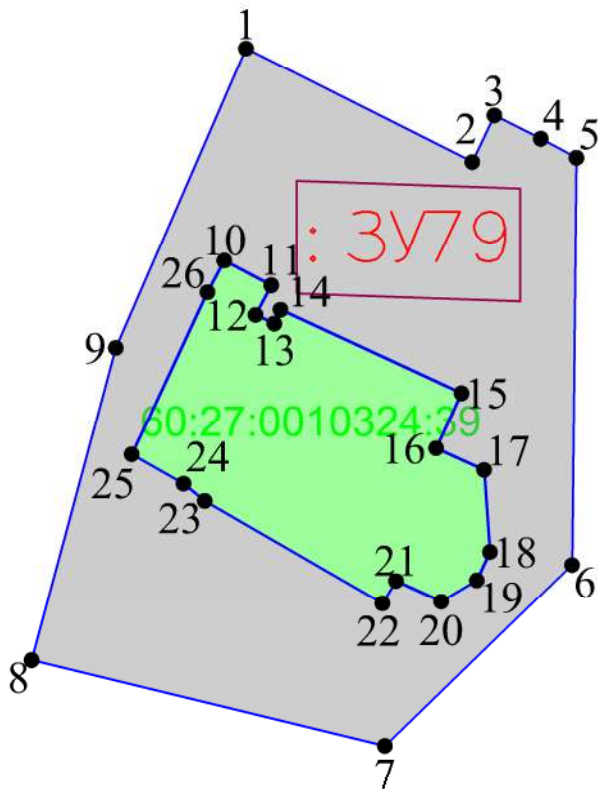
Согласовано:	
Взам. инв. №	
Подпись и дата	
Инв. № подл.	

МК № 07/2023–ПМТ.1

Услуги по территориальному планированию и планировке территории (разработка проекта межевания территории в границах улицы Октябрьский проспект, Советская, Свердлова, Воеводы Шуйского и реки Великой в городе Пскове)

Изм.	Кол.уч.	Лист	№ док.	Подпись	Дата				
ГИП		Назаров А.В.				Проект межевания территории	Стадия	Лист	Листов
Выполнил		Семенов С.Ю.					П		
						Чертеж границ образуемого земельного участка : 3У78 Масштаб 1:250	ООО "Гео-Сервис"		

Согласовано:			
Взам. инв. №			
Подпись и дата			
Инв. № подл.			



- Условные обозначения
- граница образуемого земельного участка;
 - :3У79 — обозначение образуемого земельного участка;
 - ¹ — обозначение характерной точки границы образуемого земельного участка;
 - 60:27:0010333:3 — обозначение перераспределяемых земельных участков и их частей

МК № 07/2023–ПМТ.1

Услуги по территориальному планированию и планировке территории (разработка проекта межевания территории в границах улицы Октябрьский проспект, Советская, Свердлова, Воеводы Шуйского и реки Великой в городе Пскове)

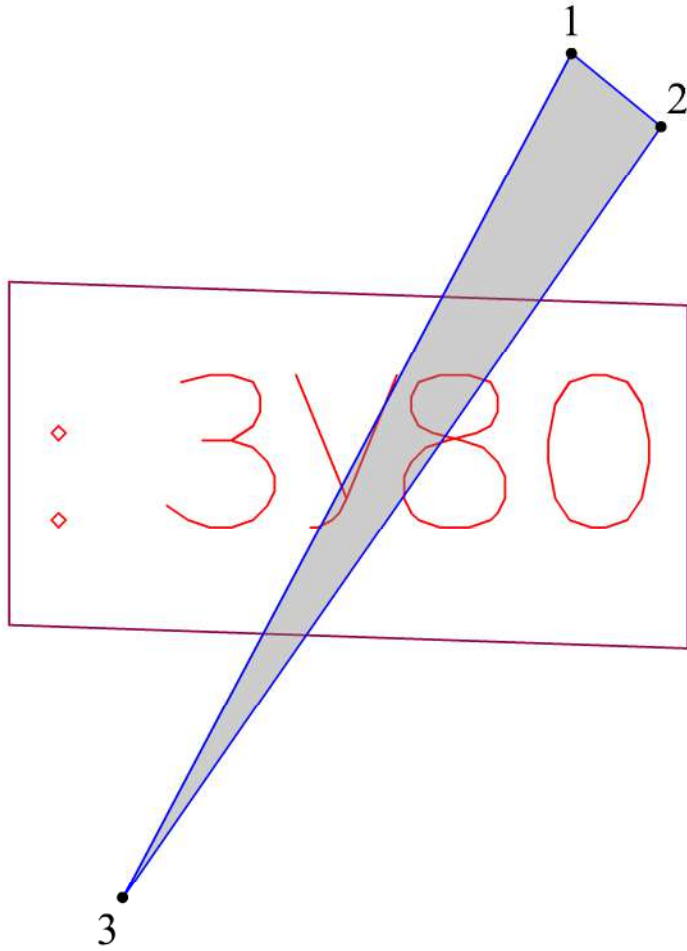
Изм.	Кол.уч.	Лист	№ док.	Подпись	Дата
				<i>Семенов</i>	
Выполнил			Семенов С.Ю.	<i>Семенов</i>	

Проект межевания территории


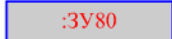


Стадия	Лист	Листов
П		

Чертеж границ образуемого земельного участка
: 3У79
Масштаб 1: 500

ООО "Гео-Сервис"





Условные обозначения

-  — граница образуемого земельного участка;
-  — обозначение образуемого земельного участка;
-  — обозначение характерной точки границы образуемого земельного участка;
-  — обозначение перераспределяемых земельных участков и их частей

Согласовано:							
Взам. инв. №							
Подпись и дата							
Инв. № подл.							

МК № 07/2023–ПМТ.1

Услуги по территориальному планированию и планировке территории (разработка проекта межевания территории в границах улицы Октябрьский проспект, Советская, Свердлова, Воеводы Шуйского и реки Великой в городе Пскове)

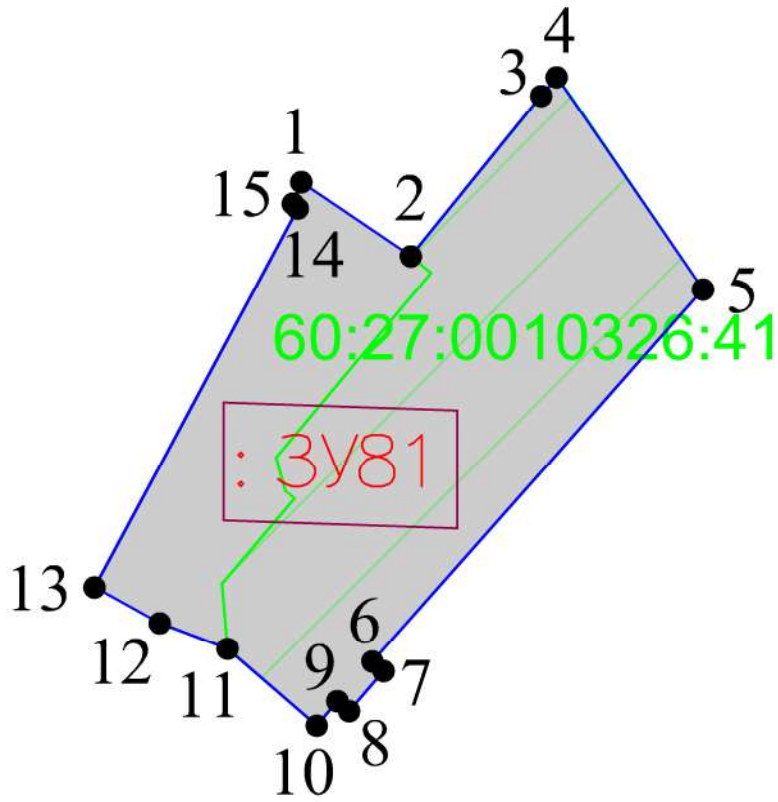
Изм.	Кол.уч.	Лист	№ док.	Подпись	Дата
					
ГИП			Назаров А.В.		
Выполнил			Семенов С.Ю.		

Проект межевания территории





Стадия	Лист	Листов
П		

Чертеж границ образуемого земельного участка
: 3У80
Масштаб 1:250

ООО "Гео-Сервис"





Условные обозначения

-  — граница образуемого земельного участка;
-  — обозначение образуемого земельного участка;
-  — обозначение характерной точки границы образуемого земельного участка;
-  — обозначение перераспределяемых земельных участков и их частей

Согласовано:	
Взам. инв. №	
Подпись и дата	
Инв. № подл.	

МК № 07/2023–ПМТ.1

Услуги по территориальному планированию и планировке территории (разработка проекта межевания территории в границах улицы Октябрьский проспект, Советская, Свердлова, Воеводы Шуйского и реки Великой в городе Пскове)

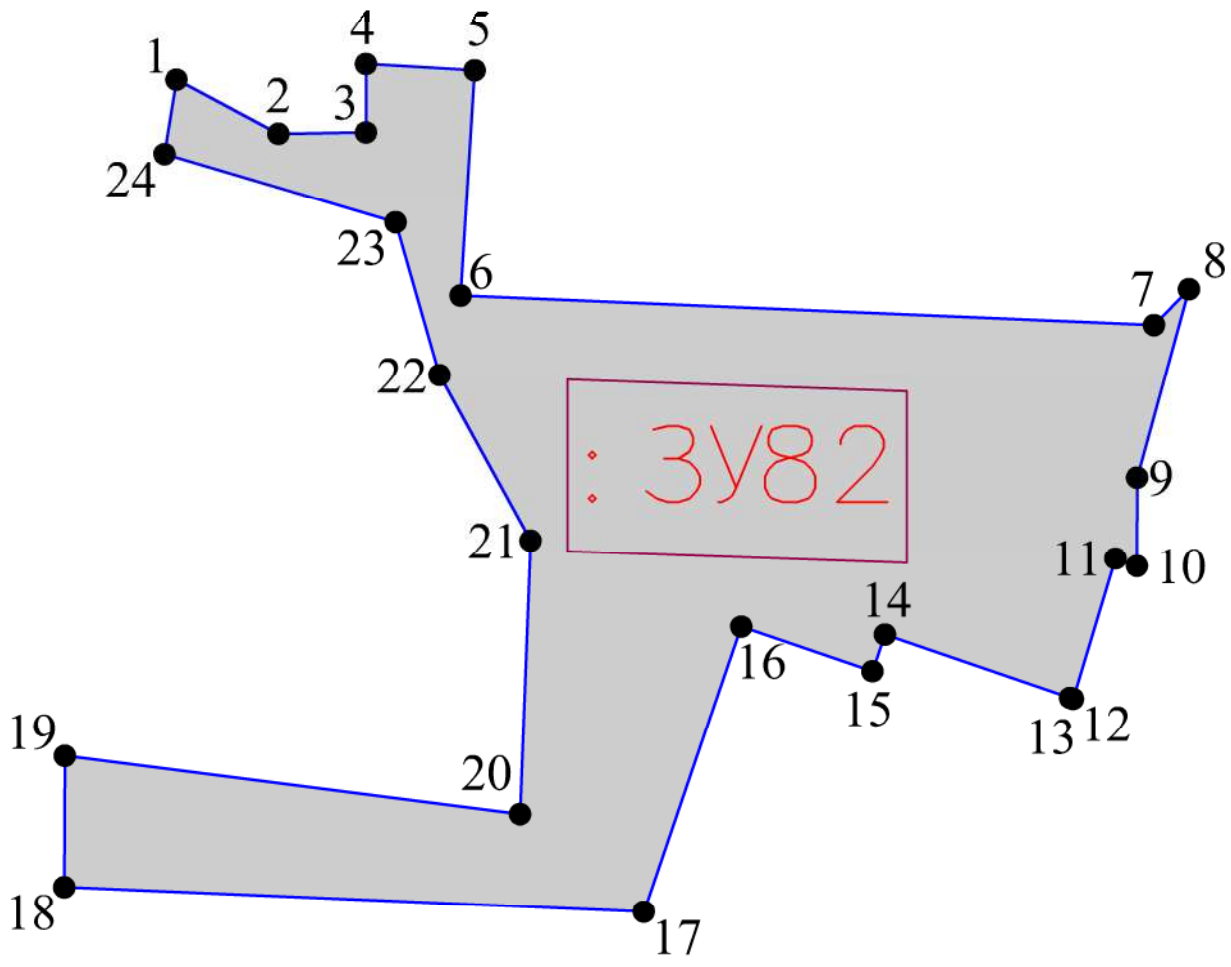
Изм.	Кол.уч.	Лист	№ док.	Подпись	Дата
					
ГИП		Назаров А.В.			
Выполнил		Семенов С.Ю.			

Проект межевания территории

Стадия	Лист	Листов
П		

Чертеж границ образуемого земельного участка
:ЗУ81
Масштаб 1:250

ООО "Гео-Сервис"



Согласовано:

Взам. инв. №

Подпись и дата

Инв. № подл.

Условные обозначения

- граница образуемого земельного участка;
- :3У82 — обозначение образуемого земельного участка;
- 1 — обозначение характерной точки границы образуемого земельного участка;
- 60:27:0010333:3 — обозначение перераспределяемых земельных участков и их частей

МК № 07/2023–ПМТ.1

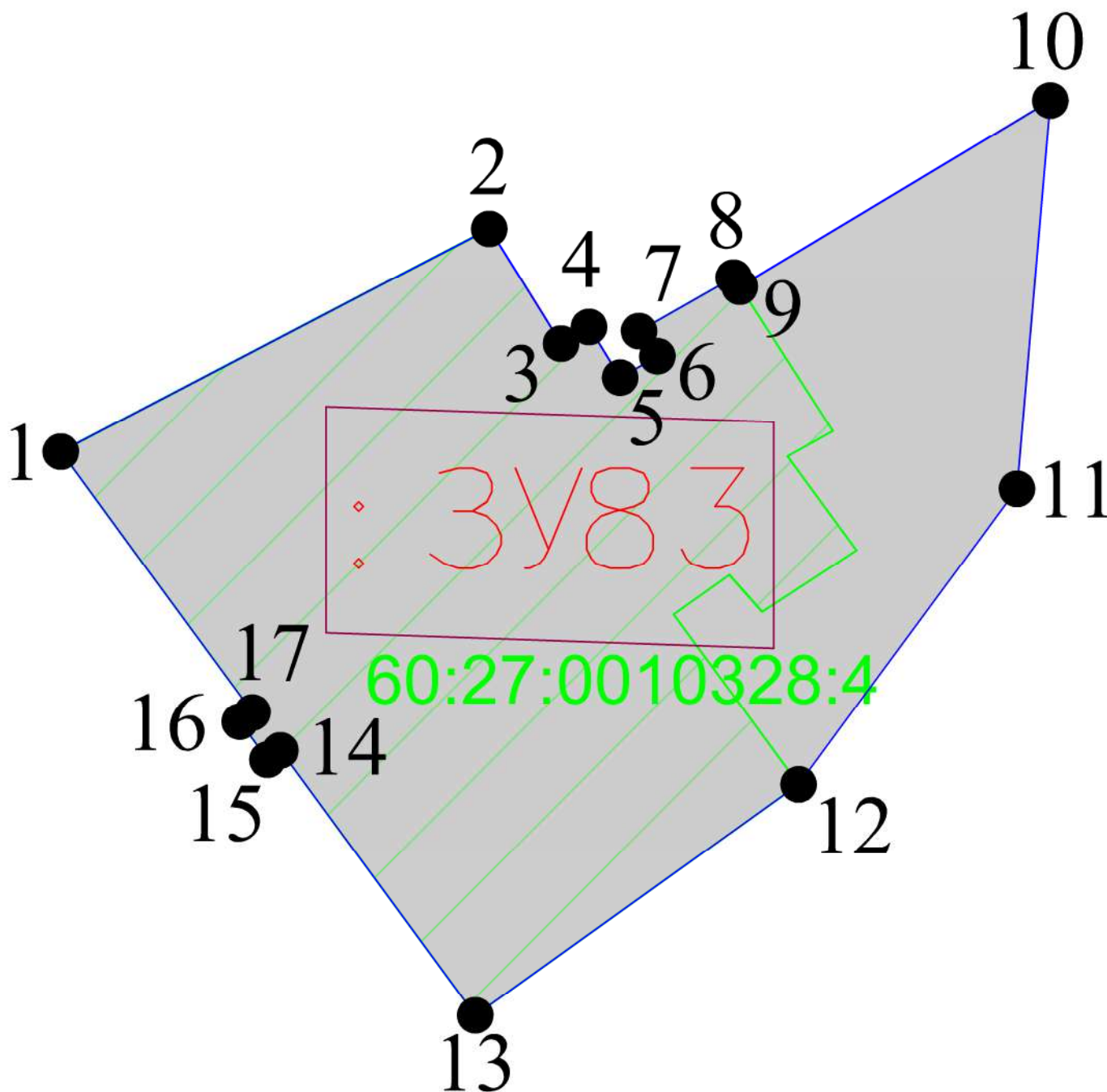
Услуги по территориальному планированию и планировке территории (разработка проекта межевания территории в границах улицы Октябрьский проспект, Советская, Свердлова, Воеводы Шуйского и реки Великой в городе Пскове)

Изм.	Кол.уч.	Лист	№ док.	Подпись	Дата
				<i>Назаров А.В.</i>	
				<i>Семенов С.Ю.</i>	

Проект межевания территории	Стадия	Лист	Листов
	П		

Чертеж границ образуемого земельного участка
: 3У82
Масштаб 1:500

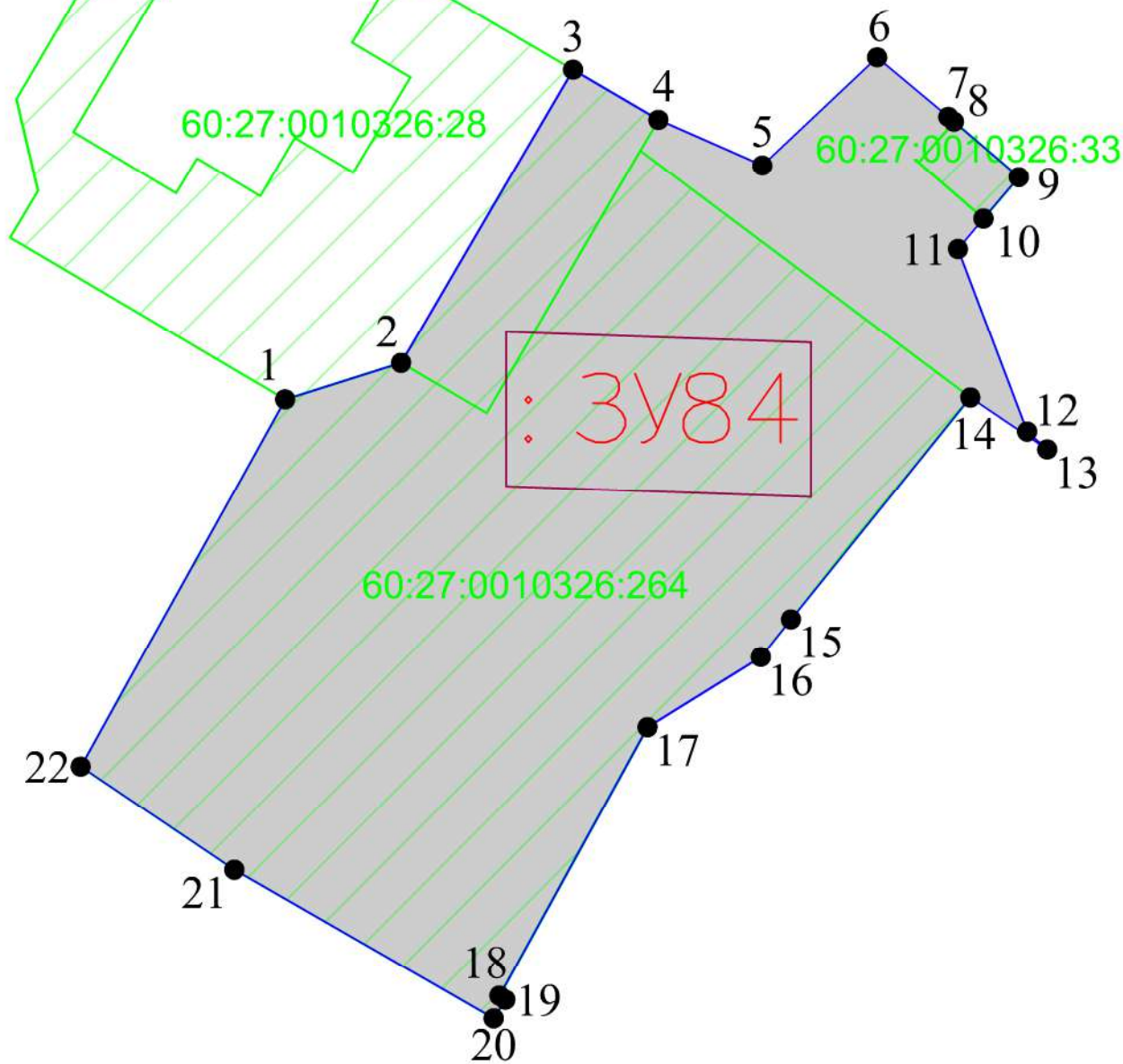
ООО "Гео-Сервис"







Согласовано:	
Взам. инв. №	
Подпись и дата	
Инв. № подл.	

- Условные обозначения
- граница образуемого земельного участка;
 - :3У83 — обозначение образуемого земельного участка;
 - ¹ — обозначение характерной точки границы образуемого земельного участка;
 - 60:27:0010333:3 — обозначение перераспределяемых земельных участков и их частей

					МК № 07/2023–ПМТ.1					
					Услуги по территориальному планированию и планировке территории (разработка проекта межевания территории в границах улицы Октябрьский проспект, Советская, Свердлова, Воеводы Шуйского и реки Великой в городе Пскове)					
Изм.	Кол.уч.	Лист	№ док.	Подпись	Дата	Проект межевания территории		Стадия	Лист	Листов
ГИП		Назаров А.В.						П		
Выполнил		Семенов С.Ю.				Чертеж границ образуемого земельного участка : 3У83 Масштаб 1:250		ООО "Гео-Сервис"		





Условные обозначения

-  — граница образуемого земельного участка;
-  — обозначение образуемого земельного участка;
-  — обозначение характерной точки границы образуемого земельного участка;
-  — обозначение перераспределяемых земельных участков и их частей

Согласовано:	
Взам. инв. №	
Подпись и дата	
Инв. № подл.	

МК № 07/2023–ПМТ.1

Услуги по территориальному планированию и планировке территории (разработка проекта межевания территории в границах улицы Октябрьский проспект, Советская, Свердлова, Воеводы Шуйского и реки Великой в городе Пскове)

Изм.	Кол.уч.	Лист	№ док.	Подпись	Дата
					
Выполнил		Семенов С.Ю.			

Проект межевания территории

Стадия	Лист	Листов
П		

Чертеж границ образуемого земельного участка
: 3У84
Масштаб 1:500

ООО "Гео-Сервис"

5. Каталог координат красных линий.

№	X	Y
1	500214,75	1272743,15
2	500216,19	1272752,34
3	500218,31	1272752,01
4	500218,57	1272753,63
5	500216,45	1272753,97
6	500219,65	1272774,32
7	500221,68	1272774,04
8	500222,45	1272778,77
9	500220,44	1272779,13
10	500223,63	1272799,39
11	500224,90	1272799,17
12	500225,25	1272801,39
13	500223,97	1272801,60
14	500225,54	1272811,62
15	500212,17	1272819,44
16	500212,82	1272820,56
17	500210,39	1272821,97
18	500209,74	1272820,85
19	500196,45	1272828,62
20	500193,47	1272834,10
21	500179,12	1272841,71
22	500122,38	1272875,57
23	500103,46	1272886,64
24	500107,46	1272894,15
25	500104,06	1272896,00
26	500104,36	1272896,61
27	500096,96	1272900,59
28	500096,63	1272900,00
29	500092,92	1272901,92
30	500088,10	1272893,13
31	500081,22	1272897,53
32	500059,04	1272910,75
33	500060,02	1272912,42
34	500030,95	1272929,79
35	500029,91	1272928,05
36	500022,37	1272932,54
37	500023,22	1272934,12
38	500015,99	1272938,03
39	500001,31	1272931,66
40	499999,85	1272923,79
41	499997,05	1272922,23
42	499990,08	1272888,23

43	499988,45	1272879,98
44	499969,60	1272788,55
45	500058,20	1272770,83
46	500061,22	1272770,82
47	500069,37	1272770,78
48	500164,59	1272750,68
49	499940,93	1272753,94
50	499941,95	1272773,28
51	499947,41	1272798,43
52	499951,02	1272814,52
53	499956,46	1272839,03
54	499947,72	1272840,59
55	499953,11	1272865,06
56	499958,72	1272863,70
57	499960,97	1272874,56
58	499964,13	1272873,89
59	499965,89	1272882,12
60	499962,75	1272882,80
61	499967,55	1272905,52
62	499971,48	1272904,67
63	499972,32	1272909,01
64	499973,21	1272908,83
65	499981,70	1272947,40
66	499981,69	1272949,34
67	499981,23	1272951,22
68	499980,83	1272952,17
69	499980,31	1272953,00
70	499979,74	1272953,82
71	499979,05	1272954,51
72	499978,29	1272955,15
73	499977,45	1272955,70
74	499976,55	1272956,19
75	499945,78	1272961,80
76	499945,00	1272956,07
77	499931,72	1272958,02
78	499932,13	1272961,09
79	499926,56	1272962,12
80	499926,90	1272964,47
81	499917,67	1272965,79
82	499917,26	1272963,41
83	499911,60	1272964,17
84	499911,14	1272961,04
85	499892,66	1272963,78
86	499893,00	1272969,42
87	499877,99	1272971,60

88	499838,32	1272974,67
89	499752,01	1272981,40
90	499752,04	1272983,82
91	499746,48	1272983,88
92	499745,35	1272983,90
93	499745,35	1272983,72
94	499739,03	1272983,70
95	499739,04	1272983,95
96	499724,14	1272984,08
97	499718,35	1272984,52
98	499682,31	1272983,72
99	499682,33	1272982,30
100	499676,62	1272982,08
101	499658,75	1272981,80
102	499638,70	1272981,20
103	499626,54	1272980,94
104	499614,17	1272980,93
105	499594,48	1272980,08
106	499579,13	1272979,40
107	499564,70	1272979,28
108	499545,01	1272978,78
109	499542,93	1272977,00
110	499541,35	1272969,36
111	499541,25	1272969,38
112	499540,97	1272968,01
113	499540,28	1272968,14
114	499539,89	1272966,35
115	499540,59	1272966,20
116	499540,31	1272964,88
117	499540,41	1272964,86
118	499538,77	1272956,87
119	499541,09	1272956,40
120	499538,60	1272944,61
121	499535,35	1272929,18
122	499537,24	1272928,71
123	499534,48	1272915,65
124	499531,98	1272905,11
125	499527,99	1272905,99
126	499524,95	1272892,37
127	499525,45	1272892,22
128	499523,14	1272882,16
129	499522,63	1272882,16
130	499517,10	1272857,46
131	499515,61	1272850,82
132	499514,80	1272847,22

<i>133</i>	<i>499514,56</i>	<i>1272846,25</i>
<i>134</i>	<i>499512,05</i>	<i>1272846,81</i>
<i>135</i>	<i>499511,81</i>	<i>1272845,74</i>
<i>136</i>	<i>499508,64</i>	<i>1272846,45</i>
<i>137</i>	<i>499508,12</i>	<i>1272844,11</i>
<i>138</i>	<i>499511,28</i>	<i>1272843,40</i>
<i>139</i>	<i>499511,00</i>	<i>1272842,13</i>
<i>140</i>	<i>499513,54</i>	<i>1272841,61</i>
<i>141</i>	<i>499514,15</i>	<i>1272840,95</i>
<i>142</i>	<i>499512,32</i>	<i>1272832,98</i>
<i>143</i>	<i>499511,07</i>	<i>1272833,31</i>
<i>144</i>	<i>499508,84</i>	<i>1272824,75</i>
<i>145</i>	<i>499502,62</i>	<i>1272800,84</i>
<i>146</i>	<i>499526,71</i>	<i>1272798,71</i>
<i>147</i>	<i>499568,82</i>	<i>1272794,98</i>
<i>148</i>	<i>499595,26</i>	<i>1272793,07</i>
<i>149</i>	<i>499620,50</i>	<i>1272792,15</i>
<i>150</i>	<i>499620,57</i>	<i>1272789,64</i>
<i>151</i>	<i>499621,77</i>	<i>1272788,23</i>
<i>152</i>	<i>499621,38</i>	<i>1272783,19</i>
<i>153</i>	<i>499630,17</i>	<i>1272782,60</i>
<i>154</i>	<i>499630,06</i>	<i>1272774,61</i>
<i>155</i>	<i>499673,46</i>	<i>1272772,42</i>
<i>156</i>	<i>499683,99</i>	<i>1272771,89</i>
<i>157</i>	<i>499689,48</i>	<i>1272771,61</i>
<i>158</i>	<i>499689,61</i>	<i>1272773,92</i>
<i>159</i>	<i>499695,60</i>	<i>1272773,43</i>
<i>160</i>	<i>499695,63</i>	<i>1272774,23</i>
<i>161</i>	<i>499696,29</i>	<i>1272789,58</i>
<i>162</i>	<i>499701,53</i>	<i>1272789,48</i>
<i>163</i>	<i>499704,54</i>	<i>1272792,25</i>
<i>164</i>	<i>499707,55</i>	<i>1272791,60</i>
<i>165</i>	<i>499709,20</i>	<i>1272784,57</i>
<i>166</i>	<i>499719,65</i>	<i>1272781,55</i>
<i>167</i>	<i>499769,24</i>	<i>1272776,61</i>
<i>168</i>	<i>499771,04</i>	<i>1272789,85</i>
<i>169</i>	<i>499768,67</i>	<i>1272792,38</i>
<i>170</i>	<i>499786,37</i>	<i>1272791,47</i>
<i>171</i>	<i>499791,94</i>	<i>1272777,89</i>
<i>172</i>	<i>499844,25</i>	<i>1272772,62</i>
<i>173</i>	<i>499862,14</i>	<i>1272762,93</i>
<i>174</i>	<i>499890,64</i>	<i>1272754,38</i>
<i>175</i>	<i>499890,73</i>	<i>1272756,89</i>
<i>176</i>	<i>499909,45</i>	<i>1272754,81</i>
<i>177</i>	<i>499922,47</i>	<i>1272753,77</i>

<i>178</i>	<i>499484,43</i>	<i>1272804,21</i>
<i>179</i>	<i>499500,11</i>	<i>1272875,63</i>
<i>180</i>	<i>499499,37</i>	<i>1272875,78</i>
<i>181</i>	<i>499503,64</i>	<i>1272895,48</i>
<i>182</i>	<i>499504,82</i>	<i>1272895,25</i>
<i>183</i>	<i>499506,37</i>	<i>1272903,12</i>
<i>184</i>	<i>499507,84</i>	<i>1272908,58</i>
<i>185</i>	<i>499504,13</i>	<i>1272914,13</i>
<i>186</i>	<i>499481,04</i>	<i>1272918,12</i>
<i>187</i>	<i>499464,26</i>	<i>1272922,34</i>
<i>188</i>	<i>499420,19</i>	<i>1272931,01</i>
<i>189</i>	<i>499359,87</i>	<i>1272941,91</i>
<i>190</i>	<i>499347,88</i>	<i>1272943,95</i>
<i>191</i>	<i>499289,20</i>	<i>1272956,25</i>
<i>192</i>	<i>499269,87</i>	<i>1272861,82</i>
<i>193</i>	<i>499265,93</i>	<i>1272862,42</i>
<i>194</i>	<i>499258,00</i>	<i>1272829,04</i>
<i>195</i>	<i>499258,83</i>	<i>1272828,81</i>
<i>196</i>	<i>499261,20</i>	<i>1272825,18</i>
<i>197</i>	<i>499295,67</i>	<i>1272815,04</i>
<i>198</i>	<i>499316,90</i>	<i>1272809,55</i>
<i>199</i>	<i>499333,06</i>	<i>1272801,42</i>
<i>200</i>	<i>499385,86</i>	<i>1272797,62</i>
<i>201</i>	<i>499410,39</i>	<i>1272799,66</i>
<i>202</i>	<i>499452,51</i>	<i>1272808,21</i>
<i>203</i>	<i>499247,43</i>	<i>1272842,66</i>
<i>204</i>	<i>499252,74</i>	<i>1272866,15</i>
<i>205</i>	<i>499257,86</i>	<i>1272864,93</i>
<i>206</i>	<i>499277,28</i>	<i>1272959,45</i>
<i>207</i>	<i>499274,08</i>	<i>1272963,32</i>
<i>208</i>	<i>499160,07</i>	<i>1272987,32</i>
<i>209</i>	<i>499159,35</i>	<i>1272984,43</i>
<i>210</i>	<i>499109,49</i>	<i>1272995,00</i>
<i>211</i>	<i>499108,93</i>	<i>1272992,55</i>
<i>212</i>	<i>499078,98</i>	<i>1272998,63</i>
<i>213</i>	<i>499079,47</i>	<i>1273001,13</i>
<i>214</i>	<i>499074,19</i>	<i>1273002,21</i>
<i>215</i>	<i>499074,54</i>	<i>1273003,95</i>
<i>216</i>	<i>499072,01</i>	<i>1273004,43</i>
<i>217</i>	<i>499071,67</i>	<i>1273002,71</i>
<i>218</i>	<i>499066,47</i>	<i>1273003,77</i>
<i>219</i>	<i>499065,90</i>	<i>1273001,17</i>
<i>220</i>	<i>499054,53</i>	<i>1273003,48</i>
<i>221</i>	<i>499030,72</i>	<i>1273008,32</i>
<i>222</i>	<i>499031,12</i>	<i>1273010,36</i>

223	499022,78	1273012,02
224	499022,38	1273010,00
225	498998,74	1273014,79
226	498997,13	1273006,86
227	498982,04	1273009,63
228	498974,52	1272971,53
229	498977,15	1272971,01
230	498969,73	1272934,20
231	498971,14	1272933,91
232	498965,99	1272907,96
233	498967,59	1272907,64
234	498964,49	1272891,91
235	499000,82	1272884,90
236	499002,39	1272893,28
237	499010,61	1272891,87
238	499085,40	1272879,21
239	499090,60	1272878,25
240	499112,91	1272873,99
241	499119,77	1272874,50
242	499123,21	1272873,92
243	499123,56	1272875,74
244	499164,67	1272868,94
245	499161,64	1272856,47
246	499183,95	1272852,98
247	499185,41	1272862,27
248	499203,03	1272859,50
249	499201,53	1272850,48
250	499214,64	1272847,93
251	499217,22	1272843,07
252	499241,27	1272838,95
253	498941,87	1272894,97
254	498948,68	1272928,48
255	498945,04	1272929,74
256	498948,70	1272947,55
257	498952,19	1272946,70
258	498952,96	1272950,52
259	498949,43	1272951,23
260	498953,94	1272974,43
261	498958,21	1272973,77
262	498968,02	1273024,03
263	498947,95	1273028,52
264	498945,53	1273029,30
265	498928,62	1273033,03
266	498920,50	1273035,68
267	498891,02	1273043,06

<i>268</i>	<i>498851,65</i>	<i>1273050,39</i>
<i>269</i>	<i>498842,81</i>	<i>1273033,42</i>
<i>270</i>	<i>498818,65</i>	<i>1272990,16</i>
<i>271</i>	<i>498814,37</i>	<i>1272977,19</i>
<i>272</i>	<i>498802,55</i>	<i>1272951,63</i>
<i>273</i>	<i>498802,91</i>	<i>1272950,33</i>
<i>274</i>	<i>498798,02</i>	<i>1272952,61</i>
<i>275</i>	<i>498787,96</i>	<i>1272934,59</i>
<i>276</i>	<i>498788,96</i>	<i>1272932,09</i>
<i>277</i>	<i>498817,95</i>	<i>1272920,03</i>
<i>278</i>	<i>498843,77</i>	<i>1272914,37</i>
<i>279</i>	<i>498845,09</i>	<i>1272914,91</i>
<i>280</i>	<i>498853,49</i>	<i>1272913,24</i>
<i>281</i>	<i>498856,21</i>	<i>1272912,64</i>
<i>282</i>	<i>498856,23</i>	<i>1272911,15</i>
<i>283</i>	<i>498878,70</i>	<i>1272907,35</i>
<i>284</i>	<i>498880,21</i>	<i>1272907,17</i>
<i>285</i>	<i>498902,10</i>	<i>1272902,43</i>
<i>286</i>	<i>498904,59</i>	<i>1272902,21</i>
<i>287</i>	<i>499512,76</i>	<i>1272933,18</i>
<i>288</i>	<i>499517,99</i>	<i>1272956,60</i>
<i>289</i>	<i>499520,60</i>	<i>1272968,19</i>
<i>290</i>	<i>499522,69</i>	<i>1272978,75</i>
<i>291</i>	<i>499521,94</i>	<i>1272979,90</i>
<i>292</i>	<i>499505,56</i>	<i>1272981,23</i>
<i>293</i>	<i>499465,43</i>	<i>1272988,29</i>
<i>294</i>	<i>499464,74</i>	<i>1272985,26</i>
<i>295</i>	<i>499460,74</i>	<i>1272986,37</i>
<i>296</i>	<i>499388,48</i>	<i>1273004,86</i>
<i>297</i>	<i>499385,18</i>	<i>1273005,55</i>
<i>298</i>	<i>499355,22</i>	<i>1273014,13</i>
<i>299</i>	<i>499343,50</i>	<i>1273025,49</i>
<i>300</i>	<i>499310,19</i>	<i>1273040,38</i>
<i>301</i>	<i>499305,33</i>	<i>1273037,99</i>
<i>302</i>	<i>499298,74</i>	<i>1273003,08</i>
<i>303</i>	<i>499293,98</i>	<i>1272977,19</i>
<i>304</i>	<i>499332,59</i>	<i>1272969,57</i>
<i>305</i>	<i>499343,47</i>	<i>1272968,59</i>
<i>306</i>	<i>499375,08</i>	<i>1272961,05</i>
<i>307</i>	<i>499497,37</i>	<i>1272936,50</i>
<i>308</i>	<i>499281,08</i>	<i>1272979,48</i>
<i>309</i>	<i>499279,81</i>	<i>1272982,92</i>
<i>310</i>	<i>499280,03</i>	<i>1272984,73</i>
<i>311</i>	<i>499282,13</i>	<i>1272995,49</i>
<i>312</i>	<i>499280,43</i>	<i>1273000,04</i>

<i>313</i>	<i>499276,24</i>	<i>1273000,96</i>
<i>314</i>	<i>499279,69</i>	<i>1273018,19</i>
<i>315</i>	<i>499280,86</i>	<i>1273017,96</i>
<i>316</i>	<i>499281,31</i>	<i>1273020,22</i>
<i>317</i>	<i>499280,14</i>	<i>1273020,45</i>
<i>318</i>	<i>499280,21</i>	<i>1273020,84</i>
<i>319</i>	<i>499280,72</i>	<i>1273022,50</i>
<i>320</i>	<i>499282,69</i>	<i>1273021,94</i>
<i>321</i>	<i>499289,97</i>	<i>1273054,42</i>
<i>322</i>	<i>499254,99</i>	<i>1273082,55</i>
<i>323</i>	<i>499236,32</i>	<i>1273097,56</i>
<i>324</i>	<i>499199,89</i>	<i>1273126,89</i>
<i>325</i>	<i>499193,95</i>	<i>1273131,78</i>
<i>326</i>	<i>499188,45</i>	<i>1273136,73</i>
<i>327</i>	<i>499147,55</i>	<i>1273169,34</i>
<i>328</i>	<i>499135,86</i>	<i>1273178,04</i>
<i>329</i>	<i>499131,05</i>	<i>1273181,92</i>
<i>330</i>	<i>499131,36</i>	<i>1273182,37</i>
<i>331</i>	<i>499126,17</i>	<i>1273186,65</i>
<i>332</i>	<i>499125,84</i>	<i>1273186,34</i>
<i>333</i>	<i>499116,75</i>	<i>1273193,62</i>
<i>334</i>	<i>499117,52</i>	<i>1273194,55</i>
<i>335</i>	<i>499103,74</i>	<i>1273205,64</i>
<i>336</i>	<i>499102,99</i>	<i>1273204,71</i>
<i>337</i>	<i>499098,85</i>	<i>1273208,04</i>
<i>338</i>	<i>499021,04</i>	<i>1273158,77</i>
<i>339</i>	<i>498973,54</i>	<i>1273131,87</i>
<i>340</i>	<i>498914,45</i>	<i>1273104,37</i>
<i>341</i>	<i>498914,95</i>	<i>1273103,07</i>
<i>342</i>	<i>498906,91</i>	<i>1273099,17</i>
<i>343</i>	<i>498890,36</i>	<i>1273093,82</i>
<i>344</i>	<i>498865,50</i>	<i>1273083,83</i>
<i>345</i>	<i>498861,85</i>	<i>1273067,66</i>
<i>346</i>	<i>498896,46</i>	<i>1273059,53</i>
<i>347</i>	<i>498897,03</i>	<i>1273064,64</i>
<i>348</i>	<i>498927,23</i>	<i>1273057,76</i>
<i>349</i>	<i>498958,88</i>	<i>1273050,56</i>
<i>350</i>	<i>498957,92</i>	<i>1273048,15</i>
<i>351</i>	<i>499002,38</i>	<i>1273037,76</i>
<i>352</i>	<i>499004,70</i>	<i>1273054,74</i>
<i>353</i>	<i>499006,81</i>	<i>1273050,82</i>
<i>354</i>	<i>499026,34</i>	<i>1273047,48</i>
<i>355</i>	<i>499028,71</i>	<i>1273045,78</i>
<i>356</i>	<i>499065,90</i>	<i>1273038,30</i>
<i>357</i>	<i>499070,59</i>	<i>1273027,84</i>

358	499096,86	1273022,38
359	499096,67	1273021,54
360	499146,10	1273010,44
361	499194,60	1272999,63
362	499239,40	1272989,55
363	499239,18	1272988,38
364	499241,37	1272987,96
365	499241,31	1272987,65
366	499242,39	1272987,41
367	499241,49	1272982,51
368	499274,63	1272975,47
369	499278,48	1272976,25
370	499749,11	1273005,46
371	499747,70	1273009,54
372	499733,21	1273024,34
373	499738,71	1273037,71
374	499736,73	1273046,04
375	499743,70	1273058,19
376	499734,80	1273081,21
377	499728,35	1273079,47
378	499726,37	1273084,26
379	499718,84	1273103,17
380	499714,30	1273114,57
381	499709,62	1273112,80
382	499696,12	1273145,85
383	499746,34	1273169,92
384	499738,74	1273184,66
385	499723,14	1273193,40
386	499723,20	1273198,25
387	499748,81	1273213,68
388	499765,69	1273224,80
389	499764,26	1273227,63
390	499765,76	1273228,49
391	499786,76	1273240,50
392	499764,89	1273281,00
393	499743,91	1273270,16
394	499717,01	1273252,67
395	499703,40	1273245,71
396	499665,34	1273223,86
397	499624,42	1273202,69
398	499623,36	1273204,76
399	499574,51	1273179,93
400	499570,04	1273176,27
401	499541,45	1273161,53
402	499536,79	1273158,86

403	499528,00	1273154,45
404	499527,45	1273155,53
405	499525,16	1273154,36
406	499525,71	1273153,28
407	499516,59	1273148,80
408	499505,83	1273145,04
409	499466,15	1273126,13
410	499399,81	1273097,95
411	499381,67	1273089,93
412	499372,54	1273067,73
413	499371,02	1273068,33
414	499369,94	1273065,68
415	499371,45	1273065,07
416	499363,16	1273044,89
417	499382,23	1273037,11
418	499412,21	1273026,90
419	499421,97	1273022,80
420	499429,54	1273020,53
421	499431,29	1273025,53
422	499437,16	1273023,74
423	499436,44	1273021,38
424	499441,78	1273019,77
425	499442,52	1273022,13
426	499448,31	1273020,32
427	499447,03	1273015,22
428	499457,07	1273012,20
429	499478,17	1273006,31
430	499487,90	1273002,73
431	499500,86	1272999,56
432	499519,10	1272999,71
433	499542,43	1272999,54
434	499546,22	1272999,12
435	499552,31	1273000,14
436	499584,77	1273001,17
437	499602,49	1273001,86
438	499611,14	1273001,90
439	499650,24	1273002,03
440	499648,82	1273008,14
441	499650,95	1273008,49
442	499655,87	1273009,28
443	499663,57	1273008,93
444	499670,77	1273008,99
445	499670,83	1273005,08
446	499675,25	1273005,17
447	499675,24	1273003,50

<i>448</i>	<i>499680,12</i>	<i>1273003,56</i>
<i>449</i>	<i>499680,10</i>	<i>1273005,29</i>
<i>450</i>	<i>499685,64</i>	<i>1273005,38</i>
<i>451</i>	<i>499685,60</i>	<i>1273008,97</i>
<i>452</i>	<i>499692,70</i>	<i>1273009,12</i>
<i>453</i>	<i>499693,15</i>	<i>1273009,91</i>
<i>454</i>	<i>499698,03</i>	<i>1273009,98</i>
<i>455</i>	<i>499703,61</i>	<i>1273010,06</i>
<i>456</i>	<i>499703,85</i>	<i>1273004,78</i>
<i>457</i>	<i>499712,94</i>	<i>1273005,03</i>
<i>458</i>	<i>499712,95</i>	<i>1273004,55</i>
<i>459</i>	<i>499722,61</i>	<i>1273004,82</i>
<i>460</i>	<i>499722,59</i>	<i>1273005,30</i>
<i>461</i>	<i>499729,34</i>	<i>1273005,48</i>
<i>462</i>	<i>499385,79</i>	<i>1273114,73</i>
<i>463</i>	<i>499375,85</i>	<i>1273176,39</i>
<i>464</i>	<i>499377,14</i>	<i>1273176,63</i>
<i>465</i>	<i>499372,52</i>	<i>1273201,95</i>
<i>466</i>	<i>499367,02</i>	<i>1273224,20</i>
<i>467</i>	<i>499365,86</i>	<i>1273230,42</i>
<i>468</i>	<i>499352,06</i>	<i>1273304,24</i>
<i>469</i>	<i>499310,27</i>	<i>1273287,58</i>
<i>470</i>	<i>499270,39</i>	<i>1273273,67</i>
<i>471</i>	<i>499265,79</i>	<i>1273270,98</i>
<i>472</i>	<i>499214,17</i>	<i>1273254,12</i>
<i>473</i>	<i>499191,86</i>	<i>1273246,83</i>
<i>474</i>	<i>499186,54</i>	<i>1273245,00</i>
<i>475</i>	<i>499180,78</i>	<i>1273244,18</i>
<i>476</i>	<i>499141,83</i>	<i>1273230,69</i>
<i>477</i>	<i>499138,19</i>	<i>1273227,47</i>
<i>478</i>	<i>499135,02</i>	<i>1273206,86</i>
<i>479</i>	<i>499171,73</i>	<i>1273175,00</i>
<i>480</i>	<i>499220,41</i>	<i>1273135,07</i>
<i>481</i>	<i>499219,70</i>	<i>1273134,10</i>
<i>482</i>	<i>499235,92</i>	<i>1273123,24</i>
<i>483</i>	<i>499243,44</i>	<i>1273117,75</i>
<i>484</i>	<i>499254,23</i>	<i>1273109,79</i>
<i>485</i>	<i>499253,85</i>	<i>1273109,26</i>
<i>486</i>	<i>499255,40</i>	<i>1273108,13</i>
<i>487</i>	<i>499255,78</i>	<i>1273108,66</i>
<i>488</i>	<i>499266,43</i>	<i>1273100,83</i>
<i>489</i>	<i>499313,11</i>	<i>1273104,63</i>
<i>490</i>	<i>499319,09</i>	<i>1273105,12</i>
<i>491</i>	<i>499336,40</i>	<i>1273107,03</i>
<i>492</i>	<i>499343,46</i>	<i>1273107,40</i>

493	499363,25	1273110,34
494	499504,78	1273163,08
495	499499,69	1273174,96
496	499498,14	1273174,22
497	499489,63	1273190,17
498	499492,97	1273191,91
499	499480,93	1273214,32
500	499476,46	1273222,96
501	499470,32	1273219,71
502	499463,43	1273232,62
503	499464,79	1273233,35
504	499458,83	1273244,55
505	499457,46	1273243,82
506	499450,42	1273257,02
507	499452,98	1273258,40
508	499449,63	1273264,97
509	499448,97	1273266,85
510	499442,39	1273278,93
511	499442,00	1273278,71
512	499436,74	1273288,96
513	499433,02	1273295,83
514	499418,73	1273323,77
515	499409,27	1273326,90
516	499385,97	1273317,51
517	499362,64	1273307,93
518	499369,13	1273279,97
519	499370,15	1273275,15
520	499368,32	1273274,75
521	499369,74	1273268,23
522	499371,59	1273268,65
523	499374,35	1273257,04
524	499376,42	1273244,20
525	499377,54	1273238,29
526	499388,42	1273186,78
527	499389,72	1273186,26
528	499392,59	1273178,67
529	499398,27	1273148,66
530	499403,72	1273125,50
531	499445,28	1273136,59
532	499455,67	1273139,67
533	499494,32	1273156,67
534	499493,67	1273158,13

535	499695,75	1273264,53
536	499733,25	1273284,29

<i>537</i>	<i>499731,14</i>	<i>1273288,25</i>
<i>538</i>	<i>499736,59</i>	<i>1273291,15</i>
<i>539</i>	<i>499759,04</i>	<i>1273302,88</i>
<i>540</i>	<i>499760,06</i>	<i>1273300,94</i>
<i>541</i>	<i>499769,34</i>	<i>1273305,80</i>
<i>542</i>	<i>499786,91</i>	<i>1273313,83</i>
<i>543</i>	<i>499761,37</i>	<i>1273369,55</i>
<i>544</i>	<i>499751,22</i>	<i>1273364,74</i>
<i>545</i>	<i>499737,68</i>	<i>1273390,35</i>
<i>546</i>	<i>499729,91</i>	<i>1273385,84</i>
<i>547</i>	<i>499730,19</i>	<i>1273385,33</i>
<i>548</i>	<i>499707,12</i>	<i>1273372,13</i>
<i>549</i>	<i>499706,74</i>	<i>1273372,80</i>
<i>550</i>	<i>499699,88</i>	<i>1273368,70</i>
<i>551</i>	<i>499699,56</i>	<i>1273369,27</i>
<i>552</i>	<i>499689,13</i>	<i>1273363,24</i>
<i>553</i>	<i>499675,91</i>	<i>1273355,13</i>
<i>554</i>	<i>499667,40</i>	<i>1273350,30</i>
<i>555</i>	<i>499659,49</i>	<i>1273345,76</i>
<i>556</i>	<i>499625,49</i>	<i>1273325,31</i>
<i>557</i>	<i>499624,03</i>	<i>1273324,41</i>
<i>558</i>	<i>499620,21</i>	<i>1273322,03</i>
<i>559</i>	<i>499616,50</i>	<i>1273319,73</i>
<i>560</i>	<i>499606,77</i>	<i>1273313,40</i>
<i>561</i>	<i>499606,34</i>	<i>1273314,08</i>
<i>562</i>	<i>499604,83</i>	<i>1273313,12</i>
<i>563</i>	<i>499605,21</i>	<i>1273312,58</i>
<i>564</i>	<i>499586,81</i>	<i>1273300,84</i>
<i>565</i>	<i>499581,59</i>	<i>1273297,90</i>
<i>566</i>	<i>499581,96</i>	<i>1273297,24</i>
<i>567</i>	<i>499579,87</i>	<i>1273296,02</i>
<i>568</i>	<i>499560,84</i>	<i>1273283,98</i>
<i>569</i>	<i>499560,37</i>	<i>1273284,76</i>
<i>570</i>	<i>499556,92</i>	<i>1273282,66</i>
<i>571</i>	<i>499557,38</i>	<i>1273282,02</i>
<i>572</i>	<i>499549,72</i>	<i>1273277,28</i>
<i>573</i>	<i>499548,62</i>	<i>1273279,08</i>
<i>574</i>	<i>499544,88</i>	<i>1273276,56</i>
<i>575</i>	<i>499545,92</i>	<i>1273274,90</i>
<i>576</i>	<i>499534,93</i>	<i>1273268,29</i>
<i>577</i>	<i>499534,15</i>	<i>1273269,58</i>
<i>578</i>	<i>499529,98</i>	<i>1273267,09</i>
<i>579</i>	<i>499530,13</i>	<i>1273266,87</i>
<i>580</i>	<i>499524,48</i>	<i>1273263,36</i>
<i>581</i>	<i>499525,01</i>	<i>1273262,47</i>

582	499521,20	1273260,29
583	499520,37	1273261,62
584	499488,33	1273242,88
585	499496,99	1273226,66
586	499493,33	1273224,61
587	499521,74	1273173,77
588	499552,69	1273190,52
589	499555,84	1273191,37
590	499568,77	1273198,00
591	499567,53	1273199,85
592	499568,27	1273200,35
593	499577,64	1273205,49
594	499585,29	1273209,23
595	499598,30	1273215,97
596	499598,82	1273215,00
597	499611,35	1273221,66
598	499610,88	1273222,50
599	499612,55	1273223,40
600	499625,62	1273227,37
601	499667,72	1273250,38
602	499654,69	1273365,20
603	499723,31	1273405,78
604	499741,75	1273416,41
605	499727,79	1273445,64
606	499713,85	1273476,31
607	499691,77	1273523,81
608	499685,81	1273535,48
609	499683,16	1273538,95
610	499682,26	1273539,82
611	499677,90	1273542,27
612	499674,62	1273543,16
613	499669,38	1273543,34
614	499667,09	1273540,93
615	499665,06	1273542,53
616	499658,20	1273536,62
617	499657,05	1273537,95
618	499654,26	1273535,52
619	499655,41	1273534,20
620	499656,08	1273533,30
621	499646,58	1273524,58
622	499644,53	1273526,78
623	499641,60	1273524,03
624	499643,64	1273521,84
625	499634,15	1273513,14
626	499632,05	1273515,43

627	499629,22	1273512,75
628	499630,22	1273511,70
629	499623,61	1273505,56
630	499599,62	1273485,05
631	499563,46	1273454,48
632	499542,11	1273435,15
633	499547,11	1273429,47
634	499535,64	1273419,32
635	499530,74	1273424,87
636	499514,66	1273411,08
637	499467,84	1273368,93
638	499465,40	1273370,97
639	499461,47	1273367,48
640	499460,52	1273366,63
641	499460,01	1273367,29
642	499458,36	1273365,82
643	499458,91	1273365,20
644	499455,05	1273361,78
645	499442,74	1273350,85
646	499442,42	1273351,22
647	499441,10	1273350,08
648	499441,43	1273349,69
649	499440,62	1273349,01
650	499428,86	1273339,00
651	499432,31	1273332,43
652	499433,76	1273333,16
653	499434,40	1273332,26
654	499437,06	1273327,49
655	499434,65	1273326,08
656	499437,14	1273321,56
657	499438,33	1273322,25
658	499439,71	1273322,28
659	499443,83	1273315,04
660	499442,36	1273314,12
661	499444,39	1273310,50
662	499462,89	1273280,10
663	499461,76	1273279,12
664	499474,54	1273257,69
665	499502,23	1273274,46
666	499501,80	1273274,91
667	499505,23	1273276,96
668	499509,56	1273279,55
669	499527,76	1273290,41
670	499526,94	1273291,78
671	499528,14	1273292,49

672	499529,25	1273290,61
673	499590,53	1273325,81
674	499602,26	1273332,46
675	499604,20	1273333,56
676	499603,64	1273334,92
677	499612,27	1273340,05
678	499612,74	1273339,26
679	499614,98	1273340,62
680	499614,52	1273341,38
681	499615,05	1273341,69
682	499615,38	1273341,14
683	499616,70	1273341,94
684	499616,38	1273342,48
685	499619,40	1273344,25
686	499619,74	1273343,68
687	499621,15	1273344,51
688	499620,80	1273345,10
689	499621,96	1273345,79
690	499622,32	1273345,17
691	499623,68	1273345,99
692	499623,32	1273346,61
693	499626,46	1273348,46
694	499626,85	1273347,80
695	499628,06	1273348,54
696	499628,14	1273348,40
697	499631,36	1273350,31
698	499630,90	1273351,08
699	499635,10	1273353,58
700	499635,46	1273352,96
701	499637,02	1273353,90
702	499636,67	1273354,50
703	499637,91	1273355,23
704	499638,27	1273354,62
705	499639,81	1273355,52
706	499639,45	1273356,15
707	499644,02	1273358,87
708	499644,39	1273358,24
709	499645,94	1273359,15
710	499645,57	1273359,79

6. Сведения о границах территории, в отношении которой утвержден проект межевания.

Каталог координат образуемых земельных участков.

:3У1

<i>№</i>	<i>X</i>	<i>Y</i>
<i>1</i>	<i>500214,75</i>	<i>1272743,15</i>
<i>2</i>	<i>500216,19</i>	<i>1272752,34</i>
<i>3</i>	<i>500218,31</i>	<i>1272752,01</i>
<i>4</i>	<i>500218,57</i>	<i>1272753,63</i>
<i>5</i>	<i>500216,45</i>	<i>1272753,97</i>
<i>6</i>	<i>500219,65</i>	<i>1272774,32</i>
<i>7</i>	<i>500221,68</i>	<i>1272774,04</i>
<i>8</i>	<i>500222,45</i>	<i>1272778,77</i>
<i>9</i>	<i>500220,44</i>	<i>1272779,13</i>
<i>10</i>	<i>500223,63</i>	<i>1272799,39</i>
<i>11</i>	<i>500224,90</i>	<i>1272799,17</i>
<i>12</i>	<i>500225,25</i>	<i>1272801,39</i>
<i>13</i>	<i>500223,97</i>	<i>1272801,60</i>
<i>14</i>	<i>500225,54</i>	<i>1272811,62</i>
<i>15</i>	<i>500212,17</i>	<i>1272819,44</i>
<i>16</i>	<i>500212,82</i>	<i>1272820,56</i>
<i>17</i>	<i>500210,39</i>	<i>1272821,97</i>
<i>18</i>	<i>500209,74</i>	<i>1272820,85</i>
<i>19</i>	<i>500196,43</i>	<i>1272828,62</i>
<i>20</i>	<i>500186,42</i>	<i>1272811,55</i>
<i>21</i>	<i>500186,55</i>	<i>1272811,48</i>
<i>22</i>	<i>500187,41</i>	<i>1272811,01</i>
<i>23</i>	<i>500186,93</i>	<i>1272810,10</i>
<i>24</i>	<i>500186,07</i>	<i>1272810,55</i>
<i>25</i>	<i>500179,82</i>	<i>1272802,86</i>
<i>26</i>	<i>500174,37</i>	<i>1272775,95</i>
<i>27</i>	<i>500174,66</i>	<i>1272773,75</i>
<i>28</i>	<i>500176,49</i>	<i>1272765,51</i>
<i>29</i>	<i>500173,67</i>	<i>1272749,25</i>
<i>30</i>	<i>500204,06</i>	<i>1272744,40</i>
<i>31</i>	<i>500204,14</i>	<i>1272744,85</i>
<i>32</i>	<i>500205,22</i>	<i>1272744,66</i>

:3У2

<i>№</i>	<i>X</i>	<i>Y</i>
<i>1</i>	<i>500164,89</i>	<i>1272787,45</i>
<i>2</i>	<i>500166,64</i>	<i>1272792,22</i>

3	500161,89	1272793,86
4	500160,13	1272789,09

:3Y3

Nº	X	Y
1	500173,67	1272749,25
2	500176,49	1272765,51
3	500174,66	1272773,75
4	500174,37	1272775,95
5	500179,82	1272802,86
6	500186,07	1272810,55
7	500186,54	1272811,46
8	500186,55	1272811,48
9	500186,42	1272811,55
10	500166,38	1272822,32
11	500150,72	1272796,75
12	500148,60	1272792,99
13	500152,39	1272790,87
14	500149,59	1272785,98
15	500170,54	1272779,63
16	500164,59	1272750,68

17	500164,89	1272787,45
18	500166,64	1272792,22
19	500161,89	1272793,86
20	500160,13	1272789,09

:3Y4

Nº	X	Y
1	500150,72	1272796,75
2	500166,38	1272822,32
3	500169,34	1272827,05
4	500170,61	1272829,20
5	500172,93	1272827,83
6	500179,39	1272838,52
7	500177,52	1272839,63
8	500179,12	1272841,71
9	500125,68	1272873,64
10	500122,38	1272875,57
11	500121,91	1272874,69
12	500121,29	1272873,55
13	500120,90	1272873,79
14	500114,35	1272862,77

<i>15</i>	<i>500094,30</i>	<i>1272833,87</i>
<i>16</i>	<i>500088,10</i>	<i>1272816,75</i>
<i>17</i>	<i>500127,53</i>	<i>1272807,08</i>
<i>18</i>	<i>500136,14</i>	<i>1272803,69</i>
<i>19</i>	<i>500138,12</i>	<i>1272802,95</i>

:3Y5

<i>Nº</i>	<i>X</i>	<i>Y</i>
<i>1</i>	<i>500069,37</i>	<i>1272770,78</i>
<i>2</i>	<i>500072,70</i>	<i>1272791,23</i>
<i>3</i>	<i>500082,50</i>	<i>1272818,13</i>
<i>4</i>	<i>500088,10</i>	<i>1272816,75</i>
<i>5</i>	<i>500094,30</i>	<i>1272833,87</i>
<i>6</i>	<i>500114,35</i>	<i>1272862,77</i>
<i>7</i>	<i>500120,90</i>	<i>1272873,79</i>
<i>8</i>	<i>500121,29</i>	<i>1272873,55</i>
<i>9</i>	<i>500122,38</i>	<i>1272875,57</i>
<i>10</i>	<i>500103,47</i>	<i>1272886,63</i>
<i>11</i>	<i>500094,69</i>	<i>1272870,16</i>
<i>12</i>	<i>500096,80</i>	<i>1272869,01</i>
<i>13</i>	<i>500094,83</i>	<i>1272865,31</i>
<i>14</i>	<i>500092,71</i>	<i>1272866,45</i>
<i>15</i>	<i>500092,43</i>	<i>1272865,93</i>
<i>16</i>	<i>500076,02</i>	<i>1272874,92</i>
<i>17</i>	<i>500080,17</i>	<i>1272882,43</i>
<i>18</i>	<i>500081,74</i>	<i>1272881,55</i>
<i>19</i>	<i>500088,10</i>	<i>1272893,13</i>
<i>20</i>	<i>500081,00</i>	<i>1272897,67</i>
<i>21</i>	<i>500080,76</i>	<i>1272897,23</i>
<i>22</i>	<i>500081,61</i>	<i>1272896,75</i>
<i>23</i>	<i>500081,11</i>	<i>1272895,86</i>
<i>24</i>	<i>500080,26</i>	<i>1272896,34</i>
<i>25</i>	<i>500077,79</i>	<i>1272892,27</i>
<i>26</i>	<i>500079,11</i>	<i>1272891,49</i>
<i>27</i>	<i>500076,98</i>	<i>1272887,52</i>
<i>28</i>	<i>500075,48</i>	<i>1272888,41</i>
<i>29</i>	<i>500059,74</i>	<i>1272858,93</i>
<i>30</i>	<i>500024,78</i>	<i>1272872,28</i>
<i>31</i>	<i>500021,35</i>	<i>1272874,77</i>
<i>32</i>	<i>500013,41</i>	<i>1272878,95</i>
<i>33</i>	<i>500010,74</i>	<i>1272880,95</i>
<i>34</i>	<i>500008,13</i>	<i>1272884,52</i>
<i>35</i>	<i>499993,06</i>	<i>1272887,64</i>
<i>36</i>	<i>499990,08</i>	<i>1272888,23</i>

<i>37</i>	<i>499988,45</i>	<i>1272879,97</i>
<i>38</i>	<i>500004,73</i>	<i>1272876,14</i>
<i>39</i>	<i>500010,79</i>	<i>1272872,24</i>
<i>40</i>	<i>500025,81</i>	<i>1272862,57</i>
<i>41</i>	<i>500022,32</i>	<i>1272845,87</i>
<i>42</i>	<i>500041,31</i>	<i>1272826,83</i>
<i>43</i>	<i>500058,55</i>	<i>1272820,27</i>
<i>44</i>	<i>500065,91</i>	<i>1272838,36</i>
<i>45</i>	<i>500065,41</i>	<i>1272838,56</i>
<i>46</i>	<i>500067,77</i>	<i>1272844,41</i>
<i>47</i>	<i>500068,48</i>	<i>1272845,02</i>
<i>48</i>	<i>500069,35</i>	<i>1272845,21</i>
<i>49</i>	<i>500070,27</i>	<i>1272845,01</i>
<i>50</i>	<i>500077,84</i>	<i>1272841,96</i>
<i>51</i>	<i>500083,09</i>	<i>1272839,84</i>
<i>52</i>	<i>500082,67</i>	<i>1272838,44</i>
<i>53</i>	<i>500078,13</i>	<i>1272827,07</i>
<i>54</i>	<i>500081,60</i>	<i>1272825,72</i>
<i>55</i>	<i>500075,06</i>	<i>1272809,48</i>
<i>56</i>	<i>500071,60</i>	<i>1272810,87</i>
<i>57</i>	<i>500061,95</i>	<i>1272786,57</i>
<i>58</i>	<i>500064,22</i>	<i>1272786,09</i>
<i>59</i>	<i>500061,53</i>	<i>1272772,56</i>
<i>60</i>	<i>500061,22</i>	<i>1272770,82</i>

:3Y6

<i>№</i>	<i>X</i>	<i>Y</i>
<i>1</i>	<i>500059,74</i>	<i>1272858,93</i>
<i>2</i>	<i>500075,48</i>	<i>1272888,41</i>
<i>3</i>	<i>500076,98</i>	<i>1272887,52</i>
<i>4</i>	<i>500079,11</i>	<i>1272891,49</i>
<i>5</i>	<i>500077,79</i>	<i>1272892,27</i>
<i>6</i>	<i>500081,00</i>	<i>1272897,67</i>
<i>7</i>	<i>500059,04</i>	<i>1272910,75</i>
<i>8</i>	<i>500060,02</i>	<i>1272912,42</i>
<i>9</i>	<i>500030,95</i>	<i>1272929,79</i>
<i>10</i>	<i>500029,91</i>	<i>1272928,05</i>
<i>11</i>	<i>500022,37</i>	<i>1272932,54</i>
<i>12</i>	<i>500023,22</i>	<i>1272934,12</i>
<i>13</i>	<i>500015,99</i>	<i>1272938,03</i>
<i>14</i>	<i>500001,32</i>	<i>1272931,66</i>
<i>15</i>	<i>499999,85</i>	<i>1272923,79</i>
<i>16</i>	<i>500000,88</i>	<i>1272923,60</i>
<i>17</i>	<i>500001,43</i>	<i>1272923,41</i>

<i>18</i>	<i>500013,85</i>	<i>1272920,71</i>
<i>19</i>	<i>500014,07</i>	<i>1272920,82</i>
<i>20</i>	<i>500014,79</i>	<i>1272919,25</i>
<i>21</i>	<i>500024,86</i>	<i>1272907,23</i>
<i>22</i>	<i>500032,97</i>	<i>1272902,48</i>
<i>23</i>	<i>500024,78</i>	<i>1272872,28</i>

:3Y7

<i>Nº</i>	<i>X</i>	<i>Y</i>
<i>1</i>	<i>500024,78</i>	<i>1272872,28</i>
<i>2</i>	<i>500032,97</i>	<i>1272902,48</i>
<i>3</i>	<i>500024,86</i>	<i>1272907,23</i>
<i>4</i>	<i>500014,79</i>	<i>1272919,25</i>
<i>5</i>	<i>500014,07</i>	<i>1272920,82</i>
<i>6</i>	<i>500013,85</i>	<i>1272920,71</i>
<i>7</i>	<i>500001,43</i>	<i>1272923,41</i>
<i>8</i>	<i>500000,88</i>	<i>1272923,60</i>
<i>9</i>	<i>499999,85</i>	<i>1272923,79</i>
<i>10</i>	<i>499997,05</i>	<i>1272922,23</i>
<i>11</i>	<i>499996,33</i>	<i>1272918,81</i>
<i>12</i>	<i>499994,37</i>	<i>1272909,73</i>
<i>13</i>	<i>499993,95</i>	<i>1272907,78</i>
<i>14</i>	<i>499990,08</i>	<i>1272888,23</i>
<i>15</i>	<i>499993,06</i>	<i>1272887,64</i>
<i>16</i>	<i>500008,13</i>	<i>1272884,52</i>
<i>17</i>	<i>500010,74</i>	<i>1272880,95</i>
<i>18</i>	<i>500013,41</i>	<i>1272878,95</i>
<i>19</i>	<i>500021,35</i>	<i>1272874,77</i>

:3Y8

<i>Nº</i>	<i>X</i>	<i>Y</i>
<i>1</i>	<i>500061,22</i>	<i>1272770,82</i>
<i>2</i>	<i>500061,53</i>	<i>1272772,56</i>
<i>3</i>	<i>499970,53</i>	<i>1272793,26</i>
<i>4</i>	<i>499969,60</i>	<i>1272788,55</i>
<i>5</i>	<i>500058,20</i>	<i>1272770,83</i>

:3Y9

<i>Nº</i>	<i>X</i>	<i>Y</i>
<i>1</i>	<i>500244,41</i>	<i>1272677,20</i>
<i>2</i>	<i>500244,91</i>	<i>1272681,40</i>
<i>3</i>	<i>500234,96</i>	<i>1272682,59</i>

<i>4</i>	<i>500223,02</i>	<i>1272688,58</i>
<i>5</i>	<i>500120,03</i>	<i>1272713,89</i>
<i>6</i>	<i>500042,96</i>	<i>1272734,79</i>
<i>7</i>	<i>499987,33</i>	<i>1272744,37</i>
<i>8</i>	<i>499959,31</i>	<i>1272752,22</i>
<i>9</i>	<i>499957,62</i>	<i>1272747,09</i>
<i>10</i>	<i>499962,81</i>	<i>1272745,08</i>
<i>11</i>	<i>499994,72</i>	<i>1272737,72</i>
<i>12</i>	<i>500041,47</i>	<i>1272729,72</i>
<i>13</i>	<i>500067,66</i>	<i>1272721,24</i>
<i>14</i>	<i>500221,52</i>	<i>1272683,83</i>
<i>15</i>	<i>500231,03</i>	<i>1272679,45</i>

<i>16</i>	<i>499940,66</i>	<i>1272748,59</i>
<i>17</i>	<i>499940,89</i>	<i>1272753,23</i>
<i>18</i>	<i>499940,93</i>	<i>1272753,94</i>
<i>19</i>	<i>499940,71</i>	<i>1272753,94</i>
<i>20</i>	<i>499922,47</i>	<i>1272753,77</i>
<i>21</i>	<i>499909,45</i>	<i>1272754,81</i>
<i>22</i>	<i>499890,80</i>	<i>1272756,89</i>
<i>23</i>	<i>499890,64</i>	<i>1272754,38</i>
<i>24</i>	<i>499926,33</i>	<i>1272750,51</i>
<i>25</i>	<i>499926,13</i>	<i>1272748,63</i>
<i>26</i>	<i>499928,02</i>	<i>1272748,59</i>

<i>27</i>	<i>499890,50</i>	<i>1272753,13</i>
<i>23</i>	<i>499890,64</i>	<i>1272754,38</i>
<i>28</i>	<i>499862,14</i>	<i>1272762,93</i>
<i>29</i>	<i>499844,25</i>	<i>1272772,62</i>
<i>30</i>	<i>499791,94</i>	<i>1272777,89</i>
<i>31</i>	<i>499769,24</i>	<i>1272776,61</i>
<i>32</i>	<i>499732,17</i>	<i>1272780,57</i>
<i>33</i>	<i>499719,65</i>	<i>1272781,55</i>
<i>34</i>	<i>499709,20</i>	<i>1272784,57</i>
<i>35</i>	<i>499708,72</i>	<i>1272777,58</i>
<i>36</i>	<i>499732,17</i>	<i>1272772,16</i>
<i>37</i>	<i>499844,46</i>	<i>1272762,59</i>
<i>38</i>	<i>499846,93</i>	<i>1272755,87</i>
<i>39</i>	<i>499888,80</i>	<i>1272751,33</i>
<i>40</i>	<i>499889,49</i>	<i>1272751,26</i>
<i>41</i>	<i>499889,60</i>	<i>1272752,24</i>
<i>42</i>	<i>499889,65</i>	<i>1272753,24</i>

<i>Nº</i>	<i>X</i>	<i>Y</i>
<i>1</i>	<i>499926,87</i>	<i>1272740,34</i>
<i>2</i>	<i>499928,02</i>	<i>1272748,59</i>
<i>3</i>	<i>499926,13</i>	<i>1272748,64</i>
<i>4</i>	<i>499925,24</i>	<i>1272740,44</i>

:3Y11

<i>Nº</i>	<i>X</i>	<i>Y</i>
<i>1</i>	<i>499940,93</i>	<i>1272753,94</i>
<i>2</i>	<i>499941,95</i>	<i>1272773,28</i>
<i>3</i>	<i>499943,04</i>	<i>1272778,25</i>
<i>4</i>	<i>499943,98</i>	<i>1272782,60</i>
<i>5</i>	<i>499947,41</i>	<i>1272798,43</i>
<i>6</i>	<i>499945,39</i>	<i>1272798,84</i>
<i>7</i>	<i>499942,31</i>	<i>1272784,09</i>
<i>8</i>	<i>499935,87</i>	<i>1272785,49</i>
<i>9</i>	<i>499935,63</i>	<i>1272784,36</i>
<i>10</i>	<i>499918,30</i>	<i>1272788,14</i>
<i>11</i>	<i>499920,32</i>	<i>1272797,38</i>
<i>12</i>	<i>499914,03</i>	<i>1272798,72</i>
<i>13</i>	<i>499898,29</i>	<i>1272809,20</i>
<i>14</i>	<i>499891,42</i>	<i>1272810,68</i>
<i>15</i>	<i>499895,94</i>	<i>1272839,54</i>
<i>16</i>	<i>499887,60</i>	<i>1272839,10</i>
<i>17</i>	<i>499864,57</i>	<i>1272842,07</i>
<i>18</i>	<i>499859,82</i>	<i>1272840,62</i>
<i>19</i>	<i>499861,11</i>	<i>1272833,39</i>
<i>20</i>	<i>499872,36</i>	<i>1272783,20</i>
<i>21</i>	<i>499892,33</i>	<i>1272780,55</i>
<i>22</i>	<i>499890,80</i>	<i>1272756,89</i>
<i>23</i>	<i>499909,45</i>	<i>1272754,81</i>
<i>24</i>	<i>499922,47</i>	<i>1272753,77</i>

:3Y12

<i>Nº</i>	<i>X</i>	<i>Y</i>
<i>1</i>	<i>499951,02</i>	<i>1272814,52</i>
<i>2</i>	<i>499955,10</i>	<i>1272832,91</i>
<i>3</i>	<i>499956,46</i>	<i>1272839,03</i>
<i>4</i>	<i>499947,72</i>	<i>1272840,59</i>
<i>5</i>	<i>499928,81</i>	<i>1272844,27</i>
<i>6</i>	<i>499938,89</i>	<i>1272892,36</i>
<i>7</i>	<i>499925,07</i>	<i>1272895,24</i>
<i>8</i>	<i>499922,38</i>	<i>1272882,90</i>
<i>9</i>	<i>499908,45</i>	<i>1272885,92</i>

<i>10</i>	<i>499908,03</i>	<i>1272884,18</i>
<i>11</i>	<i>499897,68</i>	<i>1272886,45</i>
<i>12</i>	<i>499898,06</i>	<i>1272888,18</i>
<i>13</i>	<i>499894,74</i>	<i>1272888,94</i>
<i>14</i>	<i>499884,15</i>	<i>1272891,36</i>
<i>15</i>	<i>499886,86</i>	<i>1272903,76</i>
<i>16</i>	<i>499889,07</i>	<i>1272903,30</i>
<i>17</i>	<i>499889,47</i>	<i>1272907,34</i>
<i>18</i>	<i>499884,12</i>	<i>1272908,10</i>
<i>19</i>	<i>499878,75</i>	<i>1272882,33</i>
<i>20</i>	<i>499891,70</i>	<i>1272879,46</i>
<i>21</i>	<i>499892,72</i>	<i>1272879,23</i>
<i>22</i>	<i>499908,80</i>	<i>1272875,59</i>
<i>23</i>	<i>499908,78</i>	<i>1272874,90</i>
<i>24</i>	<i>499906,65</i>	<i>1272863,19</i>
<i>25</i>	<i>499903,09</i>	<i>1272843,66</i>
<i>26</i>	<i>499891,25</i>	<i>1272843,66</i>
<i>27</i>	<i>499887,60</i>	<i>1272839,10</i>
<i>28</i>	<i>499895,94</i>	<i>1272839,54</i>
<i>29</i>	<i>499913,70</i>	<i>1272840,08</i>
<i>30</i>	<i>499922,73</i>	<i>1272839,54</i>
<i>31</i>	<i>499947,35</i>	<i>1272834,50</i>
<i>32</i>	<i>499943,49</i>	<i>1272816,15</i>
<i>33</i>	<i>499950,86</i>	<i>1272814,56</i>

<i>34</i>	<i>499920,66</i>	<i>1272846,62</i>
<i>35</i>	<i>499922,93</i>	<i>1272856,42</i>
<i>36</i>	<i>499916,30</i>	<i>1272857,96</i>
<i>37</i>	<i>499914,02</i>	<i>1272848,16</i>

:3Y13

<i>№</i>	<i>X</i>	<i>Y</i>
<i>1</i>	<i>499864,57</i>	<i>1272842,07</i>
<i>2</i>	<i>499861,04</i>	<i>1272866,12</i>
<i>3</i>	<i>499888,17</i>	<i>1272862,36</i>
<i>4</i>	<i>499891,70</i>	<i>1272879,46</i>
<i>5</i>	<i>499878,75</i>	<i>1272882,33</i>
<i>6</i>	<i>499884,12</i>	<i>1272908,10</i>
<i>7</i>	<i>499888,73</i>	<i>1272937,88</i>
<i>8</i>	<i>499890,12</i>	<i>1272947,54</i>
<i>9</i>	<i>499892,66</i>	<i>1272963,78</i>
<i>10</i>	<i>499893,00</i>	<i>1272969,42</i>
<i>11</i>	<i>499877,99</i>	<i>1272971,60</i>
<i>12</i>	<i>499882,08</i>	<i>1272964,10</i>

<i>13</i>	<i>499876,59</i>	<i>1272906,15</i>
<i>14</i>	<i>499835,69</i>	<i>1272945,33</i>
<i>15</i>	<i>499838,34</i>	<i>1272974,85</i>
<i>16</i>	<i>499826,59</i>	<i>1272975,74</i>
<i>17</i>	<i>499825,10</i>	<i>1272964,06</i>
<i>18</i>	<i>499816,22</i>	<i>1272888,51</i>
<i>19</i>	<i>499799,14</i>	<i>1272874,05</i>
<i>20</i>	<i>499770,69</i>	<i>1272851,65</i>
<i>21</i>	<i>499770,75</i>	<i>1272837,43</i>
<i>22</i>	<i>499772,98</i>	<i>1272838,56</i>
<i>23</i>	<i>499794,64</i>	<i>1272839,22</i>
<i>24</i>	<i>499794,59</i>	<i>1272843,04</i>
<i>25</i>	<i>499803,15</i>	<i>1272846,45</i>
<i>26</i>	<i>499811,67</i>	<i>1272844,56</i>
<i>27</i>	<i>499811,70</i>	<i>1272842,19</i>
<i>28</i>	<i>499840,04</i>	<i>1272839,48</i>
<i>29</i>	<i>499852,05</i>	<i>1272840,92</i>
<i>30</i>	<i>499859,82</i>	<i>1272840,62</i>

<i>31</i>	<i>499821,27</i>	<i>1272902,41</i>
<i>32</i>	<i>499821,44</i>	<i>1272904,63</i>
<i>33</i>	<i>499820,44</i>	<i>1272904,71</i>
<i>34</i>	<i>499820,27</i>	<i>1272902,48</i>

<i>35</i>	<i>499824,19</i>	<i>1272892,97</i>
<i>36</i>	<i>499824,30</i>	<i>1272893,96</i>
<i>37</i>	<i>499823,30</i>	<i>1272894,07</i>
<i>38</i>	<i>499823,20</i>	<i>1272893,07</i>

<i>39</i>	<i>499825,35</i>	<i>1272893,08</i>
<i>40</i>	<i>499825,45</i>	<i>1272894,08</i>
<i>41</i>	<i>499824,46</i>	<i>1272894,18</i>
<i>42</i>	<i>499824,36</i>	<i>1272893,19</i>

:3Y14

<i>№</i>	<i>X</i>	<i>Y</i>
<i>1</i>	<i>499825,10</i>	<i>1272964,06</i>
<i>2</i>	<i>499826,59</i>	<i>1272975,74</i>
<i>3</i>	<i>499752,01</i>	<i>1272981,40</i>
<i>4</i>	<i>499751,97</i>	<i>1272977,64</i>
<i>5</i>	<i>499753,02</i>	<i>1272977,61</i>
<i>6</i>	<i>499753,00</i>	<i>1272975,52</i>
<i>7</i>	<i>499751,76</i>	<i>1272975,54</i>
<i>8</i>	<i>499751,69</i>	<i>1272969,76</i>

:3Y15

<i>Nº</i>	<i>X</i>	<i>Y</i>
<i>1</i>	<i>499717,89</i>	<i>1272948,67</i>
<i>2</i>	<i>499718,49</i>	<i>1272949,76</i>
<i>3</i>	<i>499717,61</i>	<i>1272950,33</i>
<i>4</i>	<i>499717,12</i>	<i>1272951,44</i>
<i>5</i>	<i>499721,75</i>	<i>1272959,35</i>
<i>6</i>	<i>499721,03</i>	<i>1272959,77</i>
<i>7</i>	<i>499722,29</i>	<i>1272961,94</i>
<i>8</i>	<i>499720,38</i>	<i>1272962,91</i>
<i>9</i>	<i>499726,19</i>	<i>1272973,69</i>
<i>10</i>	<i>499724,23</i>	<i>1272973,77</i>
<i>11</i>	<i>499724,15</i>	<i>1272984,08</i>
<i>12</i>	<i>499724,14</i>	<i>1272984,08</i>
<i>13</i>	<i>499718,35</i>	<i>1272984,52</i>
<i>14</i>	<i>499718,45</i>	<i>1272971,52</i>
<i>15</i>	<i>499715,77</i>	<i>1272963,58</i>
<i>16</i>	<i>499682,75</i>	<i>1272962,90</i>
<i>17</i>	<i>499681,85</i>	<i>1272957,79</i>
<i>18</i>	<i>499681,89</i>	<i>1272957,31</i>
<i>19</i>	<i>499681,94</i>	<i>1272957,30</i>
<i>20</i>	<i>499711,23</i>	<i>1272957,59</i>
<i>21</i>	<i>499711,36</i>	<i>1272954,10</i>
<i>22</i>	<i>499711,84</i>	<i>1272948,27</i>

:3Y16

<i>Nº</i>	<i>X</i>	<i>Y</i>
<i>1</i>	<i>499606,95</i>	<i>1272840,77</i>
<i>2</i>	<i>499607,73</i>	<i>1272843,16</i>
<i>3</i>	<i>499608,33</i>	<i>1272859,64</i>
<i>4</i>	<i>499610,05</i>	<i>1272870,03</i>
<i>5</i>	<i>499611,91</i>	<i>1272881,30</i>
<i>6</i>	<i>499596,21</i>	<i>1272887,89</i>
<i>7</i>	<i>499596,43</i>	<i>1272888,54</i>
<i>8</i>	<i>499581,31</i>	<i>1272897,18</i>
<i>9</i>	<i>499579,29</i>	<i>1272890,01</i>
<i>10</i>	<i>499576,43</i>	<i>1272882,95</i>
<i>11</i>	<i>499594,70</i>	<i>1272872,57</i>
<i>12</i>	<i>499594,07</i>	<i>1272861,87</i>
<i>13</i>	<i>499592,80</i>	<i>1272842,23</i>

:3Y17

<i>Nº</i>	<i>X</i>	<i>Y</i>
<i>1</i>	<i>499568,82</i>	<i>1272794,97</i>
<i>2</i>	<i>499573,24</i>	<i>1272823,10</i>
<i>3</i>	<i>499573,91</i>	<i>1272825,54</i>
<i>4</i>	<i>499575,26</i>	<i>1272827,59</i>
<i>5</i>	<i>499575,41</i>	<i>1272832,33</i>
<i>6</i>	<i>499576,51</i>	<i>1272843,91</i>
<i>7</i>	<i>499559,99</i>	<i>1272847,70</i>
<i>8</i>	<i>499517,03</i>	<i>1272857,60</i>
<i>9</i>	<i>499515,55</i>	<i>1272850,83</i>
<i>10</i>	<i>499536,39</i>	<i>1272845,24</i>
<i>11</i>	<i>499532,69</i>	<i>1272825,72</i>
<i>12</i>	<i>499526,71</i>	<i>1272798,71</i>

<i>13</i>	<i>499572,36</i>	<i>1272833,72</i>
<i>14</i>	<i>499572,73</i>	<i>1272836,57</i>
<i>15</i>	<i>499573,25</i>	<i>1272836,55</i>
<i>16</i>	<i>499573,39</i>	<i>1272839,55</i>
<i>17</i>	<i>499573,12</i>	<i>1272839,56</i>
<i>18</i>	<i>499573,16</i>	<i>1272839,86</i>
<i>19</i>	<i>499566,41</i>	<i>1272840,74</i>
<i>20</i>	<i>499565,61</i>	<i>1272834,60</i>

:3Y18

<i>Nº</i>	<i>X</i>	<i>Y</i>
<i>1</i>	<i>499484,27</i>	<i>1272803,51</i>
<i>2</i>	<i>499481,29</i>	<i>1272802,40</i>
<i>3</i>	<i>499449,67</i>	<i>1272806,03</i>
<i>4</i>	<i>499448,92</i>	<i>1272801,73</i>
<i>5</i>	<i>499465,11</i>	<i>1272803,40</i>
<i>6</i>	<i>499481,90</i>	<i>1272801,73</i>
<i>7</i>	<i>499484,17</i>	<i>1272803,11</i>

:3Y19

<i>Nº</i>	<i>X</i>	<i>Y</i>
<i>1</i>	<i>499467,16</i>	<i>1272876,99</i>
<i>2</i>	<i>499468,46</i>	<i>1272883,23</i>
<i>3</i>	<i>499469,06</i>	<i>1272885,78</i>
<i>4</i>	<i>499470,75</i>	<i>1272892,75</i>
<i>5</i>	<i>499414,56</i>	<i>1272902,43</i>
<i>6</i>	<i>499412,86</i>	<i>1272893,81</i>
<i>7</i>	<i>499417,33</i>	<i>1272892,93</i>

8	499427,27	1272891,01
9	499431,68	1272890,10
10	499436,08	1272889,16
11	499439,99	1272888,39
12	499438,81	1272882,52
13	499438,43	1272880,59
14	499465,32	1272875,37
15	499465,55	1272877,18

:3Y20

Nº	X	Y
1	499497,37	1272936,50
2	499497,95	1272939,02
3	499450,90	1272949,85
4	499450,80	1272950,47
5	499453,63	1272962,88
6	499459,36	1272961,62
7	499464,74	1272985,26
8	499460,74	1272986,37
9	499455,58	1272965,99
10	499451,11	1272967,11
11	499448,99	1272958,79
12	499427,29	1272964,58
13	499426,87	1272962,68
14	499385,34	1272958,99

:3Y21

Nº	X	Y
1	499410,39	1272799,66
2	499413,78	1272828,18
3	499416,08	1272827,89
4	499419,49	1272857,73
5	499422,26	1272857,38
6	499422,75	1272860,96
7	499421,40	1272861,16
8	499424,85	1272884,95
9	499416,12	1272886,71
10	499417,33	1272892,93
11	499412,86	1272893,81
12	499414,56	1272902,43
13	499355,00	1272917,61
14	499347,64	1272919,13
15	499349,27	1272927,29

<i>16</i>	<i>499356,64</i>	<i>1272925,82</i>
<i>17</i>	<i>499359,87</i>	<i>1272941,91</i>
<i>18</i>	<i>499348,00</i>	<i>1272944,28</i>
<i>19</i>	<i>499339,29</i>	<i>1272902,35</i>
<i>20</i>	<i>499336,43</i>	<i>1272889,67</i>
<i>21</i>	<i>499329,01</i>	<i>1272882,69</i>
<i>22</i>	<i>499323,37</i>	<i>1272850,25</i>
<i>23</i>	<i>499316,90</i>	<i>1272809,55</i>
<i>24</i>	<i>499333,06</i>	<i>1272801,42</i>
<i>25</i>	<i>499385,86</i>	<i>1272797,62</i>

<i>26</i>	<i>499349,23</i>	<i>1272883,55</i>
<i>27</i>	<i>499350,51</i>	<i>1272884,01</i>
<i>28</i>	<i>499351,73</i>	<i>1272884,93</i>
<i>29</i>	<i>499352,54</i>	<i>1272886,06</i>
<i>30</i>	<i>499356,18</i>	<i>1272906,01</i>
<i>31</i>	<i>499355,79</i>	<i>1272907,28</i>
<i>32</i>	<i>499355,20</i>	<i>1272908,43</i>
<i>33</i>	<i>499354,34</i>	<i>1272909,10</i>
<i>34</i>	<i>499346,78</i>	<i>1272910,86</i>
<i>35</i>	<i>499341,50</i>	<i>1272884,28</i>
<i>36</i>	<i>499343,83</i>	<i>1272883,99</i>

<i>37</i>	<i>499406,40</i>	<i>1272839,14</i>
<i>38</i>	<i>499406,51</i>	<i>1272839,62</i>
<i>39</i>	<i>499409,07</i>	<i>1272860,60</i>
<i>40</i>	<i>499410,14</i>	<i>1272860,49</i>
<i>41</i>	<i>499410,42</i>	<i>1272862,43</i>
<i>42</i>	<i>499409,31</i>	<i>1272862,55</i>
<i>43</i>	<i>499409,57</i>	<i>1272864,76</i>
<i>44</i>	<i>499408,88</i>	<i>1272865,66</i>
<i>45</i>	<i>499387,28</i>	<i>1272868,23</i>
<i>46</i>	<i>499387,36</i>	<i>1272869,12</i>
<i>47</i>	<i>499385,54</i>	<i>1272869,42</i>
<i>48</i>	<i>499386,09</i>	<i>1272873,50</i>
<i>49</i>	<i>499368,63</i>	<i>1272875,88</i>
<i>50</i>	<i>499343,80</i>	<i>1272878,84</i>
<i>51</i>	<i>499343,01</i>	<i>1272878,95</i>
<i>52</i>	<i>499339,19</i>	<i>1272847,42</i>
<i>53</i>	<i>499358,22</i>	<i>1272844,97</i>
<i>54</i>	<i>499358,14</i>	<i>1272844,31</i>
<i>55</i>	<i>499366,45</i>	<i>1272843,32</i>
<i>56</i>	<i>499366,53</i>	<i>1272844,05</i>
<i>57</i>	<i>499387,60</i>	<i>1272841,24</i>
<i>58</i>	<i>499386,35</i>	<i>1272838,45</i>

59	499395,26	1272837,39
60	499394,73	1272840,64

:3Y22

Nº	X	Y
1	499332,59	1272969,57
2	499343,47	1272968,59
3	499355,22	1273014,13
4	499343,50	1273025,49
5	499339,90	1273013,05
6	499336,67	1272993,72

:3Y23

Nº	X	Y
1	499293,98	1272977,19
2	499298,74	1273003,08
3	499305,33	1273037,99
4	499310,19	1273040,38
5	499289,97	1273054,41
6	499282,69	1273021,94
7	499280,72	1273022,50
8	499280,21	1273020,84
9	499280,14	1273020,45
10	499281,31	1273020,22
11	499280,86	1273017,96
12	499279,69	1273018,19
13	499277,65	1273007,55
14	499276,24	1273000,96
15	499280,43	1273000,04
16	499282,13	1272995,49
17	499280,03	1272984,73
18	499279,81	1272982,92
19	499281,08	1272979,48

:3Y24

Nº	X	Y
1	499282,69	1273021,94
2	499289,97	1273054,42
3	499254,99	1273082,55
4	499250,01	1273076,57
5	499245,54	1273080,03

6	499242,45	1273076,02
7	499240,73	1273072,40
8	499229,78	1273057,68
9	499216,90	1273063,81
10	499217,03	1273062,99
11	499215,77	1273057,42
12	499216,41	1273056,21
13	499211,33	1273034,74
14	499210,93	1273032,08
15	499215,22	1273032,36
16	499244,72	1273030,08
17	499258,36	1273028,60
18	499280,21	1273020,84
19	499280,72	1273022,50

:3Y25

Nº	X	Y
1	499119,77	1272874,50
2	499120,73	1272880,08
3	499119,51	1272880,28
4	499120,08	1272883,70
5	499121,30	1272883,48
6	499125,51	1272908,59
7	499127,81	1272912,64
8	499139,59	1272912,39
9	499142,72	1272921,32
10	499144,57	1272928,34
11	499139,40	1272929,30
12	499139,06	1272927,71
13	499119,92	1272931,61
14	499119,16	1272927,29
15	499116,78	1272915,02
16	499101,78	1272918,01
17	499100,45	1272911,51
18	499091,69	1272913,24
19	499091,39	1272911,71
20	499085,40	1272879,21
21	499090,60	1272878,25
22	499096,99	1272910,95
23	499118,48	1272906,39
24	499112,91	1272873,99

:3Y26

<i>Nº</i>	<i>X</i>	<i>Y</i>
<i>1</i>	<i>499153,95</i>	<i>1273063,05</i>
<i>2</i>	<i>499167,43</i>	<i>1273082,15</i>
<i>3</i>	<i>499164,27</i>	<i>1273084,60</i>
<i>4</i>	<i>499167,42</i>	<i>1273089,03</i>
<i>5</i>	<i>499170,16</i>	<i>1273087,05</i>
<i>6</i>	<i>499174,94</i>	<i>1273093,74</i>
<i>7</i>	<i>499176,79</i>	<i>1273094,84</i>
<i>8</i>	<i>499199,89</i>	<i>1273126,88</i>
<i>9</i>	<i>499193,95</i>	<i>1273131,78</i>
<i>10</i>	<i>499169,58</i>	<i>1273098,31</i>
<i>11</i>	<i>499158,58</i>	<i>1273082,36</i>
<i>12</i>	<i>499155,70</i>	<i>1273078,27</i>
<i>13</i>	<i>499154,17</i>	<i>1273068,10</i>

<i>14</i>	<i>499190,78</i>	<i>1273119,58</i>
<i>15</i>	<i>499191,37</i>	<i>1273120,26</i>
<i>16</i>	<i>499190,69</i>	<i>1273120,90</i>
<i>17</i>	<i>499190,09</i>	<i>1273120,23</i>

:3Y27

<i>Nº</i>	<i>X</i>	<i>Y</i>
<i>1</i>	<i>499052,37</i>	<i>1272919,88</i>
<i>2</i>	<i>499052,59</i>	<i>1272920,96</i>
<i>3</i>	<i>499056,56</i>	<i>1272941,06</i>
<i>4</i>	<i>499042,01</i>	<i>1272944,43</i>
<i>5</i>	<i>499043,54</i>	<i>1272950,49</i>
<i>6</i>	<i>499042,43</i>	<i>1272953,11</i>
<i>7</i>	<i>499041,54</i>	<i>1272953,32</i>
<i>8</i>	<i>499039,12</i>	<i>1272941,76</i>
<i>9</i>	<i>499041,08</i>	<i>1272941,38</i>
<i>10</i>	<i>499040,38</i>	<i>1272937,76</i>
<i>11</i>	<i>499026,10</i>	<i>1272940,53</i>
<i>12</i>	<i>499028,79</i>	<i>1272956,22</i>
<i>13</i>	<i>499025,46</i>	<i>1272956,93</i>
<i>14</i>	<i>499029,90</i>	<i>1272980,23</i>
<i>15</i>	<i>499017,98</i>	<i>1272982,32</i>
<i>16</i>	<i>499029,90</i>	<i>1272980,23</i>
<i>17</i>	<i>499017,98</i>	<i>1272982,32</i>
<i>18</i>	<i>499014,32</i>	<i>1272963,43</i>
<i>19</i>	<i>498977,15</i>	<i>1272971,00</i>
<i>20</i>	<i>498974,24</i>	<i>1272956,60</i>
<i>21</i>	<i>498984,24</i>	<i>1272954,58</i>
<i>22</i>	<i>498984,18</i>	<i>1272954,29</i>

23	499021,13	1272946,85
24	499019,53	1272938,87
25	499019,68	1272938,83
26	499019,50	1272937,96
27	499019,88	1272937,87
28	499019,52	1272936,05
29	499019,14	1272936,14
30	499018,96	1272935,26
31	499018,80	1272935,28
32	499017,56	1272929,11
33	499011,03	1272930,03
34	499006,29	1272901,58
35	499003,61	1272902,11
36	499003,32	1272900,55
37	499001,88	1272893,36
38	499010,62	1272891,96
39	499013,62	1272909,49
40	499021,11	1272915,45
41	499022,83	1272925,33

42	499026,38	1272930,93
43	499026,46	1272931,92
44	499025,47	1272932,00
45	499025,38	1272931,01

:3Y28

<i>Nº</i>	<i>X</i>	<i>Y</i>
1	499006,29	1272901,58
2	499011,03	1272930,03
3	499007,74	1272930,50
4	499006,30	1272930,79
5	499006,58	1272932,26
6	499005,12	1272932,56
7	499005,54	1272934,66
8	498987,03	1272938,53
9	498986,70	1272936,96
10	498985,08	1272937,30
11	498978,35	1272905,48
12	498997,11	1272901,80
13	498997,27	1272902,65
14	498999,32	1272902,25
15	498999,15	1272901,39
16	499003,32	1272900,55
17	499003,61	1272902,11

<i>Nº</i>	<i>X</i>	<i>Y</i>
1	498904,59	1272902,21
2	498907,91	1272921,06
3	498914,83	1272919,88
4	498916,22	1272927,63
5	498911,44	1272928,74
6	498911,79	1272930,31
7	498909,67	1272930,68
8	498910,54	1272935,65
9	498904,81	1272937,00
10	498908,05	1272951,54
11	498903,92	1272952,08
12	498904,03	1272952,74
13	498903,06	1272952,94
14	498909,19	1272983,03
15	498921,80	1273008,76
16	498922,35	1273011,48
17	498922,64	1273011,82
18	498925,75	1273022,90
19	498925,06	1273023,09
20	498925,57	1273024,89
21	498926,27	1273024,69
22	498928,62	1273033,03
23	498920,50	1273035,68
24	498913,83	1273003,20
25	498884,85	1273008,63
26	498884,85	1273008,64
27	498862,24	1273013,88
28	498860,16	1273010,34
29	498845,27	1272984,88
30	498846,40	1272984,37
31	498849,81	1272990,03
32	498865,01	1272981,81
33	498857,82	1272966,63
34	498854,42	1272959,59
35	498851,31	1272952,31
36	498846,92	1272956,02
37	498842,65	1272962,44
38	498837,74	1272972,00
39	498834,88	1272967,11
40	498834,94	1272965,09
41	498828,85	1272948,12

42	498842,44	1272944,97
43	498844,38	1272940,34
44	498847,95	1272939,80
45	498846,91	1272934,00
46	498849,32	1272933,38
47	498850,30	1272932,05
48	498850,40	1272930,04
49	498847,06	1272916,98
50	498846,55	1272916,20
51	498845,09	1272914,91
52	498853,49	1272913,24
53	498856,07	1272924,20
54	498856,88	1272927,13
55	498859,51	1272930,13
56	498868,46	1272926,86
57	498871,34	1272926,14
58	498878,52	1272923,23
59	498878,18	1272920,53
60	498878,89	1272919,44
61	498882,66	1272918,73
62	498885,14	1272928,01
63	498887,22	1272927,41
64	498888,28	1272930,60
65	498877,57	1272934,28
66	498877,84	1272935,08
67	498876,27	1272935,60
68	498877,44	1272938,74
69	498871,55	1272939,96
70	498870,95	1272937,13
71	498869,48	1272937,43
72	498867,56	1272937,82
73	498868,03	1272940,01
74	498861,27	1272941,48
75	498861,65	1272943,20
76	498860,87	1272943,40
77	498863,22	1272952,97
78	498865,35	1272958,56
79	498866,14	1272960,22
80	498867,81	1272964,44
81	498868,44	1272965,80
82	498869,45	1272965,34
83	498869,54	1272965,53
84	498871,55	1272971,18
85	498872,61	1272973,58
86	498872,31	1272973,72

<i>87</i>	<i>498874,92</i>	<i>1272979,54</i>
<i>88</i>	<i>498875,56</i>	<i>1272980,90</i>
<i>89</i>	<i>498875,84</i>	<i>1272980,77</i>
<i>90</i>	<i>498876,30</i>	<i>1272981,80</i>
<i>91</i>	<i>498878,10</i>	<i>1272984,69</i>
<i>92</i>	<i>498879,10</i>	<i>1272986,07</i>
<i>93</i>	<i>498884,71</i>	<i>1272993,78</i>
<i>94</i>	<i>498885,31</i>	<i>1272993,53</i>
<i>95</i>	<i>498891,96</i>	<i>1272988,45</i>
<i>96</i>	<i>498893,25</i>	<i>1272990,21</i>
<i>97</i>	<i>498894,46</i>	<i>1272989,32</i>
<i>98</i>	<i>498893,15</i>	<i>1272987,54</i>
<i>99</i>	<i>498896,25</i>	<i>1272985,18</i>
<i>100</i>	<i>498896,45</i>	<i>1272984,26</i>
<i>101</i>	<i>498890,35</i>	<i>1272975,93</i>
<i>102</i>	<i>498890,07</i>	<i>1272976,36</i>
<i>103</i>	<i>498889,67</i>	<i>1272974,95</i>
<i>104</i>	<i>498890,47</i>	<i>1272974,55</i>
<i>105</i>	<i>498891,66</i>	<i>1272974,08</i>
<i>106</i>	<i>498887,53</i>	<i>1272964,86</i>
<i>107</i>	<i>498885,57</i>	<i>1272965,74</i>
<i>108</i>	<i>498884,22</i>	<i>1272962,72</i>
<i>109</i>	<i>498883,16</i>	<i>1272963,19</i>
<i>110</i>	<i>498881,79</i>	<i>1272960,24</i>
<i>111</i>	<i>498884,22</i>	<i>1272959,03</i>
<i>112</i>	<i>498882,20</i>	<i>1272954,57</i>
<i>113</i>	<i>498882,79</i>	<i>1272954,31</i>
<i>114</i>	<i>498880,85</i>	<i>1272950,00</i>
<i>115</i>	<i>498878,31</i>	<i>1272951,27</i>
<i>116</i>	<i>498877,09</i>	<i>1272948,86</i>
<i>117</i>	<i>498877,52</i>	<i>1272948,76</i>
<i>118</i>	<i>498877,45</i>	<i>1272948,44</i>
<i>119</i>	<i>498876,70</i>	<i>1272944,91</i>
<i>120</i>	<i>498879,48</i>	<i>1272944,25</i>
<i>121</i>	<i>498880,55</i>	<i>1272947,12</i>
<i>122</i>	<i>498880,60</i>	<i>1272947,47</i>
<i>123</i>	<i>498882,81</i>	<i>1272946,72</i>
<i>124</i>	<i>498885,66</i>	<i>1272945,75</i>
<i>125</i>	<i>498885,52</i>	<i>1272945,29</i>
<i>126</i>	<i>498890,17</i>	<i>1272943,57</i>
<i>127</i>	<i>498896,98</i>	<i>1272941,24</i>
<i>128</i>	<i>498892,83</i>	<i>1272929,06</i>
<i>129</i>	<i>498892,72</i>	<i>1272928,56</i>
<i>130</i>	<i>498904,56</i>	<i>1272925,91</i>
<i>131</i>	<i>498906,19</i>	<i>1272922,63</i>

<i>132</i>	<i>498902,10</i>	<i>1272902,43</i>
<i>133</i>	<i>498864,65</i>	<i>1272985,29</i>
<i>134</i>	<i>498866,63</i>	<i>1272988,77</i>
<i>135</i>	<i>498866,13</i>	<i>1272989,05</i>
<i>136</i>	<i>498866,49</i>	<i>1272989,78</i>
<i>137</i>	<i>498866,37</i>	<i>1272989,84</i>
<i>138</i>	<i>498870,42</i>	<i>1272996,99</i>
<i>139</i>	<i>498869,87</i>	<i>1272997,32</i>
<i>140</i>	<i>498870,12</i>	<i>1272997,75</i>
<i>141</i>	<i>498871,33</i>	<i>1272997,07</i>
<i>142</i>	<i>498873,30</i>	<i>1273000,55</i>
<i>143</i>	<i>498872,81</i>	<i>1273000,82</i>
<i>144</i>	<i>498872,87</i>	<i>1273000,92</i>
<i>145</i>	<i>498871,96</i>	<i>1273001,58</i>
<i>146</i>	<i>498869,22</i>	<i>1273003,12</i>
<i>147</i>	<i>498861,09</i>	<i>1273009,49</i>
<i>148</i>	<i>498855,95</i>	<i>1273000,42</i>
<i>149</i>	<i>498851,73</i>	<i>1272992,97</i>
<i>150</i>	<i>498855,92</i>	<i>1272990,58</i>
<i>151</i>	<i>498855,71</i>	<i>1272990,24</i>
<i>152</i>	<i>498859,29</i>	<i>1272988,22</i>
<i>153</i>	<i>498859,48</i>	<i>1272988,56</i>
<i>154</i>	<i>498863,58</i>	<i>1272986,24</i>
<i>155</i>	<i>498863,44</i>	<i>1272985,99</i>

:3Y30

<i>Nº</i>	<i>X</i>	<i>Y</i>
<i>1</i>	<i>498812,15</i>	<i>1272922,45</i>
<i>2</i>	<i>498815,50</i>	<i>1272921,45</i>
<i>3</i>	<i>498822,31</i>	<i>1272940,26</i>
<i>4</i>	<i>498819,59</i>	<i>1272941,67</i>

:3Y31

<i>Nº</i>	<i>X</i>	<i>Y</i>
<i>1</i>	<i>498958,88</i>	<i>1273050,56</i>
<i>2</i>	<i>498961,71</i>	<i>1273057,64</i>
<i>3</i>	<i>498954,49</i>	<i>1273059,17</i>
<i>4</i>	<i>498951,20</i>	<i>1273060,51</i>
<i>5</i>	<i>498942,65</i>	<i>1273062,86</i>
<i>6</i>	<i>498937,56</i>	<i>1273064,50</i>
<i>7</i>	<i>498926,20</i>	<i>1273059,56</i>
<i>8</i>	<i>498927,23</i>	<i>1273057,76</i>

<i>Nº</i>	<i>X</i>	<i>Y</i>
1	499749,11	1273005,46
2	499747,70	1273009,54
3	499733,21	1273024,34
4	499738,71	1273037,71
5	499736,73	1273046,04
6	499705,59	1273041,98
7	499701,88	1273055,32
8	499720,56	1273077,37
9	499728,35	1273079,47
10	499726,37	1273084,26
11	499714,36	1273079,62
12	499697,42	1273082,02
13	499697,50	1273067,72
14	499696,21	1273067,71
15	499696,19	1273066,27
16	499694,05	1273066,34
17	499694,07	1273067,70
18	499654,35	1273067,28
19	499654,79	1273056,11
20	499655,39	1273056,10
21	499694,66	1273055,95
22	499697,63	1273052,85
23	499698,27	1273034,72
24	499698,03	1273009,98
25	499703,61	1273010,06
26	499703,43	1273014,38
27	499706,01	1273014,43
28	499705,79	1273029,37
29	499708,65	1273029,47
30	499708,56	1273032,27
31	499710,44	1273032,32
32	499710,52	1273029,54
33	499711,72	1273029,57
34	499711,63	1273034,63
35	499714,66	1273034,65
36	499714,75	1273029,68
37	499723,16	1273029,95
38	499723,17	1273031,35
39	499726,16	1273031,46
40	499726,21	1273030,06
41	499728,42	1273030,13

<i>42</i>	<i>499729,34</i>	<i>1273005,48</i>
-----------	------------------	-------------------

:3Y33

<i>Nº</i>	<i>X</i>	<i>Y</i>
<i>1</i>	<i>499656,95</i>	<i>1273016,12</i>
<i>2</i>	<i>499656,91</i>	<i>1273021,81</i>
<i>3</i>	<i>499652,38</i>	<i>1273021,81</i>
<i>4</i>	<i>499652,29</i>	<i>1273016,02</i>

:3Y34

<i>Nº</i>	<i>X</i>	<i>Y</i>
<i>1</i>	<i>499709,47</i>	<i>1273113,10</i>
<i>2</i>	<i>499696,12</i>	<i>1273145,85</i>
<i>3</i>	<i>499694,18</i>	<i>1273144,51</i>
<i>4</i>	<i>499690,93</i>	<i>1273150,90</i>
<i>5</i>	<i>499687,17</i>	<i>1273158,39</i>
<i>6</i>	<i>499667,41</i>	<i>1273149,78</i>
<i>7</i>	<i>499646,73</i>	<i>1273144,21</i>
<i>8</i>	<i>499641,09</i>	<i>1273167,58</i>
<i>9</i>	<i>499639,80</i>	<i>1273166,24</i>
<i>10</i>	<i>499622,91</i>	<i>1273159,20</i>
<i>11</i>	<i>499594,94</i>	<i>1273144,25</i>
<i>12</i>	<i>499586,24</i>	<i>1273156,84</i>
<i>13</i>	<i>499574,51</i>	<i>1273179,93</i>
<i>14</i>	<i>499570,04</i>	<i>1273176,27</i>
<i>15</i>	<i>499577,55</i>	<i>1273161,92</i>
<i>16</i>	<i>499581,86</i>	<i>1273146,35</i>
<i>17</i>	<i>499582,75</i>	<i>1273123,38</i>
<i>18</i>	<i>499586,17</i>	<i>1273127,30</i>
<i>19</i>	<i>499638,50</i>	<i>1273142,09</i>
<i>20</i>	<i>499648,18</i>	<i>1273140,67</i>
<i>21</i>	<i>499649,92</i>	<i>1273125,22</i>
<i>22</i>	<i>499640,28</i>	<i>1273095,46</i>
<i>23</i>	<i>499629,58</i>	<i>1273072,80</i>
<i>24</i>	<i>499642,01</i>	<i>1273076,23</i>
<i>25</i>	<i>499654,11</i>	<i>1273081,45</i>
<i>26</i>	<i>499673,33</i>	<i>1273093,40</i>
<i>27</i>	<i>499698,67</i>	<i>1273107,42</i>

<i>28</i>	<i>499627,38</i>	<i>1273145,56</i>
<i>29</i>	<i>499623,51</i>	<i>1273152,38</i>
<i>30</i>	<i>499618,43</i>	<i>1273149,40</i>
<i>31</i>	<i>499622,27</i>	<i>1273142,63</i>

:3Y35

<i>Nº</i>	<i>X</i>	<i>Y</i>
1	499513,30	1272999,70
2	499514,65	1273019,73
3	499534,66	1273018,44
4	499533,49	1273056,55
5	499498,16	1273057,16
6	499495,17	1273059,40
7	499489,35	1273060,06
8	499487,60	1273044,26
9	499478,17	1273006,31
10	499487,90	1273002,73
11	499496,84	1273038,07
12	499498,89	1273055,45
13	499516,61	1273055,14
14	499516,79	1273051,06
15	499528,88	1273051,33
16	499529,50	1273038,24
17	499525,42	1273037,82
18	499525,65	1273032,72
19	499523,17	1273033,02
20	499523,05	1273038,11
21	499508,95	1273037,62
22	499506,42	1273026,02
23	499511,30	1273024,95
24	499507,46	1273007,38
25	499502,56	1273008,45
26	499500,65	1272999,65
27	499500,66	1272999,65

:3Y36

<i>Nº</i>	<i>X</i>	<i>Y</i>
1	499425,27	1273044,75
2	499428,87	1273056,71
3	499431,26	1273061,94
4	499435,81	1273076,48
5	499435,57	1273076,53
6	499429,94	1273078,04
7	499422,07	1273054,43
8	499414,54	1273033,21
9	499416,18	1273032,65
10	499414,65	1273028,69

<i>11</i>	<i>499413,03</i>	<i>1273029,24</i>
<i>12</i>	<i>499412,21</i>	<i>1273026,91</i>
<i>13</i>	<i>499421,97</i>	<i>1273022,80</i>
<i>14</i>	<i>499423,26</i>	<i>1273027,10</i>
<i>15</i>	<i>499421,62</i>	<i>1273027,60</i>
<i>16</i>	<i>499420,77</i>	<i>1273028,94</i>

:3Y37

<i>Nº</i>	<i>X</i>	<i>Y</i>
<i>1</i>	<i>499422,07</i>	<i>1273054,43</i>
<i>2</i>	<i>499429,94</i>	<i>1273078,04</i>
<i>3</i>	<i>499404,96</i>	<i>1273084,75</i>
<i>4</i>	<i>499404,45</i>	<i>1273086,00</i>
<i>5</i>	<i>499404,89</i>	<i>1273086,18</i>
<i>6</i>	<i>499400,50</i>	<i>1273096,77</i>
<i>7</i>	<i>499399,81</i>	<i>1273097,95</i>
<i>8</i>	<i>499381,67</i>	<i>1273089,93</i>
<i>9</i>	<i>499372,54</i>	<i>1273067,73</i>
<i>10</i>	<i>499371,02</i>	<i>1273068,33</i>
<i>11</i>	<i>499369,94</i>	<i>1273065,68</i>
<i>12</i>	<i>499371,45</i>	<i>1273065,07</i>
<i>13</i>	<i>499363,16</i>	<i>1273044,89</i>
<i>14</i>	<i>499364,08</i>	<i>1273044,51</i>
<i>15</i>	<i>499382,23</i>	<i>1273037,11</i>
<i>16</i>	<i>499382,36</i>	<i>1273037,35</i>
<i>17</i>	<i>499386,24</i>	<i>1273048,49</i>
<i>18</i>	<i>499386,53</i>	<i>1273049,34</i>
<i>19</i>	<i>499387,38</i>	<i>1273051,87</i>
<i>20</i>	<i>499391,58</i>	<i>1273050,57</i>
<i>21</i>	<i>499395,81</i>	<i>1273063,25</i>

:3Y38

<i>Nº</i>	<i>X</i>	<i>Y</i>
<i>1</i>	<i>499363,16</i>	<i>1273044,89</i>
<i>2</i>	<i>499371,45</i>	<i>1273065,07</i>
<i>3</i>	<i>499369,94</i>	<i>1273065,68</i>
<i>4</i>	<i>499371,02</i>	<i>1273068,33</i>
<i>5</i>	<i>499372,54</i>	<i>1273067,73</i>
<i>6</i>	<i>499381,67</i>	<i>1273089,93</i>
<i>7</i>	<i>499318,35</i>	<i>1273068,92</i>
<i>8</i>	<i>499313,24</i>	<i>1273061,82</i>
<i>9</i>	<i>499358,50</i>	<i>1273042,69</i>

:3Y39

<i>№</i>	<i>X</i>	<i>Y</i>
<i>1</i>	<i>499550,81</i>	<i>1273142,75</i>
<i>2</i>	<i>499541,45</i>	<i>1273161,53</i>
<i>3</i>	<i>499536,79</i>	<i>1273158,86</i>
<i>4</i>	<i>499541,79</i>	<i>1273147,89</i>
<i>5</i>	<i>499521,89</i>	<i>1273138,10</i>
<i>6</i>	<i>499516,59</i>	<i>1273148,80</i>
<i>7</i>	<i>499505,83</i>	<i>1273145,04</i>
<i>8</i>	<i>499516,59</i>	<i>1273148,80</i>
<i>9</i>	<i>499505,83</i>	<i>1273145,04</i>
<i>10</i>	<i>499512,51</i>	<i>1273131,78</i>
<i>11</i>	<i>499508,69</i>	<i>1273124,71</i>
<i>12</i>	<i>499514,39</i>	<i>1273128,85</i>
<i>13</i>	<i>499533,93</i>	<i>1273137,23</i>
<i>14</i>	<i>499534,25</i>	<i>1273134,50</i>

:3Y40

<i>№</i>	<i>X</i>	<i>Y</i>
<i>1</i>	<i>499574,51</i>	<i>1273179,93</i>
<i>2</i>	<i>499623,36</i>	<i>1273204,76</i>
<i>3</i>	<i>499624,42</i>	<i>1273202,69</i>
<i>4</i>	<i>499665,34</i>	<i>1273223,86</i>
<i>5</i>	<i>499703,40</i>	<i>1273245,71</i>
<i>6</i>	<i>499717,01</i>	<i>1273252,67</i>
<i>7</i>	<i>499743,91</i>	<i>1273270,16</i>
<i>8</i>	<i>499764,89</i>	<i>1273281,00</i>
<i>9</i>	<i>499794,47</i>	<i>1273295,74</i>
<i>10</i>	<i>499786,91</i>	<i>1273313,83</i>
<i>11</i>	<i>499769,34</i>	<i>1273305,80</i>
<i>12</i>	<i>499760,06</i>	<i>1273300,94</i>
<i>13</i>	<i>499759,04</i>	<i>1273302,88</i>
<i>14</i>	<i>499736,59</i>	<i>1273291,15</i>
<i>15</i>	<i>499731,14</i>	<i>1273288,25</i>
<i>16</i>	<i>499733,25</i>	<i>1273284,29</i>
<i>17</i>	<i>499695,75</i>	<i>1273264,53</i>
<i>18</i>	<i>499667,72</i>	<i>1273250,38</i>
<i>19</i>	<i>499625,62</i>	<i>1273227,37</i>
<i>20</i>	<i>499612,55</i>	<i>1273223,40</i>
<i>21</i>	<i>499610,88</i>	<i>1273222,50</i>
<i>22</i>	<i>499611,35</i>	<i>1273221,66</i>
<i>23</i>	<i>499598,82</i>	<i>1273215,00</i>

24	499598,30	1273215,97
25	499585,29	1273209,23
26	499577,64	1273205,49
27	499568,27	1273200,35
28	499567,53	1273199,85
29	499568,77	1273198,00
30	499555,84	1273191,37
31	499552,69	1273190,52
32	499525,41	1273175,82
33	499521,74	1273173,77
34	499504,78	1273163,08
35	499504,31	1273162,87
36	499493,67	1273158,13
37	499494,32	1273156,67
38	499455,67	1273139,67
39	499445,28	1273136,59
40	499403,70	1273125,49
41	499385,79	1273114,73
42	499363,25	1273110,34
43	499343,46	1273107,40
44	499336,40	1273107,03
45	499320,86	1273105,26
46	499319,09	1273105,12
47	499313,11	1273104,63
48	499266,43	1273100,83
49	499313,24	1273061,82
50	499318,35	1273068,92
51	499381,67	1273089,93
52	499399,81	1273097,95
53	499466,15	1273126,13
54	499505,83	1273145,04
55	499516,59	1273148,80
56	499525,71	1273153,28
57	499525,16	1273154,36
58	499527,45	1273155,53
59	499528,00	1273154,45
60	499536,79	1273158,86
61	499541,45	1273161,53
62	499570,04	1273176,27

:3Y41

<i>Nº</i>	<i>X</i>	<i>Y</i>
1	499759,56	1273176,26
2	499759,16	1273178,54

3	499738,74	1273184,66
4	499723,14	1273193,40
5	499723,20	1273198,25
6	499748,81	1273213,68
7	499765,69	1273224,80
8	499764,26	1273227,63
9	499765,76	1273228,49
10	499743,91	1273270,16
11	499717,01	1273252,67
12	499717,94	1273250,90
13	499719,01	1273251,45
14	499719,24	1273250,99
15	499728,27	1273255,47
16	499733,30	1273245,74
17	499727,84	1273242,85
18	499732,15	1273234,69
19	499734,62	1273236,00
20	499736,10	1273233,05
21	499737,96	1273233,98
22	499741,12	1273227,86
23	499739,93	1273227,24
24	499742,26	1273222,69
25	499741,62	1273222,43
26	499742,66	1273220,09
27	499738,52	1273217,87
28	499737,35	1273220,06
29	499721,04	1273211,34
30	499719,73	1273210,32
31	499715,06	1273207,92
32	499716,97	1273203,93
33	499700,76	1273194,98
34	499702,28	1273192,46
35	499688,20	1273185,22
36	499686,26	1273188,75
37	499677,74	1273184,24
38	499679,95	1273180,24
39	499681,20	1273177,88
40	499685,25	1273179,87
41	499686,81	1273176,66
42	499687,13	1273176,81
43	499686,81	1273177,49
44	499688,15	1273178,15
45	499688,38	1273177,21
46	499689,86	1273177,92
47	499693,59	1273170,31

<i>48</i>	<i>499698,55</i>	<i>1273172,74</i>
<i>49</i>	<i>499697,63</i>	<i>1273174,61</i>
<i>50</i>	<i>499698,16</i>	<i>1273174,88</i>
<i>51</i>	<i>499697,57</i>	<i>1273176,13</i>
<i>52</i>	<i>499699,67</i>	<i>1273177,15</i>
<i>53</i>	<i>499700,36</i>	<i>1273175,70</i>
<i>54</i>	<i>499702,96</i>	<i>1273176,88</i>
<i>55</i>	<i>499702,88</i>	<i>1273177,39</i>
<i>56</i>	<i>499704,13</i>	<i>1273177,97</i>
<i>57</i>	<i>499704,31</i>	<i>1273177,59</i>
<i>58</i>	<i>499729,34</i>	<i>1273189,56</i>
<i>59</i>	<i>499732,25</i>	<i>1273183,48</i>
<i>60</i>	<i>499734,36</i>	<i>1273184,47</i>
<i>61</i>	<i>499735,92</i>	<i>1273181,22</i>
<i>62</i>	<i>499733,81</i>	<i>1273180,22</i>
<i>63</i>	<i>499735,71</i>	<i>1273176,26</i>
<i>64</i>	<i>499738,60</i>	<i>1273177,64</i>
<i>65</i>	<i>499742,54</i>	<i>1273169,48</i>
<i>66</i>	<i>499734,64</i>	<i>1273165,78</i>
<i>67</i>	<i>499731,87</i>	<i>1273171,34</i>
<i>68</i>	<i>499711,30</i>	<i>1273161,05</i>
<i>69</i>	<i>499712,60</i>	<i>1273158,43</i>
<i>70</i>	<i>499701,72</i>	<i>1273152,98</i>
<i>71</i>	<i>499700,38</i>	<i>1273155,64</i>
<i>72</i>	<i>499690,93</i>	<i>1273150,90</i>
<i>73</i>	<i>499694,18</i>	<i>1273144,51</i>
<i>74</i>	<i>499696,12</i>	<i>1273145,85</i>

:3Y42

<i>Nº</i>	<i>X</i>	<i>Y</i>
<i>1</i>	<i>499738,52</i>	<i>1273217,87</i>
<i>2</i>	<i>499742,66</i>	<i>1273220,09</i>
<i>3</i>	<i>499741,62</i>	<i>1273222,43</i>
<i>4</i>	<i>499742,26</i>	<i>1273222,69</i>
<i>5</i>	<i>499739,93</i>	<i>1273227,24</i>
<i>6</i>	<i>499741,12</i>	<i>1273227,86</i>
<i>7</i>	<i>499737,96</i>	<i>1273233,98</i>
<i>8</i>	<i>499736,10</i>	<i>1273233,05</i>
<i>9</i>	<i>499734,62</i>	<i>1273236,00</i>
<i>10</i>	<i>499732,15</i>	<i>1273234,69</i>
<i>11</i>	<i>499727,84</i>	<i>1273242,85</i>
<i>12</i>	<i>499733,30</i>	<i>1273245,74</i>
<i>13</i>	<i>499728,27</i>	<i>1273255,47</i>
<i>14</i>	<i>499719,24</i>	<i>1273250,99</i>

15	499719,01	1273251,45
16	499717,94	1273250,90
17	499717,01	1273252,67
18	499703,40	1273245,71
19	499704,36	1273243,87
20	499703,46	1273243,41
21	499703,75	1273242,84
22	499694,06	1273237,77
23	499698,81	1273228,74
24	499700,24	1273226,02
25	499688,49	1273219,88
26	499687,37	1273221,91
27	499672,51	1273213,74
28	499674,46	1273210,05
29	499667,00	1273206,06
30	499665,97	1273205,49
31	499677,74	1273184,24
32	499686,26	1273188,75
33	499688,20	1273185,22
34	499702,28	1273192,46
35	499700,76	1273194,98
36	499716,97	1273203,93
37	499715,06	1273207,92
38	499719,73	1273210,32
39	499721,04	1273211,34
40	499737,35	1273220,06

:3Y43

<i>Nº</i>	<i>X</i>	<i>Y</i>
1	499688,49	1273219,88
2	499700,24	1273226,02
3	499698,81	1273228,74
4	499694,06	1273237,77
5	499703,75	1273242,84
6	499703,46	1273243,41
7	499704,36	1273243,87
8	499703,40	1273245,71
9	499665,34	1273223,86
10	499672,12	1273210,85
11	499665,05	1273207,14
12	499665,97	1273205,49
13	499667,00	1273206,06
14	499674,46	1273210,05
15	499672,51	1273213,74

<i>16</i>	<i>499687,37</i>	<i>1273221,91</i>
-----------	------------------	-------------------

:3Y44

<i>Nº</i>	<i>X</i>	<i>Y</i>
<i>1</i>	<i>499695,75</i>	<i>1273264,53</i>
<i>2</i>	<i>499683,84</i>	<i>1273287,84</i>
<i>3</i>	<i>499676,44</i>	<i>1273286,11</i>
<i>4</i>	<i>499655,09</i>	<i>1273275,02</i>
<i>5</i>	<i>499652,63</i>	<i>1273274,35</i>
<i>6</i>	<i>499667,72</i>	<i>1273250,38</i>

:3Y45

<i>Nº</i>	<i>X</i>	<i>Y</i>
<i>1</i>	<i>499736,59</i>	<i>1273291,15</i>
<i>2</i>	<i>499730,21</i>	<i>1273303,21</i>
<i>3</i>	<i>499728,81</i>	<i>1273304,15</i>
<i>4</i>	<i>499719,88</i>	<i>1273314,91</i>
<i>5</i>	<i>499715,49</i>	<i>1273321,87</i>
<i>6</i>	<i>499712,44</i>	<i>1273329,36</i>
<i>7</i>	<i>499711,40</i>	<i>1273331,05</i>
<i>8</i>	<i>499709,02</i>	<i>1273334,92</i>
<i>9</i>	<i>499706,00</i>	<i>1273339,83</i>
<i>10</i>	<i>499703,19</i>	<i>1273345,33</i>
<i>11</i>	<i>499700,04</i>	<i>1273343,72</i>
<i>12</i>	<i>499689,13</i>	<i>1273363,24</i>
<i>13</i>	<i>499675,91</i>	<i>1273355,13</i>
<i>14</i>	<i>499680,48</i>	<i>1273347,36</i>
<i>15</i>	<i>499683,00</i>	<i>1273348,36</i>
<i>16</i>	<i>499684,15</i>	<i>1273345,99</i>
<i>17</i>	<i>499682,07</i>	<i>1273344,68</i>
<i>18</i>	<i>499684,37</i>	<i>1273340,62</i>
<i>19</i>	<i>499675,75</i>	<i>1273335,76</i>
<i>20</i>	<i>499673,75</i>	<i>1273339,22</i>
<i>21</i>	<i>499671,30</i>	<i>1273337,91</i>
<i>22</i>	<i>499670,01</i>	<i>1273339,96</i>
<i>23</i>	<i>499672,49</i>	<i>1273341,29</i>
<i>24</i>	<i>499667,40</i>	<i>1273350,30</i>
<i>25</i>	<i>499659,49</i>	<i>1273345,76</i>
<i>26</i>	<i>499672,24</i>	<i>1273325,21</i>
<i>27</i>	<i>499674,27</i>	<i>1273326,44</i>
<i>28</i>	<i>499674,79</i>	<i>1273325,57</i>
<i>29</i>	<i>499675,78</i>	<i>1273326,17</i>
<i>30</i>	<i>499676,93</i>	<i>1273324,30</i>

<i>31</i>	<i>499675,52</i>	<i>1273323,44</i>
<i>32</i>	<i>499677,09</i>	<i>1273320,85</i>
<i>33</i>	<i>499677,57</i>	<i>1273320,09</i>
<i>34</i>	<i>499675,94</i>	<i>1273319,08</i>
<i>35</i>	<i>499681,04</i>	<i>1273310,62</i>
<i>36</i>	<i>499681,85</i>	<i>1273309,27</i>
<i>37</i>	<i>499683,34</i>	<i>1273310,06</i>
<i>38</i>	<i>499687,28</i>	<i>1273303,23</i>
<i>39</i>	<i>499709,44</i>	<i>1273322,25</i>
<i>40</i>	<i>499722,37</i>	<i>1273304,72</i>
<i>41</i>	<i>499731,14</i>	<i>1273288,25</i>

:3Y46

<i>Nº</i>	<i>X</i>	<i>Y</i>
<i>1</i>	<i>499681,85</i>	<i>1273309,27</i>
<i>2</i>	<i>499681,04</i>	<i>1273310,62</i>
<i>3</i>	<i>499675,94</i>	<i>1273319,08</i>
<i>4</i>	<i>499677,57</i>	<i>1273320,09</i>
<i>5</i>	<i>499675,52</i>	<i>1273323,44</i>
<i>6</i>	<i>499676,93</i>	<i>1273324,30</i>
<i>7</i>	<i>499675,78</i>	<i>1273326,17</i>
<i>8</i>	<i>499674,79</i>	<i>1273325,57</i>
<i>9</i>	<i>499674,27</i>	<i>1273326,44</i>
<i>10</i>	<i>499672,24</i>	<i>1273325,21</i>
<i>11</i>	<i>499659,49</i>	<i>1273345,76</i>
<i>12</i>	<i>499625,49</i>	<i>1273325,31</i>
<i>13</i>	<i>499624,03</i>	<i>1273324,41</i>
<i>14</i>	<i>499631,94</i>	<i>1273311,29</i>
<i>15</i>	<i>499642,32</i>	<i>1273309,10</i>
<i>16</i>	<i>499645,19</i>	<i>1273304,38</i>
<i>17</i>	<i>499653,28</i>	<i>1273303,51</i>
<i>18</i>	<i>499660,30</i>	<i>1273306,75</i>
<i>19</i>	<i>499672,38</i>	<i>1273304,15</i>

:3Y47

<i>Nº</i>	<i>X</i>	<i>Y</i>
<i>1</i>	<i>499635,11</i>	<i>1273275,56</i>
<i>2</i>	<i>499619,30</i>	<i>1273303,06</i>
<i>3</i>	<i>499620,03</i>	<i>1273303,54</i>
<i>4</i>	<i>499619,77</i>	<i>1273303,97</i>
<i>5</i>	<i>499620,19</i>	<i>1273304,24</i>
<i>6</i>	<i>499620,45</i>	<i>1273303,81</i>
<i>7</i>	<i>499628,38</i>	<i>1273308,97</i>

8	499620,21	1273322,03
9	499616,50	1273319,73
10	499606,77	1273313,40
11	499606,34	1273314,08
12	499604,83	1273313,12
13	499605,21	1273312,58
14	499586,81	1273300,84
15	499581,59	1273297,90
16	499581,96	1273297,24
17	499579,87	1273296,02
18	499585,50	1273286,57
19	499594,42	1273273,11
20	499598,05	1273275,33
21	499608,20	1273260,56

:3Y48

№	X	Y
1	499625,62	1273227,37
2	499608,20	1273260,56
3	499603,41	1273257,87
4	499586,69	1273258,78
5	499568,70	1273248,75
6	499567,62	1273249,78
7	499564,18	1273247,72
8	499567,69	1273241,86
9	499566,73	1273241,35
10	499567,56	1273240,10
11	499564,16	1273237,95
12	499563,27	1273239,29
13	499562,70	1273238,88
14	499563,46	1273237,61
15	499560,06	1273235,57
16	499559,24	1273236,65
17	499558,64	1273236,35
18	499559,32	1273235,18
19	499557,36	1273234,03
20	499556,64	1273235,07
21	499552,72	1273232,93
22	499553,42	1273231,64
23	499548,03	1273228,63
24	499559,27	1273211,95
25	499559,77	1273212,22
26	499560,11	1273212,41
27	499559,59	1273213,31

28	499561,84	1273214,57
29	499562,37	1273213,64
30	499570,69	1273218,18
31	499573,60	1273212,86
32	499574,70	1273213,44
33	499576,91	1273209,15
34	499575,92	1273208,62
35	499577,64	1273205,49
36	499585,29	1273209,23
37	499581,83	1273215,57
38	499581,59	1273215,46
39	499573,03	1273231,59
40	499585,39	1273238,10
41	499587,28	1273234,60
42	499593,72	1273238,12
43	499593,01	1273239,54
44	499602,09	1273244,52
45	499609,80	1273229,77
46	499609,48	1273229,62
47	499612,55	1273223,40

48	499590,21	1273246,81
49	499587,34	1273251,97
50	499578,64	1273247,14
51	499581,47	1273241,94

:3Y49

<i>Nº</i>	<i>X</i>	<i>Y</i>
1	499628,38	1273308,97
2	499631,94	1273311,29
3	499624,03	1273324,41
4	499620,21	1273322,03

:3Y50

<i>Nº</i>	<i>X</i>	<i>Y</i>
1	499645,94	1273359,15
2	499645,57	1273359,79
3	499654,69	1273365,20
4	499646,48	1273379,07
5	499645,70	1273380,35
6	499640,32	1273393,96
7	499638,40	1273396,81
8	499633,64	1273393,03

9	499628,94	1273389,30
10	499627,18	1273384,03
11	499595,41	1273360,18
12	499593,41	1273347,57
13	499602,26	1273332,46
14	499604,20	1273333,56
15	499603,64	1273334,92
16	499612,27	1273340,05
17	499612,74	1273339,26
18	499614,98	1273340,62
19	499614,52	1273341,38
20	499615,05	1273341,69
21	499615,38	1273341,14
22	499616,70	1273341,94
23	499616,38	1273342,48
24	499619,40	1273344,25
25	499619,74	1273343,68
26	499621,15	1273344,51
27	499620,80	1273345,10
28	499621,96	1273345,79
29	499622,32	1273345,17
30	499623,68	1273345,99
31	499623,32	1273346,61
32	499626,46	1273348,46
33	499626,85	1273347,80
34	499628,06	1273348,54
35	499628,14	1273348,40
36	499631,36	1273350,31
37	499630,90	1273351,08
38	499635,10	1273353,58
39	499635,46	1273352,96
40	499637,02	1273353,90
41	499636,67	1273354,50
42	499637,91	1273355,23
43	499638,28	1273354,62
44	499639,81	1273355,51
45	499639,45	1273356,15
46	499644,02	1273358,87
47	499644,39	1273358,24

:3Y51

<i>Nº</i>	<i>X</i>	<i>Y</i>
1	499643,32	1273398,72
2	499654,39	1273405,29

<i>3</i>	<i>499647,90</i>	<i>1273415,32</i>
<i>4</i>	<i>499622,33</i>	<i>1273399,52</i>
<i>5</i>	<i>499621,72</i>	<i>1273399,08</i>
<i>6</i>	<i>499627,08</i>	<i>1273391,65</i>
<i>7</i>	<i>499631,77</i>	<i>1273395,37</i>
<i>8</i>	<i>499633,64</i>	<i>1273393,03</i>
<i>9</i>	<i>499638,40</i>	<i>1273396,81</i>
<i>10</i>	<i>499634,82</i>	<i>1273402,12</i>
<i>11</i>	<i>499639,11</i>	<i>1273404,95</i>

:3Y52

<i>Nº</i>	<i>X</i>	<i>Y</i>
<i>1</i>	<i>499642,88</i>	<i>1273430,98</i>
<i>2</i>	<i>499631,27</i>	<i>1273452,55</i>
<i>3</i>	<i>499628,36</i>	<i>1273451,38</i>
<i>4</i>	<i>499639,69</i>	<i>1273429,38</i>

:3Y53

<i>Nº</i>	<i>X</i>	<i>Y</i>
<i>1</i>	<i>499660,71</i>	<i>1273499,75</i>
<i>2</i>	<i>499673,05</i>	<i>1273528,63</i>
<i>3</i>	<i>499672,80</i>	<i>1273529,06</i>
<i>4</i>	<i>499667,09</i>	<i>1273540,93</i>
<i>5</i>	<i>499665,06</i>	<i>1273542,53</i>
<i>6</i>	<i>499658,68</i>	<i>1273537,02</i>
<i>7</i>	<i>499658,20</i>	<i>1273536,62</i>
<i>8</i>	<i>499657,05</i>	<i>1273537,95</i>
<i>9</i>	<i>499654,26</i>	<i>1273535,52</i>
<i>10</i>	<i>499655,41</i>	<i>1273534,20</i>
<i>11</i>	<i>499656,08</i>	<i>1273533,30</i>
<i>12</i>	<i>499646,58</i>	<i>1273524,58</i>
<i>13</i>	<i>499644,53</i>	<i>1273526,78</i>
<i>14</i>	<i>499641,60</i>	<i>1273524,03</i>
<i>15</i>	<i>499643,64</i>	<i>1273521,84</i>
<i>16</i>	<i>499634,15</i>	<i>1273513,14</i>
<i>17</i>	<i>499633,05</i>	<i>1273514,37</i>
<i>18</i>	<i>499632,05</i>	<i>1273515,43</i>
<i>19</i>	<i>499629,22</i>	<i>1273512,75</i>
<i>20</i>	<i>499630,22</i>	<i>1273511,70</i>
<i>21</i>	<i>499623,61</i>	<i>1273505,56</i>
<i>22</i>	<i>499599,62</i>	<i>1273485,05</i>
<i>23</i>	<i>499604,25</i>	<i>1273480,33</i>
<i>24</i>	<i>499612,87</i>	<i>1273469,71</i>

25	499618,81	1273474,31
26	499623,42	1273476,86
27	499648,82	1273499,13
28	499650,37	1273500,33
29	499652,13	1273501,25
30	499655,01	1273501,92
31	499657,04	1273501,83
32	499658,87	1273501,10
33	499660,52	1273499,98

:3Y54

Nº	X	Y
1	499602,26	1273332,46
2	499593,41	1273347,57
3	499583,74	1273340,52
4	499554,99	1273377,04
5	499545,85	1273387,86
6	499543,88	1273381,50
7	499548,21	1273376,28
8	499539,91	1273369,08
9	499543,92	1273364,32
10	499538,26	1273359,83
11	499533,34	1273355,46
12	499541,31	1273347,12
13	499546,64	1273351,17
14	499543,08	1273355,25
15	499545,81	1273357,63
16	499546,26	1273357,12
17	499548,81	1273359,49
18	499552,14	1273355,95
19	499559,65	1273362,49
20	499582,84	1273337,97
21	499590,53	1273325,81

:3Y55

Nº	X	Y
1	499524,98	1273349,24
2	499523,26	1273350,56
3	499525,34	1273353,19
4	499523,44	1273354,71
5	499525,81	1273357,08
6	499521,39	1273362,18
7	499515,38	1273357,01

<i>8</i>	<i>499519,48</i>	<i>1273352,24</i>
<i>9</i>	<i>499519,34</i>	<i>1273352,01</i>
<i>10</i>	<i>499510,69</i>	<i>1273343,96</i>
<i>11</i>	<i>499515,07</i>	<i>1273338,72</i>

:3Y56

<i>№</i>	<i>X</i>	<i>Y</i>
<i>1</i>	<i>499531,49</i>	<i>1273286,81</i>
<i>2</i>	<i>499528,14</i>	<i>1273292,49</i>
<i>3</i>	<i>499526,94</i>	<i>1273291,78</i>
<i>4</i>	<i>499527,76</i>	<i>1273290,41</i>
<i>5</i>	<i>499509,56</i>	<i>1273279,55</i>
<i>6</i>	<i>499505,23</i>	<i>1273276,96</i>
<i>7</i>	<i>499511,99</i>	<i>1273275,36</i>

:3Y57

<i>№</i>	<i>X</i>	<i>Y</i>
<i>1</i>	<i>499505,2</i>	<i>1273277,0</i>
<i>2</i>	<i>499505,2</i>	<i>1273277,0</i>
<i>3</i>	<i>499501,8</i>	<i>1273274,9</i>
<i>4</i>	<i>499489,9</i>	<i>1273295,1</i>
<i>5</i>	<i>499492,6</i>	<i>1273303,7</i>
<i>6</i>	<i>499514,2</i>	<i>1273316,3</i>
<i>7</i>	<i>499514,2</i>	<i>1273316,3</i>
<i>8</i>	<i>499514,2</i>	<i>1273316,3</i>
<i>9</i>	<i>499523,7</i>	<i>1273300,1</i>
<i>10</i>	<i>499528,1</i>	<i>1273292,5</i>

:3Y58

<i>№</i>	<i>X</i>	<i>Y</i>
<i>1</i>	<i>499490,05</i>	<i>1273345,58</i>
<i>2</i>	<i>499486,25</i>	<i>1273351,24</i>
<i>3</i>	<i>499482,25</i>	<i>1273353,59</i>

4	499470,34	1273365,52
5	499469,28	1273364,40
6	499467,17	1273365,87
7	499465,81	1273363,94
8	499461,47	1273367,48
9	499460,52	1273366,63
10	499460,01	1273367,29
11	499458,36	1273365,82
12	499458,91	1273365,20
13	499455,05	1273361,78
14	499462,06	1273356,94
15	499461,44	1273356,43
16	499456,15	1273352,12
17	499458,59	1273348,50
18	499459,03	1273348,68
19	499460,89	1273348,79
20	499463,68	1273347,78
21	499465,74	1273345,63
22	499470,70	1273336,61
23	499473,72	1273332,38
24	499479,02	1273336,57

:3Y59

<i>Nº</i>	<i>X</i>	<i>Y</i>
1	499457,93	1273201,15
2	499480,93	1273214,32
3	499476,46	1273222,96
4	499470,32	1273219,71
5	499456,46	1273211,99
6	499445,39	1273208,02
7	499430,70	1273203,25
8	499418,53	1273199,31
9	499414,16	1273212,83
10	499428,14	1273217,23
11	499424,52	1273226,34
12	499424,38	1273226,29
13	499414,80	1273222,77
14	499412,99	1273227,88
15	499412,10	1273227,68
16	499413,36	1273220,88
17	499406,93	1273218,96
18	499412,41	1273192,17
19	499389,72	1273186,26

<i>20</i>	<i>499392,59</i>	<i>1273178,67</i>
<i>21</i>	<i>499431,95</i>	<i>1273190,08</i>
<i>22</i>	<i>499432,48</i>	<i>1273189,00</i>
<i>23</i>	<i>499436,31</i>	<i>1273190,51</i>
<i>24</i>	<i>499436,08</i>	<i>1273191,33</i>
<i>25</i>	<i>499437,77</i>	<i>1273192,18</i>
<i>26</i>	<i>499437,55</i>	<i>1273192,77</i>
<i>27</i>	<i>499457,15</i>	<i>1273202,51</i>

:3Y60

<i>Nº</i>	<i>X</i>	<i>Y</i>
<i>1</i>	<i>499365,86</i>	<i>1273230,42</i>
<i>2</i>	<i>499339,58</i>	<i>1273210,60</i>
<i>3</i>	<i>499328,98</i>	<i>1273201,36</i>
<i>4</i>	<i>499326,05</i>	<i>1273207,77</i>
<i>5</i>	<i>499327,42</i>	<i>1273199,87</i>
<i>6</i>	<i>499325,10</i>	<i>1273198,93</i>
<i>7</i>	<i>499324,99</i>	<i>1273193,26</i>
<i>8</i>	<i>499338,63</i>	<i>1273195,75</i>
<i>9</i>	<i>499336,46</i>	<i>1273203,46</i>
<i>10</i>	<i>499341,89</i>	<i>1273207,15</i>
<i>11</i>	<i>499367,02</i>	<i>1273224,20</i>

:3Y61

<i>Nº</i>	<i>X</i>	<i>Y</i>
<i>1</i>	<i>499283,16</i>	<i>1273216,51</i>
<i>2</i>	<i>499282,30</i>	<i>1273227,77</i>
<i>3</i>	<i>499270,39</i>	<i>1273273,67</i>
<i>4</i>	<i>499265,79</i>	<i>1273270,98</i>
<i>5</i>	<i>499256,30</i>	<i>1273244,16</i>
<i>6</i>	<i>499253,36</i>	<i>1273236,62</i>
<i>7</i>	<i>499280,54</i>	<i>1273228,05</i>

:3Y62

<i>Nº</i>	<i>X</i>	<i>Y</i>
<i>1</i>	<i>499214,32</i>	<i>1273182,06</i>
<i>2</i>	<i>499231,74</i>	<i>1273194,67</i>
<i>3</i>	<i>499225,34</i>	<i>1273195,64</i>
<i>4</i>	<i>499190,79</i>	<i>1273199,11</i>
<i>5</i>	<i>499184,50</i>	<i>1273191,20</i>
<i>6</i>	<i>499196,96</i>	<i>1273194,64</i>

:3Y63

<i>№</i>	<i>X</i>	<i>Y</i>
<i>1</i>	<i>499552,15</i>	<i>1273198,28</i>
<i>2</i>	<i>499541,09</i>	<i>1273218,97</i>
<i>3</i>	<i>499541,03</i>	<i>1273219,07</i>
<i>4</i>	<i>499537,48</i>	<i>1273217,21</i>
<i>5</i>	<i>499549,22</i>	<i>1273196,64</i>

:3Y64

<i>№</i>	<i>X</i>	<i>Y</i>
<i>1</i>	<i>499384,39</i>	<i>1272976,01</i>
<i>2</i>	<i>499389,64</i>	<i>1272996,83</i>
<i>3</i>	<i>499386,61</i>	<i>1272997,59</i>
<i>4</i>	<i>499388,48</i>	<i>1273004,86</i>
<i>5</i>	<i>499385,18</i>	<i>1273005,55</i>
<i>6</i>	<i>499381,13</i>	<i>1272984,00</i>
<i>7</i>	<i>499375,08</i>	<i>1272961,05</i>
<i>8</i>	<i>499381,06</i>	<i>1272959,85</i>

:3Y65

<i>№</i>	<i>X</i>	<i>Y</i>
<i>1</i>	<i>499455,58</i>	<i>1272965,99</i>
<i>2</i>	<i>499460,74</i>	<i>1272986,38</i>
<i>3</i>	<i>499388,48</i>	<i>1273004,86</i>
<i>4</i>	<i>499386,61</i>	<i>1272997,59</i>
<i>5</i>	<i>499389,64</i>	<i>1272996,83</i>
<i>6</i>	<i>499384,39</i>	<i>1272976,01</i>
<i>7</i>	<i>499381,06</i>	<i>1272959,85</i>
<i>8</i>	<i>499385,34</i>	<i>1272958,99</i>
<i>9</i>	<i>499426,87</i>	<i>1272962,68</i>
<i>10</i>	<i>499427,29</i>	<i>1272964,58</i>
<i>11</i>	<i>499448,99</i>	<i>1272958,79</i>
<i>12</i>	<i>499451,11</i>	<i>1272967,11</i>

:3Y66

<i>№</i>	<i>X</i>	<i>Y</i>
<i>1</i>	<i>499579,29</i>	<i>1272890,02</i>
<i>2</i>	<i>499581,31</i>	<i>1272897,18</i>
<i>3</i>	<i>499577,51</i>	<i>1272899,36</i>

<i>4</i>	<i>499565,60</i>	<i>1272904,65</i>
<i>5</i>	<i>499534,48</i>	<i>1272915,65</i>
<i>6</i>	<i>499531,98</i>	<i>1272905,11</i>
<i>7</i>	<i>499539,85</i>	<i>1272903,38</i>
<i>8</i>	<i>499540,20</i>	<i>1272904,53</i>
<i>9</i>	<i>499544,22</i>	<i>1272903,61</i>
<i>10</i>	<i>499543,90</i>	<i>1272902,45</i>
<i>11</i>	<i>499556,81</i>	<i>1272899,40</i>
<i>12</i>	<i>499559,23</i>	<i>1272901,45</i>

:3Y67

<i>Nº</i>	<i>X</i>	<i>Y</i>
<i>1</i>	<i>499627,18</i>	<i>1273384,03</i>
<i>2</i>	<i>499628,94</i>	<i>1273389,30</i>
<i>3</i>	<i>499627,08</i>	<i>1273391,65</i>
<i>4</i>	<i>499621,72</i>	<i>1273399,08</i>
<i>5</i>	<i>499622,33</i>	<i>1273399,52</i>
<i>6</i>	<i>499613,80</i>	<i>1273411,30</i>
<i>7</i>	<i>499597,33</i>	<i>1273427,48</i>
<i>8</i>	<i>499590,88</i>	<i>1273421,46</i>
<i>9</i>	<i>499589,99</i>	<i>1273422,36</i>
<i>10</i>	<i>499586,66</i>	<i>1273428,04</i>
<i>11</i>	<i>499545,85</i>	<i>1273387,86</i>
<i>12</i>	<i>499554,99</i>	<i>1273377,04</i>
<i>13</i>	<i>499583,74</i>	<i>1273340,52</i>
<i>14</i>	<i>499593,41</i>	<i>1273347,57</i>
<i>15</i>	<i>499595,41</i>	<i>1273360,18</i>

<i>16</i>	<i>499606,56</i>	<i>1273399,29</i>
<i>17</i>	<i>499603,61</i>	<i>1273404,40</i>
<i>18</i>	<i>499597,72</i>	<i>1273406,38</i>
<i>19</i>	<i>499594,42</i>	<i>1273405,32</i>
<i>20</i>	<i>499589,38</i>	<i>1273402,37</i>
<i>21</i>	<i>499595,31</i>	<i>1273392,61</i>

:3Y68

<i>Nº</i>	<i>X</i>	<i>Y</i>
<i>1</i>	<i>499791,94</i>	<i>1272777,89</i>
<i>2</i>	<i>499786,31</i>	<i>1272791,47</i>
<i>3</i>	<i>499768,67</i>	<i>1272792,38</i>
<i>4</i>	<i>499771,04</i>	<i>1272789,85</i>
<i>5</i>	<i>499769,24</i>	<i>1272776,61</i>

:3Y69

<i>Nº</i>	<i>X</i>	<i>Y</i>
<i>1</i>	<i>499049,15</i>	<i>1272976,86</i>
<i>2</i>	<i>499051,84</i>	<i>1272990,10</i>
<i>3</i>	<i>499054,50</i>	<i>1273003,50</i>
<i>4</i>	<i>499030,70</i>	<i>1273008,30</i>
<i>5</i>	<i>499031,10</i>	<i>1273010,40</i>
<i>6</i>	<i>499022,80</i>	<i>1273012,00</i>
<i>7</i>	<i>499022,40</i>	<i>1273010,00</i>
<i>8</i>	<i>498998,74</i>	<i>1273014,79</i>
<i>9</i>	<i>498997,13</i>	<i>1273006,86</i>
<i>10</i>	<i>498996,04</i>	<i>1273001,52</i>
<i>11</i>	<i>499003,40</i>	<i>1272995,22</i>
<i>12</i>	<i>499001,87</i>	<i>1272985,76</i>
<i>13</i>	<i>499017,98</i>	<i>1272982,32</i>
<i>14</i>	<i>499029,90</i>	<i>1272980,23</i>
<i>15</i>	<i>499041,68</i>	<i>1272978,05</i>

:3Y70

<i>Nº</i>	<i>X</i>	<i>Y</i>
<i>1</i>	<i>499235,68</i>	<i>1273197,52</i>
<i>2</i>	<i>499240,44</i>	<i>1273205,33</i>
<i>3</i>	<i>499225,34</i>	<i>1273195,64</i>
<i>4</i>	<i>499231,74</i>	<i>1273194,67</i>

:3Y71

<i>Nº</i>	<i>X</i>	<i>Y</i>
<i>1</i>	<i>499559,99</i>	<i>1272847,71</i>
<i>2</i>	<i>499563,74</i>	<i>1272865,07</i>
<i>3</i>	<i>499558,01</i>	<i>1272866,72</i>
<i>4</i>	<i>499554,33</i>	<i>1272849,70</i>
<i>5</i>	<i>499554,19</i>	<i>1272849,04</i>

:3Y72

<i>Nº</i>	<i>X</i>	<i>Y</i>
<i>1</i>	<i>499861,11</i>	<i>1272833,39</i>
<i>2</i>	<i>499859,82</i>	<i>1272840,62</i>
<i>3</i>	<i>499852,05</i>	<i>1272840,92</i>
<i>4</i>	<i>499854,01</i>	<i>1272831,96</i>
<i>5</i>	<i>499860,23</i>	<i>1272833,32</i>

:3Y73

<i>Nº</i>	<i>X</i>	<i>Y</i>
<i>1</i>	<i>499422,99</i>	<i>1272872,15</i>
<i>2</i>	<i>499424,85</i>	<i>1272884,95</i>
<i>3</i>	<i>499426,01</i>	<i>1272884,74</i>
<i>4</i>	<i>499427,27</i>	<i>1272891,01</i>
<i>5</i>	<i>499412,86</i>	<i>1272893,81</i>
<i>6</i>	<i>499414,56</i>	<i>1272902,43</i>
<i>7</i>	<i>499355,02</i>	<i>1272917,61</i>
<i>8</i>	<i>499347,55</i>	<i>1272919,19</i>
<i>9</i>	<i>499349,27</i>	<i>1272927,29</i>
<i>10</i>	<i>499356,64</i>	<i>1272925,82</i>
<i>11</i>	<i>499359,87</i>	<i>1272941,91</i>
<i>12</i>	<i>499348,01</i>	<i>1272944,28</i>
<i>13</i>	<i>499336,43</i>	<i>1272889,67</i>
<i>14</i>	<i>499335,48</i>	<i>1272885,19</i>
<i>15</i>	<i>499341,50</i>	<i>1272884,28</i>
<i>16</i>	<i>499346,78</i>	<i>1272910,86</i>
<i>17</i>	<i>499354,34</i>	<i>1272909,10</i>
<i>18</i>	<i>499355,20</i>	<i>1272908,43</i>
<i>19</i>	<i>499355,79</i>	<i>1272907,28</i>
<i>20</i>	<i>499356,18</i>	<i>1272906,01</i>
<i>21</i>	<i>499352,54</i>	<i>1272886,06</i>
<i>22</i>	<i>499351,73</i>	<i>1272884,93</i>
<i>23</i>	<i>499350,51</i>	<i>1272884,01</i>
<i>24</i>	<i>499349,23</i>	<i>1272883,55</i>
<i>25</i>	<i>499343,83</i>	<i>1272883,99</i>

:3Y74

<i>Nº</i>	<i>X</i>	<i>Y</i>
<i>1</i>	<i>499335,48</i>	<i>1272885,19</i>
<i>2</i>	<i>499336,43</i>	<i>1272889,67</i>
<i>3</i>	<i>499329,01</i>	<i>1272882,69</i>

:3Y75

<i>Nº</i>	<i>X</i>	<i>Y</i>
<i>1</i>	<i>499546,22</i>	<i>1272999,12</i>
<i>2</i>	<i>499547,54</i>	<i>1273012,57</i>
<i>3</i>	<i>499542,91</i>	<i>1273019,43</i>
<i>4</i>	<i>499534,66</i>	<i>1273018,44</i>
<i>5</i>	<i>499534,74</i>	<i>1273013,67</i>
<i>6</i>	<i>499519,51</i>	<i>1273014,11</i>

<i>7</i>	<i>499519,51</i>	<i>1273006,73</i>
<i>8</i>	<i>499515,14</i>	<i>1273006,73</i>
<i>9</i>	<i>499515,14</i>	<i>1272999,70</i>
<i>10</i>	<i>499519,10</i>	<i>1272999,71</i>
<i>11</i>	<i>499542,43</i>	<i>1272999,54</i>
<i>12</i>	<i>499545,32</i>	<i>1272999,17</i>

:3Y76

<i>Nº</i>	<i>X</i>	<i>Y</i>
<i>1</i>	<i>499552,31</i>	<i>1273000,14</i>
<i>2</i>	<i>499549,68</i>	<i>1273020,25</i>
<i>3</i>	<i>499542,91</i>	<i>1273019,43</i>
<i>4</i>	<i>499547,58</i>	<i>1273012,50</i>
<i>5</i>	<i>499546,22</i>	<i>1272999,12</i>

:3Y77

<i>Nº</i>	<i>X</i>	<i>Y</i>
<i>1</i>	<i>499534,66</i>	<i>1273018,44</i>
<i>2</i>	<i>499514,65</i>	<i>1273019,73</i>
<i>3</i>	<i>499513,30</i>	<i>1272999,70</i>
<i>4</i>	<i>499515,14</i>	<i>1272999,70</i>
<i>5</i>	<i>499515,14</i>	<i>1273006,73</i>
<i>6</i>	<i>499519,51</i>	<i>1273006,73</i>
<i>7</i>	<i>499519,51</i>	<i>1273014,11</i>
<i>8</i>	<i>499534,74</i>	<i>1273013,67</i>

:3Y78

<i>Nº</i>	<i>X</i>	<i>Y</i>
<i>1</i>	<i>499718,84</i>	<i>1273103,17</i>
<i>2</i>	<i>499714,30</i>	<i>1273114,57</i>
<i>3</i>	<i>499709,62</i>	<i>1273112,80</i>
<i>4</i>	<i>499709,47</i>	<i>1273113,10</i>
<i>5</i>	<i>499698,67</i>	<i>1273107,42</i>
<i>6</i>	<i>499708,82</i>	<i>1273098,82</i>

:3Y79

<i>Nº</i>	<i>X</i>	<i>Y</i>
<i>1</i>	<i>499687,17</i>	<i>1273158,39</i>
<i>2</i>	<i>499679,67</i>	<i>1273173,35</i>
<i>3</i>	<i>499682,74</i>	<i>1273174,81</i>
<i>4</i>	<i>499681,20</i>	<i>1273177,88</i>

5	499679,95	1273180,24
6	499653,03	1273179,95
7	499641,09	1273167,57
8	499646,73	1273144,21
9	499667,41	1273149,78
10	499673,16	1273156,95
11	499671,53	1273160,06
12	499669,58	1273159,02
13	499669,01	1273160,26
14	499669,92	1273160,67
15	499664,42	1273172,64
16	499660,77	1273170,96
17	499659,33	1273174,13
18	499653,90	1273174,52
19	499652,01	1273173,65
20	499650,60	1273171,30
21	499651,97	1273168,31
22	499650,48	1273167,41
23	499657,28	1273155,66
24	499658,42	1273154,26
25	499660,37	1273150,83
26	499671,07	1273155,84

:3Y80

<i>Nº</i>	<i>X</i>	<i>Y</i>
1	499622,91	1273159,20
2	499620,49	1273162,16
3	499595,00	1273144,36

:3Y81

<i>Nº</i>	<i>X</i>	<i>Y</i>
1	499458,59	1273348,50
2	499456,15	1273352,12
3	499461,44	1273356,43
4	499462,06	1273356,94
5	499455,05	1273361,78
6	499442,74	1273350,85
7	499442,42	1273351,22
8	499441,10	1273350,08
9	499441,43	1273349,69
10	499440,62	1273349,01
11	499443,16	1273346,06

12	499444,01	1273343,82
13	499445,20	1273341,66
14	499457,72	1273348,38
15	499457,88	1273348,22

:3482

Nº	X	Y
1	499655,87	1273009,28
2	499652,29	1273016,02
3	499652,38	1273021,81
4	499656,91	1273021,81
5	499656,49	1273029,00
6	499641,59	1273028,07
7	499639,65	1273073,92
8	499642,01	1273076,23
9	499629,58	1273072,80
10	499623,74	1273072,79
11	499624,23	1273071,37
12	499614,93	1273068,56
13	499615,00	1273068,37
14	499619,19	1273056,13
15	499616,76	1273055,30
16	499619,71	1273046,63
17	499600,86	1273040,18
18	499602,49	1273001,86
19	499611,14	1273001,90
20	499607,30	1273032,00
21	499625,42	1273032,69
22	499636,34	1273026,67
23	499646,42	1273023,77
24	499650,95	1273008,49

:3483

Nº	X	Y
1	499266,43	1273100,83
2	499275,52	1273118,31
3	499270,83	1273121,24
4	499271,51	1273122,38
5	499269,45	1273123,65
6	499270,32	1273125,17
7	499271,34	1273124,42

8	499273,53	1273128,28
9	499273,15	1273128,53
10	499280,77	1273141,20
11	499264,92	1273139,84
12	499252,85	1273130,93
13	499243,44	1273117,74
14	499254,23	1273109,79
15	499253,85	1273109,26
16	499255,40	1273108,13
17	499255,78	1273108,65

:3484

№	X	Y
1	499489,91	1273295,15
2	499492,59	1273303,68
3	499514,16	1273316,34
4	499510,47	1273322,62
5	499507,10	1273330,27
6	499515,07	1273338,72
7	499510,69	1273343,96
8	499510,33	1273344,38
9	499506,24	1273349,15
10	499503,19	1273346,55
11	499500,96	1273344,67
12	499487,56	1273349,76
13	499486,25	1273351,24
14	499490,05	1273345,58
15	499473,72	1273332,38
16	499470,93	1273330,16
17	499465,78	1273321,82
18	499446,06	1273310,92
19	499445,76	1273311,36
20	499444,39	1273310,50
21	499455,31	1273291,41
22	499462,89	1273280,10