

Проект межевания территории.

**1. Перечень и сведения о площади образуемых земельных участков
и способы их образования.**

Номер ЗУ	Площадь, м2	Назначение участка	Код	№ точки	Координата X	Координата Y	метод образования ЗУ
:ЗУ 1	3616,0	Благоустройство территории	12.0.2	1	503241,97	1273504,71	Раздел 60:27:0000000:4990
				2	503300,32	1273545,78	
				3	503338,28	1273572,50	
				4	503377,04	1273599,79	
				5	503430,20	1273637,37	
				6	503421,40	1273650,13	
				7	503367,17	1273612,27	
				8	503309,13	1273571,09	
				9	503232,83	1273517,32	
:ЗУ 2	4400,0	Обеспечение спортивно- зрелищных ме- роприятий Обеспечение занятий спортом в помещениях	5.1.1 5.1.2	8	503309,13	1273571,09	Раздел 60:27:0000000:4990
				7	503367,17	1273612,27	
				19	503331,44	1273661,98	
				20	503305,02	1273644,50	
				11	503273,11	1273621,12	
				10	503293,74	1273592,96	
:ЗУ 3	11270,0	Многоэтажная жилая застройка (высотная за- стройка)	2.6	12	503257.94	1273610.43	Перераспределение 60:27:0000000:3300 и 60:27:0000000:3301
				11	503273,11	1273621,12	
				20	503305,02	1273644,50	
				19	503331,44	1273661,98	
				18	503402.71	1273708.80	
				15	503367.45	1273757.94	
				14	503267.51	1273697.75	
13	503216.86	1273667.24					
:ЗУ 4	783,0	Улично- дорожная сеть	12.0.1	18	503402.71	1273708.80	Перераспределение 60:27:0000000:3300 и 60:27:0000000:3301
				17	503413.58	1273715.94	
				16	503378.62	1273764.66	
				15	503367.45	1273757.94	

2. Изменяемые земельные участки и их характеристики

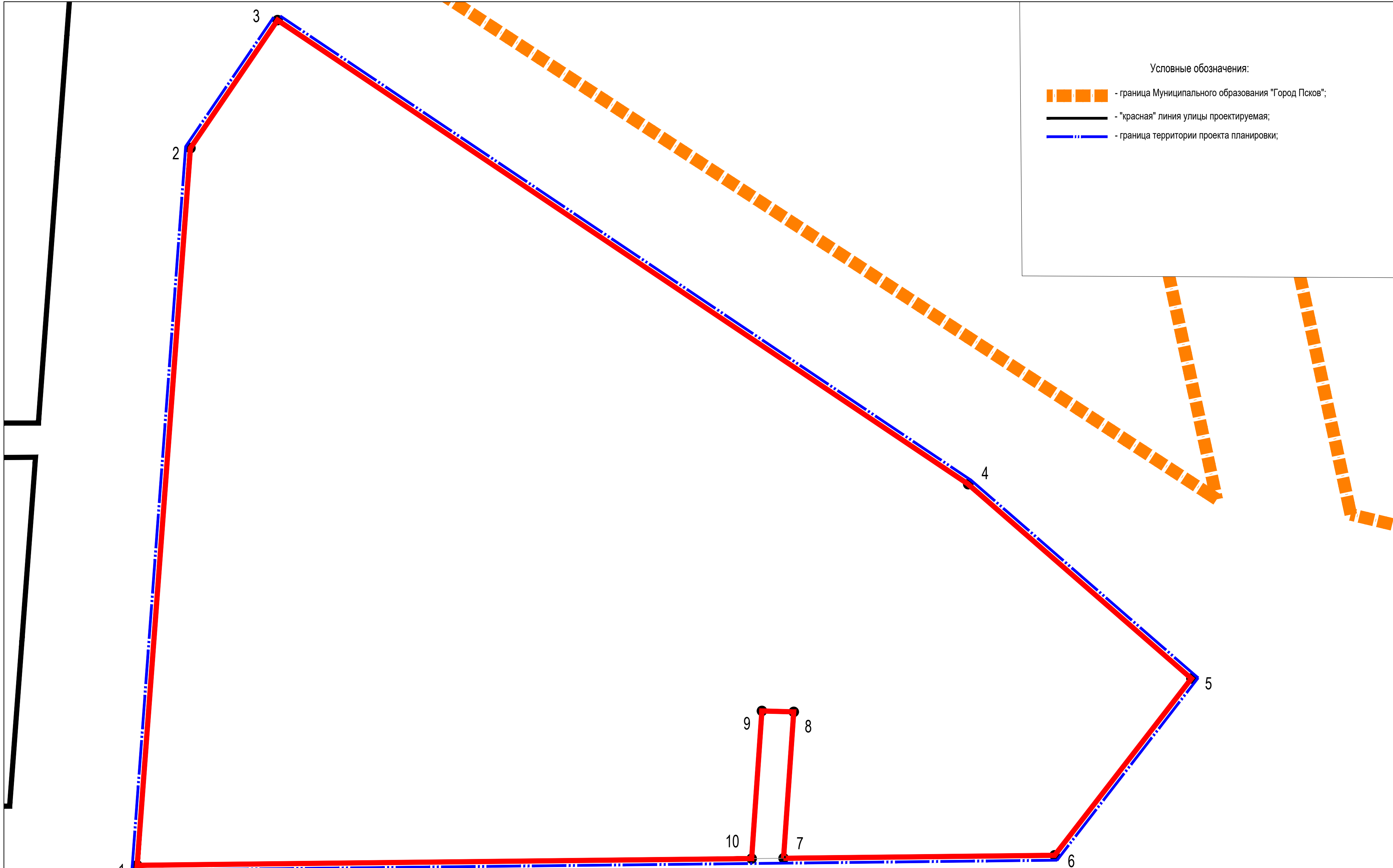
Номер существующего земельного участка	Площадь земельного участка, м ²	Разрешенное использование	Категория земель	Изменение земельного участка
60:27:0000000:4990	8 016,0	Земельные участки (территории) общего пользования	Земли населенных пунктов	Раздел
60:27:0000000:3301	3 952,0	Для строительства многоквартирного жилого дома	Земли населенных пунктов	Перераспределение
60:27:0000000:3300	8 101,0	Для строительства многоквартирного жилого дома	Земли населенных пунктов	Перераспределение

3. Каталог координат красных линий




Ведомость координат точек перелома красных линий		
№ точки	Координата X	Координата Y
1	503152,35	1273628,40
2	503324,76	1273390,44
3	503382,54	1273364,63
4	503523,10	1273674,22
5	503559,01	1273789,69
6	503473,51	1273821,81
7	503378,62	1273764,66
8	503413,58	1273715,94
9	503402,71	1273708,80
10	503367,45	1273757,94

4. Сведения о границах территории, в отношении которой разрабатывается проект межевания территории

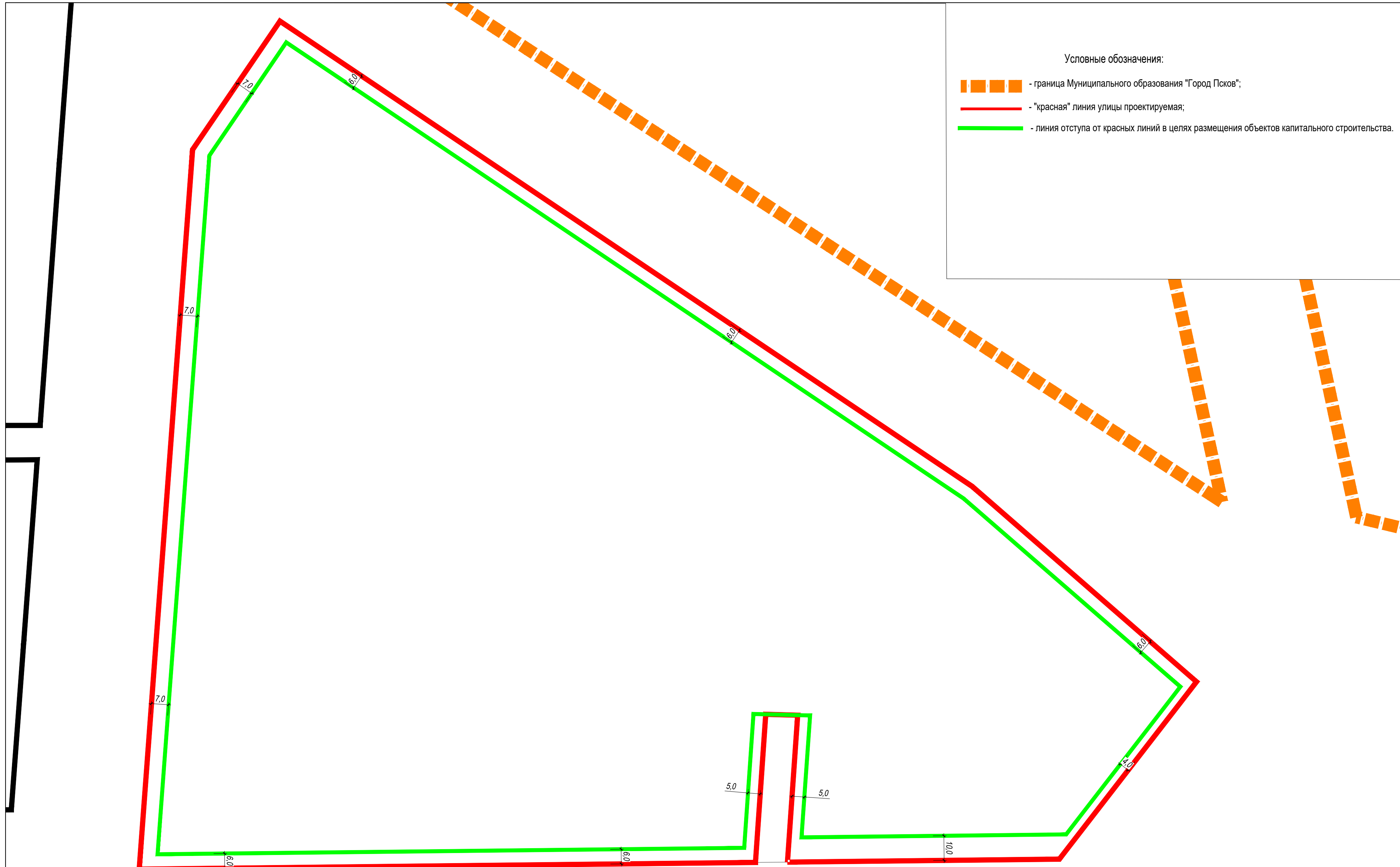
Ведомость координат точек перелома красных линий		
№ точки	Координата X	Координата Y
1	503152,35	1273628,40
2	503324,76	1273390,44
3	503382,54	1273364,63
4	503523,10	1273674,22
5	503559,01	1273789,69
6	503473,51	1273821,81



Условные обозначения:

-  - граница Муниципального образования "Город Псков";
-  - "красная" линия улицы проектируемая;
-  - граница территории проекта планировки;

						30-ПРО-05-23-ПМТ1			
						Внесение изменений в документацию по планировке территории микрорайона № 14 в городе Пскове			
Изм.	Кол.уч	Лист	№ док	Подпись	Дата	Проект межевания территории Утверждаемая часть	Стадия	Лист	Листов
Разработал	Попов С.А.			<i>С.А. Попов</i>	05.23		ПМТ	1	
						План красных линий М 1:1000	ООО "Про Проект"		
Н. контроль									
ГИП	Попов С.А.			<i>С.А. Попов</i>	05.23				






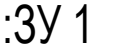
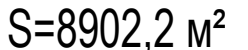


Условные обозначения:

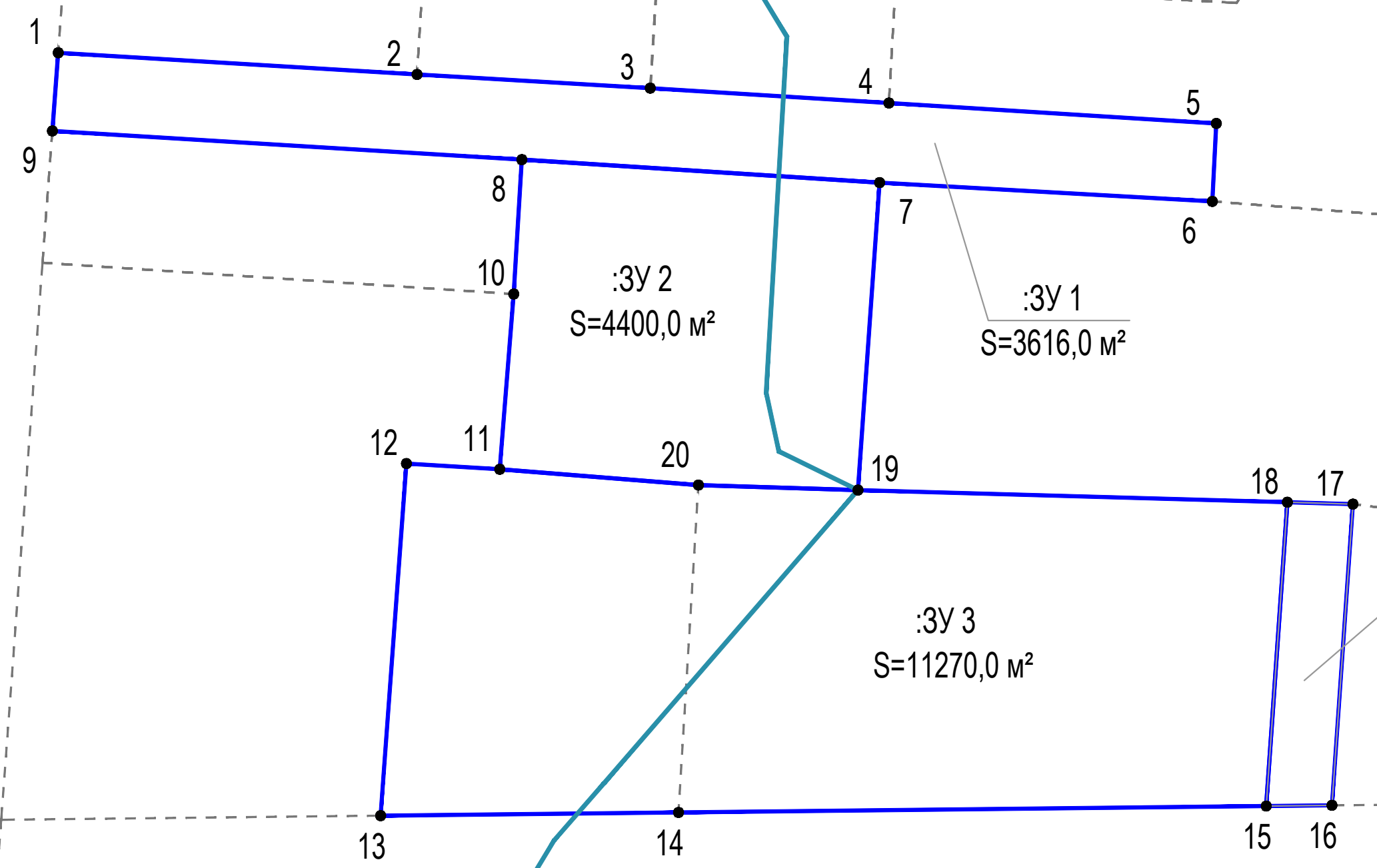
- граница Муниципального образования "Город Псков";
- "красная" линия улицы проектируемая;
- линия отступа от красных линий в целях размещения объектов капитального строительства.

							30-ПРО-05-23-ПМТ1			
							Внесение изменений в документацию по планировке территории микрорайона № 14 в городе Пскове			
Изм.	Кол.уч	Лист	№ док	Подпись	Дата	Проект межевания территории Утверждаемая часть	Стадия	Лист	Листов	
Разработал	Попов С.А.			<i>С.А. Попов</i>	05.23		ПМТ	2		
							Чертеж линий отступа от красных линий М 1:1000	ООО "Про Проект"		
Н. контроль										
ГИП	Попов С.А.			<i>С.А. Попов</i>	05.23					



Условные обозначения:

-  - граница Муниципального образования "Город Псков";
-  - граница кадастрового квартала;
-  - граница земельного участка, сведения о которой содержатся в ГКН;
-  - граница образуемого земельного участка;
-  - поворотная точка образуемого земельного участка;
-  - номер образуемого земельного участка;
-  - площадь образуемого земельного участка;

60:27:0060302



60:27:0060303

							30-ПРО-05-23-ПМТ1				
							Внесение изменений в документацию по планировке территории микрорайона № 14 в городе Пскове				
Изм.	Кол.уч	Лист	№ док	Подпись	Дата	Проект межевания территории Утверждаемая часть		Стадия	Лист	Листов	
Разработал		Полов С.А.			05.23			ПМТ	3		
							Чертеж границ образуемых и (или) изменяемых земельных участков М 1:1000		ООО "Про Проект"		
Н. контроль		Полов С.А.			05.23						

Информация о земельных участках, подлежащих резервированию и (или) изъятия для государственных и муниципальных нужд и земельных участка отнесенных к территориям общего пользования.

Земельные участки ЗУ1, ЗУ2, ЗУ4 будут отнесены к территориям общего пользования.

В отношении участков ЗУ1, ЗУ2, ЗУ4 предполагается резервирование для муниципальных нужд.

И.п.Главы города Пскова

И.В.Иванова