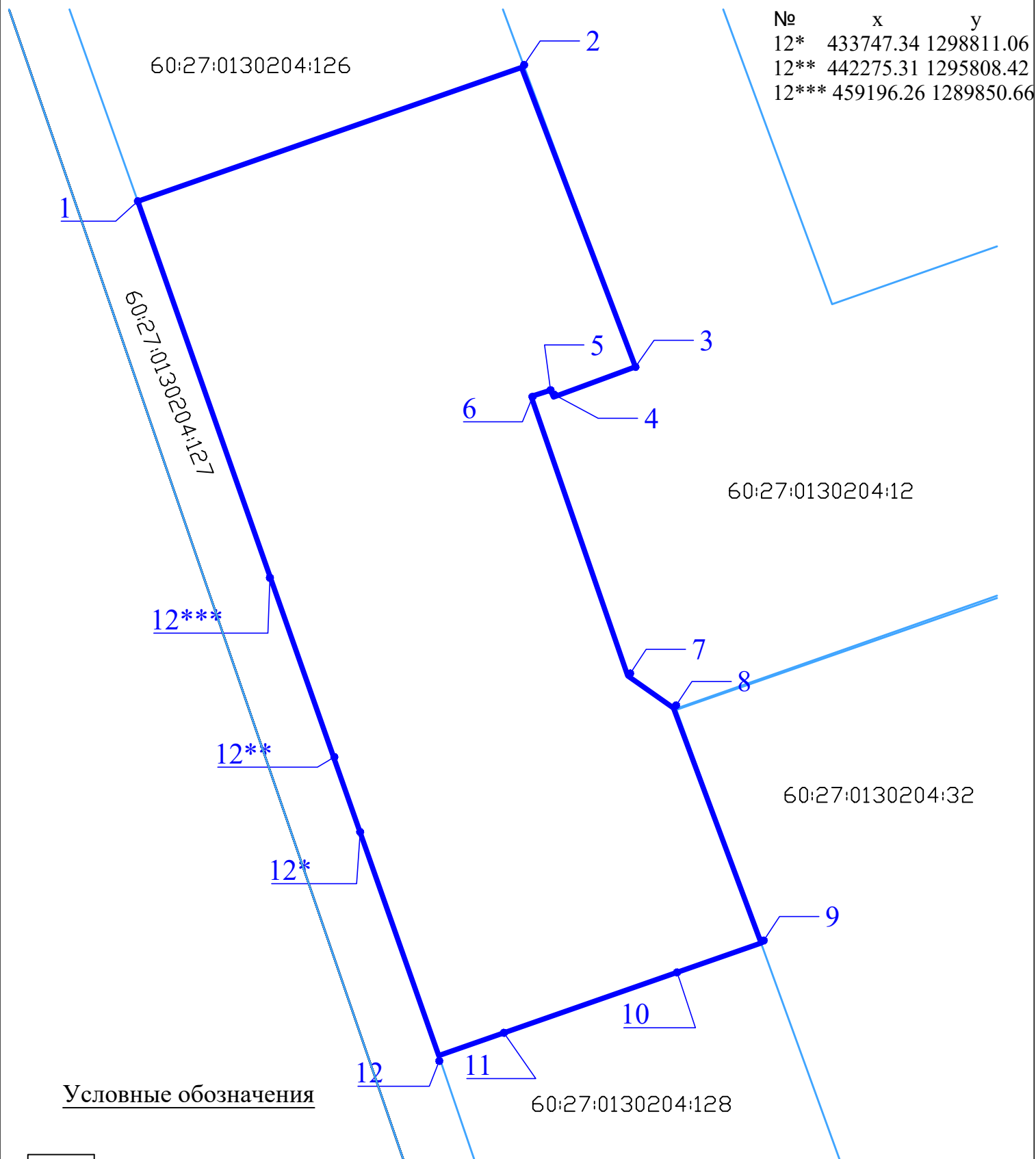

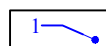



№	x	y
12*	433747.34	1298811.06
12**	442275.31	1295808.42
12***	459196.26	1289850.66



Условные обозначения

-  Граница земельного участка КН 60:27:0130204:129
-  Точки поворота границ земельного участка
-  Граница смежного земельного участка