


Проект межевания территории в границах улиц Кузнецкая, Октябрьский проспект, Вокзальная, берег реки Псковы в городе Пскове

Основная (утверждаемая) часть проекта межевания

Общие положения.

Проектируемая территория располагается в границах улиц Кузнецкая, Октябрьский проспект, Вокзальная, берег реки Псковы в городе Пскове, в границах кадастровых кварталов: 60:27:0020101, 60:27:0020102, 60:27:0020103, 60:27:0020104, 60:27:0020105, 60:27:0020106, 60:27:0020107, 60:27:0020108, 60:27:0020109, 60:27:0020110.

Документация по планировке территории разработана на основании Постановления Администрации города Пскова от 22.12.2023 №3181 «О принятии решения о подготовке проекта межевания территории в границах улиц Кузнецкая, Октябрьский проспект, Вокзальная, берег реки Псковы в городе Пскове».



Условные обозначения


- границы элементов планировочной структуры
- ул. Льва Толстого — обозначение улиц

		МК № 01/2024- ПМТ.1	
		Услуги по территориальному планированию и планировке территории (разработка проекта межевания территории в границах улицы Кузнецкой, Октябрьский проспект, Вокзальная, берег реки Покобы в городе Пскове)	
Изм. Колуч.	Лист № док.	П	Дата
Выполня	Перепелов		
Проект межевания территории		Стадия	Лист
		п	
Чертеж границ существующих элементов планировочной структуры		ООО "Гео-Сервис"	
Масштаб 1:2000			



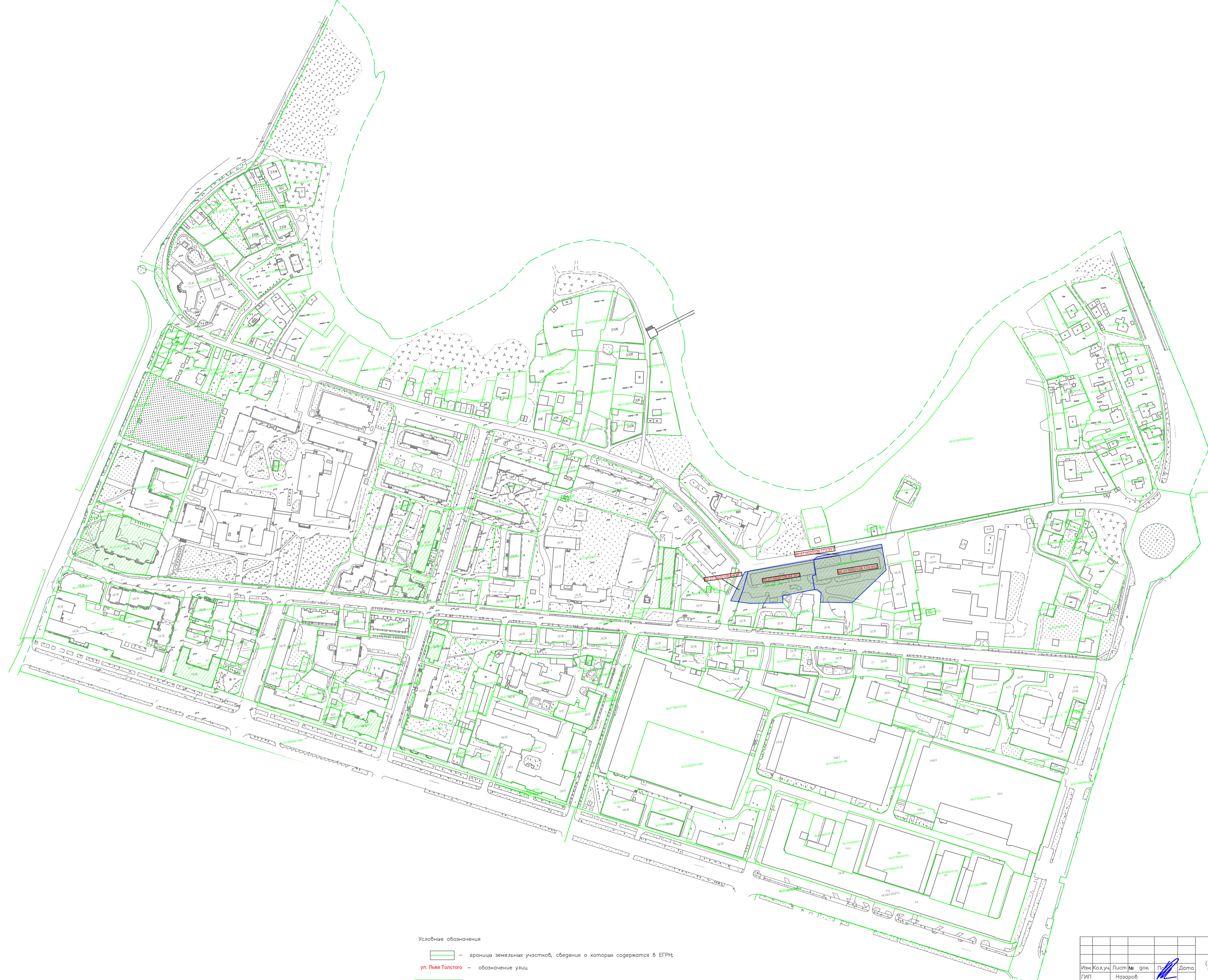

- Условные обозначения
- — характерные точки границы территории, в отношении которой осуществляется подготовка проекта межевания;
 - красные линии улиц (устанавливаемые);
 - ул. Льва Толстого — обозначение улиц

		МК № 01/2024- ПМТ.1			
Изм.	Колуч.	Лист № док.	Услуги по территориальному планированию и планировке территории (разработка проекта межевания территории в границах улицы Кузнецкой, Октябрьский проспект, Вокзальная, берег реки Покчино в городе Пскове)		
Выполнил	Перепелов	Дата	Статус	Лист	Листов
			п		
Чертеж границ красных линий			ООО "Гео-Сервис"		
Масштаб 1:2000					



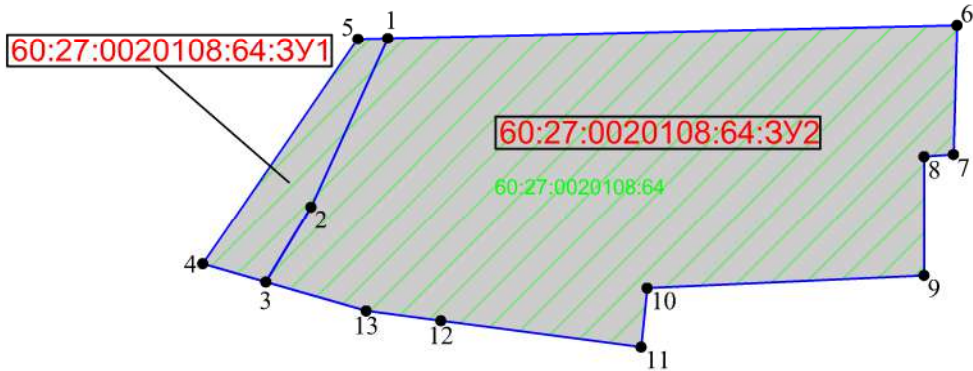
- Условные обозначения
- 1 — характерные точки границы территории, в отношении которой осуществляется подготовка проекта межевания;
 - красные линии улиц (устанавливаемые);
 - линия отступа от красной линии
 - 10 — размер отступа от устанавливаемой красной линии

		МК № 01/2024- ПМТ.1			
Изм. Колуч. Лист № док. П. Дата		Услуги по территориальному планированию и планировке территории (разработка проекта межевания территории в границах улицы Кузнецкой, Октябрьский проспект, Вокзальная, берег реки Покобы в городе Пскеве)			
Выполнил	Перепелов	Проект межевания территории	Стадия	Лист	Листов
			п		
		Чертеж отступов от красных линий		ООО "Гео-Сервис"	
		Масштаб 1:2000			







- Условные обозначения
- границы земельных участков, сведения о которых содержатся в ЕФРН;
 - ул. Льва Толстого — обозначение улиц
 - границы и обозначение изменяемых земельных участков и их частей
 - границы и обозначение образуемых земельных участков

				МК № 01/2024- ПМТ.1			
				Услуги по территориальному планированию и планировке территории (разработка проекта межевания территории в границах улицы Кузнецкой, Октябрьский проспект, Волжская, берег реки Покшья в городе Пскове)			
Изм. Колуч.	Лист №	док.	П.	Дата	Статус	Лист	Листов
Выполня	Перепелов				п		
				Проект межевания территории I этап			
				Чертеж границ образуемых земельных участков		ООО "Гео-Сервис"	
				Масштаб 1:2000			





Условные обозначения

-  — граница образуемого земельного участка;
-  — обозначение образуемого земельного участка;
-  — обозначение характерной точки границы образуемого земельного участка;
-  — обозначение перераспределяемых земельных участков и их частей

Согласовано:				
Взам. инв. №				
Подпись и дата				
Инв. № подл.				

МК № 01/2024–ПМТ.1

Услуги по территориальному планированию и планировке территории (разработка проекта межевания территории в границах улицы Кузнецкая, Октябрьский проспект, Вокзальная, берег реки Псковы в городе Пскове)

Изм.	Кол.уч.	Лист	№ док.	Подпись	Дата
ГИП			Назаров А.В.		
Выполнил			Семенов С.Ю.		

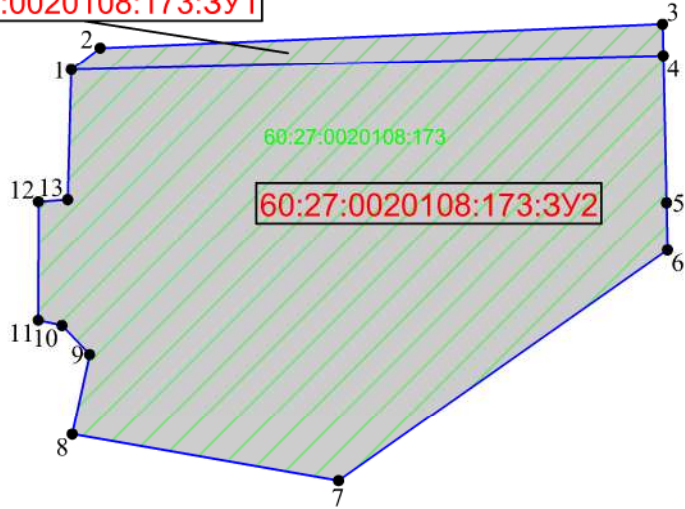
Проект межевания территории

Стадия	Лист	Листов
П		


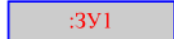

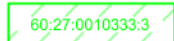
Чертеж границ образуемых земельных участков
с КН 60:27:0020108:64:3У1, :3У2
Масштаб 1:1000

ООО "Гео-Сервис"

60:27:0020108:173:ЗУ1





Условные обозначения

-  – граница образуемого земельного участка;
-  – обозначение образуемого земельного участка;
-  – обозначение характерной точки границы образуемого земельного участка;
-  – обозначение перераспределяемых земельных участков и их частей

Согласовано:					
Взам. инв. №					
Подпись и дата					
Инв. № подл.					

МК № 01/2024–ПМТ.1

Услуги по территориальному планированию и планировке территории (разработка проекта межевания территории в границах улицы Кузнецкая, Октябрьский проспект, Вокзальная, берег реки Псковы в городе Пскове)

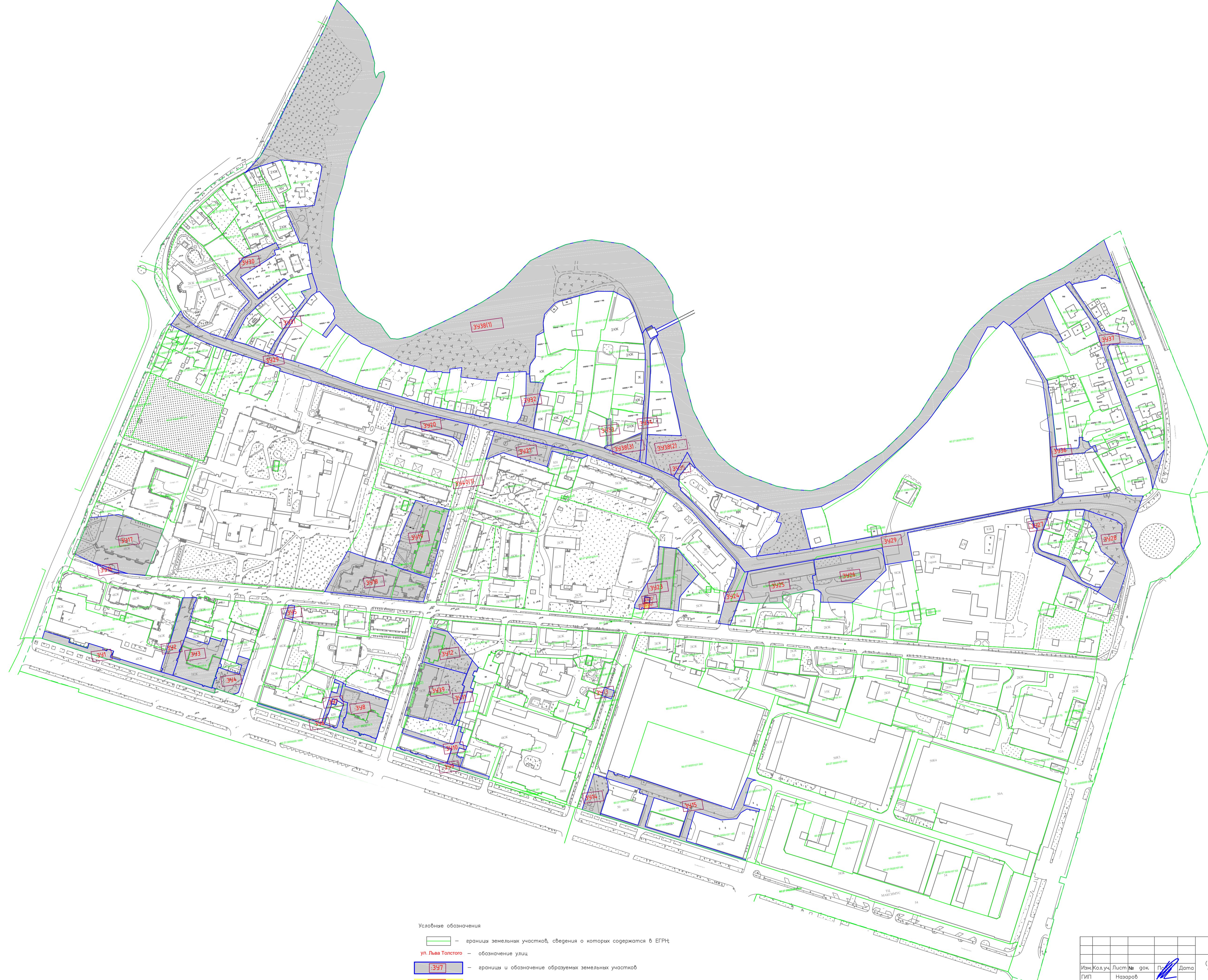

Изм.	Кол.уч.	Лист	№ док.	Подпись	Дата
ГИП			Назаров А.В.		
Выполнил			Семенов С.Ю.		

Проект межевания территории

Стадия	Лист	Листов
П		

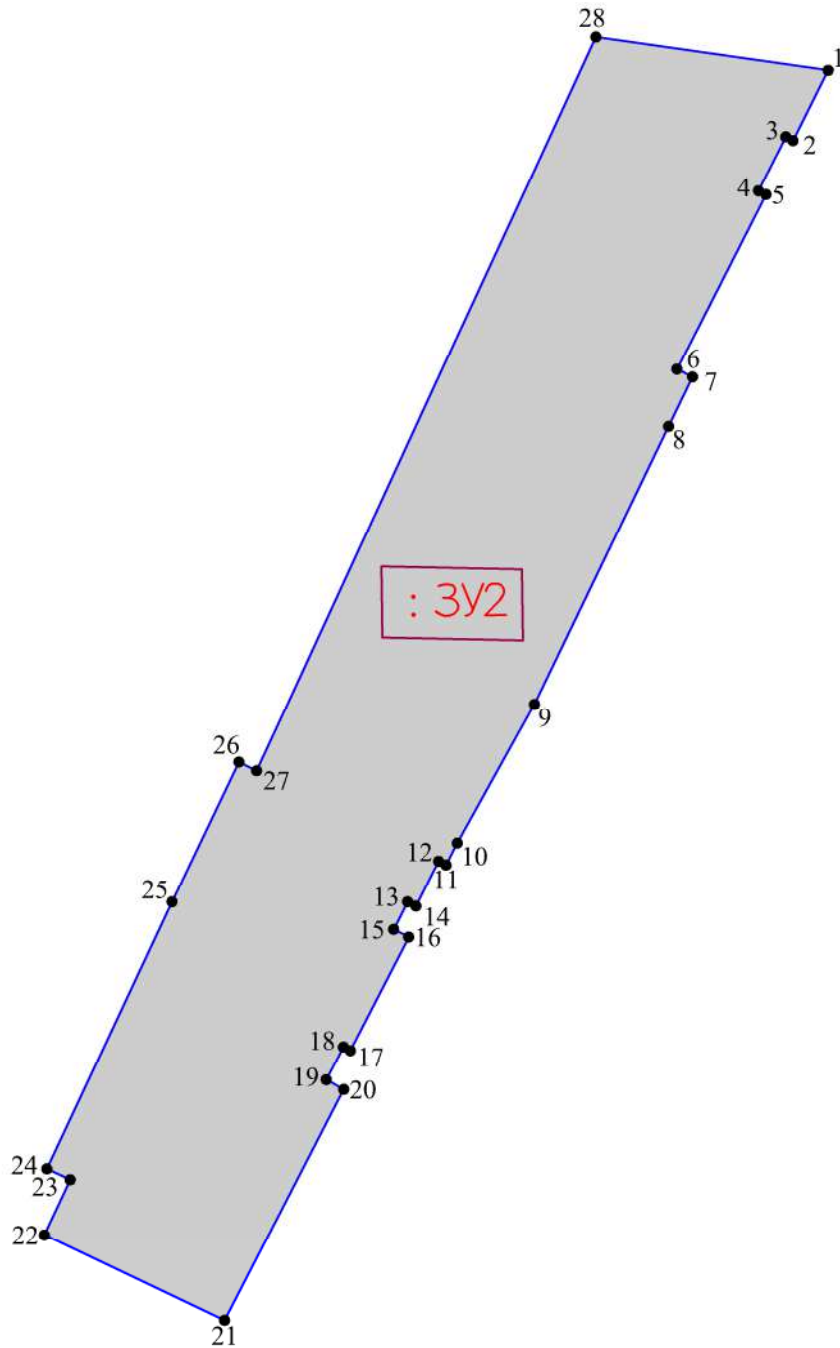
Чертеж границ образуемых земельных участков
с КН 60:27:0020108:173:ЗУ1, :ЗУ2
Масштаб 1:1000

ООО "Гео-Сервис"


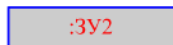




- Условные обозначения
- границы земельных участков, сведения о которых содержатся в ЕГРН
 - ул. Льва Толстого — обозначение улиц
 - границы и обозначение образуемых земельных участков
 - границы и обозначение устанавливаемых публичных сервитутов

				МК № 01/2024- ПМТ.1			
				Услуги по территориальному планированию и планировке территории (разработка проекта межевания территории в границах улицы Кузнецкой, Октябрьский проспект, Вокзальная, берег реки Покшья в городе Покшье)			
Изм. Колуч.	Лист №	док.	П.	Дата			
Выполнил	Перепелов						
				Проект межевания территории	Стадия	Лист	Листов
				II этап	П		
				Чертеж границ образуемых земельных участков	ООО "Гео-Сервис"		
				Масштаб 1:2000			





Условные обозначения

-  — граница образуемого земельного участка;
-  — обозначение образуемого земельного участка;
-  — обозначение характерной точки границы образуемого земельного участка;
-  — обозначение перераспределяемых земельных участков и их частей

Согласовано:					
Взам. инв. №					
Подпись и дата					
Инв. № подл.					

МК № 01/2024–ПМТ.1

Услуги по территориальному планированию и планировке территории (разработка проекта межевания территории в границах улицы Кузнецкая, Октябрьский проспект, Вокзальная, берег реки Псковы в городе Пскове)

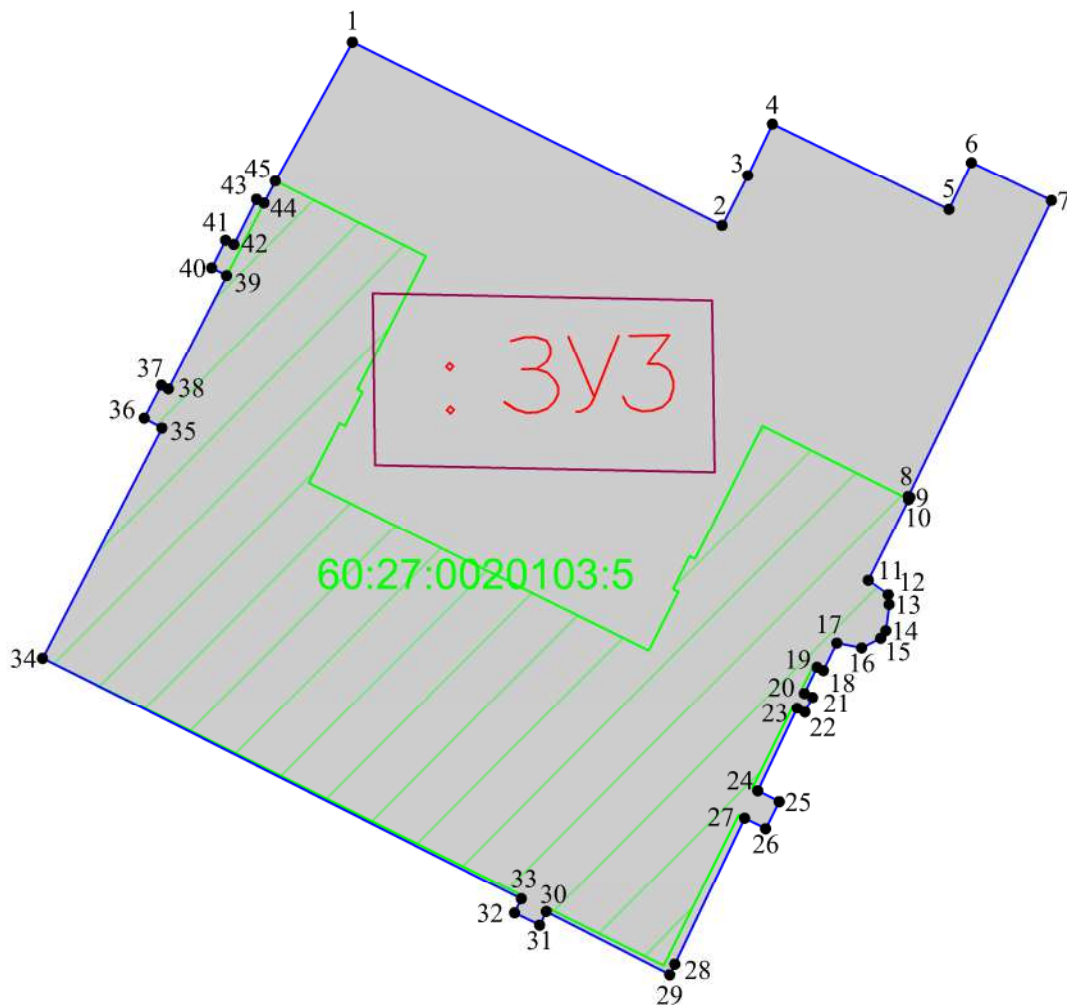
Изм.	Кол.уч.	Лист	№ док.	Подпись	Дата
					
ГИП		Назаров А.В.			
Выполнил		Семенов С.Ю.			

Проект межевания территории


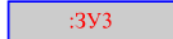


Стадия	Лист	Листов
П		

Чертеж границ образуемого земельного участка
: 3У2
Масштаб 1: 500

ООО "Гео-Сервис"





Условные обозначения

-  — граница образуемого земельного участка;
-  — обозначение образуемого земельного участка;
-  — обозначение характерной точки границы образуемого земельного участка;
-  — обозначение перераспределяемых земельных участков и их частей

Согласовано:	
Взам. инв. №	
Подпись и дата	
Инв. № подл.	

МК № 01/2024–ПМТ.1

Услуги по территориальному планированию и планировке территории (разработка проекта межевания территории в границах улицы Кузнецкая, Октябрьский проспект, Вокзальная, берег реки Псковы в городе Пскове)

Изм.	Кол.уч.	Лист	№ док.	Подпись	Дата
					
					

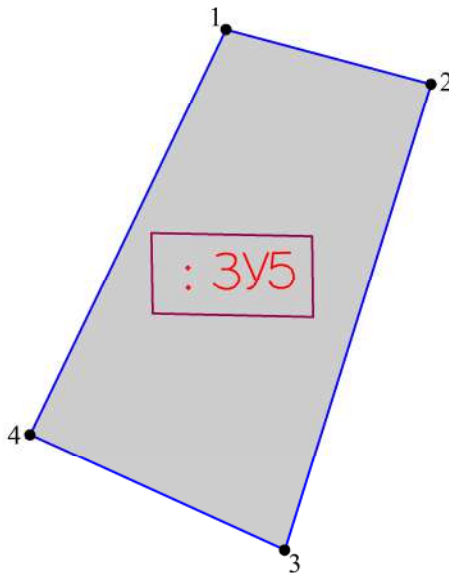
Проект межевания территории

Стадия	Лист	Листов
П		


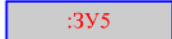

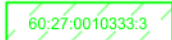
Чертеж границ образуемого земельного участка
:ЗУЗ
Масштаб 1: 500

ООО "Гео-Сервис"

Согласовано:					
Взам. инв. №					
Подпись и дата					
Инв. № подл.					





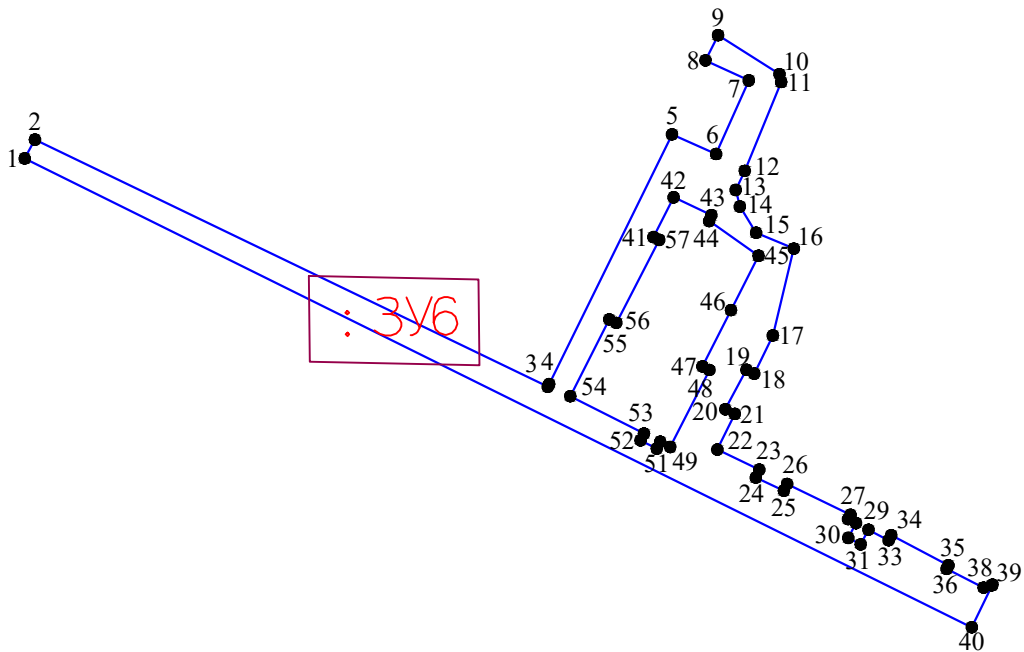
Условные обозначения

-  — граница образуемого земельного участка;
-  — обозначение образуемого земельного участка;
-  — обозначение характерной точки границы образуемого земельного участка;
-  — обозначение перераспределяемых земельных участков и их частей




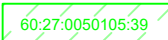
МК № 01/2024–ПМТ.1

Услуги по территориальному планированию и планировке территории (разработка проекта межевания территории в границах улицы Кузнецкая, Октябрьский проспект, Вокзальная, берег реки Псковы в городе Пскове)

Изм.	Кол.уч.	Лист	№ док.	Подп.	Дата			
ГИП			Назаров А.В.					
Выполнил			Семенов С.Ю.					
Проект межевания территории						Стадия	Лист	Листов
						П		
Чертеж границ образуемого земельного участка : 3У5 Масштаб 1:250						ООО "Гео-Сервис"		





Условные обозначения

-  — граница образуемого земельного участка;
-  — обозначение образуемого земельного участка;
-  — обозначение характерной точки границы образуемого земельного участка;
-  — обозначение перераспределяемых земельных участков и их частей

МК № 01/2024–ПМТ.1

Услуги по территориальному планированию и планировке территории (разработка проекта межевания территории в границах улицы Кузнецкая, Октябрьский проспект, Вокзальная, берег реки Псковы в городе Пскове)

Изм.	Кол.уч.	Лист	№ док.	Подп.	Дата
					
Выполнил	Семенов С.Ю.				

Проект межевания территории

Стадия	Лист	Листов
П		

Чертеж границ образуемого земельного участка
:ЗУ6
Масштаб 1:1000

ООО "Гео-Сервис"

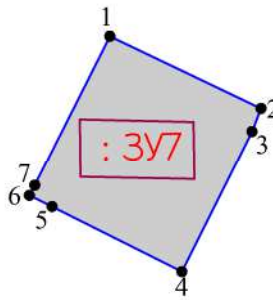
Согласовано:

Взам. инв. №


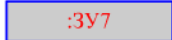

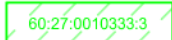
Подпись и дата

Инв. № подл.

Согласовано:





Условные обозначения

-  — граница образуемого земельного участка;
-  — обозначение образуемого земельного участка;
-  — обозначение характерной точки границы образуемого земельного участка;
-  — обозначение перераспределяемых земельных участков и их частей

МК № 01/2024–ПМТ.1

Услуги по территориальному планированию и планировке территории (разработка проекта межевания территории в границах улицы Кузнецкая, Октябрьский проспект, Вокзальная, берег реки Псковы в городе Пскове)

Изм.	Кол.уч.	Лист	№ док.	Подпись	Дата
ГИП					
Выполнил					

Проект межевания территории

Стадия	Лист	Листов
П		

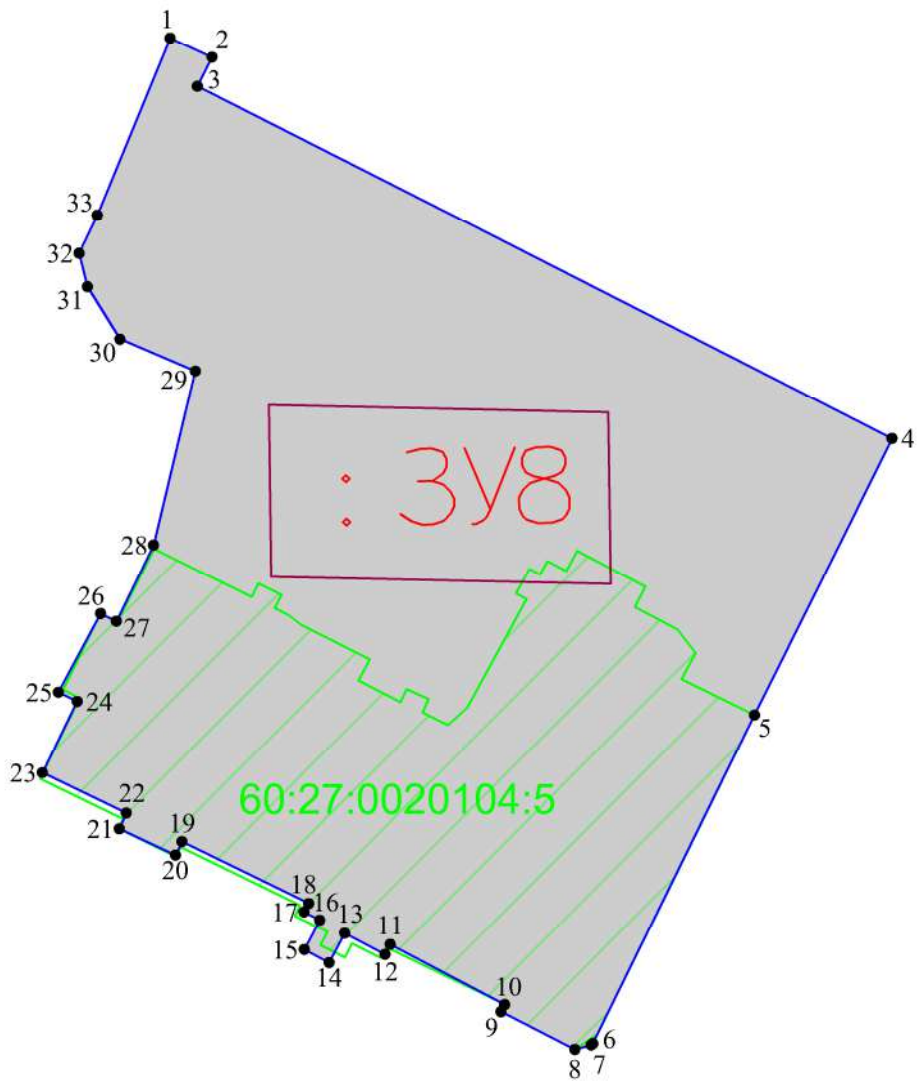
Чертеж границ образуемого земельного участка
:ЗУ7
Масштаб 1:250

ООО "Гео-Сервис"


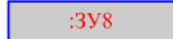


Взам. инв. №

Подпись и дата



Инв. № подл.



Условные обозначения

-  — граница образуемого земельного участка;
-  — обозначение образуемого земельного участка;
-  — обозначение характерной точки границы образуемого земельного участка;
-  — обозначение перераспределяемых земельных участков и их частей

Согласовано:	
Взам. инв. №	
Подпись и дата	
Инв. № подл.	

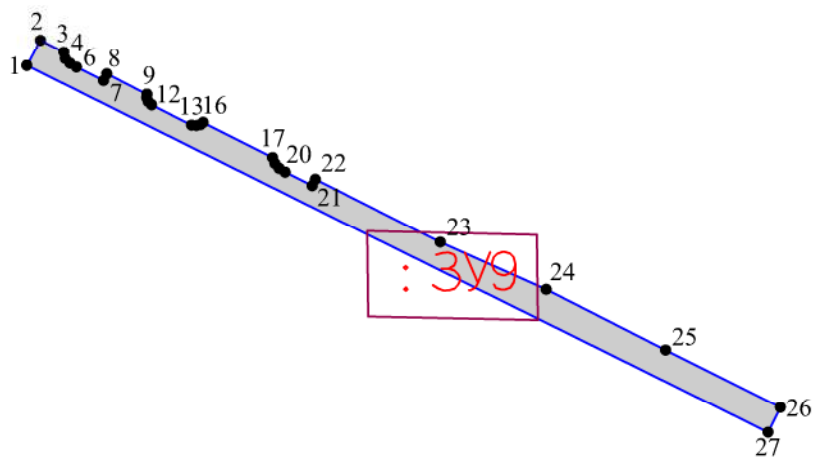
МК № 01/2024–ПМТ.1				
Услуги по территориальному планированию и планировке территории (разработка проекта межевания территории в границах улицы Кузнецкая, Октябрьский проспект, Вокзальная, берег реки Псковы в городе Пскове)				
Изм.	Кол.уч.	Лист	№ док.	Подпись Дата
				
Выполнил			Семенов С.Ю.	
Проект межевания территории			Стадия	Лист
			П	
Чертеж границ образуемого земельного участка : 3У8 Масштаб 1: 500			ООО "Гео–Сервис"	

Согласовано:


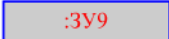


Взам. инв. №

Подпись и дата

Инв. № подл.



Условные обозначения

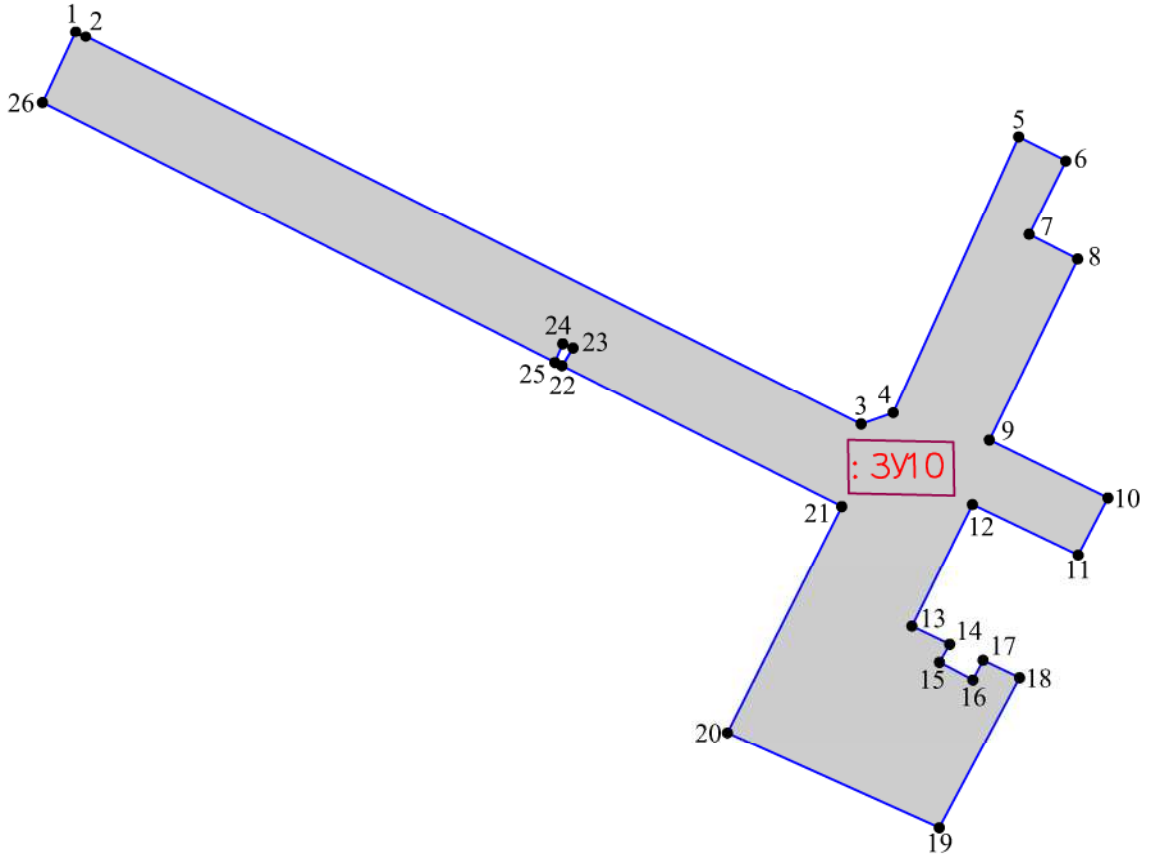
-  — граница образуемого земельного участка;
-  :ЗУ9 — обозначение образуемого земельного участка;
-  1 — обозначение характерной точки границы образуемого земельного участка;
-  60:27:0010333:3 — обозначение перераспределяемых земельных участков и их частей

МК № 01/2024—ПМТ.1




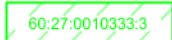
Услуги по территориальному планированию и планировке территории (разработка проекта межевания территории в границах улицы Кузнецкая, Октябрьский проспект, Вокзальная, берег реки Псковы в городе Пскове)

Изм.	Кол.уч.	Лист	№ док.	Подпись	Дата
ГИП				Назаров А.В.	
Выполнил				Семенов С.Ю.	

Проект межевания территории	Стадия	Лист	Листов
	П		
Чертеж границ образуемого земельного участка :ЗУ9 Масштаб 1:1000			ООО "Гео-Сервис"





Условные обозначения

-  — граница образуемого земельного участка;
-  — обозначение образуемого земельного участка;
-  — обозначение характерной точки границы образуемого земельного участка;
-  — обозначение перераспределяемых земельных участков и их частей

Согласовано:	
Взам. инв. №	
Подпись и дата	
Инв. № подл.	

МК № 01/2024–ПМТ.1

Услуги по территориальному планированию и планировке территории (разработка проекта межевания территории в границах улицы Кузнецкая, Октябрьский проспект, Вокзальная, берег реки Псковы в городе Пскове)

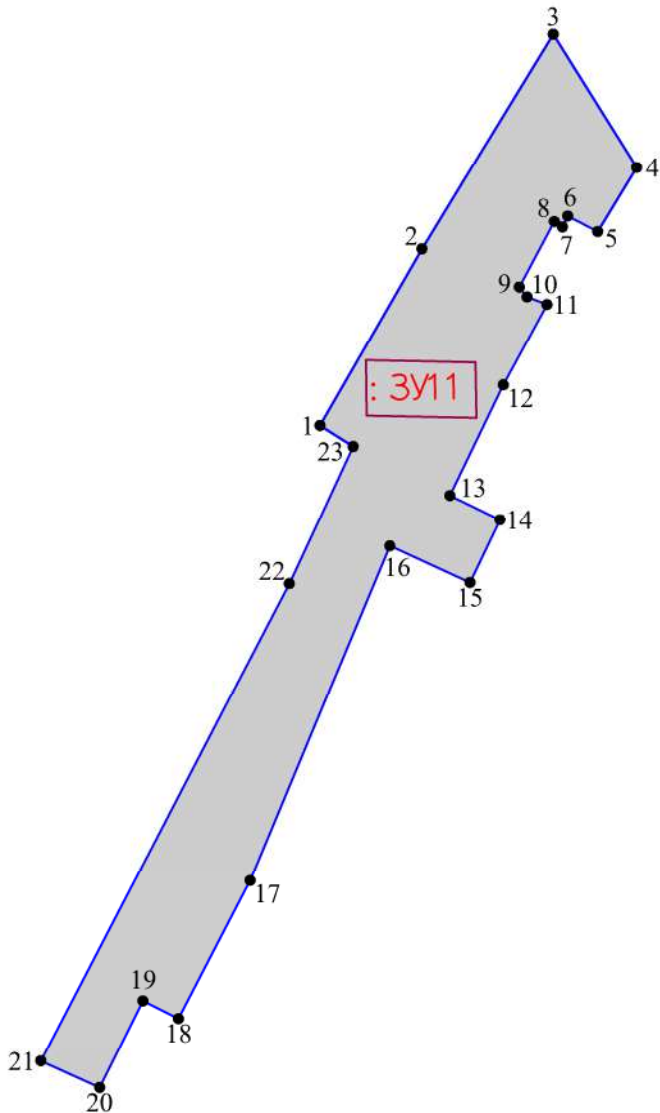
Изм.	Кол.уч.	Лист	№ док.	Подпись	Дата
					
ГИП		Назаров А.В.			
Выполнил		Семенов С.Ю.			

Проект межевания территории





Стадия	Лист	Листов
П		

Чертеж границ образуемого земельного участка
:ЗУ10
Масштаб 1:500

ООО "Гео-Сервис"





Условные обозначения

-  — граница образуемого земельного участка;
-  — обозначение образуемого земельного участка;
-  — обозначение характерной точки границы образуемого земельного участка;
-  — обозначение перераспределяемых земельных участков и их частей

Согласовано:	
Взам. инв. №	
Подпись и дата	
Инв. № подл.	

МК № 01/2024–ПМТ.1

Услуги по территориальному планированию и планировке территории (разработка проекта межевания территории в границах улицы Кузнецкая, Октябрьский проспект, Вокзальная, берег реки Псковы в городе Пскове)

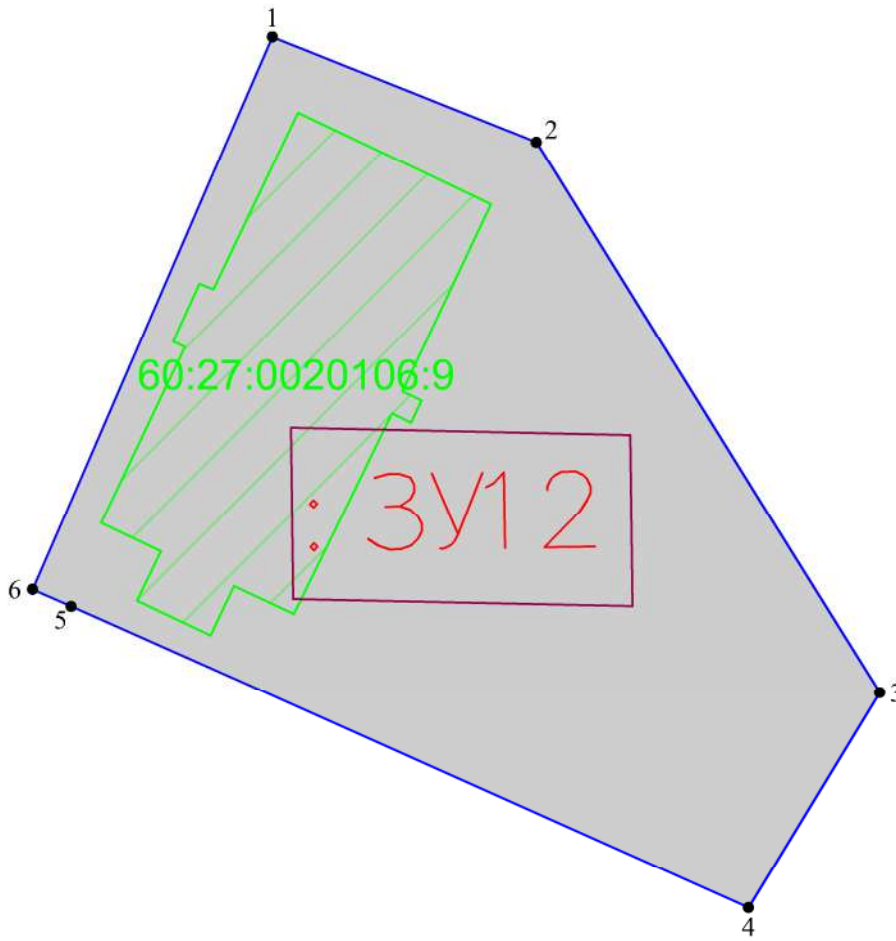
Изм.	Кол.уч.	Лист	№ док.	Подпись	Дата
					
					

Проект межевания территории





Стадия	Лист	Листов
П		

Чертеж границ образуемого земельного участка
:ЗУ11
Масштаб 1: 500

ООО "Гео-Сервис"





Условные обозначения

-  — граница образуемого земельного участка;
-  — обозначение образуемого земельного участка;
-  — обозначение характерной точки границы образуемого земельного участка;
-  — обозначение перераспределяемых земельных участков и их частей

Согласовано:					
Взам. инв. №					
Подпись и дата					
Инв. № подл.					

МК № 01/2024–ПМТ.1

Услуги по территориальному планированию и планировке территории (разработка проекта межевания территории в границах улицы Кузнецкая, Октябрьский проспект, Вокзальная, берег реки Псковы в городе Пскове)

Изм.	Кол.уч.	Лист	№ док.	Подпись	Дата
					
ГИП			Назаров А.В.		
Выполнил			Семенов С.Ю.		

Проект межевания территории

Стадия	Лист	Листов
П		

Чертеж границ образуемого земельного участка
:ЗУ12
Масштаб 1:500

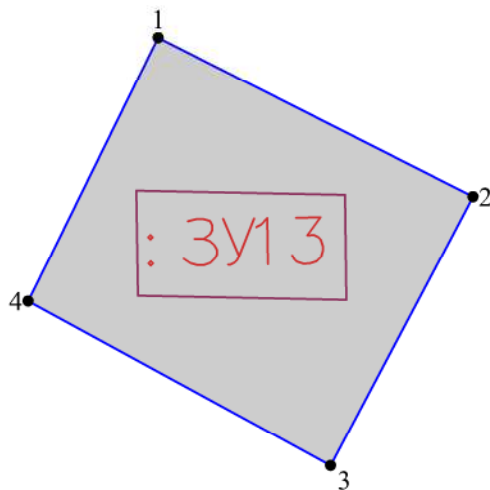
ООО "Гео-Сервис"

Согласовано:





Взам. инв. №

Подпись и дата

Инв. № подл.





Условные обозначения

-  - граница образуемого земельного участка;
-  - обозначение образуемого земельного участка;
-  - обозначение характерной точки границы образуемого земельного участка;
-  - обозначение перераспределяемых земельных участков и их частей

МК № 01/2024–ПМТ.1

Услуги по территориальному планированию и планировке территории (разработка проекта межевания территории в границах улицы Кузнецкая, Октябрьский проспект, Вокзальная, берег реки Псковы в городе Пскове)

Изм.	Кол.уч.	Лист	№ док.	Подпись	Дата
ГИП					
Выполнил					

Проект межевания территории

Стадия	Лист	Листов
П		

Чертеж границ образуемого земельного участка
:ЗУ13
Масштаб 1:250

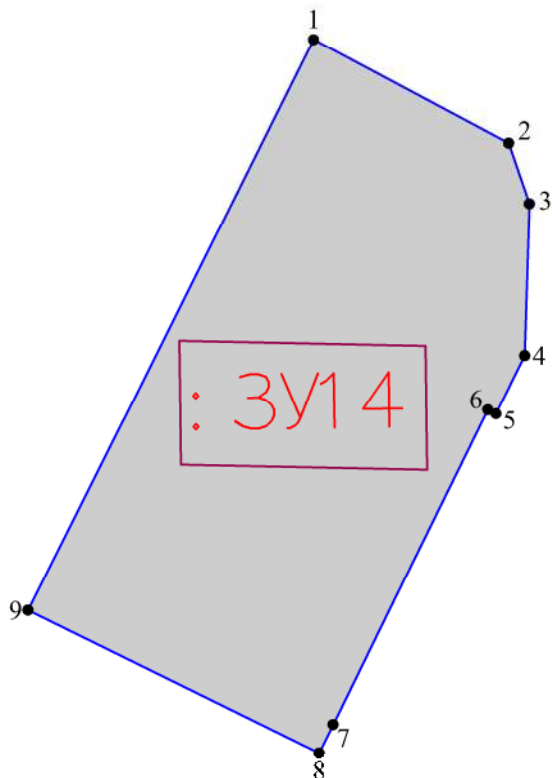
ООО "Гео-Сервис"

Согласовано:





Взам. инв. №

Подпись и дата

Инв. № подл.





Условные обозначения

-  — граница образуемого земельного участка;
-  — обозначение образуемого земельного участка;
-  — обозначение характерной точки границы образуемого земельного участка;
-  — обозначение перераспределяемых земельных участков и их частей

МК № 01/2024–ПМТ.1

Услуги по территориальному планированию и планировке территории (разработка проекта межевания территории в границах улицы Кузнецкая, Октябрьский проспект, Вокзальная, берег реки Псковы в городе Пскове)

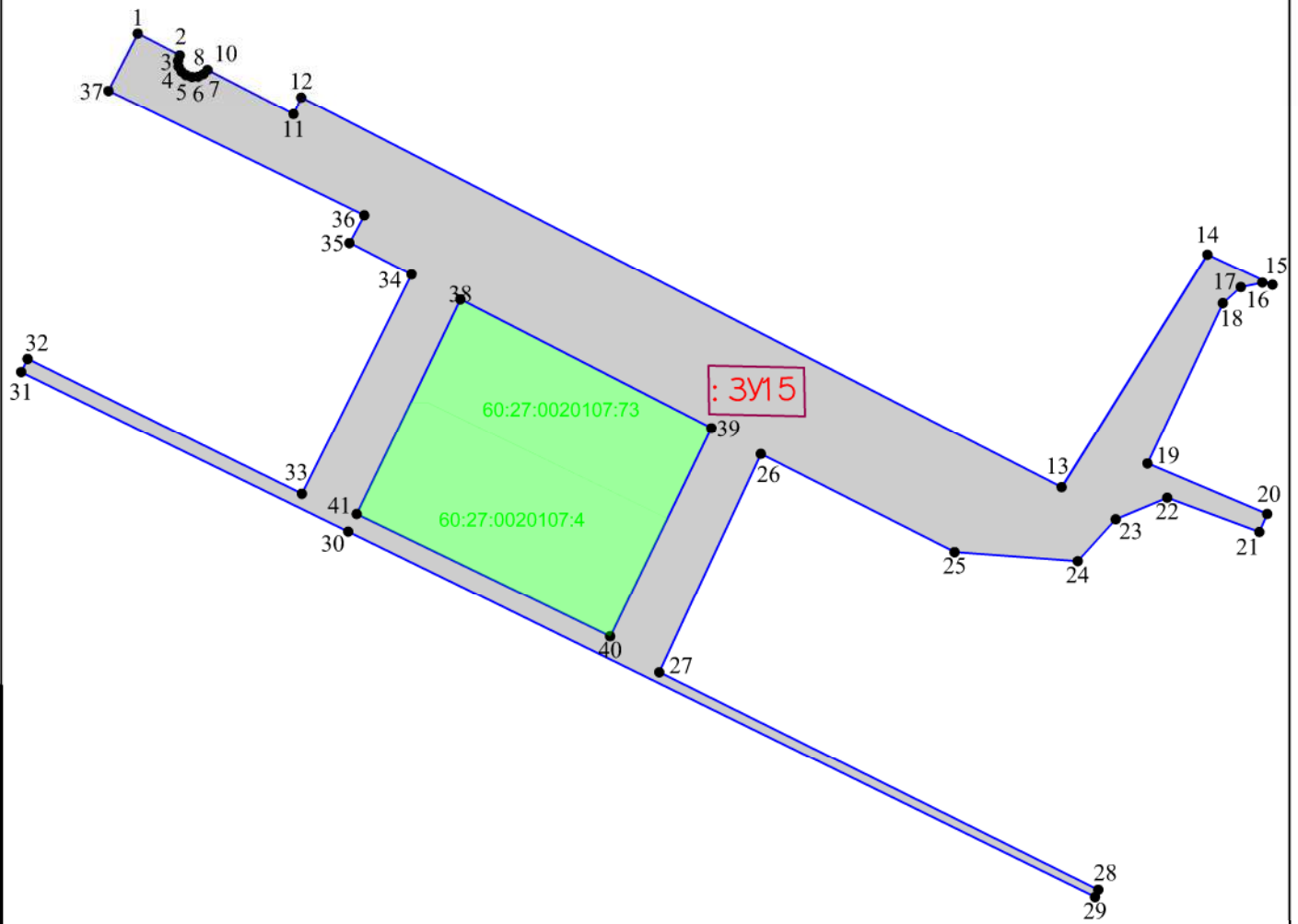
Изм.	Кол.уч.	Лист	№ док.	Подпись	Дата
ГИП					
Выполнил					

Проект межевания территории

Стадия	Лист	Листов
П		

Чертеж границ образуемого земельного участка
:ЗУ14
Масштаб 1:500

ООО "Гео-Сервис"



Согласовано:

Взам. инв. №

Подпись и дата

Инв. № подл.

Условные обозначения

- граница образуемого земельного участка;
- :ЗУ15 — обозначение образуемого земельного участка;
- 1 — обозначение характерной точки границы образуемого земельного участка;
- 60:27:0010333:3 — обозначение перераспределяемых земельных участков и их частей

МК № 01/2024–ПМТ.1

Услуги по территориальному планированию и планировке территории (разработка проекта межевания территории в границах улицы Кузнецкая, Октябрьский проспект, Вокзальная, берег реки Псковы в городе Пскове)

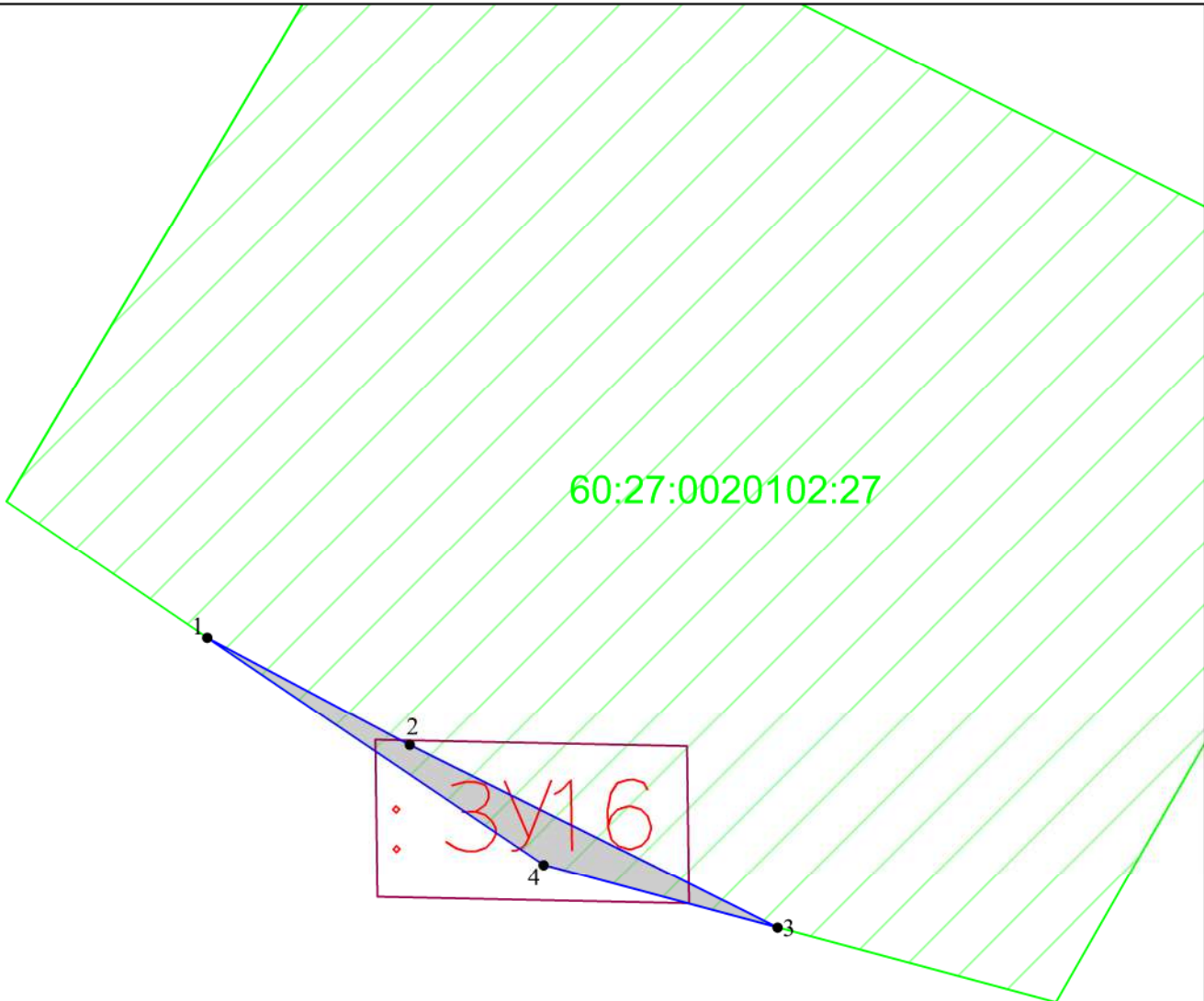
Изм.	Кол.уч.	Лист	№ док.	Подпись	Дата
				<i>Назаров А.В.</i>	
				<i>Семенов С.Ю.</i>	

Проект межевания территории


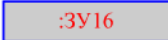


Стадия	Лист	Листов
П		



Чертеж границ образуемого земельного участка
:ЗУ15
Масштаб 1:1000

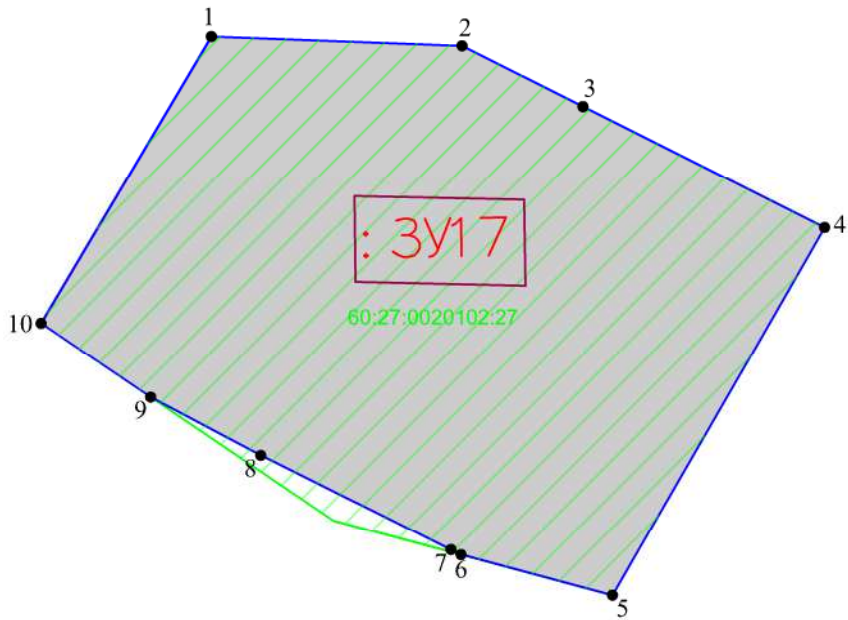
ООО "Гео-Сервис"







Согласовано:	
Взам. инв. №	
Подпись и дата	
Инв. № подл.	

- Условные обозначения
-  — граница образуемого земельного участка;
 -  — обозначение образуемого земельного участка;
 -  — обозначение характерной точки границы образуемого земельного участка;
 -  — обозначение перераспределяемых земельных участков и их частей

					МК № 01/2024–ПМТ.1				
					Услуги по территориальному планированию и планировке территории (разработка проекта межевания территории в границах улицы Кузнецкая, Октябрьский проспект, Вокзальная, берег реки Псковы в городе Пскове)				
Изм.	Кол.уч.	Лист	№ док.	Подпись	Дата	Проект межевания территории	Стадия	Лист	Листов
ГИП		Назаров А.В.					П		
Выполнил		Семенов С.Ю.				Чертеж границ образуемого земельного участка : ЗУ16 Масштаб 1: 500	ООО "Гео–Сервис"		





Условные обозначения

-  — граница образуемого земельного участка;
-  — обозначение образуемого земельного участка;
-  — обозначение характерной точки границы образуемого земельного участка;
-  — обозначение перераспределяемых земельных участков и их частей

Согласовано:	
Взам. инв. №	
Подпись и дата	
Инв. № подл.	

МК № 01/2024–ПМТ.1

Услуги по территориальному планированию и планировке территории (разработка проекта межевания территории в границах улицы Кузнецкая, Октябрьский проспект, Вокзальная, берег реки Псковы в городе Пскове)

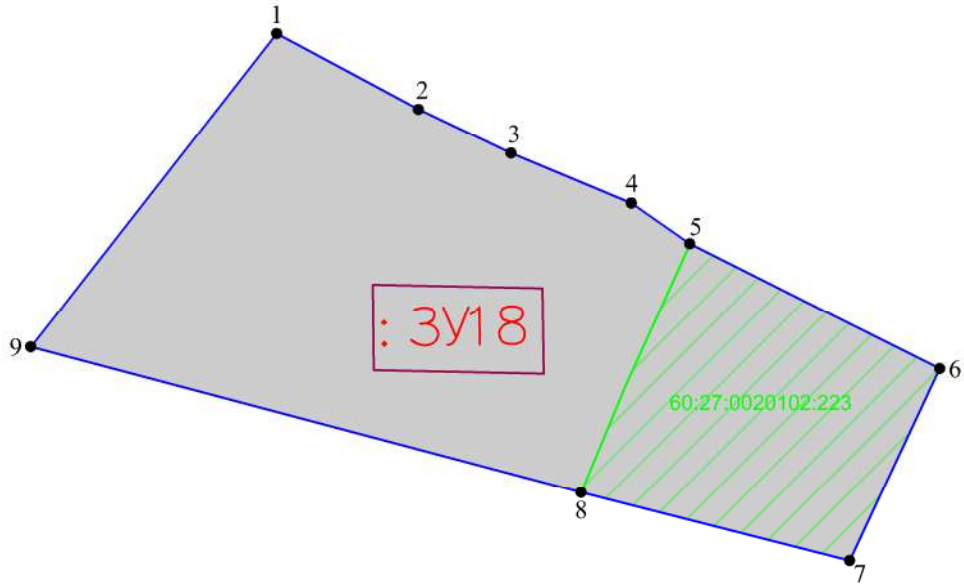
Изм.	Кол.уч.	Лист	№ док.	Подпись	Дата
					
					

Проект межевания территории




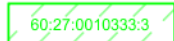
Стадия	Лист	Листов
П		

Чертеж границ образуемого земельного участка
:ЗУ17
Масштаб 1:1000

ООО "Гео-Сервис"





Условные обозначения

-  — граница образуемого земельного участка;
-  — обозначение образуемого земельного участка;
-  — обозначение характерной точки границы образуемого земельного участка;
-  — обозначение перераспределяемых земельных участков и их частей

Согласовано:	
Взам. инв. №	
Подпись и дата	
Инв. № подл.	

МК № 01/2024–ПМТ.1

Услуги по территориальному планированию и планировке территории (разработка проекта межевания территории в границах улицы Кузнецкая, Октябрьский проспект, Вокзальная, берег реки Псковы в городе Пскове)

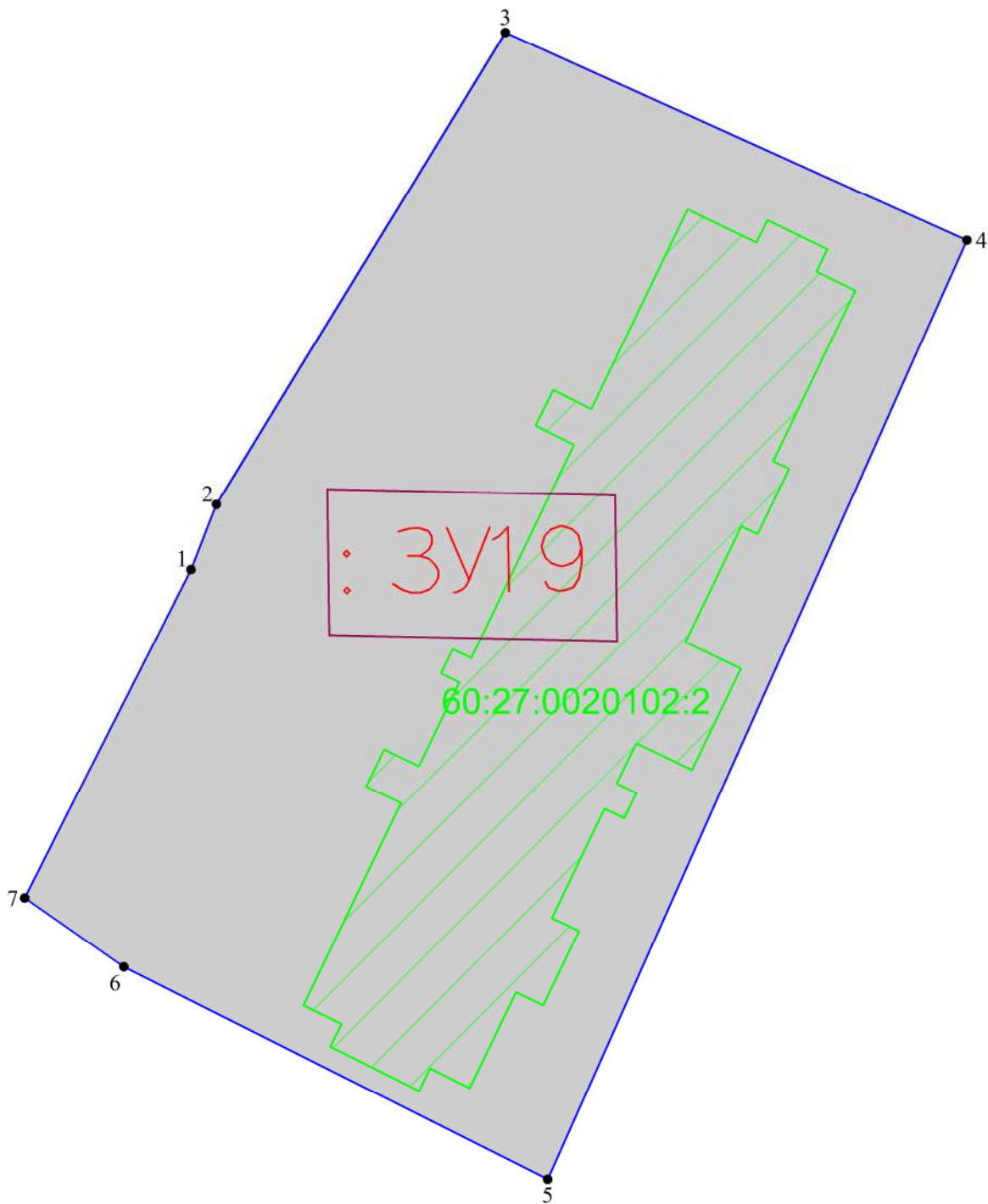
Изм.	Кол.уч.	Лист	№ док.	Подпись	Дата
					
ГИП		Назаров А.В.			
Выполнил		Семенов С.Ю.			

Проект межевания территории

Стадия	Лист	Листов
П		

Чертеж границ образуемого земельного участка
:ЗУ18
Масштаб 1:1000

ООО "Гео-Сервис"



Условные обозначения

- граница образуемого земельного участка;
- :3У19 — обозначение образуемого земельного участка;
- 1 — обозначение характерной точки границы образуемого земельного участка;
- 60:27:0010333:3 — обозначение перераспределяемых земельных участков и их частей

Согласовано:					
Взам. инв. №					
Подпись и дата					
Инв. № подл.					

МК № 01/2024–ПМТ.1

Услуги по территориальному планированию и планировке территории (разработка проекта межевания территории в границах улицы Кузнецкая, Октябрьский проспект, Вокзальная, берег реки Псковы в городе Пскове)

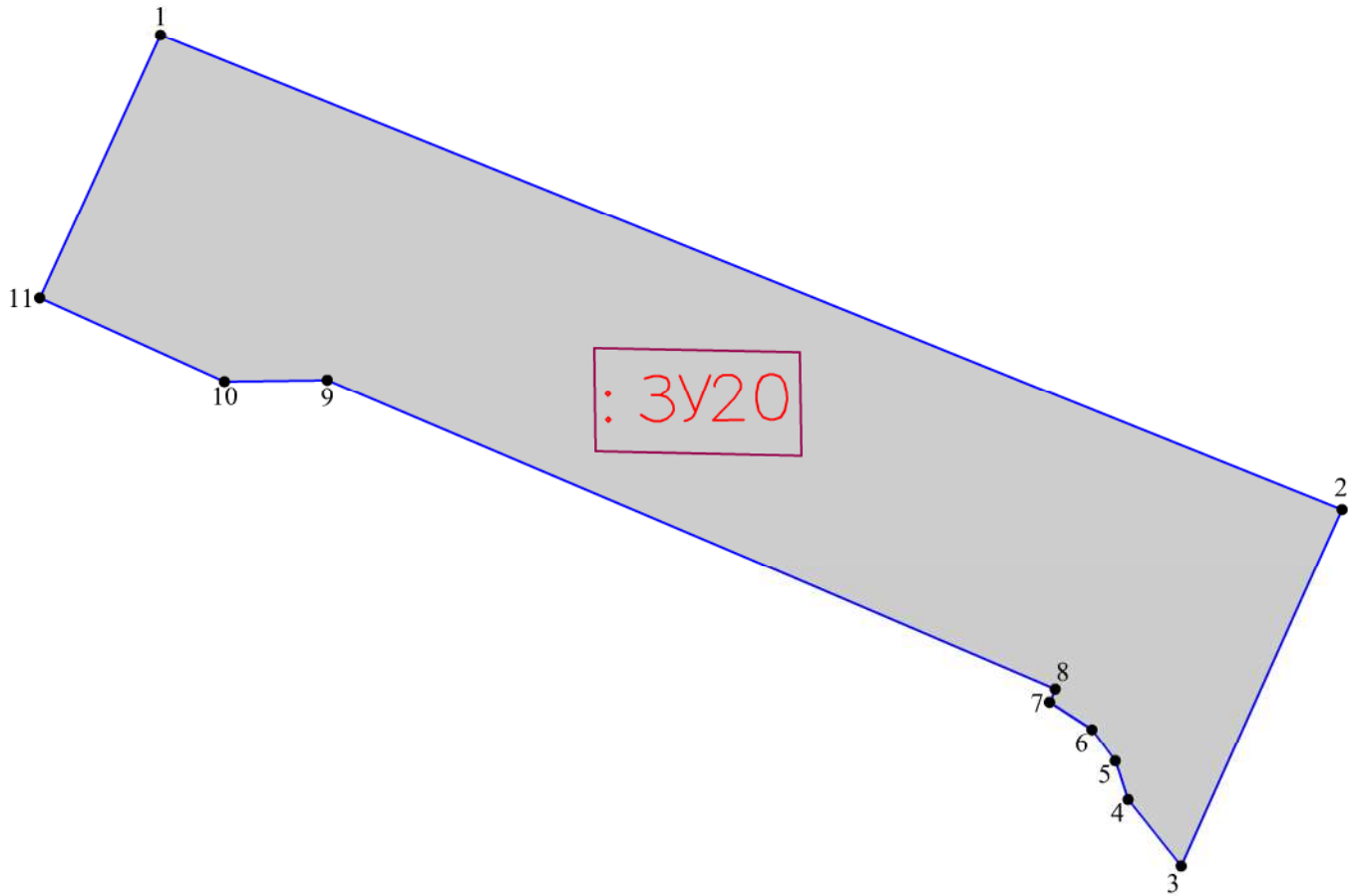
Изм.	Кол.уч.	Лист	№ док.	Подпись	Дата
				<i>А.В. Назаров</i>	
				<i>С.Ю. Семенов</i>	

Проект межевания территории


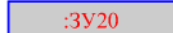


Стадия	Лист	Листов
П		

Чертеж границ образуемого земельного участка
: 3У19
Масштаб 1: 500

ООО "Гео-Сервис"





Условные обозначения

-  — граница образуемого земельного участка;
-  — обозначение образуемого земельного участка;
-  — обозначение характерной точки границы образуемого земельного участка;
-  — обозначение перераспределяемых земельных участков и их частей

Согласовано:							
Взам. инв. №							
Подпись и дата							
Инв. № подл.							

МК № 01/2024–ПМТ.1

Услуги по территориальному планированию и планировке территории (разработка проекта межевания территории в границах улицы Кузнецкая, Октябрьский проспект, Вокзальная, берег реки Псковы в городе Пскове)

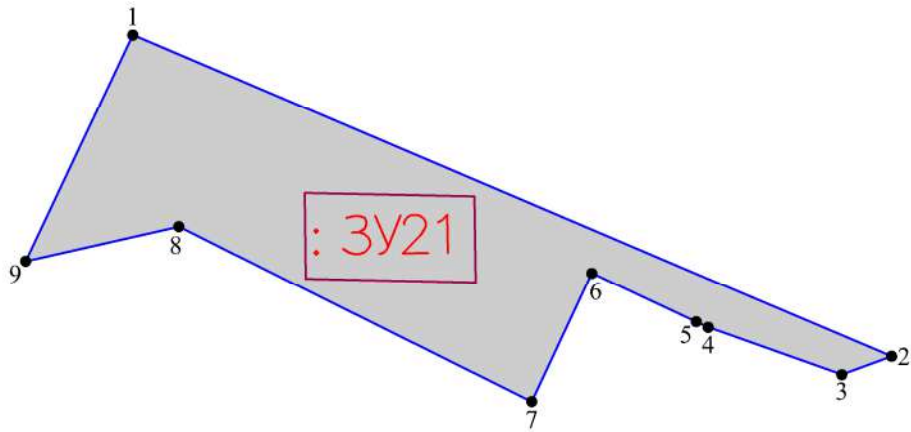
Изм.	Кол.уч.	Лист	№ док.	Подпись	Дата
					
ГИП			Назаров А.В.		
Выполнил			Семенов С.Ю.		

Проект межевания территории


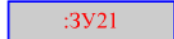


Стадия	Лист	Листов
П		

Чертеж границ образуемого земельного участка
: 3У20
Масштаб 1: 500

ООО "Гео-Сервис"





Условные обозначения

-  — граница образуемого земельного участка;
-  — обозначение образуемого земельного участка;
-  — обозначение характерной точки границы образуемого земельного участка;
-  — обозначение перераспределяемых земельных участков и их частей

Согласовано:					
Взам. инв. №					
Подпись и дата					
Инв. № подл.					

МК № 01/2024–ПМТ.1

Услуги по территориальному планированию и планировке территории (разработка проекта межевания территории в границах улицы Кузнецкая, Октябрьский проспект, Вокзальная, берег реки Псковы в городе Пскове)

Изм.	Кол.уч.	Лист	№ док.	Подпись	Дата
					
ГИП		Назаров А.В.			
Выполнил		Семенов С.Ю.			

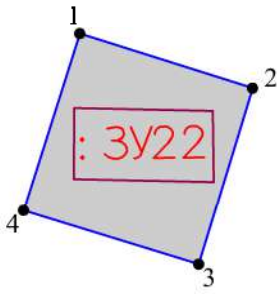
Проект межевания территории

Стадия	Лист	Листов
П		

Чертеж границ образуемого земельного участка
: 3У21
Масштаб 1:1000

ООО "Гео-Сервис"

Согласовано:					
Взам. инв. №					
Подпись и дата					
Инв. № подл.					



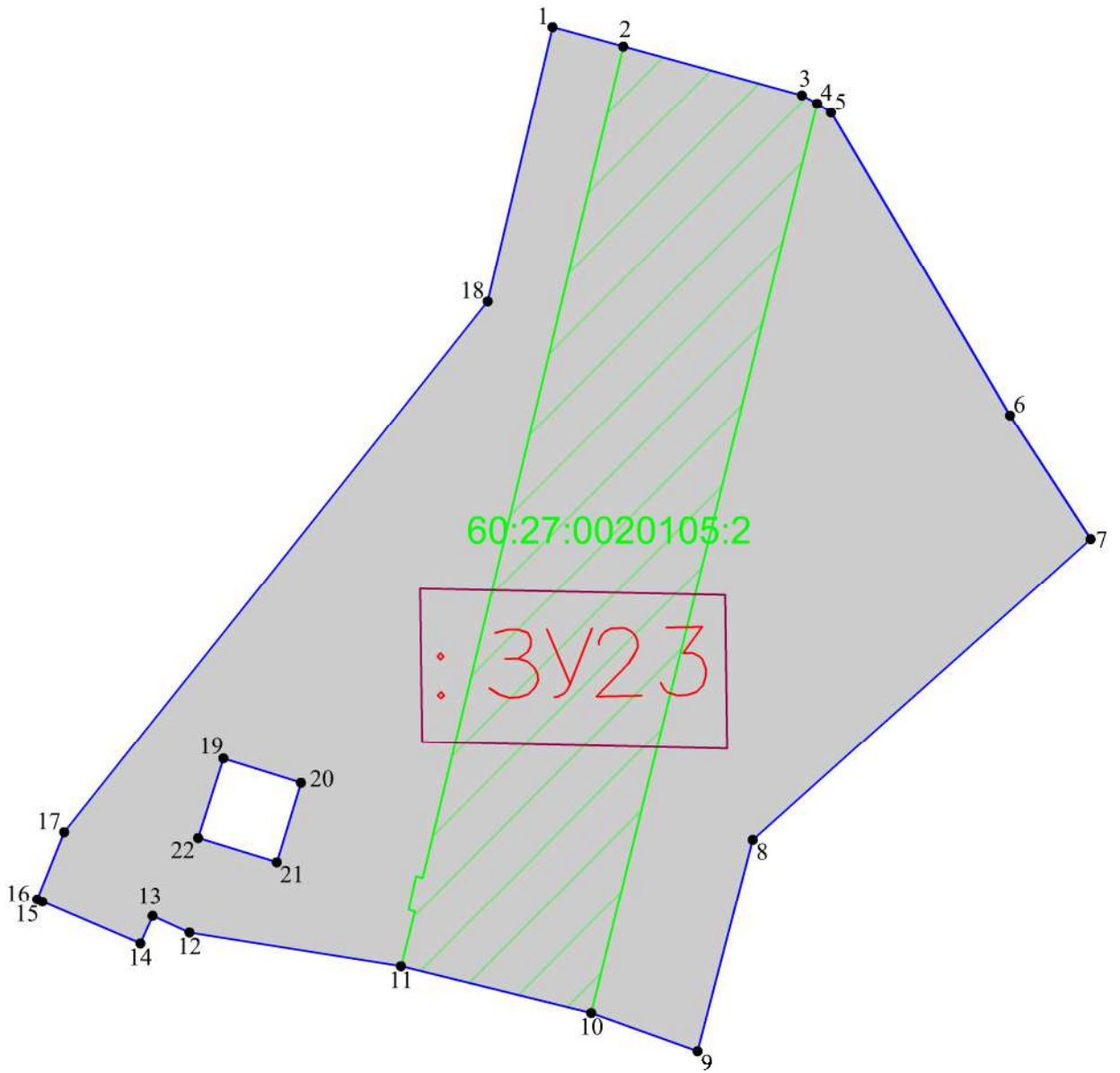
Условные обозначения

- граница образуемого земельного участка;
- обозначение образуемого земельного участка;
- обозначение характерной точки границы образуемого земельного участка;
- обозначение перераспределяемых земельных участков и их частей


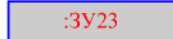


МК № 01/2024–ПМТ.1

Услуги по территориальному планированию и планировке территории (разработка проекта межевания территории в границах улицы Кузнецкая, Октябрьский проспект, Вокзальная, берег реки Псковы в городе Пскове)

Изм.	Кол.уч.	Лист	№ док.	Подп.	Дата			
ГИП				Назаров А.В.				
Выполнил				Семенов С.Ю.				
Проект межевания территории						Стадия	Лист	Листов
						П		
Чертеж границ образуемого земельного участка : 3У22 Масштаб 1:250						ООО "Гео-Сервис"		





Условные обозначения

-  — граница образуемого земельного участка;
-  — обозначение образуемого земельного участка;
-  — обозначение характерной точки границы образуемого земельного участка;
-  — обозначение перераспределяемых земельных участков и их частей

Согласовано:	
Взам. инв. №	
Подпись и дата	
Инв. № подл.	

МК № 01/2024–ПМТ.1

Услуги по территориальному планированию и планировке территории (разработка проекта межевания территории в границах улицы Кузнецкая, Октябрьский проспект, Вокзальная, берег реки Псковы в городе Пскове)

Изм.	Кол.уч.	Лист	№ док.	Подпись	Дата
					
Выполнил		Семенов С.Ю.			

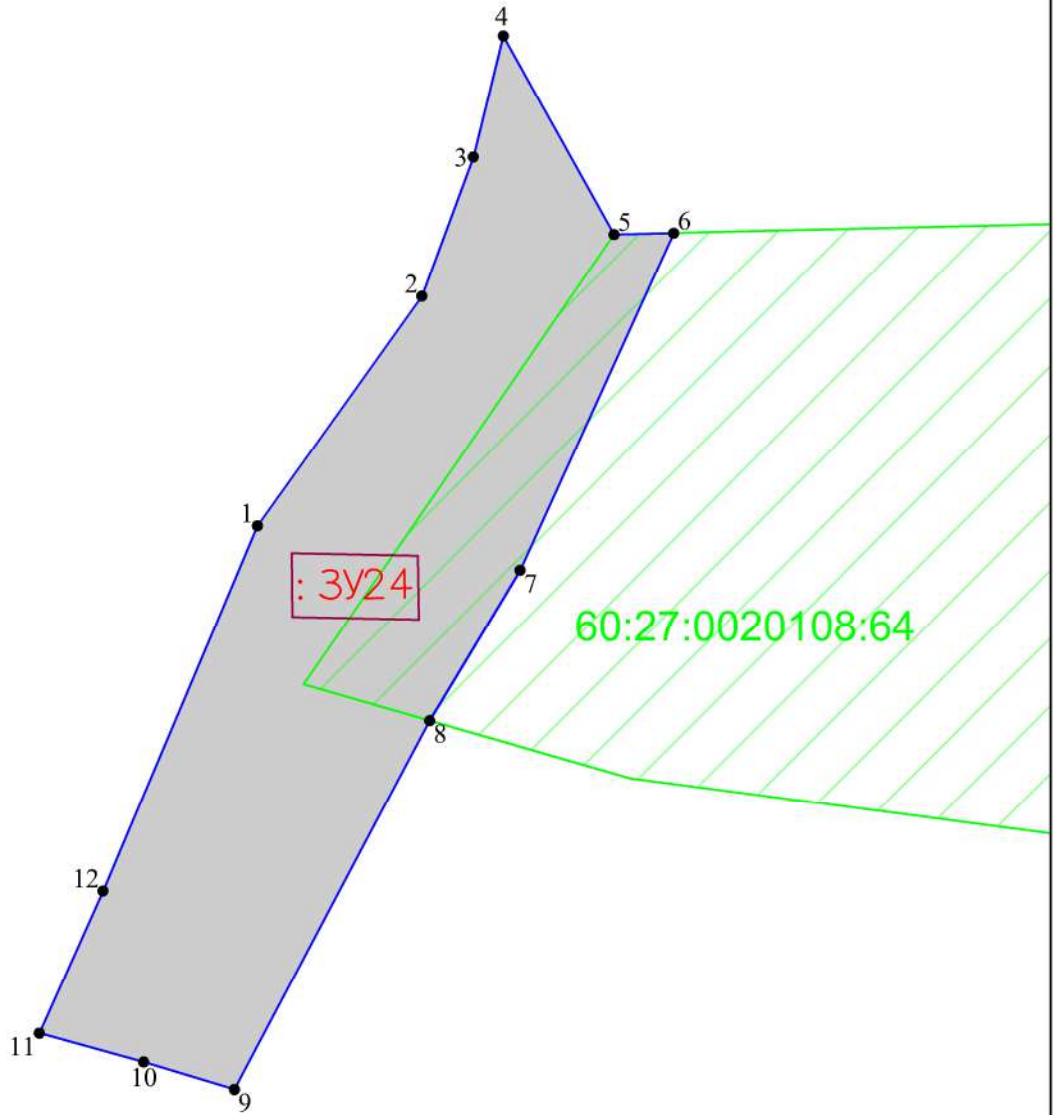
Проект межевания территории

Стадия	Лист	Листов
П		


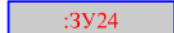


Чертеж границ образуемого земельного участка
: 3У23
Масштаб 1: 500

ООО "Гео-Сервис"

Согласовано:					
Взам. инв. №					
Подпись и дата					
Инв. № подл.					





Условные обозначения

-  — граница образуемого земельного участка;
-  — обозначение образуемого земельного участка;
-  — обозначение характерной точки границы образуемого земельного участка;
-  — обозначение перераспределяемых земельных участков и их частей

МК № 01/2024–ПМТ.1

Услуги по территориальному планированию и планировке территории (разработка проекта межевания территории в границах улицы Кузнецкая, Октябрьский проспект, Вокзальная, берег реки Псковы в городе Пскове)

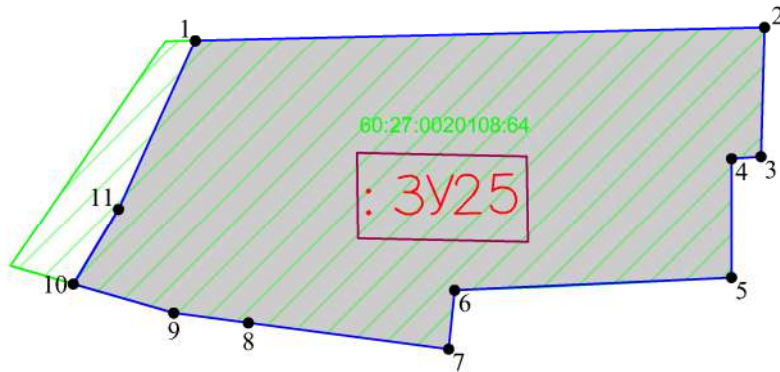
Изм.	Кол.уч.	Лист	№ док.	Подпись	Дата
					
					

Проект межевания территории


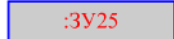

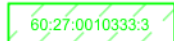
Стадия	Лист	Листов
П		

Чертеж границ образуемого земельного участка
:ЗУ24
Масштаб 1:500

ООО "Гео-Сервис"





Условные обозначения

-  — граница образуемого земельного участка;
-  — обозначение образуемого земельного участка;
-  — обозначение характерной точки границы образуемого земельного участка;
-  — обозначение перераспределяемых земельных участков и их частей

Согласовано:					
Взам. инв. №					
Подпись и дата					
Инв. № подл.					

МК № 01/2024–ПМТ.1

Услуги по территориальному планированию и планировке территории (разработка проекта межевания территории в границах улицы Кузнецкая, Октябрьский проспект, Вокзальная, берег реки Псковы в городе Пскове)

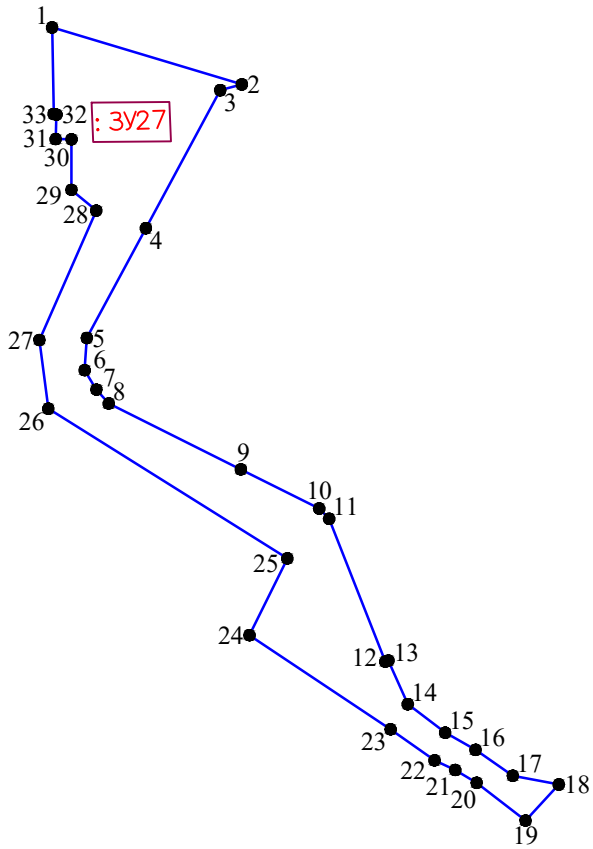
Изм.	Кол.уч.	Лист	№ док.	Подпись	Дата
					
ГИП			Назаров А.В.		
Выполнил			Семенов С.Ю.		

Проект межевания территории

Стадия	Лист	Листов
П		

Чертеж границ образуемого земельного участка
: 3У25
Масштаб 1:1000

ООО "Гео-Сервис"




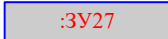

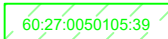
Согласовано:

Взам. инв. №

Подпись и дата



Инв. № подл.

Условные обозначения

-  — граница образуемого земельного участка;
-  — обозначение образуемого земельного участка;
-  — обозначение характерной точки границы образуемого земельного участка;
-  — обозначение перераспределяемых земельных участков и их частей

МК № 01/2024 – ПМТ.1

Услуги по территориальному планированию и планировке территории (разработка проекта межевания территории в границах улицы Кузнецкая, Октябрьский проспект, Вокзальная, берег реки Псковы в городе Пскове)

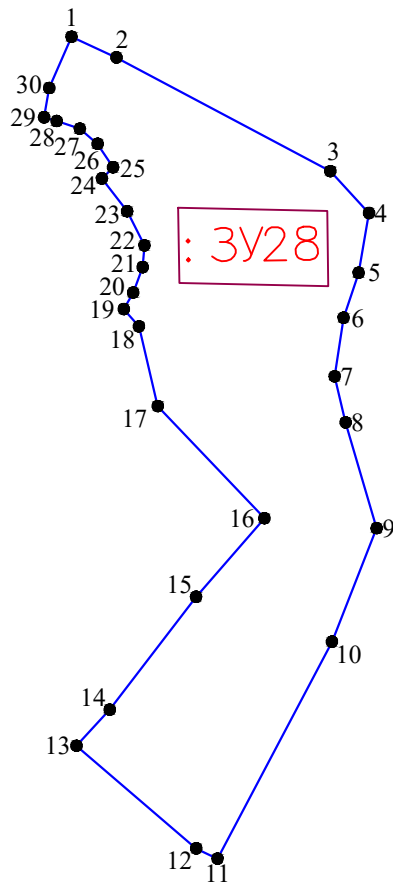
Изм.	Кол.уч.	Лист	№ док.	Подпись	Дата
ГИП		Назаров А.В.			
Выполнил		Семенов С.Ю.			

Проект межевания территории




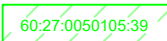
Стадия	Лист	Листов
П		

Чертеж границ образуемого земельного участка
: 3У27
Масштаб 1:1000

ООО "Гео-Сервис"





Условные обозначения

-  — граница образуемого земельного участка;
-  — обозначение образуемого земельного участка;
-  — обозначение характерной точки границы образуемого земельного участка;
-  — обозначение перераспределяемых земельных участков и их частей

Согласовано:	
Взам. инв. №	
Подпись и дата	
Инв. № подл.	

МК № 01/2024–ПМТ.1

Услуги по территориальному планированию и планировке территории (разработка проекта межевания территории в границах улицы Кузнецкая, Октябрьский проспект, Вокзальная, берег реки Псковы в городе Пскове)

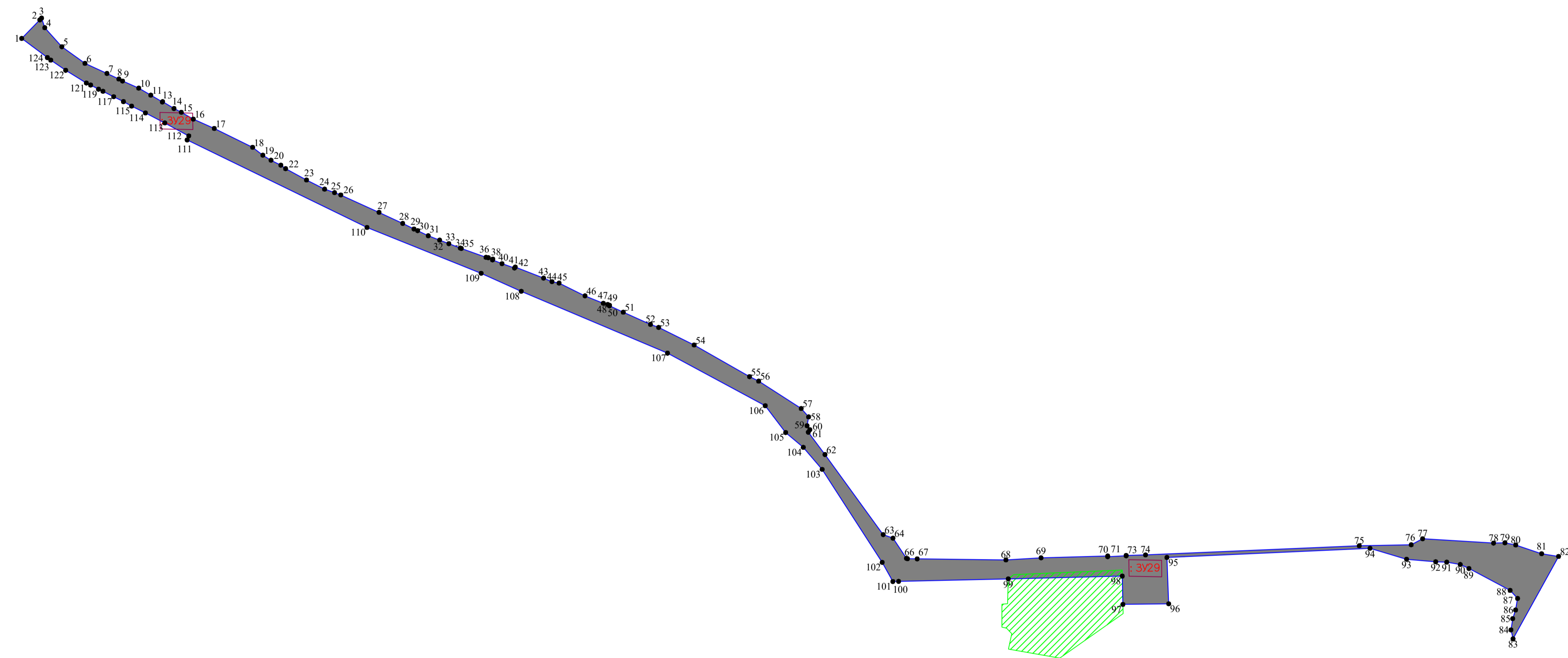
Изм.	Кол.уч.	Лист	№ док.	Подпись	Дата
					
Выполнил		Семенов С.Ю.			

Проект межевания территории

Стадия	Лист	Листов
П		

Чертеж границ образуемого земельного участка
:3У28
Масштаб 1:1000

ООО "Гео-Сервис"



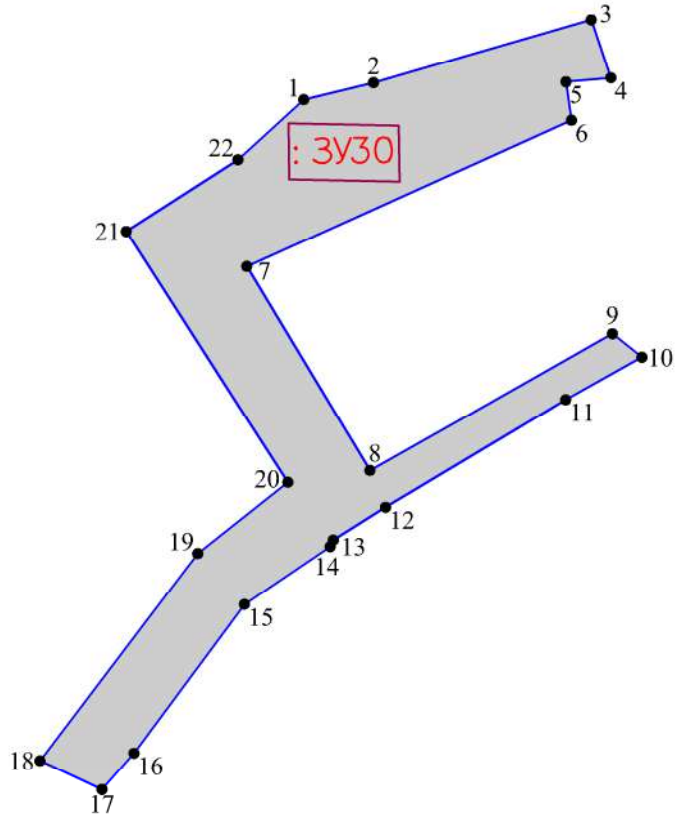
Условные обозначения

- граница образуемого земельного участка
- обозначение образуемого земельного участка
- обозначение характерной точки границы образуемого земельного участка
- обозначение перераспределяемых земельных участков и их частей





МК № 01/2024—ПМТ.1					
Услуги по территориальному планированию и планировке территории (разработка проекта межевания территории в границах улицы Кумучная, Октябрьский проспект, Вокзальная, берег реки Панова в городе Панове)					
Изм.	Кол.уч.	Лист	№ док.	Подп.	Дата
				С.Ю.	
Выполнил	Семенов С.Ю.				
Проект межевания территории			Стадия	Лист	Листов
			П		
Чертеж границ образуемого земельного участка : 3/29			ООО "Гео-Сервис"		
Масштаб 1:2000					

Составлены	
Электронный №	
Получены и дата	
Изд. № подл.	

Согласовано:					
Взам. инв. №					
Подпись и дата					
Инв. № подл.					





Условные обозначения

-  — граница образуемого земельного участка;
-  — обозначение образуемого земельного участка;
-  1 — обозначение характерной точки границы образуемого земельного участка;
-  — обозначение перераспределяемых земельных участков и их частей

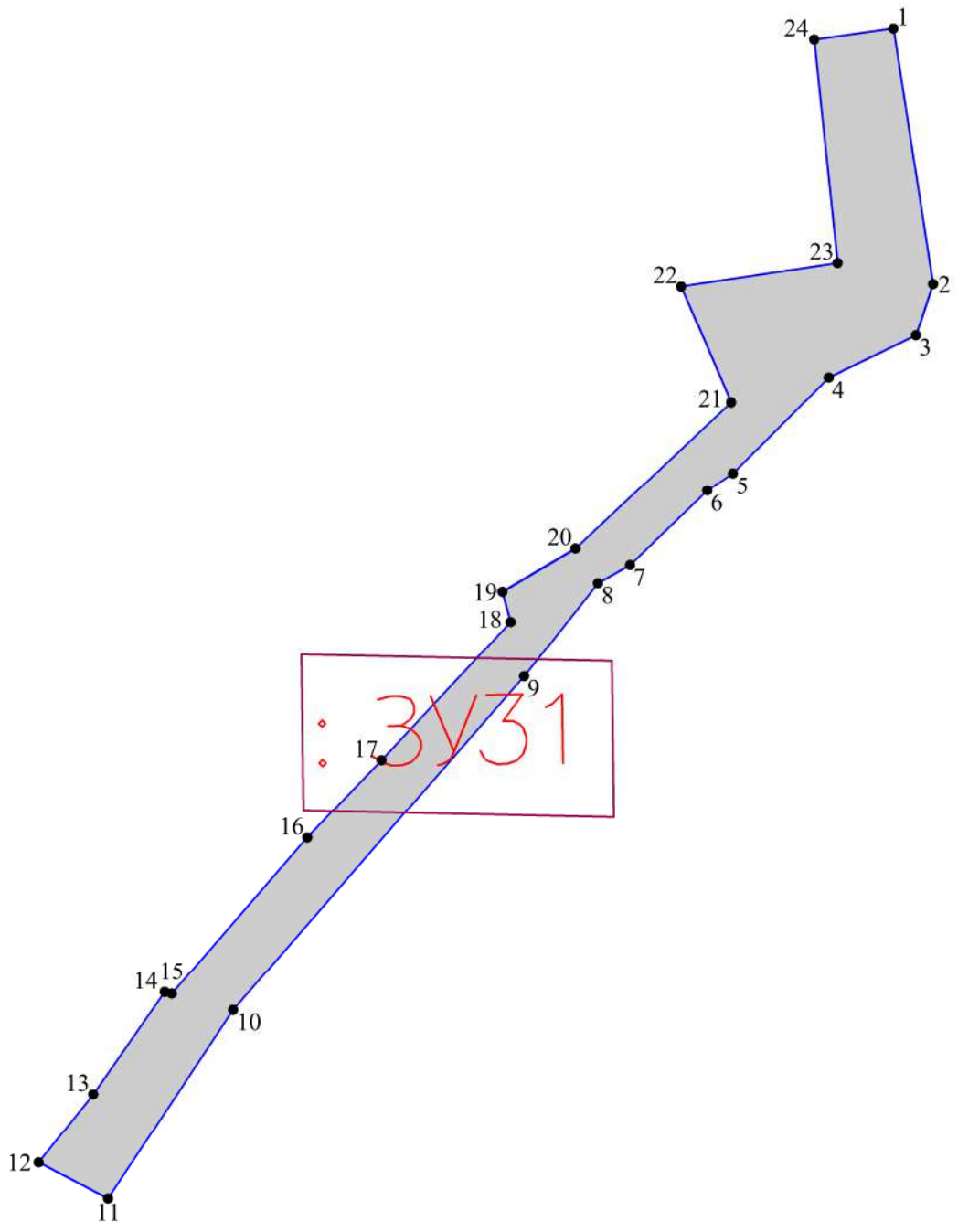
МК № 01/2024–ПМТ.1

Услуги по территориальному планированию и планировке территории (разработка проекта межевания территории в границах улицы Кузнецкая, Октябрьский проспект, Вокзальная, берег реки Псковы в городе Пскове)

Изм.	Кол.уч.	Лист	№ док.	Подпись	Дата
					
Выполнил		Семенов С.Ю.			

Проект межевания территории	Стадия	Лист	Листов
	П		

Чертеж границ образуемого земельного участка :ЗУ30 Масштаб 1:1000	ООО "Гео-Сервис"
---	------------------



Согласовано:

Взам. инв. №

Подпись и дата

Инв. № подл.

Условные обозначения

- граница образуемого земельного участка;
- :ЗУ31 — обозначение образуемого земельного участка;
- ¹ — обозначение характерной точки границы образуемого земельного участка;
- 60:27:0010333:3 — обозначение перераспределяемых земельных участков и их частей

МК № 01/2024–ПМТ.1

Услуги по территориальному планированию и планировке территории (разработка проекта межевания территории в границах улицы Кузнецкая, Октябрьский проспект, Вокзальная, берег реки Псковы в городе Пскове)

Изм.	Кол.уч.	Лист	№ док.	Подпись	Дата
				<i>Семенов</i>	
Выполнил		Семенов С.Ю.			

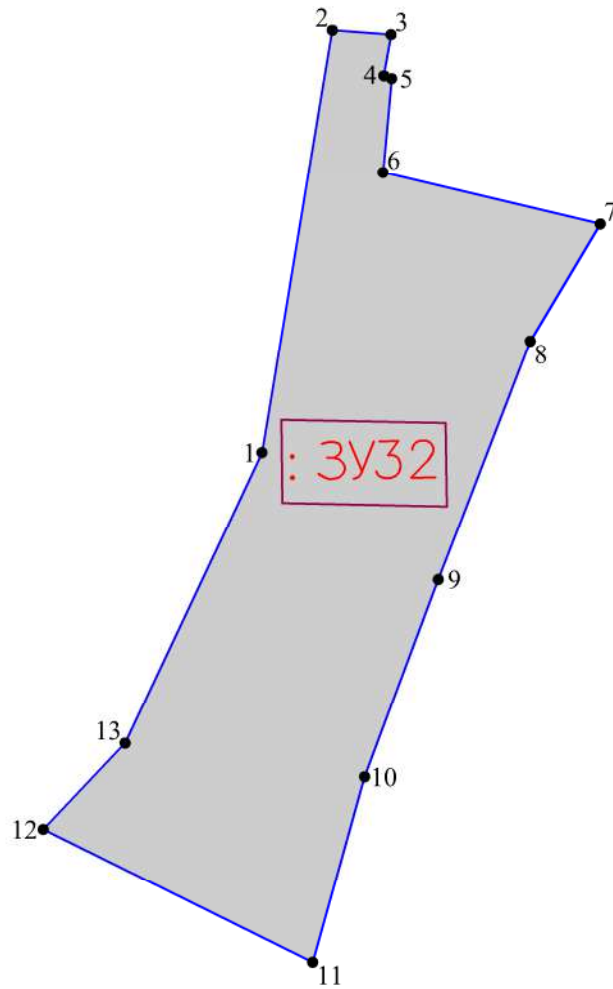
Проект межевания территории

Стадия	Лист	Листов
П		


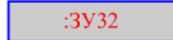


Чертеж границ образуемого земельного участка
:ЗУ31
Масштаб 1:500

ООО "Гео-Сервис"

Согласовано:					
Взам. инв. №					
Подпись и дата					
Инв. № подл.					





Условные обозначения

-  — граница образуемого земельного участка;
-  — обозначение образуемого земельного участка;
-  — обозначение характерной точки границы образуемого земельного участка;
-  — обозначение перераспределяемых земельных участков и их частей

МК № 01/2024–ПМТ.1

Услуги по территориальному планированию и планировке территории (разработка проекта межевания территории в границах улицы Кузнецкая, Октябрьский проспект, Вокзальная, берег реки Псковы в городе Пскове)

Изм.	Кол.уч.	Лист	№ док.	Подпись	Дата
					
ГИП			Назаров А.В.		
Выполнил			Семенов С.Ю.		

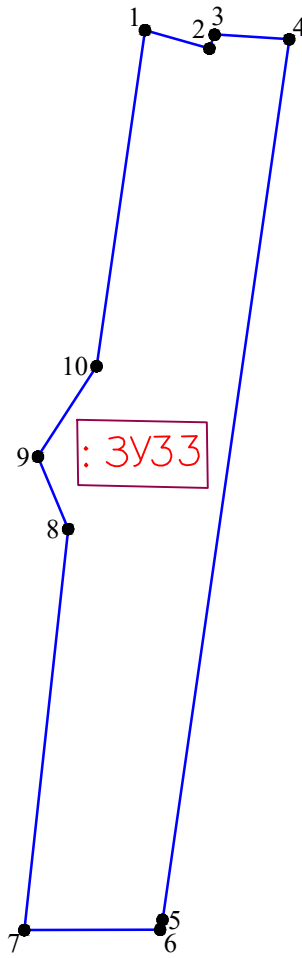
Проект межевания территории

Стадия	Лист	Листов
П		





Чертеж границ образуемого земельного участка
: 3У32
Масштаб 1:500

ООО "Гео-Сервис"

Согласовано:					
Взам. инв. №					
Подпись и дата					
Инв. № подл.					





Условные обозначения

-  — граница образуемого земельного участка;
-  — обозначение образуемого земельного участка;
-  — обозначение характерной точки границы образуемого земельного участка;
-  — обозначение перераспределяемых земельных участков и их частей

МК № 01/2024–ПМТ.1

Услуги по территориальному планированию и планировке территории (разработка проекта межевания территории в границах улицы Кузнецкая, Октябрьский проспект, Вокзальная, берег реки Псковы в городе Пскове)

Изм.	Кол.уч.	Лист	№ док.	Подп.	Дата
					
ГИП			Назаров А.В.		
Выполнил			Семенов С.Ю.		

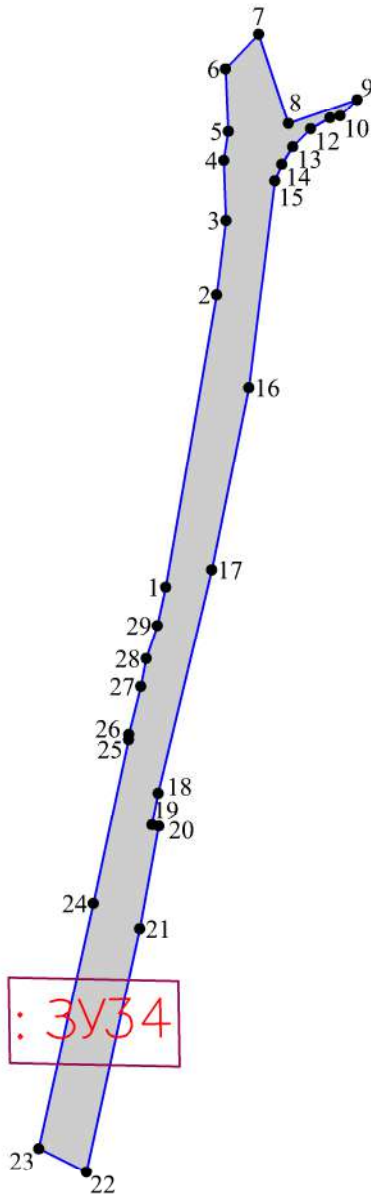
Проект межевания территории

Стадия	Лист	Листов
П		


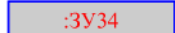


Чертеж границ образуемого земельного участка
:ЗУ33
Масштаб 1:250

ООО "Гео-Сервис"

Согласовано:					
Взам. инв. №					
Подпись и дата					
Инв. № подл.					





Условные обозначения

-  — граница образуемого земельного участка;
-  :ЗУ34 — обозначение образуемого земельного участка;
-  1 — обозначение характерной точки границы образуемого земельного участка;
-  60:27:0010333:3 — обозначение перераспределяемых земельных участков и их частей

МК № 01/2024–ПМТ.1

Услуги по территориальному планированию и планировке территории (разработка проекта межевания территории в границах улицы Кузнецкая, Октябрьский проспект, Вокзальная, берег реки Псковы в городе Пскове)

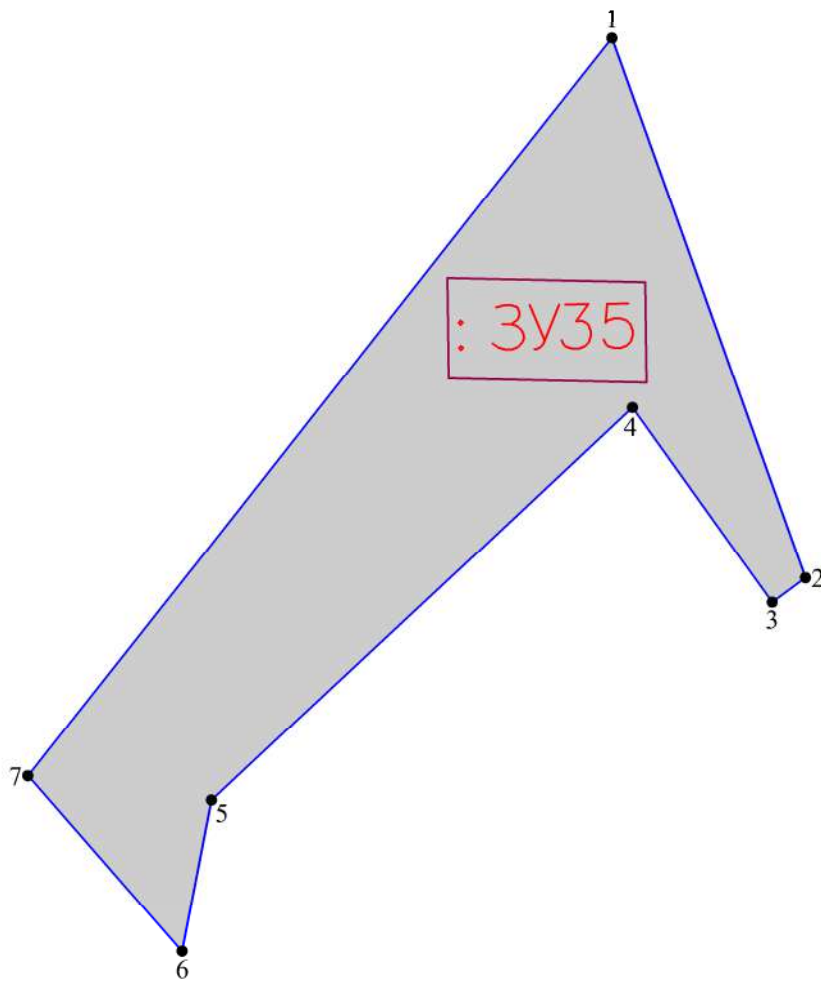
Изм.	Кол.уч.	Лист	№ док.	Подпись	Дата
					
ГИП		Назаров А.В.			
Выполнил		Семенов С.Ю.			

Проект межевания территории


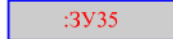


Стадия	Лист	Листов
П		

Чертеж границ образуемого земельного участка
:ЗУ34
Масштаб 1:1000

ООО "Гео-Сервис"





Условные обозначения

-  — граница образуемого земельного участка;
-  — обозначение образуемого земельного участка;
-  — обозначение характерной точки границы образуемого земельного участка;
-  — обозначение перераспределяемых земельных участков и их частей

Согласовано:	
Взам. инв. №	
Подпись и дата	
Инв. № подл.	

МК № 01/2024–ПМТ.1

Услуги по территориальному планированию и планировке территории (разработка проекта межевания территории в границах улицы Кузнецкая, Октябрьский проспект, Вокзальная, берег реки Псковы в городе Пскове)

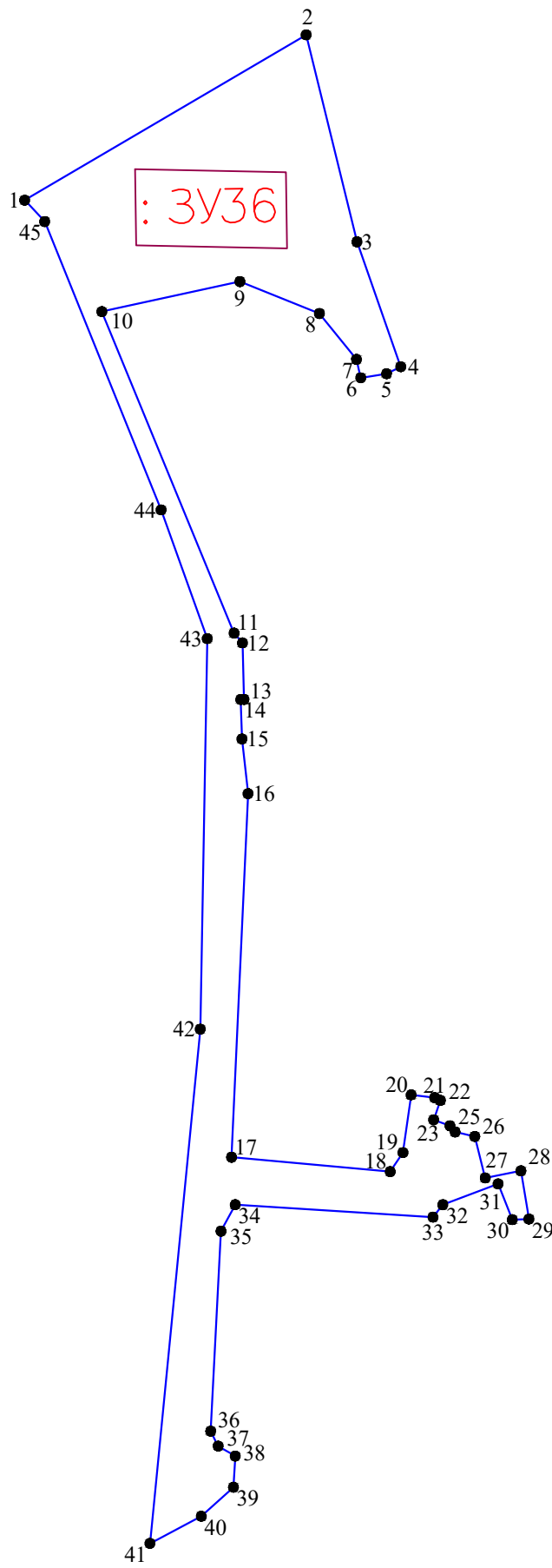
Изм.	Кол.уч.	Лист	№ док.	Подпись	Дата
					
ГИП			Назаров А.В.		
Выполнил			Семенов С.Ю.		

Проект межевания территории

Стадия	Лист	Листов
П		

Чертеж границ образуемого земельного участка
: 3У35
Масштаб 1:250

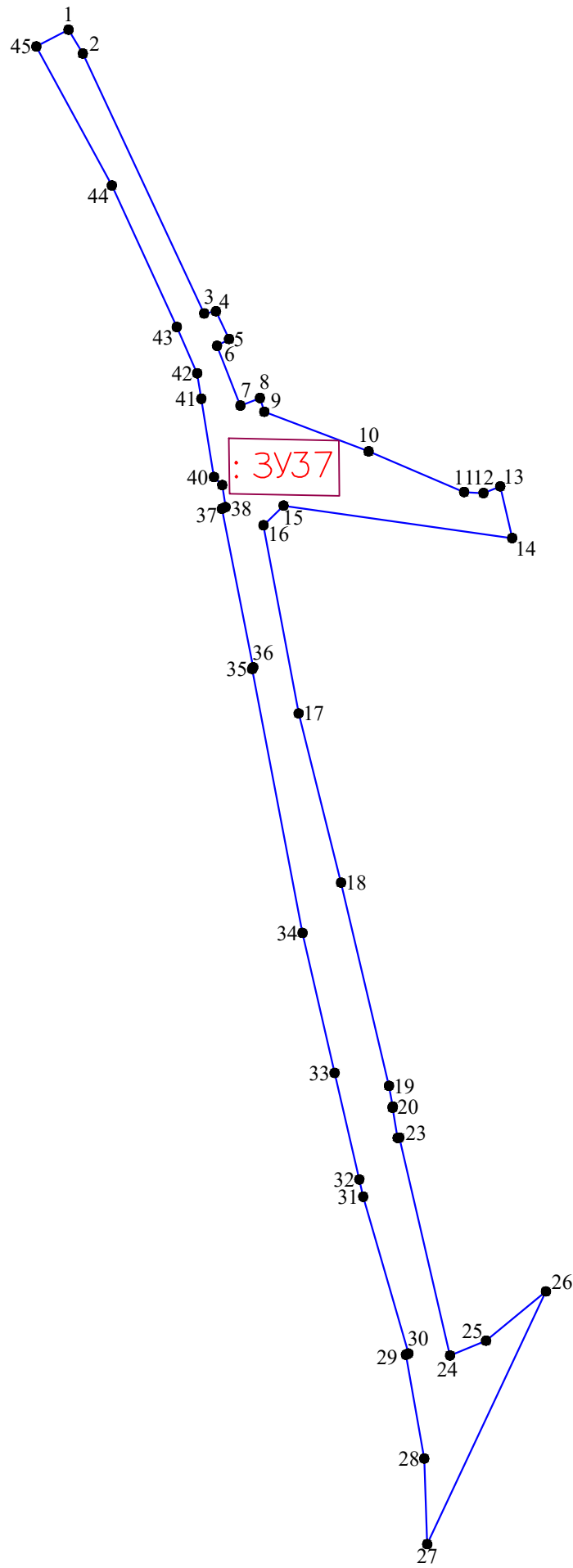
ООО "Гео-Сервис"



Согласовано:	
Взам. инв. №	
Подпись и дата	
Инв. № подл.	


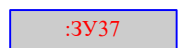


- Условные обозначения
- граница образуемого земельного участка;
 - :3У36 – обозначение образуемого земельного участка;
 - ¹ – обозначение характерной точки границы образуемого земельного участка;
 - 60:27:0010313:535 – обозначение перераспределяемых земельных участков и их частей



					МК № 01/2024 – ПМТ.1				
					Услуги по территориальному планированию и планировке территории (разработка проекта межевания территории в границах улицы Кузнецкая, Октябрьский проспект, Вокзальная, берег реки Псковы в городе Пскове)				
Изм.	Кол.уч.	Лист	№ док.	Подп.	Дата	Проект межевания территории	Стадия	Лист	Листов
ГИП		Назаров А.В.					П		
Выполнил		Семенов С.Ю.				Чертеж границ образуемого земельного участка : 3У36 Масштаб 1:1000	ООО "Гео-Сервис"		




Согласовано:	
Взам. инв. №	
Подпись и дата	
Инв. № подл.	

Условные обозначения

-  — граница образуемого земельного участка;
-  — обозначение образуемого земельного участка;
-  — обозначение характерной точки границы образуемого земельного участка;
-  — обозначение перераспределяемых земельных участков и их частей

					МК № 01/2024 – ПМТ.1				
					Услуги по территориальному планированию и планировке территории (разработка проекта межевания территории в границах улицы Кузнецкая, Октябрьский проспект, Вокзальная, берег реки Псковы в городе Пскове)				
Изм.	Кол.уч.	Лист	№ док.	Подп.	Дата				
ГИП	Назаров А.В.								
Выполнил	Семенов С.Ю.								
						Проект межевания территории	Стадия	Лист	Листов
							П		
						Чертеж границ образуемого земельного участка : 3У37 Масштаб 1:1000	ООО "Гео-Сервис"		

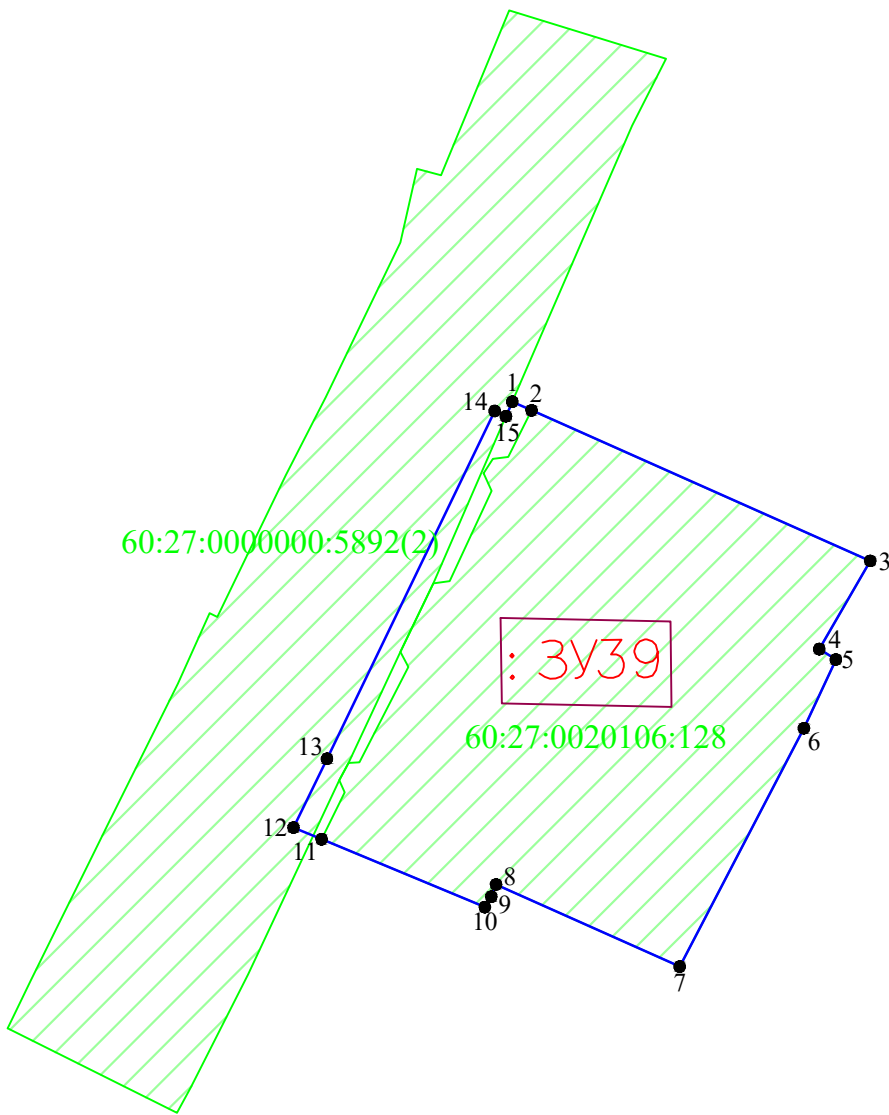


Условные обозначения

- граница образуемого земельного участка;
- ЗУ38 - обозначение образуемого земельного участка;
- - обозначение характерной точки границы образуемого земельного участка;
- 602750103353 - обозначение перераспределяемых земельных участков и их частей

МК № 01/2024-ПМТ.1			
Услуги по территориальному планированию и планировке территории (разработка проекта межевания территории в границах улицы Кузнецкая, Октябрьский проспект, Вокзальная, берег реки Пискава в городе Пискава)			
Изм.	Кол.уч.	Лист	№ док.
Выполнил	Семенов С.Ю.	Подп.	Дата
Проект межевания территории		Страница	Листов
		п	
Чертеж границ образуемого земельного участка : ЗУ38 Масштаб 1:2000			ООО "Гео-Сервис"

Составление	
Получен и дата	
Лист № подл.	
Листов	
Элект. табл. №	







Согласовано:

Взам. инв. №

Подпись и дата



Инв. № подл.

Условные обозначения

-  — граница образуемого земельного участка;
-  — обозначение образуемого земельного участка;
-  — обозначение характерной точки границы образуемого земельного участка;
-  — обозначение перераспределяемых земельных участков и их частей

МК № 01/2024–ПМТ.1

Услуги по территориальному планированию и планировке территории (разработка проекта межевания территории в границах улицы Кузнецкая, Октябрьский проспект, Вокзальная, берег реки Псковы в городе Пскове)

Изм.	Кол.уч.	Лист	№ док.	Подпись	Дата
					
Выполнил		Семенов С.Ю.			

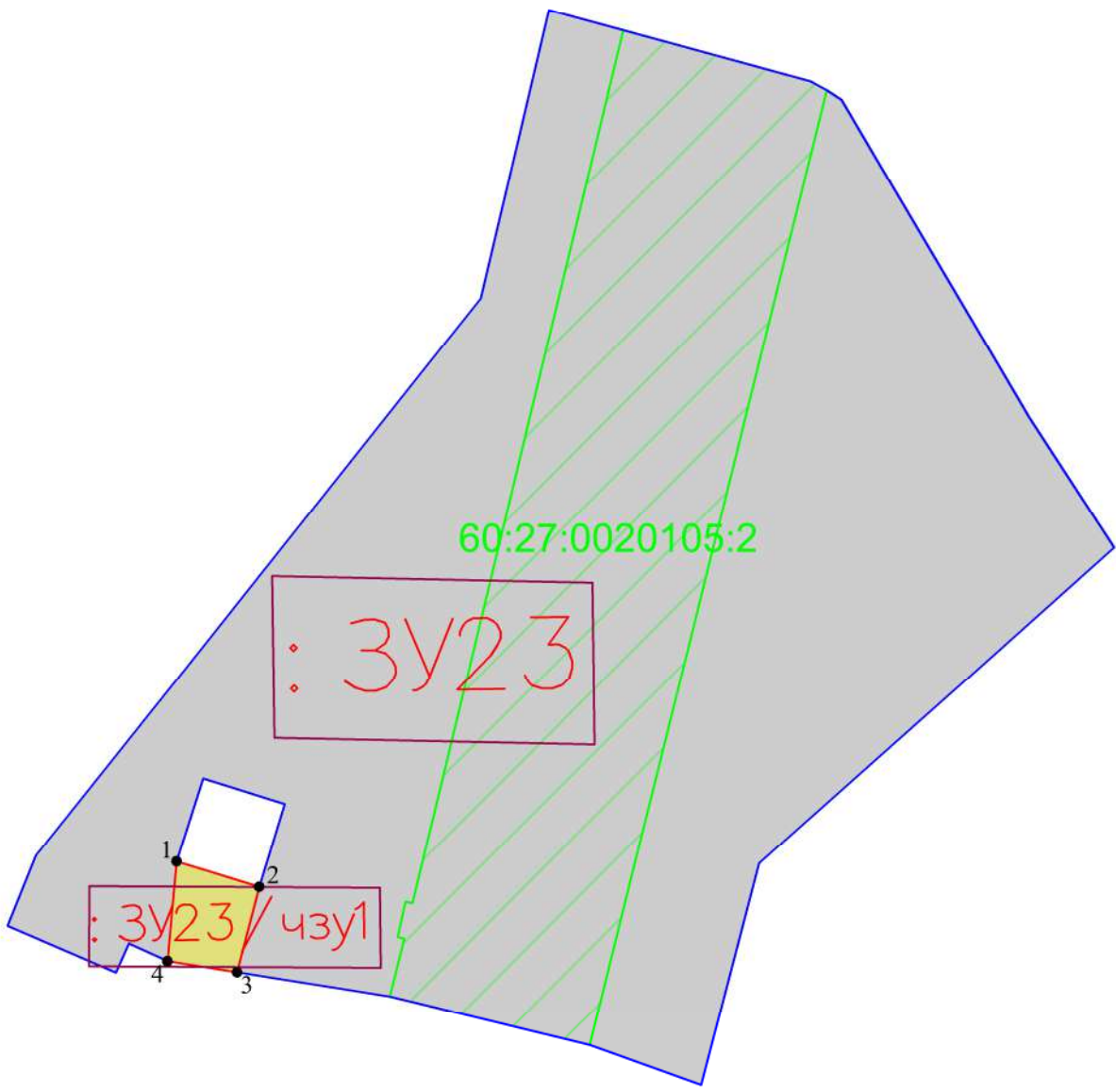
Проект межевания территории

Стадия	Лист	Листов
П		

Чертеж границ образуемого земельного участка
: 3У39
Масштаб 1:1000

ООО "Гео-Сервис"

Согласовано:



Взам. инв. №

Подпись и дата

Инв. № подл.

Условные обозначения

- :3У23/чзу1 — обозначение образуемой части земельного участка(сервитут);
- граница образуемого земельного участка;
- :3У2 — обозначение образуемого земельного участка;
- ¹ — обозначение характерной точки границы образуемого земельного участка;
- 60:27:0050105:39 — обозначение перераспределяемых земельных участков и их частей

МК № 01/2024–ПМТ.1

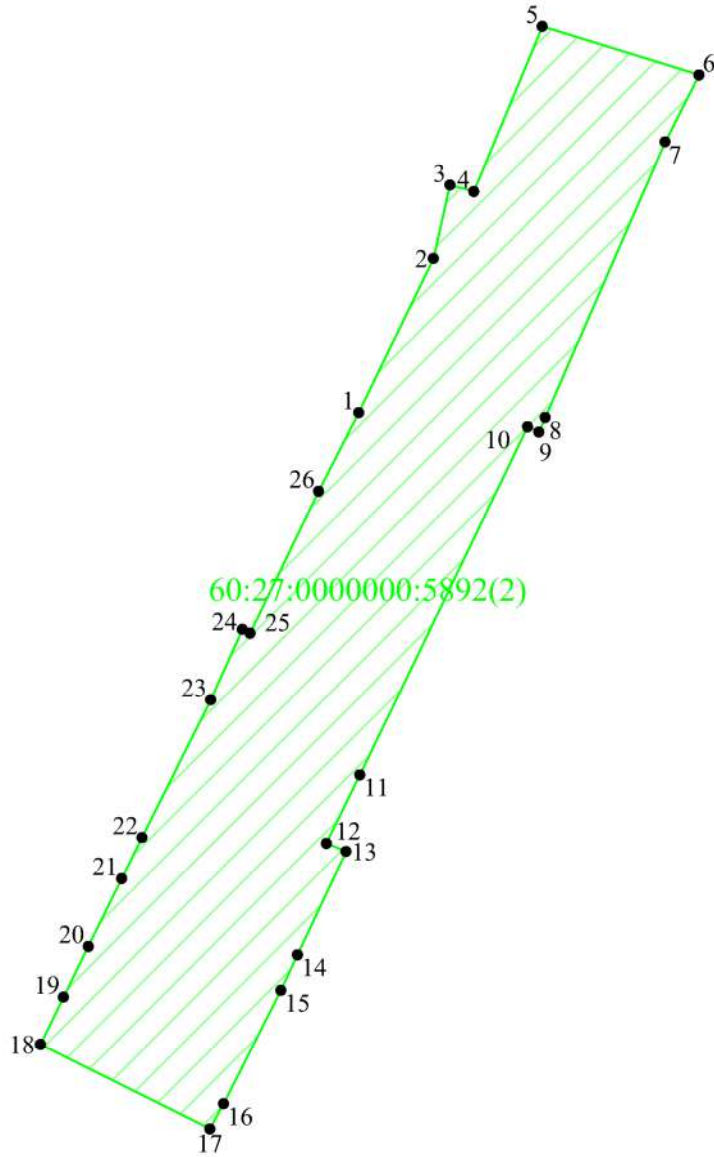
Услуги по территориальному планированию и планировке территории (разработка проекта межевания территории в границах улицы Кузнецкая, Октябрьский проспект, Вокзальная, берег реки Псковы в городе Пскове)

Изм.	Кол.уч.	Лист	№ док.	Подпись	Дата
				<i>Семенов</i>	
ГИП			Назаров А.В.		
Выполнил			Семенов С.Ю.	<i>Семенов</i>	

Проект межевания территории	Стадия	Лист	Листов
	П		

Чертеж границ образуемых частей земельного участка (сервитут)
: 3У23 / чзу1
Масштаб 1:500

ООО "Гео-Сервис"



Согласовано:

Взам. инв. №

Подпись и дата

Инв. № подл.

Условные обозначения

- ¹ — обозначение характерной точки границы образуемого земельного участка;
- 60:27:0050105:39 — обозначение перераспределяемых земельных участков и их частей

МК № 01/2024–ПМТ.1

Услуги по территориальному планированию и планировке территории (разработка проекта межевания территории в границах улицы Кузнецкая, Октябрьский проспект, Вокзальная, берег реки Псковы в городе Пскове)

Изм.	Кол.уч.	Лист	№ док.	Подпись	Дата
				<i>Семенов</i>	
Выполнил		Семенов С.Ю.		<i>Семенов</i>	

Проект межевания территории

Стадия	Лист	Листов
П		

Чертеж границ изменяемого земельного участка
60: 27: 0000000: 5892(2)
Масштаб 1:1000

ООО "Гео-Сервис"

Перечень и сведения о площади образуемых земельных участков, способы их образования. Вид разрешенного использования образуемых земельных участков.

I этап

Условный номер ЗУ	Площадь, м ²	Вид разрешенного использования	Код	Способ, вариант образования земельного участка
60:27:0020108:173:ЗУ1	265	Земельные участки (территории) общего пользования	12.0	Образование земельного участка путем раздела земельного участка с КН 60:27:0020108:173
60:27:0020108:173:ЗУ2	3641	Среднеэтажная жилая застройка	2.5	Образование земельного участка путем раздела земельного участка с КН 60:27:0020108:173
60:27:0020108:64:ЗУ1	228	Земельные участки (территории) общего пользования	12.0	Образование земельного участка путем раздела земельного участка с КН 60:27:0020108:64
60:27:0020108:64:ЗУ2	2913	Среднеэтажная жилая застройка	2.5	Образование земельного участка путем раздела земельного участка с КН 60:27:0020108:64

II этап

Условный номер ЗУ	Площадь, м ²	Вид разрешенного использования	Код	Способ, вариант образования земельного участка
:ЗУ1	1241	Земельные участки (территории) общего пользования	12.0	Образование из земель, находящихся в государственной или муниципальной собственности.

:ЗУ2	1314	Улично-дорожная сеть	12.0.1	Образование из земель, находящихся в государственной или муниципальной собственности.
:ЗУ3	2309	Среднеэтажная жилая застройка	2.5	Образование из земель, находящихся в государственной или муниципальной собственности. Перераспределение ЗУ с КН 60:27:0020103:5
:ЗУ4	885	Земельные участки (территории) общего пользования	12.0	Образование из земель, находящихся в государственной или муниципальной собственности.
:ЗУ5	125	Земельные участки (территории) общего пользования	12.0	Образование из земель, находящихся в государственной или муниципальной собственности.
:ЗУ6	1025	Земельные участки (территории) общего пользования	12.0	Образование из земель, находящихся в государственной или муниципальной собственности.
:ЗУ7	33	Предоставление коммунальных услуг	2.6	Образование из земель, находящихся в государственной или муниципальной собственности.
:ЗУ8	2087	Малоэтажная многоквартирная жилая застройка	2.1.1	Образование из земель, находящихся в государственной или муниципальной собственности и ЗУ с КН 60:27:0020104:5
:ЗУ9	380	Земельные участки (территории) общего пользования	12.0	Образование из земель, находящихся в государственной или муниципальной собственности.
:ЗУ10	733	Земельные участки (территории) общего пользования	12.0	Образование из земель, находящихся в государственной или муниципальной собственности.

:ЗУ11	528	Земельные участки (территории) общего пользования	12.0	Образование из земель, находящихся в государственной или муниципальной собственности.
:ЗУ12	1743	Малоэтажная многоквартирная жилая застройка	2.1.1	Образование из земель, находящихся в государственной или муниципальной собственности и ЗУ с КН 60:27:0020106:9
:ЗУ13	114	Обеспечение внутреннего правопорядка	8.3	Образование из земель, находящихся в государственной или муниципальной собственности.
:ЗУ14	865	Земельные участки (территории) общего пользования	12.0	Образование из земель, находящихся в государственной или муниципальной собственности.
:ЗУ15	3358	Земельные участки (территории) общего пользования	12.0	Образование из земель, находящихся в государственной или муниципальной собственности.
:ЗУ16	77	Земельные участки (территории) общего пользования	12.0	Образование из земель, находящихся в государственной или муниципальной собственности. Раздел ЗУ с КН 60:27:0020102:27
:ЗУ17	4743	Малоэтажная многоквартирная жилая застройка	2.1.1	Образование из земель, находящихся в государственной или муниципальной собственности. Раздел ЗУ с КН 60:27:0020102:27
:ЗУ18	4097	Малоэтажная многоквартирная жилая застройка	2.1.1	Образование из земель, находящихся в государственной или муниципальной собственности.и ЗУ с КН 60:27:0020102:223
:ЗУ19	3456	Среднеэтажная жилая застройка	2.5	Образование из земель, находящихся в государственной или муниципальной

				собственности и ЗУ с КН 60:27:0020102:2
:ЗУ20	1572	Земельные участки (территории) общего пользования	12.0	Образование из земель, находящихся в государственной или муниципальной собственности.
:ЗУ21	1819	Земельные участки (территории) общего пользования	12.0	Образование из земель, находящихся в государственной или муниципальной собственности.
:ЗУ22	37	Предоставление коммунальных услуг	2.6	Образование из земель, находящихся в государственной или муниципальной собственности.
:ЗУ23	2924	Среднеэтажная жилая застройка	2.5	Образование из земель, находящихся в государственной или муниципальной собственности и ЗУ с КН 60:27:0020105:2
:ЗУ24	970	Улично- дорожная сеть	12.0.1	Образование из земель, находящихся в государственной или муниципальной собственности и ЗУ с КН 60:27:0020108:64:ЗУ1
:ЗУ25	2913	Среднеэтажная жилая застройка	2.5	Образование из земель, находящихся в государственной или муниципальной собственности и ЗУ с КН 60:27:0020108:64:ЗУ2
:ЗУ26	3641	Среднеэтажная жилая застройка	2.5	Образование из земель, находящихся в государственной или муниципальной собственности и ЗУ с КН 60:27:0020108:173:ЗУ2
:ЗУ27	1112	Улично- дорожная сеть	12.0.1	Образование из земель, находящихся в государственной или муниципальной собственности.

:ЗУ28	2329	Земельные участки (территории) общего пользования	12.0	Образование из земель, находящихся в государственной или муниципальной собственности.
:ЗУ29	15098	Улично-дорожная сеть	12.0.1	Образование из земель, находящихся в государственной или муниципальной собственности. Перераспределение ЗУ с КН 60:27:0020108:173:ЗУ1
:ЗУ30	1886	Улично-дорожная сеть	12.0.1	Образование из земель, находящихся в государственной или муниципальной собственности.
:ЗУ31	539	Улично-дорожная сеть	12.0.1	Образование из земель, находящихся в государственной или муниципальной собственности.
:ЗУ32	836	Земельные участки (территории) общего пользования	12.0	Образование из земель, находящихся в государственной или муниципальной собственности.
:ЗУ33	145	Земельные участки (территории) общего пользования	12.0	Образование из земель, находящихся в государственной или муниципальной собственности.
:ЗУ34	941	Улично-дорожная сеть	12.0.1	Образование из земель, находящихся в государственной или муниципальной собственности.
:ЗУ35	225	Земельные участки (территории) общего пользования	12.0	Образование из земель, находящихся в государственной или муниципальной собственности.
:ЗУ36	2860	Улично-дорожная сеть	12.0.1	Образование из земель, находящихся в государственной или муниципальной собственности.

:ЗУ37	2180	Улично-дорожная сеть	12.0.1	Образование из земель, находящихся в государственной или муниципальной собственности.
:ЗУ38	42502	Земельные участки (территории) общего пользования	12.0	Образование из земель, находящихся в государственной или муниципальной собственности.
:ЗУ39	3310	Малоэтажная многоквартирная жилая застройка	2.1.1	Образование из земель, находящихся в государственной или муниципальной собственности и ЗУ с КН 60:27:0020106:128, 60:27:0000000:5892(2)

Перечень и сведения о площади образуемых земельных участков, которые будут отнесены к территориям общего пользования или имуществу общего пользования, в том числе в отношении которых предполагаются резервирование и (или) изъятие для государственных или муниципальных нужд.

:ЗУ1 – 1241 кв.м., :ЗУ2 – 1314 кв.м., :ЗУ4 – 885 кв.м., :ЗУ5 – 125 кв.м., :ЗУ6 – 1025 кв.м., :ЗУ9 – 380 кв.м., :ЗУ10 – 733 кв.м., :ЗУ11 – 528 кв.м., :ЗУ14 – 865 кв.м., :ЗУ15 – 3358 кв.м., :ЗУ16 – 77 кв.м., :ЗУ20 – 1572 кв.м., :ЗУ21 – 1819 кв.м., :ЗУ24 – 970 кв.м., :ЗУ27 – 1112 кв.м., :ЗУ28 – 2333 кв.м., :ЗУ29 – 15098 кв.м., :ЗУ30 – 1886 кв.м., :ЗУ31 – 539 кв.м., :ЗУ32 – 836 кв.м., :ЗУ33 – 268 кв.м., :ЗУ34 – 941 кв.м., :ЗУ35 – 225 кв.м., :ЗУ36 – 2860 кв.м., :ЗУ37 – 2180 кв.м., :ЗУ38 – 42502 кв.м..

Перечень и сведения о площади изменяемых земельных участков.
Вид разрешенного использования изменяемых земельных участков.

Кадастровый номер ЗУ	Площадь, м ²	Исходный вид разрешенного использования	Проектируемый вид разрешенного использования	Код
60:27:0020106:20	192	Для эксплуатации и обслуживания здания магазина	Земельные участки (территории) общего пользования	12.0

60:27:0020103:27	246	Для строительства магазина	Земельные участки (территории) общего пользования	12.0
------------------	-----	----------------------------------	--	------

Перечень, сведения о площади и каталог координат
изменяемых земельных участков.

Изменению сведений о площади и границах подлежит ЗУ с КН
60:27:0000000:5892, а именно контур с порядковым номером 2.

Площадь 60:27:0000000:5892(2) – 3425 кв.м.

Каталог координат изменяемого участка.

№	X	Y
1	499573,73	1274096,86
2	499594,15	1274106,73
3	499603,90	1274108,92
4	499603,03	1274112,08
5	499624,84	1274121,13
6	499618,44	1274141,87
7	499609,62	1274137,38
8	499573,10	1274121,52
9	499571,18	1274120,68
10	499571,88	1274119,19
11	499525,88	1274097,01
12	499516,78	1274092,58
13	499515,71	1274095,18
14	499502,05	1274088,76
15	499497,36	1274086,56
16	499482,38	1274078,98
17	499479,06	1274077,17
18	499490,22	1274054,76
19	499496,47	1274057,80
20	499503,15	1274061,09
21	499512,12	1274065,51
22	499517,55	1274068,19
23	499535,84	1274077,28
24	499545,14	1274081,47
25	499544,63	1274082,49
26	499563,37	1274091,55

Каталог координат красных линий.

№	X	Y
1	500060,47	1273904,93
2	500080,05	1273913,42
3	500100,42	1273925,72
4	500109,92	1273938,36

5	500118,53	1273950,61
6	500129,68	1273966,94
7	500136,21	1273977,10
8	500147,93	1274005,15
9	500148,46	1274006,35
10	500150,42	1274011,75
11	500152,84	1274022,71
12	500156,61	1274049,14
13	500153,59	1274062,40
14	500153,20	1274062,35
15	500152,63	1274065,62
16	500149,08	1274079,62
17	500145,37	1274091,75
18	500141,98	1274093,28
19	500136,33	1274091,64
20	500126,63	1274088,31
21	500100,29	1274078,49
22	500101,20	1274061,76
23	500102,80	1274046,79
24	500099,44	1274046,10
25	500061,13	1274056,04
26	500058,67	1274064,41
27	500025,26	1274064,53
28	500006,80	1274067,40
29	500003,05	1274066,16
30	500003,33	1274069,95
31	499984,86	1274082,09
32	499978,88	1274083,23
33	499976,32	1274081,50
34	499971,42	1274082,47
35	499954,24	1274065,49
36	499950,93	1274069,32
37	499962,71	1274081,82
38	499963,65	1274082,46
39	499953,00	1274091,70
40	499950,13	1274095,93
41	499944,11	1274102,45
42	499938,53	1274107,25
43	499931,44	1274119,74
44	499914,35	1274143,30
45	499909,54	1274150,16
46	499903,97	1274162,44
47	499904,53	1274162,75
48	499898,20	1274175,79
49	499896,70	1274175,09
50	499895,40	1274177,84
51	499893,43	1274192,21
52	499892,26	1274192,80
53	499890,64	1274201,17
54	499894,71	1274201,87
55	499894,37	1274215,44
56	499884,07	1274212,61

57	499876,11	1274241,21
58	499873,96	1274251,35
59	499882,48	1274255,15
60	499879,10	1274286,59
61	499876,25	1274286,16
62	499875,96	1274290,04
63	499884,50	1274291,67
64	499886,83	1274292,84
65	499893,24	1274299,15
66	499917,44	1274303,74
67	499920,30	1274313,11
68	499931,01	1274313,84
69	499939,83	1274316,75
70	499948,64	1274327,72
71	499950,83	1274331,05
72	499952,01	1274335,04
73	499954,96	1274359,03
74	499955,46	1274363,13
75	499955,24	1274367,26
76	499956,57	1274379,36
77	499953,59	1274397,41
78	499941,82	1274414,00
79	499934,10	1274416,70
80	499901,98	1274422,49
81	499893,65	1274422,87
82	499889,81	1274422,27
83	499881,88	1274422,56
84	499871,94	1274421,32
85	499833,44	1274414,59
86	499828,37	1274413,48
87	499823,97	1274412,01
88	499820,26	1274411,29
89	499813,92	1274409,71
90	499813,22	1274409,68
91	499791,55	1274405,02
92	499782,81	1274370,70
93	499782,78	1274362,99
94	499780,90	1274359,77
95	499792,98	1274335,41
96	499795,04	1274329,81
97	499803,44	1274311,15
98	499807,80	1274301,65
99	499808,16	1274301,73
100	499808,73	1274300,46
101	499809,55	1274297,43
102	499814,64	1274284,86
103	499823,42	1274267,05
104	499824,37	1274262,16
105	499826,84	1274256,41
106	499834,43	1274237,00
107	499833,76	1274236,46
108	499836,75	1274227,88

109	499839,33	1274221,37
110	499839,90	1274221,57
111	499840,82	1274218,50
112	499841,11	1274216,90
113	499847,21	1274199,93
114	499850,48	1274191,39
115	499852,91	1274185,07
116	499855,90	1274177,25
117	499859,41	1274169,98
118	499860,62	1274167,34
119	499864,36	1274159,70
120	499871,96	1274143,44
121	499883,89	1274117,20
122	499887,92	1274106,09
123	499894,20	1274093,66
124	499901,98	1274079,34
125	499904,37	1274076,04
126	499907,77	1274069,30
127	499911,23	1274063,68
128	499916,62	1274056,69
129	499929,57	1274030,36
130	499935,98	1274015,95
131	499940,67	1274007,72
132	499943,27	1274002,70
133	499947,99	1273994,88
134	499947,74	1273994,74
135	499957,28	1273978,51
136	499963,52	1273964,96
137	499967,34	1273956,67
138	499974,29	1273941,59
139	499985,69	1273925,69
140	499998,75	1273913,99
141	500005,34	1273911,79
142	500031,78	1273902,97
143	500041,59	1273902,29
144	500048,68	1273901,78
145	499991,39	1273898,16
146	499984,99	1273906,72
147	499976,47	1273918,11
148	499972,10	1273924,53
149	499971,19	1273925,87
150	499969,51	1273928,34
151	499964,08	1273937,07
152	499960,75	1273942,53
153	499959,39	1273945,49
154	499956,47	1273950,94
155	499955,08	1273953,94
156	499953,96	1273956,32
157	499951,36	1273961,28
158	499947,98	1273968,04
159	499944,81	1273973,78
160	499940,20	1273983,08

161	499933,34	1273996,38
162	499924,44	1274012,84
163	499921,67	1274011,70
164	499861,58	1274135,20
165	499844,17	1274127,19
166	499838,64	1274139,44
167	499838,74	1274146,26
168	499818,21	1274194,54
169	499817,35	1274194,16
170	499815,52	1274196,97
171	499813,44	1274198,52
172	499810,88	1274199,37
173	499806,50	1274202,89
174	499768,46	1274185,38
175	499766,08	1274190,63
176	499738,22	1274177,47
177	499665,02	1274144,78
178	499639,59	1274132,87
179	499667,91	1274024,57
180	499716,20	1273827,68
181	499726,05	1273790,81
182	499752,24	1273752,12
183	499807,39	1273785,27
184	499865,99	1273821,19
185	499876,61	1273827,70
186	499941,29	1273867,32
187	499949,20	1273871,64
188	499960,19	1273878,03
189	499970,06	1273883,95
190	499979,51	1273889,61
191	499985,24	1273893,05
192	499732,80	1273735,35
193	499735,03	1273742,08
194	499714,11	1273783,78
195	499712,16	1273788,07
196	499702,46	1273809,37
197	499685,19	1273864,92
198	499685,11	1273865,50
199	499636,61	1273843,07
200	499637,19	1273841,90
201	499610,31	1273829,20
202	499609,59	1273830,74
203	499605,97	1273828,97
204	499627,32	1273785,27
205	499626,23	1273784,67
206	499631,17	1273774,36
207	499633,91	1273775,72
208	499633,47	1273776,62
209	499633,18	1273777,20
210	499634,14	1273777,66
211	499634,42	1273777,08
212	499635,74	1273777,73

213	499635,47	1273778,29
214	499637,39	1273779,21
215	499640,67	1273772,48
216	499638,82	1273771,58
217	499640,91	1273767,30
218	499642,75	1273768,20
219	499650,17	1273752,96
220	499644,92	1273750,54
221	499654,79	1273730,60
222	499658,26	1273732,27
223	499671,43	1273705,55
224	499682,92	1273880,86
225	499681,72	1273883,26
226	499683,46	1273884,16
227	499681,11	1273888,95
228	499683,35	1273890,07
229	499681,05	1273894,72
230	499679,07	1273900,54
231	499677,71	1273903,51
232	499672,16	1273923,02
233	499673,06	1273923,38
234	499667,30	1273947,82
235	499662,85	1273957,77
236	499624,58	1273939,53
237	499614,45	1273934,37
238	499614,00	1273935,27
239	499612,63	1273934,60
240	499613,09	1273933,68
241	499604,74	1273929,43
242	499604,97	1273929,00
243	499610,91	1273917,36
244	499603,22	1273913,64
245	499607,61	1273903,96
246	499608,21	1273903,93
247	499610,98	1273898,30
248	499605,46	1273895,55
249	499604,51	1273896,87
250	499603,86	1273896,93
251	499602,13	1273896,71
252	499601,63	1273896,37
253	499600,99	1273895,11
254	499601,31	1273893,47
255	499599,49	1273892,58
256	499599,71	1273892,16
257	499597,97	1273891,32
258	499597,70	1273891,86
259	499596,72	1273891,36
260	499596,98	1273890,85
261	499591,53	1273888,24
262	499590,82	1273889,66
263	499589,04	1273888,76
264	499589,73	1273887,37

265	499579,39	1273882,42
266	499583,55	1273874,26
267	499582,65	1273873,82
268	499583,46	1273872,16
269	499584,39	1273872,61
270	499600,30	1273840,95
271	499615,53	1273848,84
272	499616,18	1273847,67
273	499618,35	1273848,80
274	499618,11	1273849,27
275	499625,59	1273853,12
276	499626,10	1273852,13
277	499627,92	1273853,05
278	499627,64	1273853,60
279	499630,62	1273855,10
280	499630,37	1273855,59
281	499631,83	1273856,34
282	499641,03	1273861,44
283	499647,58	1273864,61
284	499659,36	1273870,31
285	499662,62	1273871,89
286	499663,14	1273870,86
287	499674,72	1273876,75
288	499674,97	1273876,25
289	499678,55	1273878,04
290	499678,30	1273878,53
291	499659,02	1273981,97
292	499641,75	1274053,81
293	499642,74	1274054,06
294	499642,63	1274054,48
295	499643,16	1274054,61
296	499642,58	1274056,96
297	499642,05	1274056,82
298	499641,94	1274057,26
299	499640,94	1274057,01
300	499624,84	1274121,13
301	499603,03	1274112,08
302	499603,90	1274108,92
303	499594,15	1274106,73
304	499585,34	1274102,47
305	499553,51	1274089,46
306	499551,80	1274088,58
307	499535,84	1274077,28
308	499517,45	1274068,14
309	499490,22	1274054,76
310	499552,22	1273929,50
311	499574,85	1273940,23
312	499618,44	1274141,87
313	499614,57	1274157,64
314	499615,00	1274157,77
315	499600,46	1274220,87
316	499592,13	1274257,60

317	499580,69	1274305,37
318	499571,07	1274351,26
319	499543,43	1274335,89
320	499533,02	1274344,51
321	499384,06	1274268,93
322	499389,51	1274257,92
323	499390,16	1274256,61
324	499387,73	1274255,42
325	499424,30	1274181,90
326	499426,59	1274183,07
327	499428,79	1274178,63
328	499430,50	1274175,20
329	499433,81	1274176,83
330	499449,44	1274145,86
331	499455,72	1274131,85
332	499464,05	1274115,33
333	499463,21	1274114,91
334	499465,00	1274111,34
335	499465,48	1274110,57
336	499466,13	1274109,99
337	499466,90	1274109,68
338	499471,53	1274100,49
339	499471,26	1274100,16
340	499471,13	1274099,59
341	499471,18	1274098,96
342	499473,85	1274093,68
343	499474,29	1274093,22
344	499474,80	1274093,03
345	499475,25	1274093,07
346	499477,93	1274087,76
347	499477,04	1274087,32
348	499478,83	1274083,74
349	499479,34	1274082,88
350	499479,96	1274082,26
351	499480,82	1274082,07
352	499482,38	1274078,98
353	499497,36	1274086,56
354	499502,05	1274088,76
355	499515,71	1274095,18
356	499516,79	1274092,58
357	499525,88	1274097,01
358	499571,88	1274119,19
359	499571,18	1274120,68
360	499573,10	1274121,52
361	499609,62	1274137,38
362	499817,76	1274241,10
363	499775,29	1274341,46
364	499739,23	1274408,57
365	499720,79	1274422,62
366	499711,24	1274434,01
367	499695,50	1274447,66
368	499631,65	1274488,88

369	499623,63	1274486,90
370	499614,40	1274483,49
371	499599,25	1274472,62
372	499575,09	1274462,41
373	499565,70	1274458,20
374	499575,97	1274412,98
375	499575,05	1274407,04
376	499585,58	1274362,20
377	499615,08	1274243,15
378	499627,39	1274193,40
379	499636,22	1274154,24
380	499664,96	1274168,42
381	499724,56	1274197,83
382	499748,29	1274208,73
383	499787,92	1274226,93
384	499887,12	1274429,02
385	499889,29	1274429,94
386	499891,62	1274431,39
387	499894,02	1274433,76
388	499895,48	1274436,31
389	499895,74	1274437,65
390	499871,70	1274442,95
391	499850,13	1274445,82
392	499831,89	1274445,30
393	499798,81	1274448,14
394	499781,27	1274448,59
395	499788,22	1274411,16
396	499801,73	1274413,68
397	499801,90	1274412,78
398	499806,13	1274413,59
399	499835,71	1274420,67
400	499859,75	1274425,59
401	499749,51	1274453,28
402	499743,08	1274457,90
403	499743,89	1274459,00
404	499718,42	1274478,29
405	499691,91	1274522,99
406	499690,64	1274522,19
407	499682,55	1274536,04
408	499683,11	1274536,30
409	499677,98	1274545,45
410	499669,34	1274539,91
411	499666,88	1274545,33
412	499655,63	1274539,13
413	499647,50	1274522,09
414	499634,08	1274512,91
415	499634,16	1274506,24
416	499634,42	1274505,55
417	499648,29	1274496,30
418	499650,73	1274489,57
419	499705,70	1274449,60
420	499721,01	1274438,16

421	499722,76	1274439,23
422	499725,47	1274437,31
423	499731,54	1274438,39
424	499736,53	1274439,36
425	499566,05	1274367,42
426	499560,01	1274394,81
427	499555,72	1274408,57
428	499546,66	1274445,66
429	499540,02	1274475,39
430	499532,95	1274503,96
431	499530,26	1274516,60
432	499508,19	1274605,70
433	499497,13	1274655,57
434	499494,17	1274663,91
435	499484,45	1274703,14
436	499481,64	1274716,59
437	499481,37	1274717,70
438	499480,65	1274717,54
439	499475,49	1274730,60
440	499477,12	1274731,11
441	499467,93	1274773,06
442	499456,21	1274816,83
443	499448,10	1274849,64
444	499442,99	1274866,04
445	499440,89	1274867,44
446	499353,94	1274824,66
447	499329,78	1274812,78
448	499253,93	1274775,45
449	499158,91	1274728,71
450	499291,64	1274458,10
451	499348,96	1274340,78
452	499371,90	1274293,84
453	499394,60	1274304,99
454	499394,34	1274305,53
455	499398,19	1274307,43
456	499408,21	1274307,74
457	499412,20	1274306,37
458	499419,04	1274293,47
459	499549,73	1274358,96
460	499561,96	1274471,06
461	499586,36	1274484,01
462	499596,33	1274489,99
463	499618,48	1274500,15
464	499620,34	1274575,42
465	499622,23	1274653,71
466	499602,82	1274654,14
467	499603,22	1274685,59
468	499635,02	1274684,36
469	499641,31	1274823,60
470	499633,79	1274848,88
471	499632,16	1274876,10
472	499630,73	1274885,98

473	499623,42	1274882,80
474	499619,55	1274882,12
475	499618,04	1274886,85
476	499616,04	1274889,20
477	499612,94	1274891,25
478	499611,45	1274889,76
479	499607,12	1274893,11
480	499602,60	1274895,40
481	499599,74	1274895,16
482	499596,37	1274893,91
483	499594,19	1274892,67
484	499591,90	1274894,67
485	499581,35	1274897,16
486	499566,52	1274911,26
487	499556,13	1274902,22
488	499541,21	1274890,80
489	499536,43	1274886,40
490	499522,86	1274902,24
491	499521,50	1274905,06
492	499499,79	1274893,29
493	499501,57	1274887,82
494	499463,68	1274874,38
495	499469,52	1274852,07
496	499470,74	1274852,53
497	499484,02	1274803,59
498	499497,34	1274740,69
499	499517,85	1274650,43
500	499529,87	1274604,22
501	499532,47	1274590,87
502	499538,62	1274565,33
503	499540,20	1274559,91
504	499543,57	1274542,89
505	499555,24	1274495,80
506	499761,47	1274731,89
507	499785,31	1274754,86
508	499789,67	1274761,91
509	499807,44	1274779,75
510	499820,65	1274785,55
511	499850,50	1274808,58
512	499849,80	1274815,34
513	499846,84	1274817,84
514	499854,36	1274827,27
515	499848,29	1274832,97
516	499873,46	1274875,86
517	499878,05	1274884,06
518	499880,03	1274887,59
519	499884,58	1274902,26
520	499862,12	1274914,47
521	499839,24	1274924,96
522	499831,75	1274928,26
523	499827,64	1274928,92
524	499815,00	1274930,97

525	499813,69	1274932,30
526	499810,13	1274932,84
527	499809,86	1274932,25
528	499784,24	1274937,31
529	499783,96	1274937,14
530	499741,30	1274945,27
531	499718,67	1274950,46
532	499701,44	1274954,45
533	499698,66	1274955,08
534	499673,31	1274962,39
535	499673,13	1274961,98
536	499656,33	1274964,94
537	499642,49	1274965,42
538	499638,34	1274960,53
539	499635,74	1274953,24
540	499637,60	1274941,60
541	499643,60	1274923,80
542	499645,12	1274916,42
543	499644,91	1274908,61
544	499647,87	1274859,88
545	499643,74	1274852,06
546	499643,08	1274816,42
547	499637,25	1274680,75
548	499636,39	1274656,36
549	499636,18	1274656,39
550	499635,58	1274643,70
551	499636,04	1274643,71
552	499634,78	1274597,95
553	499633,34	1274573,82
554	499678,33	1274569,58
555	499678,59	1274592,63
556	499692,34	1274631,92
557	499738,95	1274704,28
558	499755,12	1274725,21
559	499810,36	1274942,21
560	499805,12	1274979,15
561	499784,89	1274983,82
562	499757,26	1274987,96
563	499757,19	1274987,64
564	499754,13	1274988,32
565	499748,34	1274988,62
566	499726,26	1274988,50
567	499726,32	1274988,89
568	499701,18	1274987,73
569	499701,12	1274987,28
570	499686,86	1274984,76
571	499683,35	1274984,60
572	499675,39	1274974,93
573	499672,99	1274969,11
574	499708,21	1274960,92
575	499708,16	1274960,63
576	499713,03	1274959,82

577	499713,22	1274959,86
578	499716,58	1274959,25
579	499749,43	1274951,50
580	499776,78	1274944,65
581	499807,19	1274938,97
582	499883,44	1274909,78
583	499884,11	1274912,81
584	499885,22	1274938,57
585	499888,50	1274942,70
586	499888,94	1274944,86
587	499888,06	1274948,92
588	499885,66	1274952,49
589	499883,97	1274954,39
590	499883,09	1274957,20
591	499877,53	1274964,18
592	499813,48	1274977,22
593	499812,40	1274974,51
594	499812,57	1274971,38
595	499819,14	1274955,96
596	499825,54	1274939,10
597	499827,77	1274938,40
598	499826,54	1274935,24
599	499836,19	1274931,46
600	499837,30	1274933,40
601	499841,79	1274931,28
602	499841,44	1274929,38

Сведения о границах территории, в отношении которой утвержден проект межевания. Каталог координат образуемых земельных участков.

І этап

60:27:0020108:173:3У1

№	X	Y
1	499620,34	1274575,42
2	499623,25	1274579,24
3	499626,39	1274653,62
4	499622,23	1274653,71

60:27:0020108:173:3У2

№	X	Y
1	499620,34	1274575,42
4	499622,23	1274653,71
5	499602,82	1274654,14
6	499596,52	1274654,27

7	499565,97	1274610,77
8	499572,09	1274575,55
9	499582,69	1274577,84
10	499586,53	1274574,19
11	499587,22	1274571,06
12	499602,97	1274571,07
13	499603,25	1274574,95

60:27:0020108:64:3Y1

№	X	Y
1	499618,59	1274500,15
2	499596,33	1274489,99
3	499586,36	1274484,01
4	499588,77	1274475,67
5	499618,50	1274496,20

60:27:0020108:64:3Y2

№	X	Y
1	499618,59	1274500,15
6	499620,34	1274575,42
7	499603,25	1274574,95
8	499602,97	1274571,07
9	499587,22	1274571,06
10	499585,54	1274534,44
11	499577,76	1274533,65
12	499581,23	1274507,16
13	499582,53	1274497,29
3	499586,36	1274484,01
2	499596,33	1274489,99

II этап

:3Y1

№	X	Y
1	499671,43	1273705,55
2	499658,26	1273732,27
3	499654,79	1273730,60
4	499644,92	1273750,54
5	499650,17	1273752,96
6	499642,75	1273768,20
7	499640,91	1273767,30
8	499639,18	1273770,85

9	499638,82	1273771,58
10	499640,67	1273772,48
11	499637,39	1273779,21
12	499635,47	1273778,29
13	499635,74	1273777,73
14	499634,42	1273777,08
15	499634,14	1273777,66
16	499633,18	1273777,20
17	499633,91	1273775,72
18	499631,17	1273774,36
19	499626,23	1273784,67
20	499627,32	1273785,27
21	499605,94	1273829,03
22	499600,30	1273840,95
23	499584,39	1273872,61
24	499583,46	1273872,16
25	499582,65	1273873,82
26	499583,55	1273874,26
27	499579,39	1273882,42
28	499580,09	1273882,76
29	499578,14	1273886,68
30	499573,52	1273884,02
31	499663,45	1273701,71

:3Y2

№	X	Y
1	499682,92	1273880,86
2	499678,30	1273878,53
3	499678,55	1273878,06
4	499674,97	1273876,25
5	499674,72	1273876,75
6	499663,14	1273870,86
7	499662,62	1273871,89
8	499659,36	1273870,31
9	499641,03	1273861,44
10	499631,83	1273856,34
11	499630,37	1273855,59
12	499630,62	1273855,10
13	499627,64	1273853,60
14	499627,92	1273853,05
15	499626,10	1273852,13
16	499625,59	1273853,12
17	499618,11	1273849,27
18	499618,35	1273848,81

19	499616,18	1273847,67
20	499615,54	1273848,83
21	499600,30	1273840,95
22	499605,94	1273829,03
23	499609,59	1273830,74
24	499610,31	1273829,20
25	499627,92	1273837,47
26	499637,19	1273841,90
27	499636,61	1273843,07
28	499685,11	1273865,50

:3Y3

№	X	Y
1	499641,03	1273861,44
2	499628,89	1273885,88
3	499632,20	1273887,58
4	499635,62	1273889,21
5	499629,95	1273900,88
6	499633,06	1273902,37
7	499630,54	1273907,66
8	499611,04	1273898,19
9	499610,98	1273898,30
10	499610,83	1273898,22
11	499605,46	1273895,55
12	499604,51	1273896,87
13	499603,86	1273896,93
14	499602,13	1273896,71
15	499601,63	1273896,37
16	499600,99	1273895,11
17	499601,31	1273893,47
18	499599,49	1273892,58
19	499599,71	1273892,16
20	499597,97	1273891,32
21	499597,70	1273891,86
22	499596,72	1273891,36
23	499596,98	1273890,85
24	499591,53	1273888,24
25	499590,82	1273889,66
26	499589,04	1273888,76
27	499589,73	1273887,37
28	499580,09	1273882,76
29	499579,39	1273882,42
30	499583,55	1273874,26
31	499582,65	1273873,82

32	499583,46	1273872,16
33	499584,39	1273872,61
34	499600,30	1273840,95
35	499615,53	1273848,84
36	499616,18	1273847,67
37	499618,35	1273848,81
38	499618,11	1273849,27
39	499625,59	1273853,12
40	499626,10	1273852,13
41	499627,92	1273853,05
42	499627,64	1273853,60
43	499630,62	1273855,10
44	499630,37	1273855,59
45	499631,83	1273856,34

:3Y4

№	X	Y
1	499591,53	1273888,24
2	499596,98	1273890,85
3	499596,72	1273891,36
4	499597,70	1273891,86
5	499597,97	1273891,32
6	499599,71	1273892,16
7	499599,49	1273892,58
8	499601,31	1273893,47
9	499590,61	1273914,96
10	499600,12	1273919,72
11	499603,22	1273913,64
12	499610,91	1273917,36
13	499605,21	1273929,12
14	499570,41	1273911,50
15	499569,44	1273909,39
16	499569,01	1273904,43
17	499578,14	1273886,68
18	499580,09	1273882,76
19	499589,73	1273887,37
20	499589,04	1273888,76
21	499590,82	1273889,66

:3Y5

№	X	Y
1	499659,02	1273981,97
2	499657,22	1273988,75

3	499641,81	1273983,91
4	499645,62	1273975,49

:3Y6

№	X	Y
1	499552,22	1273929,50
2	499554,71	1273930,85
3	499522,03	1273998,68
4	499522,39	1273998,86
5	499555,41	1274015,11
6	499552,81	1274020,94
7	499562,54	1274025,26
8	499565,19	1274019,53
9	499568,52	1274021,20
10	499563,38	1274029,32
11	499562,34	1274029,55
12	499550,59	1274024,73
13	499548,06	1274023,53
14	499545,86	1274024,08
15	499542,40	1274026,23
16	499540,30	1274031,22
17	499528,82	1274028,45
18	499523,76	1274025,99
19	499524,27	1274024,95
20	499519,06	1274022,16
21	499518,45	1274023,41
22	499513,72	1274021,10
23	499511,06	1274026,65
24	499510,02	1274026,19
25	499508,29	1274029,90
26	499509,18	1274030,33
27	499505,10	1274038,71
28	499504,54	1274038,40
29	499504,00	1274039,44
30	499502,05	1274038,42
31	499501,18	1274040,06
32	499503,13	1274041,09
33	499501,73	1274043,76
34	499502,39	1274044,10
35	499498,42	1274051,67
36	499497,95	1274051,42
37	499495,47	1274056,31
38	499495,76	1274057,39
39	499495,86	1274057,50

40	499490,22	1274054,76
41	499541,83	1274012,66
42	499547,09	1274015,32
43	499544,72	1274020,32
44	499543,96	1274020,02
45	499539,36	1274026,55
46	499532,17	1274022,91
47	499524,73	1274019,13
48	499524,25	1274020,06
49	499514,07	1274014,87
50	499514,76	1274013,55
51	499513,85	1274013,09
52	499514,94	1274010,94
53	499515,84	1274011,40
54	499520,78	1274001,66
55	499530,95	1274006,81
56	499530,48	1274007,74
57	499541,46	1274013,41

:3Y7

№	X	Y
1	499547,09	1274015,32
2	499544,72	1274020,32
3	499543,96	1274020,02
4	499539,31	1274017,70
5	499541,46	1274013,41
6	499541,83	1274012,66
7	499542,17	1274012,84

:3Y8

№	X	Y
1	499562,34	1274029,55
2	499561,06	1274032,32
3	499559,13	1274031,35
4	499535,84	1274077,28
5	499517,55	1274068,19
6	499495,86	1274057,50
7	499495,76	1274057,39
8	499495,47	1274056,31
9	499497,95	1274051,42
10	499498,42	1274051,67
11	499502,39	1274044,10
12	499501,73	1274043,76

13	499503,13	1274041,09
14	499501,18	1274040,06
15	499502,05	1274038,42
16	499504,00	1274039,44
17	499504,54	1274038,40
18	499505,10	1274038,71
19	499509,18	1274030,33
20	499508,29	1274029,90
21	499510,02	1274026,19
22	499511,06	1274026,65
23	499513,72	1274021,10
24	499518,45	1274023,41
25	499519,06	1274022,16
26	499524,27	1274024,95
27	499523,76	1274025,99
28	499528,82	1274028,45
29	499540,30	1274031,22
30	499542,40	1274026,23
31	499545,86	1274024,08
32	499548,06	1274023,53
33	499550,59	1274024,73

:3Y9

№	X	Y
1	499479,06	1274077,17
2	499482,38	1274078,98
3	499480,82	1274082,07
4	499479,96	1274082,26
5	499479,34	1274082,88
6	499478,83	1274083,74
7	499477,04	1274087,32
8	499477,93	1274087,76
9	499475,25	1274093,07
10	499474,80	1274093,03
11	499474,29	1274093,22
12	499473,85	1274093,68
13	499471,18	1274098,96
14	499471,13	1274099,59
15	499471,26	1274100,16
16	499471,53	1274100,49
17	499466,90	1274109,68
18	499466,13	1274109,99
19	499465,48	1274110,57

20	499465,00	1274111,34
21	499463,21	1274114,91
22	499464,05	1274115,33
23	499455,72	1274131,85
24	499449,44	1274145,86
25	499441,42	1274161,65
26	499433,81	1274176,83
27	499430,50	1274175,20

:3Y10

№	X	Y
1	499502,05	1274088,76
2	499501,72	1274089,42
3	499476,13	1274140,69
4	499476,88	1274142,81
5	499495,10	1274151,11
6	499493,51	1274154,22
7	499488,66	1274151,80
8	499487,03	1274155,01
9	499475,07	1274149,17
10	499471,24	1274157,01
11	499467,46	1274155,04
12	499470,80	1274148,05
13	499462,74	1274144,05
14	499461,55	1274146,55
15	499460,36	1274145,87
16	499459,20	1274148,08
17	499460,50	1274148,75
18	499459,35	1274151,17
19	499449,44	1274145,86
20	499455,72	1274131,85
21	499470,67	1274139,41
22	499480,01	1274120,91
23	499481,18	1274121,64
24	499481,46	1274120,96
25	499480,23	1274120,44
26	499497,36	1274086,56

:3Y11

№	X	Y
1	499540,39	1274162,12
2	499552,05	1274168,86
3	499566,25	1274177,54

4	499557,41	1274183,06
5	499553,18	1274180,48
6	499554,20	1274178,50
7	499553,49	1274178,15
8	499553,84	1274177,61
9	499549,53	1274175,30
10	499548,88	1274175,81
11	499548,38	1274177,13
12	499543,06	1274174,24
13	499535,77	1274170,71
14	499534,17	1274174,02
15	499530,00	1274172,04
16	499532,42	1274166,74
17	499510,29	1274157,50
18	499501,19	1274152,76
19	499502,36	1274150,41
20	499496,63	1274147,55
21	499498,39	1274143,66
22	499529,92	1274160,09
23	499539,00	1274164,31

:3Y12

№	X	Y
1	499609,62	1274137,38
2	499602,64	1274154,83
3	499566,25	1274177,54
4	499552,05	1274168,86
5	499571,96	1274124,07
6	499573,10	1274121,52

:3Y13

№	X	Y
1	499513,66	1274320,23
2	499508,41	1274330,64
3	499499,50	1274325,93
4	499504,95	1274315,93

:3Y14

№	X	Y
1	499419,04	1274293,47

2	499412,20	1274306,37
3	499408,21	1274307,74
4	499398,19	1274307,43
5	499394,34	1274305,53
6	499394,60	1274304,99
7	499373,78	1274294,76
8	499371,90	1274293,84
9	499381,31	1274274,58

:3Y15

№	X	Y
1	499420,45	1274310,57
2	499417,32	1274316,61
3	499416,54	1274316,37
4	499415,73	1274316,43
5	499414,98	1274316,87
6	499414,49	1274317,49
7	499414,20	1274318,36
8	499414,28	1274319,24
9	499414,64	1274320,00
10	499415,23	1274320,58
11	499408,83	1274332,93
12	499411,24	1274334,04
13	499355,34	1274443,20
14	499388,74	1274464,13
15	499384,38	1274473,47
16	499384,68	1274472,01
17	499384,03	1274468,92
18	499381,74	1274466,35
19	499358,75	1274455,52
20	499351,49	1274472,71
21	499348,91	1274471,58
22	499353,82	1274458,36
23	499350,72	1274450,96
24	499344,73	1274445,51
25	499346,02	1274427,83
26	499360,12	1274400,02
27	499328,74	1274385,44
28	499297,63	1274448,46
29	499296,58	1274447,99
30	499348,96	1274340,78
31	499371,90	1274293,84
32	499373,78	1274294,76
33	499354,40	1274334,13

34	499385,86	1274349,87
35	499390,41	1274340,96
36	499394,36	1274343,09
37	499412,20	1274306,37
38	499382,28	1274356,89
39	499363,87	1274392,92
40	499333,88	1274378,39
41	499351,49	1274342,00

:3Y16

№	X	Y
1	499742,44	1273766,59
2	499734,72	1273781,17
3	499721,54	1273807,65
4	499726,05	1273790,81

:3Y17

№	X	Y
1	499790,04	1273774,64
2	499788,82	1273807,79
3	499780,83	1273823,78
4	499764,85	1273855,74
5	499716,20	1273827,68
6	499721,54	1273807,65
7	499722,21	1273806,33
8	499734,72	1273781,17
9	499742,43	1273766,61
10	499752,24	1273752,12

:3Y18

№	X	Y
1	499709,29	1274057,10
2	499699,30	1274075,84
3	499693,51	1274088,08
4	499686,92	1274104,00
5	499681,55	1274111,73
6	499665,02	1274144,78
7	499639,59	1274132,87
8	499648,61	1274097,35
9	499667,91	1274024,57

:3Y19

№	X	Y
1	499712,54	1274116,97
2	499717,61	1274118,95
3	499754,40	1274141,48
4	499738,22	1274177,47
5	499665,02	1274144,78
6	499681,55	1274111,73
7	499686,92	1274104,00

:3Y20

№	X	Y
1	499861,58	1274135,20
2	499830,12	1274213,56
3	499806,50	1274202,89
4	499810,88	1274199,37
5	499813,44	1274198,52
6	499815,52	1274196,97
7	499817,35	1274194,16
8	499818,21	1274194,54
9	499838,74	1274146,26
10	499838,64	1274139,44
11	499844,17	1274127,19

:3Y21

№	X	Y
1	499817,76	1274241,10
2	499775,29	1274341,46
3	499772,86	1274334,86
4	499779,13	1274317,20
5	499779,87	1274315,61
6	499786,32	1274301,81
7	499769,30	1274293,86
8	499792,49	1274247,19
9	499787,92	1274226,93

:3Y22

№	X	Y
1	499607,74	1274380,66
2	499605,95	1274386,37
3	499600,13	1274384,59
4	499601,91	1274378,80

:3Y23

№	X	Y
1	499661,62	1274404,89
2	499660,20	1274410,10
3	499656,62	1274423,25
4	499656,01	1274424,37
5	499655,33	1274425,40
6	499633,03	1274438,57
7	499623,94	1274444,51
8	499601,77	1274419,63
9	499586,26	1274415,57
10	499589,05	1274407,74
11	499592,47	1274393,73
12	499594,94	1274378,16
13	499596,16	1274375,45
14	499594,14	1274374,55
15	499597,22	1274367,34
16	499597,39	1274366,95
17	499602,33	1274368,94
18	499641,39	1274400,12

19	499607,74	1274380,66
20	499605,95	1274386,37
21	499600,13	1274384,59
22	499601,91	1274378,80

:3Y24

№	X	Y
1	499599,25	1274472,62
2	499614,40	1274483,49
3	499623,63	1274486,90
4	499631,65	1274488,88
5	499618,50	1274496,20
6	499618,59	1274500,15
7	499596,33	1274489,99
8	499586,36	1274484,01
9	499562,00	1274471,10
10	499563,80	1274465,10
11	499565,70	1274458,20
12	499575,09	1274462,41

:3Y25

№	X	Y
1	499618,59	1274500,15
2	499620,34	1274575,42
3	499603,25	1274574,95
4	499602,97	1274571,07
5	499587,22	1274571,06
6	499585,54	1274534,44
7	499577,76	1274533,65
8	499581,23	1274507,16
9	499582,53	1274497,29
10	499586,36	1274484,01
11	499596,33	1274489,99

:3Y26

№	X	Y
1	499620,34	1274575,42
2	499622,23	1274653,71
3	499602,82	1274654,14
4	499596,52	1274654,27
5	499565,97	1274610,77
6	499572,09	1274575,55
7	499582,69	1274577,84
8	499586,53	1274574,19
9	499587,22	1274571,06
10	499602,97	1274571,07
11	499603,25	1274574,95

:3Y27

№	X	Y
1	499641,32	1274823,78
2	499633,79	1274848,88
3	499633,03	1274846,02
4	499614,78	1274836,19
5	499600,26	1274828,37
6	499596,00	1274828,09
7	499593,43	1274829,64
8	499591,59	1274831,28
9	499582,88	1274848,75
10	499577,70	1274859,11
11	499576,34	1274860,42
12	499557,45	1274867,85
13	499557,61	1274868,26
14	499551,83	1274870,82

15	499548,06	1274875,77
16	499545,79	1274879,79
17	499542,37	1274884,71
18	499541,21	1274890,80
19	499536,43	1274886,40
20	499541,43	1274879,93
21	499543,12	1274877,10
22	499544,40	1274874,37
23	499548,50	1274868,55
24	499560,95	1274849,88
25	499571,10	1274854,90
26	499590,91	1274823,28
27	499599,99	1274822,10
28	499617,10	1274829,62
29	499619,84	1274826,34
30	499626,54	1274826,35
31	499626,56	1274824,25
32	499629,80	1274824,36
33	499629,88	1274823,99

:3Y28

№	X	Y
1	499630,20	1274885,75
2	499627,46	1274891,69
3	499612,43	1274919,98
4	499606,89	1274925,09
5	499598,98	1274923,72
6	499593,04	1274921,73
7	499585,28	1274920,55
8	499579,20	1274922,00
9	499565,20	1274926,10
10	499550,20	1274920,20
11	499521,50	1274905,06
12	499522,86	1274902,24
13	499536,43	1274886,40
14	499541,21	1274890,80
15	499556,13	1274902,22
16	499566,52	1274911,26
17	499581,35	1274897,16
18	499591,90	1274894,67
19	499594,19	1274892,67

20	499596,37	1274893,91
21	499599,74	1274895,16
22	499602,60	1274895,40
23	499607,12	1274893,11
24	499611,46	1274889,77
25	499612,94	1274891,25
26	499616,04	1274889,20
27	499618,04	1274886,85
28	499619,05	1274883,79
29	499619,55	1274882,12
30	499623,42	1274882,80

:3Y29

№	X	Y
1	499991,39	1273898,16
2	500004,12	1273910,60
3	500005,34	1273911,79
4	499998,75	1273913,99
5	499985,69	1273925,69
6	499974,29	1273941,59
7	499967,34	1273956,67
8	499963,52	1273964,87
9	499962,13	1273967,38
10	499957,26	1273978,50
11	499952,44	1273986,77
12	499947,74	1273994,74
13	499947,99	1273994,88
14	499943,27	1274002,70
15	499940,67	1274007,72
16	499935,98	1274015,95
17	499929,57	1274030,36
18	499916,62	1274056,69
19	499911,23	1274063,68
20	499907,77	1274069,30
21	499904,37	1274076,04
22	499901,98	1274079,34
23	499894,20	1274093,66
24	499887,92	1274106,09
25	499885,51	1274112,91
26	499883,89	1274117,20
27	499871,96	1274143,44
28	499864,36	1274159,70
29	499860,56	1274167,45

30	499859,41	1274169,98
31	499855,90	1274177,25
32	499852,91	1274185,07
33	499850,48	1274191,39
34	499847,48	1274199,23
35	499847,21	1274199,93
36	499841,11	1274216,90
37	499840,82	1274218,50
38	499839,90	1274221,57
39	499839,33	1274221,37
40	499836,75	1274227,88
41	499833,76	1274236,46
42	499834,43	1274237,00
43	499826,84	1274256,41
44	499824,37	1274262,16
45	499823,42	1274267,05
46	499814,64	1274284,86
47	499809,55	1274297,43
48	499808,73	1274300,46
49	499808,16	1274301,73
50	499807,80	1274301,65
51	499803,44	1274311,15
52	499795,04	1274329,81
53	499792,98	1274335,41
54	499780,90	1274359,77
55	499759,20	1274397,80
56	499756,10	1274404,10
57	499737,30	1274433,30
58	499731,54	1274438,39
59	499725,47	1274437,31
60	499722,76	1274439,23
61	499721,01	1274438,16
62	499705,70	1274449,60
63	499650,73	1274489,57
64	499648,29	1274496,30
65	499634,42	1274505,55
66	499634,16	1274506,24
67	499634,08	1274512,91
68	499633,34	1274573,82
69	499634,78	1274597,95
70	499636,04	1274643,71
71	499635,58	1274643,70
72	499636,18	1274656,39
73	499636,39	1274656,36
74	499636,77	1274669,67

75	499643,08	1274816,42
76	499643,74	1274852,06
77	499647,87	1274859,88
78	499644,91	1274908,61
79	499645,12	1274916,42
80	499643,60	1274923,80
81	499637,60	1274941,60
82	499635,74	1274953,24
83	499579,20	1274922,00
84	499585,28	1274920,55
85	499593,04	1274921,73
86	499598,97	1274923,72
87	499606,89	1274925,09
88	499612,43	1274919,98
89	499627,46	1274891,69
90	499630,20	1274885,75
91	499631,80	1274876,44
92	499632,07	1274868,88
93	499633,79	1274848,88
94	499641,32	1274823,78
95	499635,02	1274684,36
96	499603,22	1274685,58
97	499602,82	1274654,14
98	499622,23	1274653,71
99	499620,34	1274575,42
100	499618,59	1274500,15
101	499618,50	1274496,20
102	499631,65	1274488,88
103	499695,50	1274447,66
104	499710,60	1274434,70
105	499720,79	1274422,62
106	499739,20	1274408,60
107	499775,30	1274341,50
108	499817,76	1274241,10
109	499830,12	1274213,56
110	499861,58	1274135,20
111	499921,67	1274011,70
112	499924,44	1274012,84
113	499933,34	1273996,38
114	499940,20	1273983,08
115	499944,90	1273973,60
116	499948,00	1273968,00
117	499951,36	1273961,28
118	499955,08	1273953,94
119	499956,50	1273950,90

120	499959,39	1273945,49
121	499960,75	1273942,53
122	499969,51	1273928,34
123	499976,47	1273918,11
124	499978,23	1273915,76

:3Y30

№	X	Y
1	500054,69	1273991,55
2	500056,94	1274000,78
3	500065,30	1274029,57
4	500057,58	1274032,17
5	500057,05	1274026,23
6	500051,98	1274026,96
7	500032,68	1273984,02
8	500005,72	1274000,31
9	500023,82	1274032,37
10	500020,73	1274036,27
11	500015,12	1274026,19
12	500000,84	1274002,37
13	499996,51	1273995,46
14	499995,63	1273995,04
15	499987,96	1273983,71
16	499968,33	1273969,10
17	499963,52	1273964,87
18	499967,34	1273956,67
19	499994,72	1273977,54
20	500004,16	1273989,45
21	500037,33	1273968,07
22	500046,79	1273982,85

:3Y31

№	X	Y
1	500025,26	1274064,53
2	500006,80	1274067,40
3	500003,05	1274066,16
4	500000,00	1274059,85
5	499993,10	1274052,92
6	499991,86	1274051,07
7	499986,48	1274045,48
8	499985,17	1274043,16
9	499978,43	1274037,82
10	499954,29	1274016,77

11	499940,67	1274007,72
12	499943,27	1274002,70
13	499948,21	1274006,65
14	499955,58	1274011,82
15	499955,46	1274012,33
16	499966,73	1274022,13
17	499972,35	1274027,50
18	499982,38	1274036,84
19	499984,56	1274036,25
20	499987,67	1274041,53
21	499998,22	1274052,79
22	500006,62	1274049,17
23	500008,32	1274060,49
24	500024,47	1274058,80

:3Y32

№	X	Y
1	499848,35	1274281,51
2	499876,25	1274286,16
3	499875,96	1274290,04
4	499873,24	1274289,57
5	499873,05	1274290,08
6	499866,83	1274289,51
7	499863,42	1274303,88
8	499855,70	1274299,25
9	499839,94	1274293,17
10	499826,88	1274288,30
11	499814,64	1274284,86
12	499823,42	1274267,05
13	499829,10	1274272,46

:3Y33

№	X	Y
1	499812,54	1274368,31
2	499811,93	1274370,44
3	499812,39	1274370,61
4	499812,24	1274373,08
5	499783,13	1274368,89
6	499782,80	1274368,81
7	499782,79	1274364,32
8	499796,05	1274365,77
9	499798,44	1274364,77
10	499801,43	1274366,71

:3Y34

№	X	Y
1	499833,44	1274414,59
2	499871,94	1274421,32
3	499881,88	1274422,56
4	499889,81	1274422,27
5	499893,65	1274422,87
6	499901,98	1274422,49
7	499906,54	1274426,88
8	499894,73	1274430,81
9	499897,91	1274439,91
10	499895,74	1274437,65
11	499895,48	1274436,31
12	499894,02	1274433,76
13	499891,62	1274431,39
14	499889,29	1274429,94
15	499887,12	1274429,02
16	499859,75	1274425,59
17	499835,71	1274420,67
18	499806,13	1274413,59
19	499801,90	1274412,78
20	499801,73	1274413,68
21	499788,22	1274411,16
22	499756,10	1274404,10
23	499759,20	1274397,80
24	499791,55	1274405,02
25	499813,22	1274409,68
26	499813,92	1274409,71
27	499820,26	1274411,29
28	499823,97	1274412,01
29	499828,37	1274413,48

:3Y35

№	X	Y
1	499761,73	1274452,60
2	499743,89	1274459,00
3	499743,08	1274457,90
4	499749,51	1274453,28
5	499736,53	1274439,36
6	499731,54	1274438,39
7	499737,33	1274433,29

№	X	Y
1	499848,29	1274832,97
2	499873,46	1274875,86
3	499841,95	1274883,60
4	499822,92	1274890,28
5	499821,85	1274888,11
6	499821,23	1274884,18
7	499824,03	1274883,53
8	499831,02	1274877,88
9	499835,89	1274865,76
10	499831,31	1274844,73
11	499782,36	1274864,88
12	499780,87	1274866,16
13	499772,27	1274866,39
14	499772,24	1274865,89
15	499766,24	1274866,08
16	499757,91	1274867,01
17	499702,55	1274864,49
18	499700,35	1274888,67
19	499703,25	1274890,61
20	499712,04	1274891,86
21	499711,61	1274895,45
22	499711,19	1274896,32
23	499708,25	1274895,29
24	499707,33	1274897,77
25	499706,40	1274898,56
26	499705,71	1274901,56
27	499699,39	1274903,15
28	499700,47	1274908,59
29	499693,13	1274909,81
30	499693,03	1274907,27
31	499698,48	1274905,11
32	499695,31	1274896,69
33	499693,42	1274895,19
34	499695,32	1274865,06
35	499691,29	1274862,88
36	499660,83	1274861,31
37	499658,55	1274862,45
38	499657,04	1274865,06
39	499652,29	1274864,78
40	499647,87	1274859,88
41	499643,74	1274852,06
42	499722,05	1274859,73

43	499781,52	1274860,79
44	499801,12	1274853,76
45	499845,04	1274836,02

:3Y37

№	X	Y
1	499887,30	1274907,46
2	499883,44	1274909,78
3	499841,44	1274929,38
4	499841,79	1274931,28
5	499837,30	1274933,40
6	499836,19	1274931,46
7	499826,54	1274935,24
8	499827,77	1274938,40
9	499825,54	1274939,10
10	499819,14	1274955,96
11	499812,57	1274971,38
12	499812,40	1274974,51
13	499813,48	1274977,22
14	499805,12	1274979,15
15	499810,36	1274942,21
16	499807,19	1274938,97
17	499776,78	1274944,65
18	499749,43	1274951,50
19	499716,58	1274959,25
20	499713,22	1274959,86
21	499713,03	1274959,82
22	499708,16	1274960,63
23	499708,21	1274960,92
24	499672,99	1274969,11
25	499675,39	1274974,93
26	499683,35	1274984,60
27	499642,49	1274965,42
28	499656,33	1274964,94
29	499673,13	1274961,98
30	499673,31	1274962,39
31	499698,66	1274955,08
32	499701,44	1274954,45
33	499718,67	1274950,46
34	499741,30	1274945,27
35	499783,96	1274937,14
36	499784,24	1274937,31
37	499809,86	1274932,25
38	499810,13	1274932,84

39	499813,69	1274932,30
40	499815,00	1274930,97
41	499827,64	1274928,92
42	499831,75	1274928,26
43	499839,24	1274924,96
44	499862,12	1274914,47
45	499884,58	1274902,26

:3Y38

№	X	Y
1	500325,48	1274138,52
2	500325,00	1274139,00
3	500305,00	1274153,00
4	500289,00	1274162,00
5	500274,00	1274167,00
6	500249,00	1274170,00
7	500240,00	1274168,00
8	500232,00	1274169,00
9	500237,00	1274173,00
10	500238,00	1274179,00
11	500232,00	1274179,00
12	500214,00	1274170,00
13	500197,00	1274157,00
14	500180,00	1274145,00
15	500147,00	1274125,00
16	500118,00	1274114,00
17	500090,00	1274100,00
18	500051,00	1274091,00
19	500018,00	1274094,00
20	500002,00	1274095,00
21	499988,00	1274101,00
22	499974,00	1274110,00
23	499967,00	1274118,00
24	499962,00	1274126,00
25	499957,00	1274132,00
26	499948,00	1274136,00
27	499939,00	1274141,00
28	499937,00	1274149,00
29	499938,00	1274164,00
30	499947,00	1274197,00
31	499955,00	1274223,00
32	499964,00	1274249,00
33	499976,00	1274276,00
34	500002,00	1274310,00

35	500009,00	1274332,00
36	500014,00	1274352,00
37	500015,00	1274366,00
38	500015,00	1274382,00
39	500005,00	1274416,00
40	499997,00	1274428,00
41	499979,00	1274445,00
42	499958,00	1274457,00
43	499940,00	1274463,00
44	499923,00	1274461,00
45	499912,59	1274464,47
46	499903,77	1274437,98
47	499906,62	1274437,04
48	499906,07	1274435,48
49	499909,20	1274434,38
50	499906,54	1274426,88
51	499901,98	1274422,49
52	499934,10	1274416,70
53	499941,82	1274414,00
54	499953,59	1274397,41
55	499956,57	1274379,36
56	499955,24	1274367,26
57	499955,46	1274363,13
58	499954,96	1274359,03
59	499952,01	1274335,04
60	499950,83	1274331,05
61	499948,64	1274327,72
62	499939,83	1274316,75
63	499931,01	1274313,84
64	499920,30	1274313,11
65	499917,44	1274303,74
66	499893,24	1274299,15
67	499886,83	1274292,84
68	499884,50	1274291,67
69	499875,96	1274290,04
70	499876,25	1274286,16
71	499879,10	1274286,59
72	499882,48	1274255,15
73	499873,96	1274251,35
74	499876,11	1274241,21
75	499884,07	1274212,61
76	499894,37	1274215,44
77	499894,71	1274201,87
78	499890,64	1274201,17
79	499892,26	1274192,80

80	499893,43	1274192,21
81	499895,40	1274177,84
82	499896,70	1274175,09
83	499898,20	1274175,79
84	499904,53	1274162,75
85	499903,97	1274162,44
86	499909,54	1274150,16
87	499914,35	1274143,30
88	499931,44	1274119,74
89	499938,53	1274107,25
90	499944,11	1274102,45
91	499950,13	1274095,93
92	499953,00	1274091,70
93	499963,65	1274082,46
94	499962,71	1274081,82
95	499950,93	1274069,32
96	499954,24	1274065,49
97	499971,42	1274082,47
98	499976,32	1274081,50
99	499978,88	1274083,23
100	499984,86	1274082,09
101	500003,33	1274069,95
102	500003,05	1274066,16
103	500006,80	1274067,40
104	500025,26	1274064,53
105	500058,67	1274064,41
106	500061,13	1274056,04
107	500099,44	1274046,10
108	500102,80	1274046,79
109	500101,20	1274061,76
110	500100,29	1274078,49
111	500126,63	1274088,31
112	500136,33	1274091,64
113	500141,98	1274093,28
114	500145,37	1274091,75
115	500149,08	1274079,62
116	500152,63	1274065,62
117	500153,20	1274062,35
118	500153,59	1274062,40
119	500156,61	1274049,14
120	500155,12	1274038,67
121	500152,84	1274022,71
122	500150,42	1274011,75
123	500148,46	1274006,35
124	500151,63	1274011,38

125	500163,60	1274025,99
126	500167,24	1274029,03
127	500175,30	1274035,74
128	500298,93	1274122,16

129	499788,22	1274411,16
130	499781,27	1274448,59
131	499798,81	1274448,14
132	499831,89	1274445,30
133	499850,13	1274445,82
134	499871,70	1274442,95
135	499895,74	1274437,65
136	499897,91	1274439,91
137	499900,79	1274438,96
138	499909,59	1274465,47
139	499908,00	1274466,00
140	499894,00	1274468,00
141	499883,00	1274468,00
142	499875,00	1274467,00
143	499868,00	1274462,00
144	499853,00	1274461,00
145	499808,00	1274466,00
146	499778,00	1274476,00
147	499755,00	1274486,00
148	499740,00	1274498,00
149	499727,00	1274513,00
150	499709,00	1274546,00
151	499702,00	1274565,00
152	499698,00	1274584,00
153	499700,00	1274600,00
154	499706,00	1274620,00
155	499717,00	1274642,00
156	499729,00	1274670,00
157	499747,00	1274696,00
158	499764,00	1274717,00
159	499786,00	1274736,00
160	499805,00	1274754,00
161	499818,00	1274763,00
162	499826,00	1274767,00
163	499837,00	1274776,00
164	499850,00	1274788,00
165	499866,00	1274810,00
166	499878,00	1274831,00
167	499892,00	1274863,00
168	499896,00	1274881,00

169	499904,00	1274904,00
170	499914,00	1274925,00
171	499928,00	1274953,00
172	499877,53	1274964,18
173	499883,09	1274957,20
174	499883,97	1274954,39
175	499885,66	1274952,49
176	499888,06	1274948,92
177	499888,94	1274944,86
178	499888,50	1274942,70
179	499885,22	1274938,57
180	499884,11	1274912,81
181	499883,44	1274909,78
182	499887,30	1274907,46
183	499884,58	1274902,26
184	499880,03	1274887,60
185	499878,05	1274884,06
186	499873,46	1274875,86
187	499848,29	1274832,97
188	499854,36	1274827,27
189	499846,84	1274817,84
190	499849,80	1274815,34
191	499850,50	1274808,58
192	499820,65	1274785,55
193	499807,44	1274779,75
194	499789,67	1274761,91
195	499785,31	1274754,86
196	499761,47	1274731,89
197	499755,12	1274725,21
198	499738,95	1274704,28
199	499692,34	1274631,92
200	499678,59	1274592,63
201	499678,33	1274569,58
202	499633,34	1274573,82
203	499634,08	1274512,91
204	499647,50	1274522,09
205	499655,63	1274539,13
206	499666,88	1274545,33
207	499669,34	1274539,91
208	499677,98	1274545,45
209	499683,11	1274536,30
210	499682,55	1274536,04
211	499690,64	1274522,19
212	499691,91	1274522,99
213	499718,42	1274478,29

214	499743,89	1274459,00
215	499761,73	1274452,60
216	499737,33	1274433,29
217	499756,10	1274404,10
218	499780,90	1274359,77
219	499782,78	1274362,99
220	499782,81	1274370,70
221	499791,55	1274405,02
222	499759,20	1274397,80

:3У39

№	X	Y
1	499573,10	1274121,52
2	499571,96	1274124,07
3	499552,05	1274168,86
4	499540,39	1274162,12
5	499539,00	1274164,31
6	499529,92	1274160,09
7	499498,39	1274143,66
8	499509,25	1274119,37
9	499507,64	1274118,74
10	499506,27	1274117,89
11	499515,24	1274096,30
12	499516,78	1274092,58
13	499525,88	1274097,01
14	499571,88	1274119,19
15	499571,18	1274120,68

Каталог координат образуемых частей земельных участков
(публичный сервитут для доступа)

60:27:0020105:23/чзу1

№	X	Y
1	499601,91	1274378,80
2	499600,13	1274384,59
3	499594,17	1274383,04
4	499594,94	1274378,16