

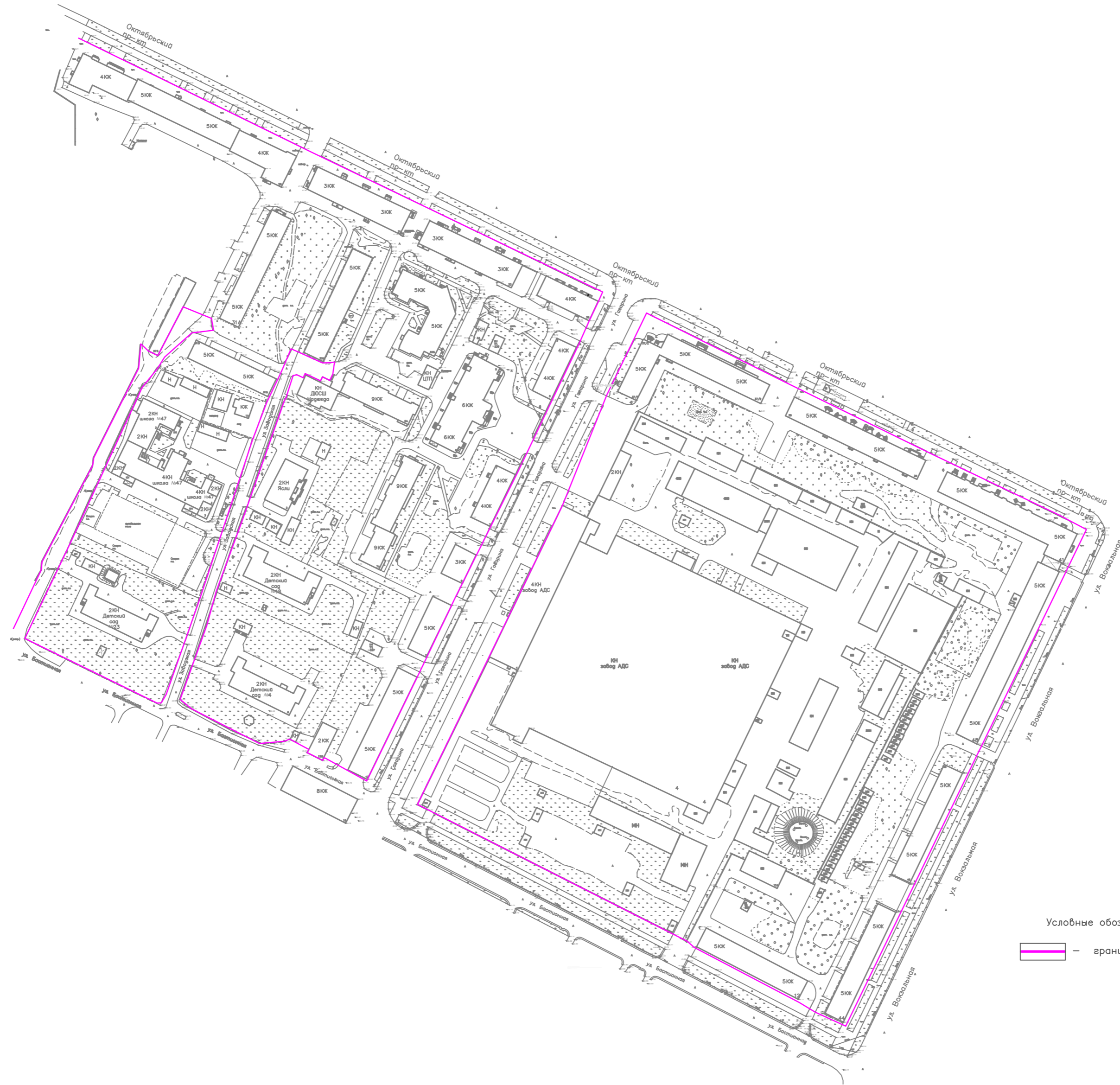

**Проект межевания в границах улиц Октябрьский проспект, Ротная,  
Бастионная, Вокзальная в городе Пскове**

Основная (утверждаемая ) часть проекта межевания

Общие положения



Проектируемая территория располагается в границах улиц Октябрьский проспект, Ротная, Бастионная, Вокзальная в городе Пскове, в границах кадастровых кварталов: 60:27:0020206, 60:27:0020205, 60:27:0020204.

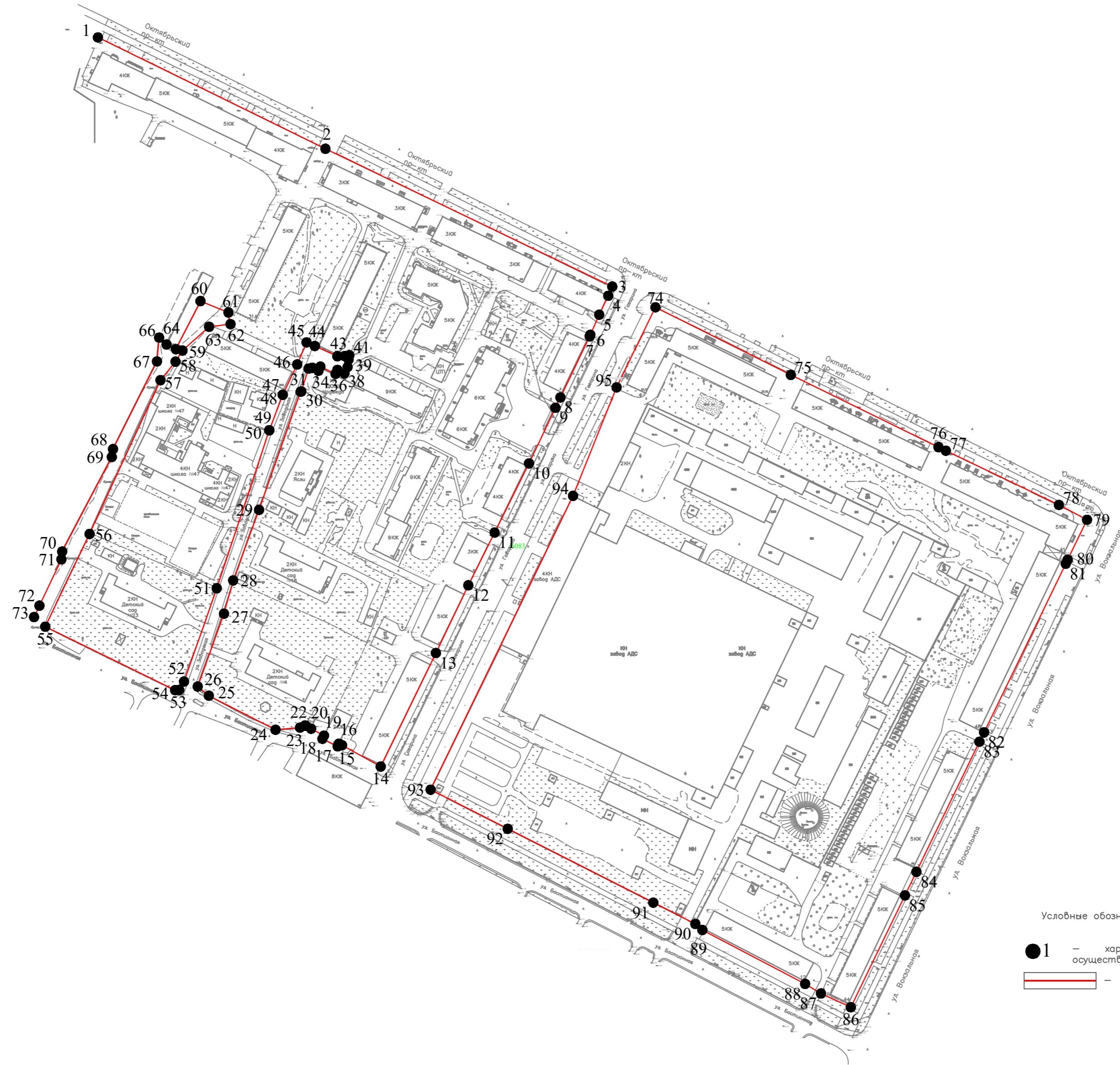

Документация по планировке территории разработана на основании постановления Администрации города Пскова от 31.01.2024 № 223 «О принятии решения о подготовке проекта межевания территории в границах улиц Октябрьский проспект, Ротная, Бастионная, Вокзальная в городе Пскове».



Условные обозначения:

 — границы элементов планировочной структуры;

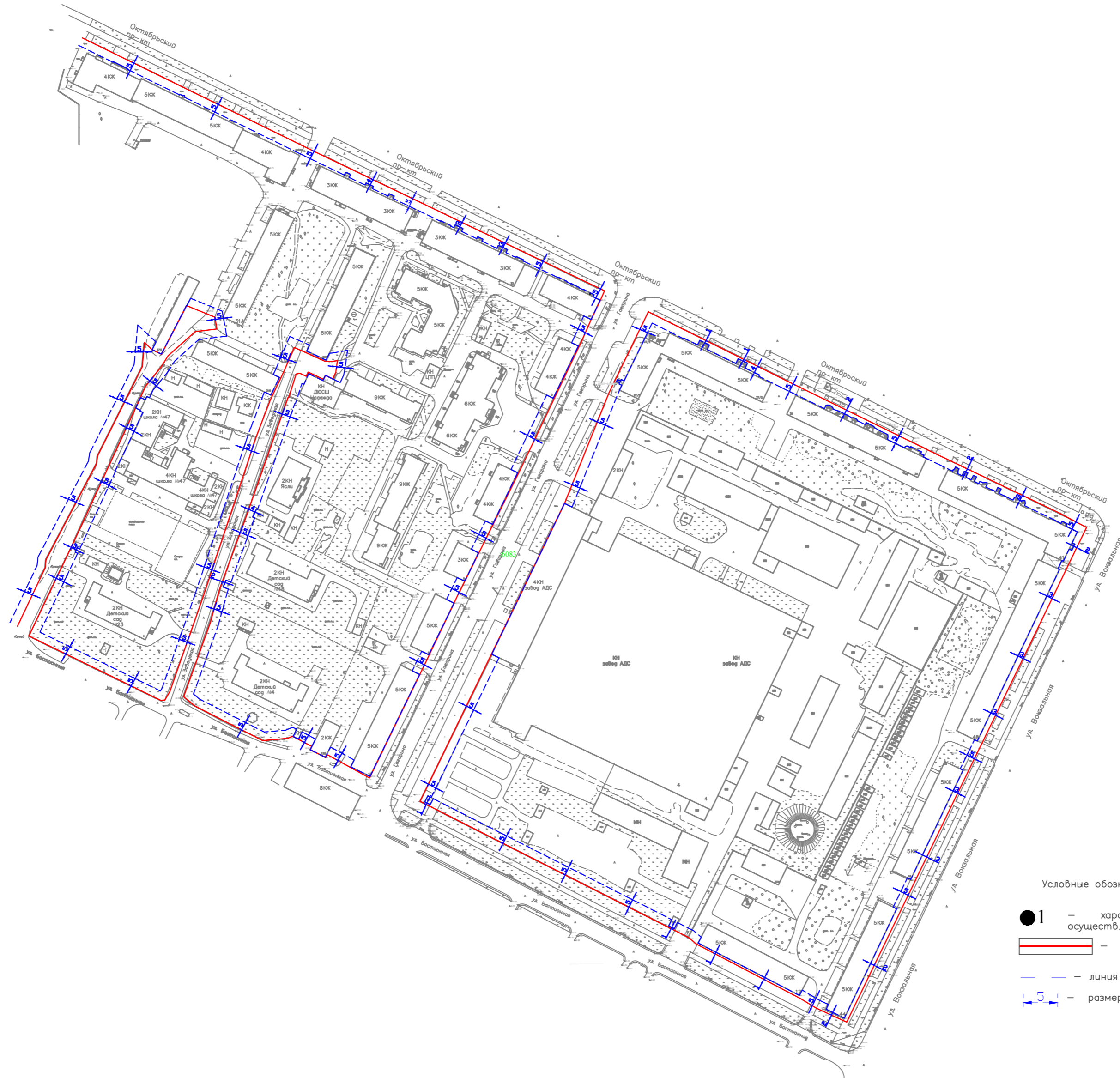

						МК № 06/2024 – ПМТ.1			
						Проект межевания территории в границах улиц Октябрьский проспект, Ротная, Бастюшина, Вокзальная в городе Пскове)			
Изм.	Кол. уч.	Лист	№ док.	Подп.	Дата	Проект межевания территории	Стадия	Лист	Листов
ГИП		Назаров					П		
Выполнил		Перепелов				Чертеж границ существующих элементов планировочной структуры	ООО "Гео-Сервис"		
							Масштаб 1:2000		



Условные обозначения:

- 1 — характерные точки границы территории, в отношении которой осуществляется подготовка проекта межевания;
- красные линии улиц (устанавливаемые);

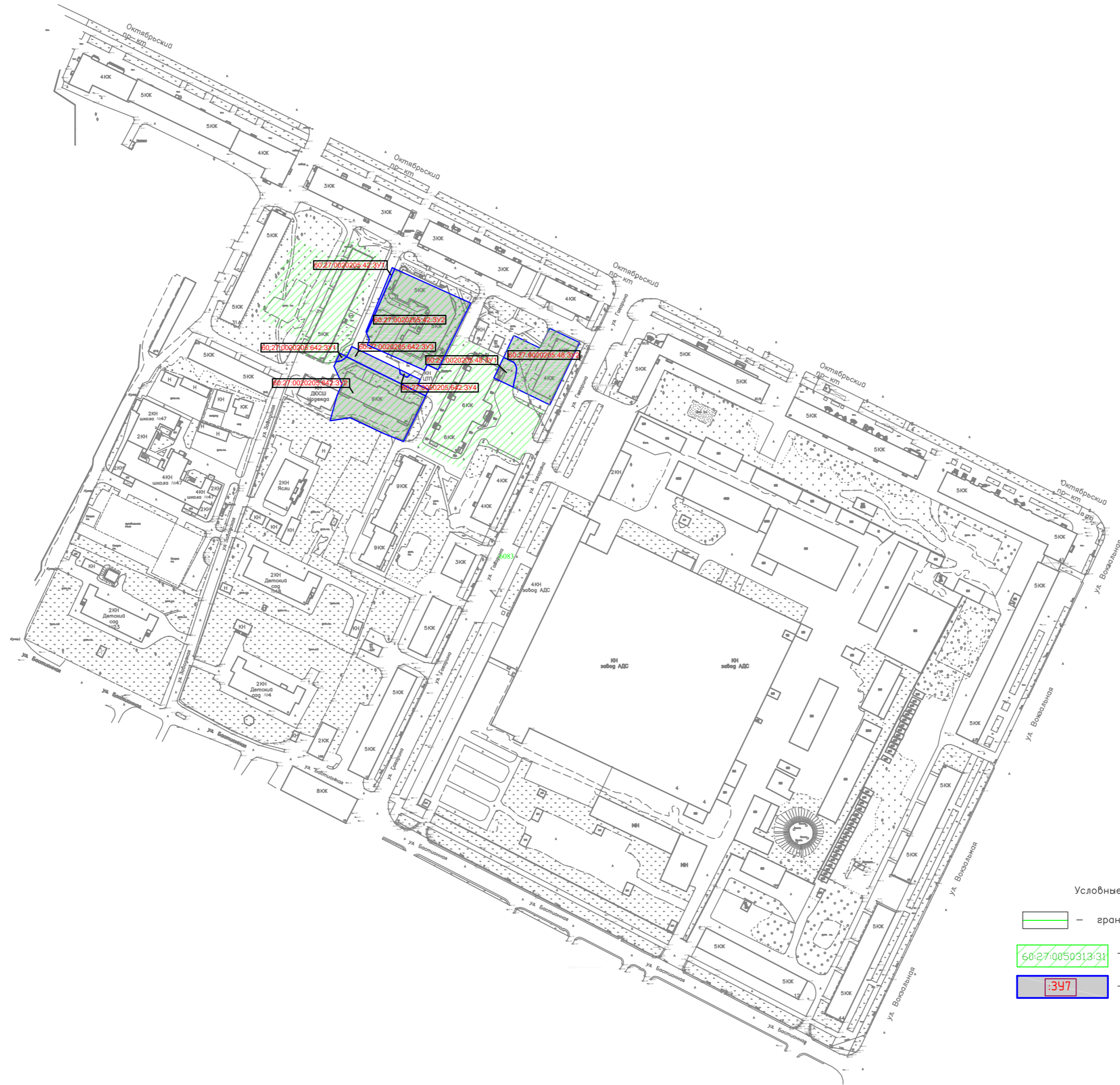

					МК№ 06/2024 – ПМТ.1			
					Проект межевания территории в границах улиц Октябрьский проспект, Ротная, Бастионная, Вокзальная в городе Пскове)			
Изм. Кол. уч.	Лист № док.	Подп.	Дата					
Выполнил	Перепелов			Проект межевания территории		Стадия	Лист	Листов
						П		
					Чертеж границ красных линий		ООО "Гео-Сервис"	
					Масштаб 1:2000			



Условные обозначения:

- 1 — характерные точки границы территории, в отношении которой осуществляется подготовка проекта межевания;
- — красные линии улиц (устанавливаемые);
- - - линия отступа от устанавливаемой красной линии;
- 5 м — размер отступа от устанавливаемой красной линии.

					МК № 06/2024 — ПМТ.1				
Изм.	Кол. уч.	Лист №	док.	Подп.	Дата	Проект межевания территории в границах улиц Октябрьский проспект, Ротная, Bastionnaya, Vokzal'naya в городе Пскове)			
Выполнил	Перепелов					Проект межевания территории	Стадия	Лист	Листов
							П		
Чертеж отступов от красных линий							ООО "Гео-Сервис"		
Масштаб 1:2000									



Условные обозначения:

- границы земельных участков, сведения о которых содержатся в ЕГРН;
- границы и обозначение изменяемых земельных участков и их частей;
- границы и обозначение образуемых земельных участков;

				МК№ 06/2024 – ПМТ.1				
				Проект межевания территории в границах улиц Октябрьский проспект, Ротная, Бастинная, Вокзальная в городе Пскове)				
Изм. Кол. уч.	Лист № док.	Подп.	Дата	Проект межевания территории		Стадия	Лист	Листов
ГИП Назаров				1 этап		П		
Выполнил Перепелов				Чертеж границ образуемых земельных участков		ООО "Гео-Сервис"		
				Масштаб 1:2000				

60:27:0020205:42:3У1

1 2

60:27:0020205:42

60:27:0020205:42:3У2

4  
3  
11  
10

6

8  
9  
7

Согласовано:

Взам. инв. №

Подпись и дата

Инв. № подл.

Условные обозначения



— граница образуемого земельного участка;



— обозначение образуемого земельного участка;



— обозначение характерной точки границы образуемого земельного участка;



— обозначение перераспределяемых земельных участков и их частей

МК № 06/2024–ПМТ.1

Услуги по территориальному планированию и планировке территории (разработка проекта межевания территории в границах улиц Октябрьский проспект, Ротная, Бастионная, Вокзальная в городе Пскове)

Изм. Кол.уч. Лист № док. Подпись Дата

ГИП Назаров А.В.

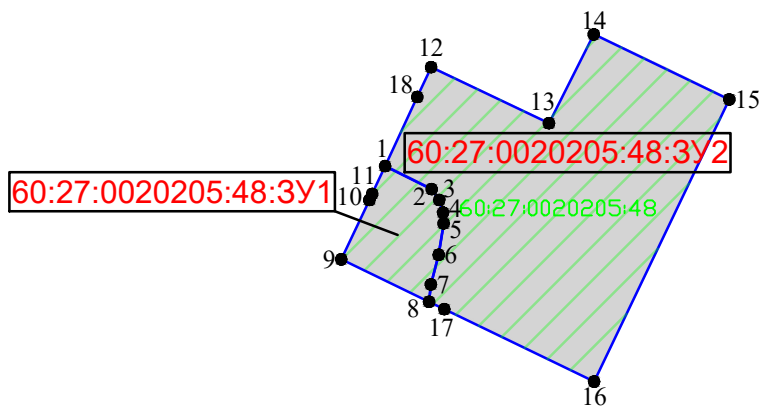
Выполнил Семенов С.Ю.

Проект межевания территории

Стадия	Лист	Листов
П		

Чертеж границ образуемых земельных участков с КН 60:27:0020205:42:3У1, :3У2 Масштаб 1:1000

ООО "Гео-Сервис"







Согласовано:

Взам. инв. №

Подпись и дата

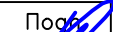

Инв. № подл.

Условные обозначения

-  — граница образуемого земельного участка;
-  — обозначение образуемого земельного участка;
-  — обозначение характерной точки границы образуемого земельного участка;
-  — обозначение перераспределяемых земельных участков и их частей

МК № 06/2024–ПМТ.1

Услуги по территориальному планированию и планировке территории (разработка проекта межевания территории в границах улиц Октябрьский проспект, Ротная, Бастионная, Вокзальная в городе Пскове)

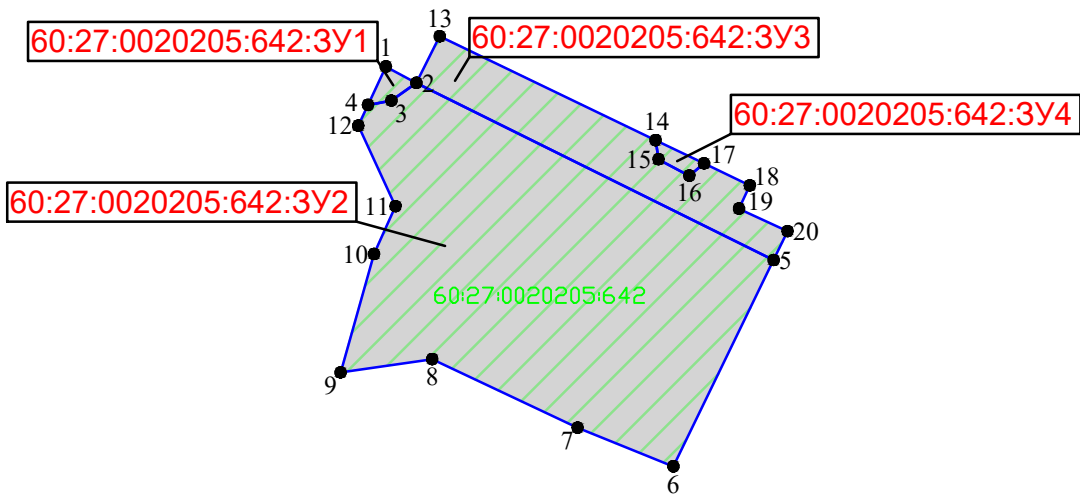
Изм.	Кол.уч.	Лист	№ док.	Подпись	Дата
ГИП		Назаров А.В.			
Выполнил		Семенов С.Ю.			

Проект межевания территории

Стадия	Лист	Листов
П		





Чертеж границ образуемых земельных участков  
с КН 60:27:0020205:48:3У1, :3У2  
Масштаб 1:1000

ООО "Гео-Сервис"





Согласовано:	
Взам. инв. №	
Подпись и дата	
Инв. № подл.	

Условные обозначения


-  — граница образуемого земельного участка;
-  — обозначение образуемого земельного участка;
-  — обозначение характерной точки границы образуемого земельного участка;
-  — обозначение перераспределяемых земельных участков и их частей

МК № 06/2024–ПМТ.1

Услуги по территориальному планированию и планировке территории (разработка проекта межевания территории в границах улиц Октябрьский проспект, Ротная, Бастионная, Вокзальная в городе Пскове)

Изм.	Кол.уч.	Лист	№ док.	Подпись	Дата			
ГИП			Назаров А.В.					
Выполнил			Семенов С.Ю.					
Проект межевания территории						Стадия	Лист	Листов
						П		
Чертеж границ образуемых земельных участков с КН 60:27:0020205:642:3У1,... :3У4 Масштаб 1:1000						ООО "Гео-Сервис"		

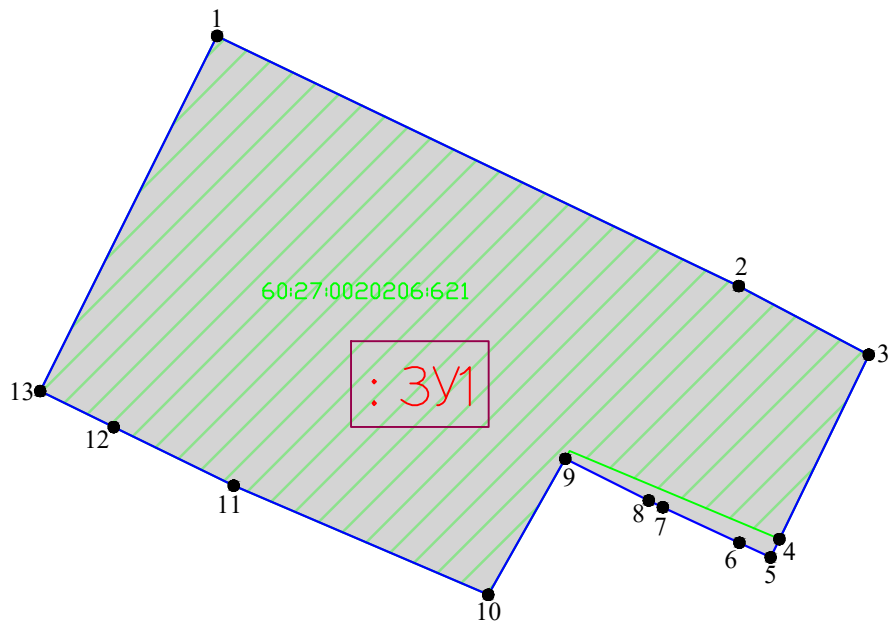








Условные обозначения:



- 60:27:0050313:31 — границы и обозначение изменяемых земельных участков и их частей;
- :347 — границы и обозначение образуемых земельных участков;
- :43у1 — границы и обозначение устанавливаемых публичных сервитутов.

МК№ 06/2024 – ПМТ.1					
Изм.	Кол.уч.	Лист №	док	Подп.	Дата
Выполнил	Перепелов				
Проект межевания территории				Стадия	Лист
2 этап				П	
Чертеж границ образуемых земельных участков				ООО "Гео-Сервис"	
Масштаб 1:2000					

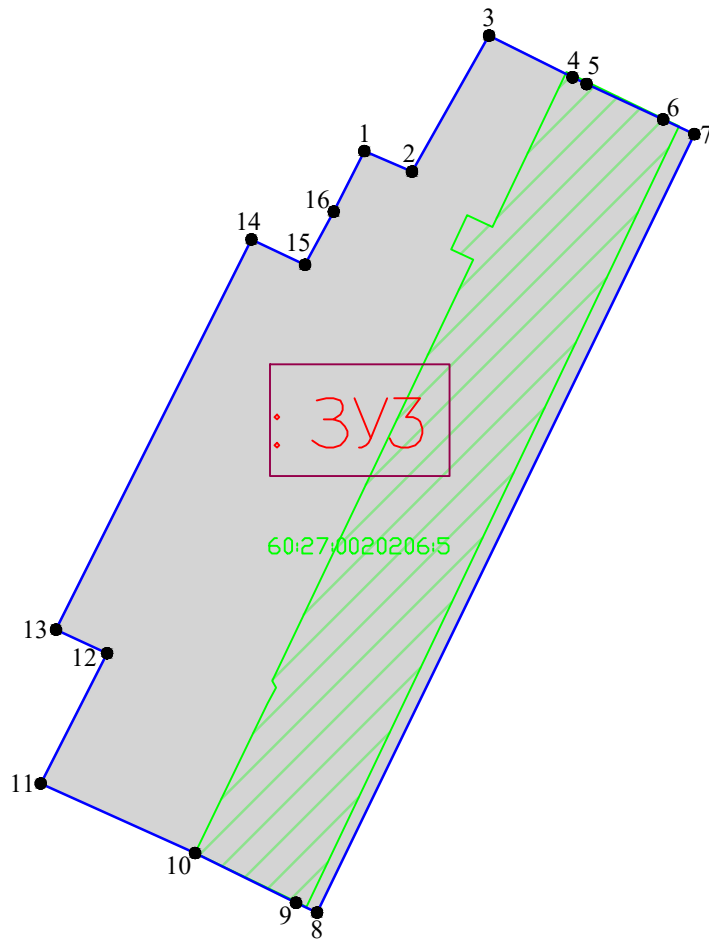


Согласовано:	
Взам. инв. №	
Подпись и дата	
Инв. № подл.	





- Условные обозначения
-  — граница образуемого земельного участка;
  -  — обозначение образуемого земельного участка;
  -  — обозначение характерной точки границы образуемого земельного участка;
  -  — обозначение перераспределяемых земельных участков и их частей

					МК № 06/2024 – ПМТ.1				
					Услуги по территориальному планированию и планировке территории (разработка проекта межевания территории в границах улиц Октябрьский проспект, Ротная, Бастионная, Вокзальная в городе Пскове)				
Изм.	Кол.уч.	Лист	№ док.	Подпись	Дата	Проект межевания территории	Стадия	Лист	Листов
ГИП			Назаров А.В.				П		
Выполнил			Семенов С.Ю.			Чертеж границ образуемого земельного участка :ЗУ1 Масштаб 1:1000	ООО "Гео-Сервис"		







Условные обозначения

-  — граница образуемого земельного участка;
-  — обозначение образуемого земельного участка;
-  — обозначение характерной точки границы образуемого земельного участка;
-  — обозначение перераспределяемых земельных участков и их частей

Согласовано:				
Взам. инв. №				
Подпись и дата				
Инв. № подл.				

МК № 06/2024 – ПМТ.1

Услуги по территориальному планированию и планировке территории (разработка проекта межевания территории в границах улиц Октябрьский проспект, Ротная, Бастионная, Вокзальная в городе Пскове)

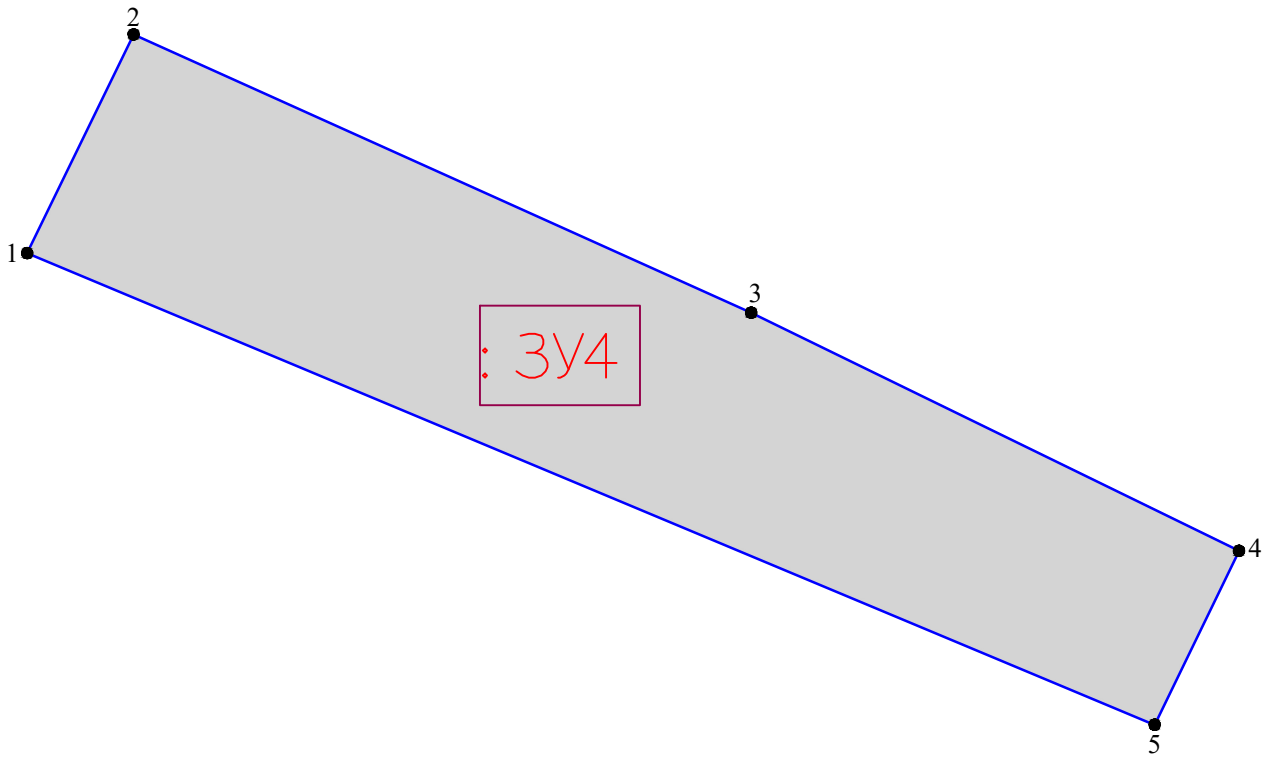
Изм.	Кол.уч.	Лист	№ док.	Подпись	Дата
					
ГИП			Назаров А.В.		
Выполнил			Семенов С.Ю.		

Проект межевания территории

Стадия	Лист	Листов
П		

Чертеж границ образуемого земельного участка  
: ЗУЗ  
Масштаб 1:1000

ООО "Гео-Сервис"







Согласовано:


Взам. инв. №

Подпись и дата

Инв. № подл.

Условные обозначения

-  — граница образуемого земельного участка;
-  — обозначение образуемого земельного участка;
-  — обозначение характерной точки границы образуемого земельного участка;
-  — обозначение перераспределяемых земельных участков и их частей

МК № 06/2024 – ПМТ.1

Услуги по территориальному планированию и планировке территории (разработка проекта межевания территории в границах улиц Октябрьский проспект, Ротная, Бастионная, Вокзальная в городе Пскове)

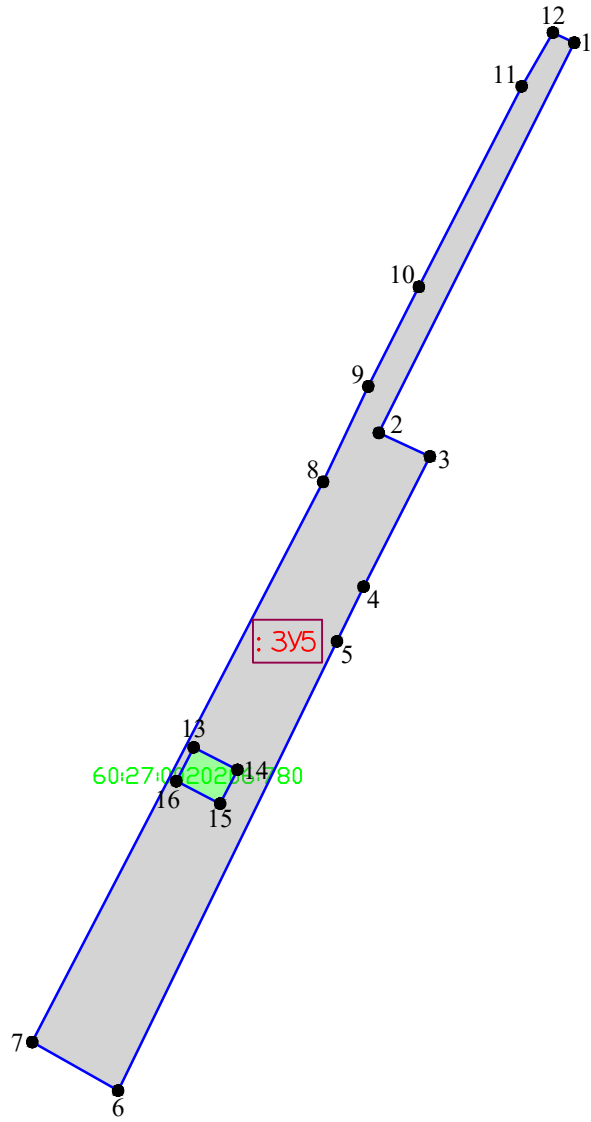
Изм.	Кол.уч.	Лист	№ док.	Подпись	Дата

Проект межевания территории





Стадия	Лист	Листов
П		

Чертеж границ образуемого земельного участка  
: ЗУ4  
Масштаб 1:250

ООО "Гео-Сервис"




Условные обозначения

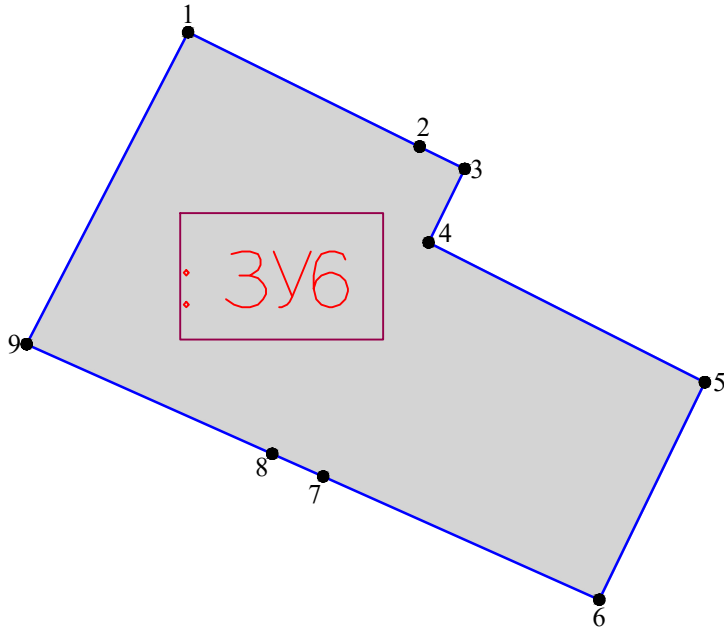
-  — граница образуемого земельного участка;
-  — обозначение образуемого земельного участка;
-  1 — обозначение характерной точки границы образуемого земельного участка;
-  — обозначение перераспределяемых земельных участков и их частей

Согласовано:	
Взам. инв. №	
Подпись и дата	
Инв. № подл.	





МК № 06/2024 – ПМТ.1

Услуги по территориальному планированию и планировке территории (разработка проекта межевания территории в границах улиц Октябрьский проспект, Ротная, Бастионная, Вокзальная в городе Пскове)

Изм.	Кол.уч.	Лист	№ док.	Подпись	Дата				
						Проект межевания территории	Стадия	Лист	Листов
							П		
						Чертеж границ образуемого земельного участка : 3У5 Масштаб 1:1000	ООО "Гео-Сервис"		



Условные обозначения


-  — граница образуемого земельного участка;
-  — обозначение образуемого земельного участка;
-  — обозначение характерной точки границы образуемого земельного участка;
-  — обозначение перераспределяемых земельных участков и их частей

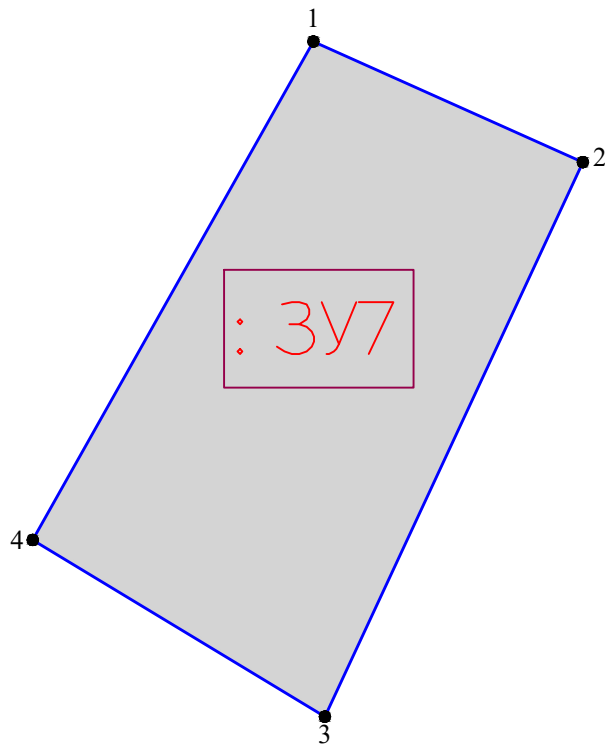
Согласовано:	
Взам. инв. №	
Подпись и дата	
Инв. № подл.	

МК № 06/2024 – ПМТ.1

Услуги по территориальному планированию и планировке территории (разработка проекта межевания территории в границах улиц Октябрьский проспект, Ротная, Бастионная, Вокзальная в городе Пскове)





Изм.	Кол.уч.	Лист	№ док.	Подп.	Дата				
						Проект межевания территории	Стадия	Лист	Листов
							П		
						Чертеж границ образуемого земельного участка :ЗУ6 Масштаб 1: 500	ООО "Гео-Сервис"		

Исполнил: Семенов С.Ю. 





Согласовано:					
Взам. инв. №					
Подпись и дата					
Инв. № подл.					

Условные обозначения

-  — граница образуемого земельного участка;
-  — обозначение образуемого земельного участка;
-  — обозначение характерной точки границы образуемого земельного участка;
-  — обозначение перераспределяемых земельных участков и их частей

МК № 06/2024 – ПМТ.1

Услуги по территориальному планированию и планировке территории (разработка проекта межевания территории в границах улиц Октябрьский проспект, Ротная, Бастионная, Вокзальная в городе Пскове)

Изм.	Кол.уч.	Лист	№ док.	Подпись	Дата
					
ГИП			Назаров А.В.		
Выполнил			Семенов С.Ю.		

Проект межевания территории

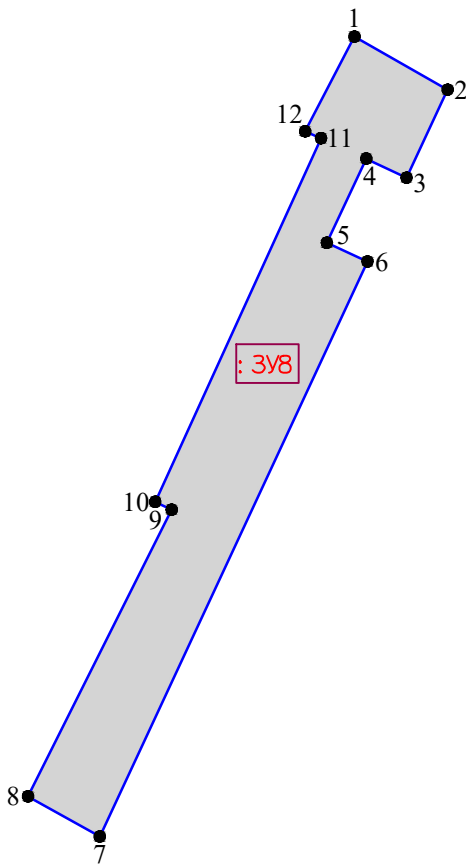
Стадия	Лист	Листов
П		

Чертеж границ образуемого земельного участка  
: 3У7  
Масштаб 1:250




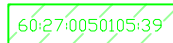
ООО "Гео-Сервис"



Согласовано:					
Взам. инв. №					
Подпись и дата					
Инв. № подл.					





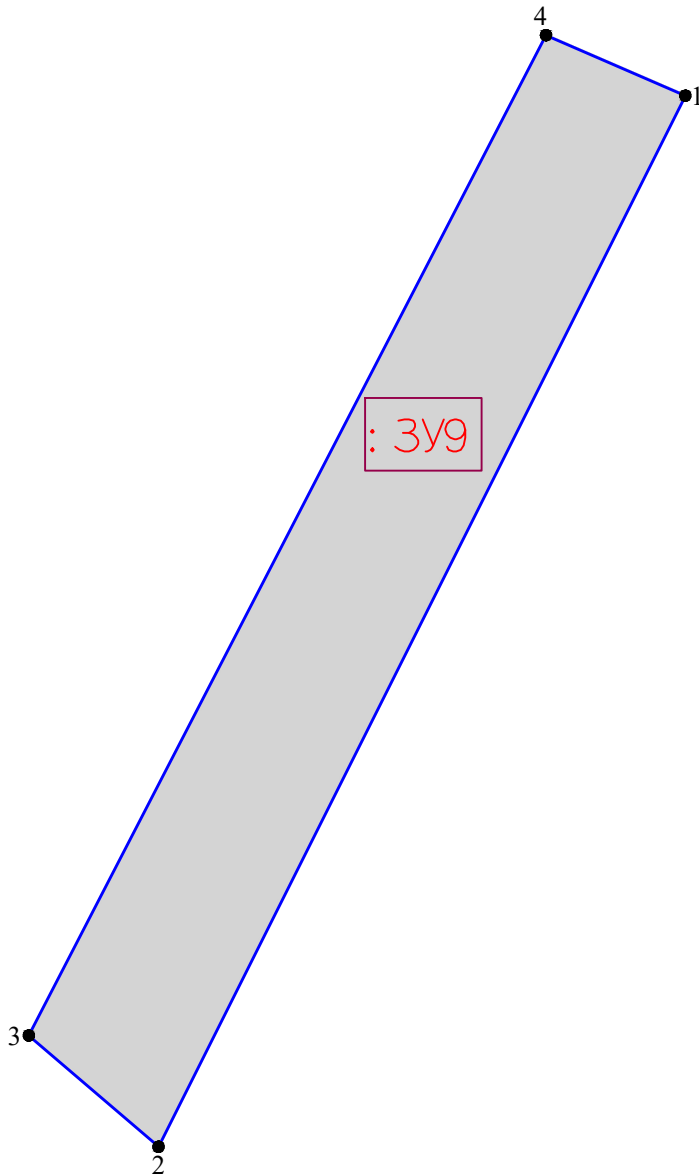
Условные обозначения

-  — граница образуемого земельного участка;
-  — обозначение образуемого земельного участка;
-  — обозначение характерной точки границы образуемого земельного участка;
-  — обозначение перераспределяемых земельных участков и их частей


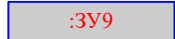


МК № 06/2024 – ПМТ.1

Услуги по территориальному планированию и планировке территории (разработка проекта межевания территории в границах улиц Октябрьский проспект, Ротная, Бастионная, Вокзальная в городе Пскове)

Изм.	Кол.уч.	Лист	№ док.	Подпись	Дата	Проект межевания территории	Стадия	Лист	Листов
							П		
ГИП		Назаров А.В.							
Выполнил		Семенов С.Ю.							
						Чертеж границ образуемого земельного участка :ЗУ8 Масштаб 1:500	ООО "Гео-Сервис"		





Условные обозначения

-  — граница образуемого земельного участка;
-  — обозначение образуемого земельного участка;
-  — обозначение характерной точки границы образуемого земельного участка;
-  — обозначение перераспределяемых земельных участков и их частей

Согласовано:	
Взам. инв. №	
Подпись и дата	
Инв. № подл.	

МК № 06/2024 – ПМТ.1

Услуги по территориальному планированию и планировке территории (разработка проекта межевания территории в границах улиц Октябрьский проспект, Ротная, Бастионная, Вокзальная в городе Пскове)

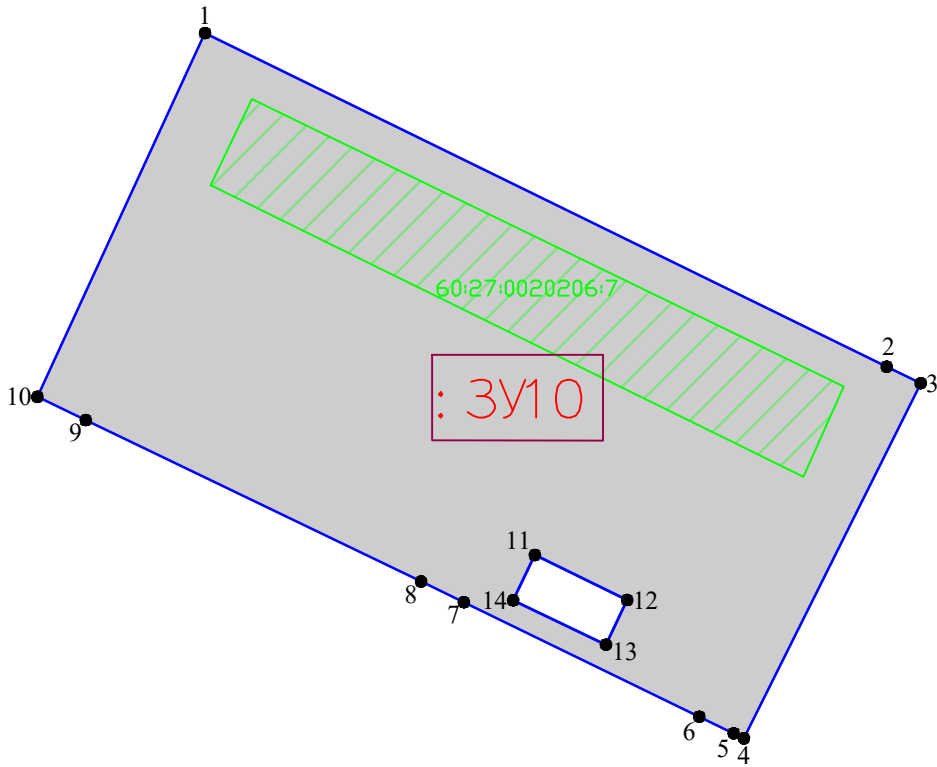
Изм.	Кол.уч.	Лист	№ док.	Подпись	Дата
					
ГИП			Назаров А.В.		
Выполнил			Семенов С.Ю.		

Проект межевания территории

Стадия	Лист	Листов
П		

Чертеж границ образуемого земельного участка  
: 3У9  
Масштаб 1:250

ООО "Гео-Сервис"



Согласовано:

Взам. инв. №

Подпись и дата

Инв. № подл.

Условные обозначения

- граница образуемого земельного участка;
- обозначение образуемого земельного участка;
- обозначение характерной точки границы образуемого земельного участка;
- обозначение перераспределяемых земельных участков и их частей

МК № 06/2024 – ПМТ.1

Услуги по территориальному планированию и планировке территории (разработка проекта межевания территории в границах улиц Октябрьский проспект, Ротная, Бастионная, Вокзальная в городе Пскове)

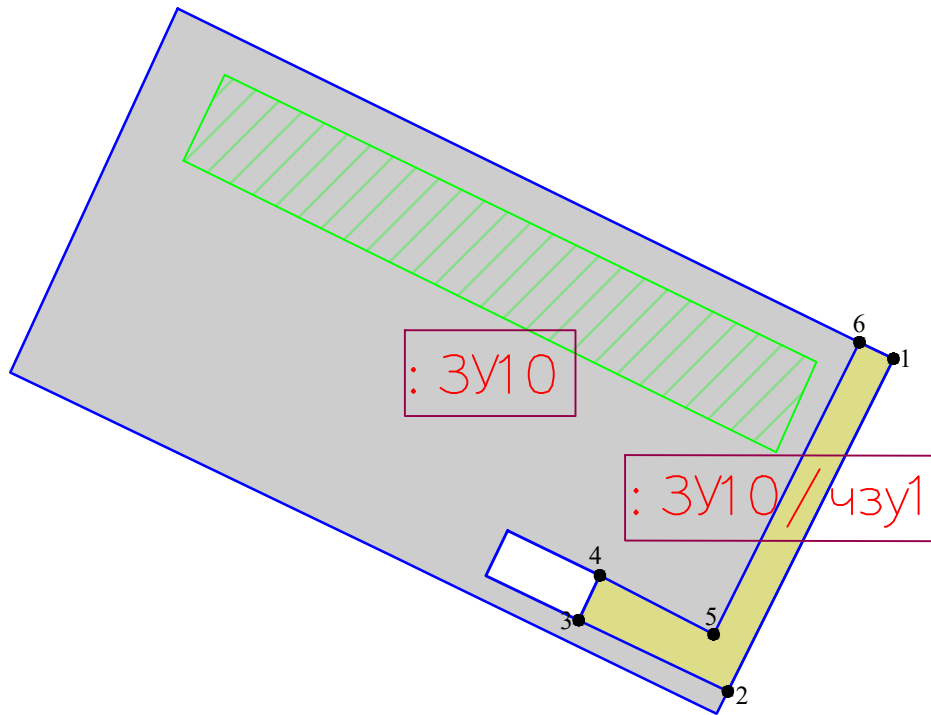
Изм.	Кол.уч.	Лист	№ док.	Подпись	Дата
ГИП			Назаров А.В.		
Выполнил			Семенов С.Ю.		

Проект межевания территории

Стадия	Лист	Листов
П		

Чертеж границ образуемого земельного участка  
:ЗУ10  
Масштаб 1:1000

ООО "Гео-Сервис"



Условные обозначения

- :ЗУ10чзу1 — обозначение образуемой части земельного участка(сервитут);
- граница образуемого земельного участка;
- :ЗУ10 — обозначение образуемого земельного участка;
- <sup>1</sup> — обозначение характерной точки границы образуемого земельного участка;
- :60:27:0050105:39 — обозначение перераспределяемых земельных участков и их частей

Согласовано:	
Взам. инв. №	
Подпись и дата	
Инв. № подл.	

МК № 06/2024–ПМТ.1

Услуги по территориальному планированию и планировке территории (разработка проекта межевания территории в границах улиц Октябрьский проспект, Ротная, Бастионная, Вокзальная в городе Пскове)

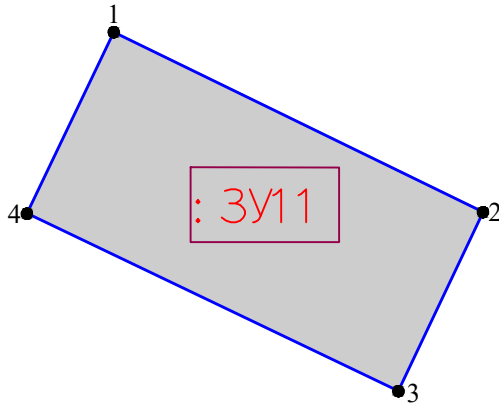
Изм.	Кол.уч.	Лист	№ док.	Подпись	Дата
ГИП			Назаров А.В.		
Выполнил			Семенов С.Ю.		

Проект межевания территории

Стадия	Лист	Листов
П		

Чертеж границ образуемых частей земельного участка(сервитут)  
:ЗУ10/чзу1  
Масштаб 1:1000

ООО "Гео-Сервис"







Согласовано:

Взам. инв. №

Подпись и дата



Инв. № подл.

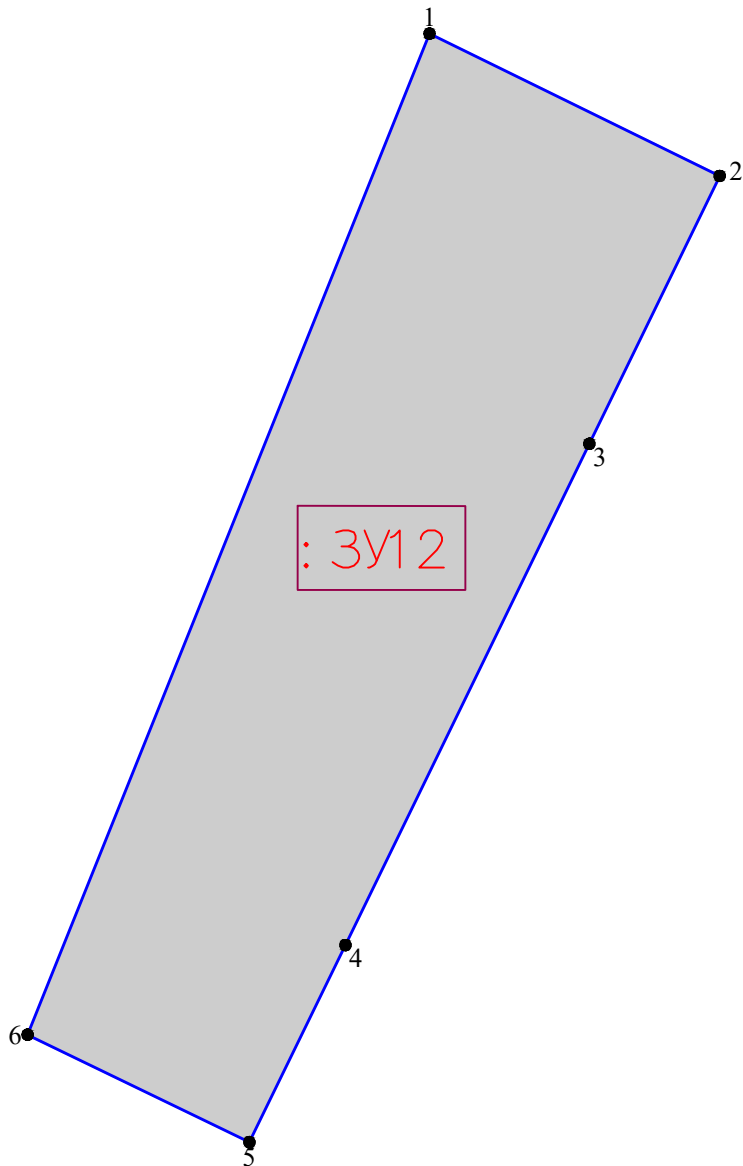
Условные обозначения

-  – граница образуемого земельного участка;
-  – обозначение образуемого земельного участка;
-  – обозначение характерной точки границы образуемого земельного участка;
-  – обозначение перераспределяемых земельных участков и их частей





МК № 06/2024 – ПМТ.1

Услуги по территориальному планированию и планировке территории (разработка проекта межевания территории в границах улиц Октябрьский проспект, Ротная, Бастионная, Вокзальная в городе Пскове)

Изм.	Кол.уч.	Лист	№ док.	Подп.	Дата				
ГИП			Назаров А.В.			Проект межевания территории	Стадия	Лист	Листов
Выполнил			Семенов С.Ю.				П		
						Чертеж границ образуемого земельного участка : 3У11 Масштаб 1:250	ООО "Гео-Сервис"		





Условные обозначения

-  — граница образуемого земельного участка;
-  — обозначение образуемого земельного участка;
-  — обозначение характерной точки границы образуемого земельного участка;
-  — обозначение перераспределяемых земельных участков и их частей

Согласовано:					
Взам. инв. №					
Подпись и дата					
Инв. № подл.					

МК № 06/2024 – ПМТ.1

Услуги по территориальному планированию и планировке территории (разработка проекта межевания территории в границах улиц Октябрьский проспект, Ротная, Бастионная, Вокзальная в городе Пскове)

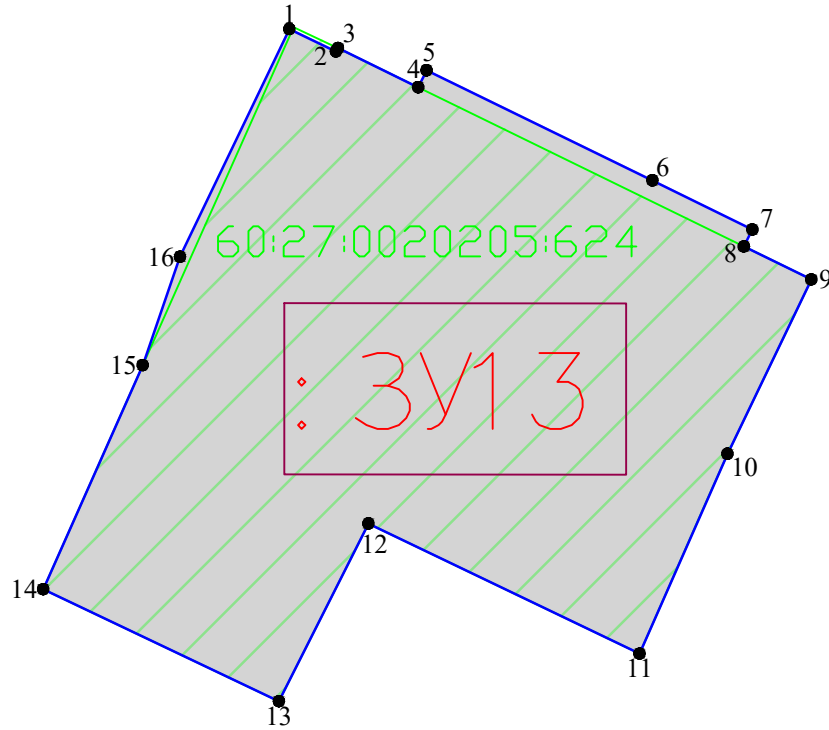
Изм.	Кол.уч.	Лист	№ док.	Подп.	Дата
					
ГИП			Назаров А.В.		
Выполнил			Семенов С.Ю.		

Проект межевания территории




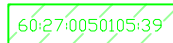
Стадия	Лист	Листов
П		

Чертеж границ образуемого земельного участка  
: 3У12  
Масштаб 1:500

ООО "Гео-Сервис"





Условные обозначения

-  — граница образуемого земельного участка;
-  — обозначение образуемого земельного участка;
-  — обозначение характерной точки границы образуемого земельного участка;
-  — обозначение перераспределяемых земельных участков и их частей

Согласовано:	
Взам. инв. №	
Подпись и дата	
Инв. № подл.	

МК № 06/2024 – ПМТ.1

Услуги по территориальному планированию и планировке территории (разработка проекта межевания территории в границах улиц Октябрьский проспект, Ротная, Бастионная, Вокзальная в городе Пскове)

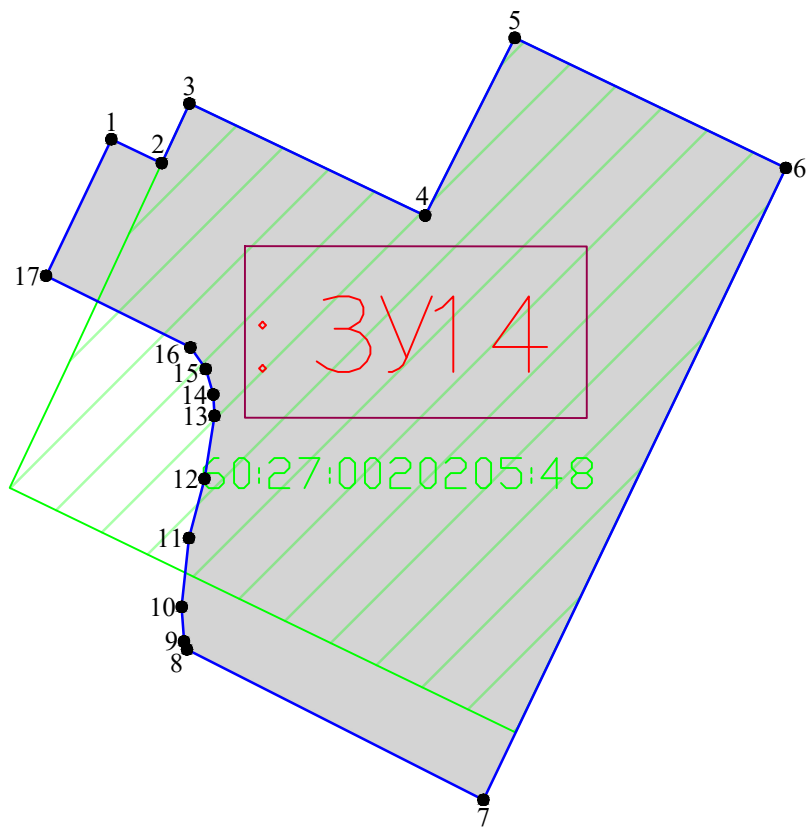
Изм.	Кол.уч.	Лист	№ док.	Подпись	Дата
					
ГИП			Назаров А.В.		
Выполнил			Семенов С.Ю.		

Проект межевания территории

Стадия	Лист	Листов
П		

Чертеж границ образуемого земельного участка  
: 3У13  
Масштаб 1: 500

ООО "Гео-Сервис"







Согласовано:

Взам. инв. №

Подпись и дата

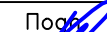
Инв. № подл.

Условные обозначения


-  — граница образуемого земельного участка;
-  — обозначение образуемого земельного участка;
-  — обозначение характерной точки границы образуемого земельного участка;
-  — обозначение перераспределяемых земельных участков и их частей

МК № 06/2024 – ПМТ.1

Услуги по территориальному планированию и планировке территории (разработка проекта межевания территории в границах улиц Октябрьский проспект, Ротная, Бастионная, Вокзальная в городе Пскове)

Изм.	Кол.уч.	Лист	№ док.	Подпись	Дата
					

ГИП	Назаров А.В.				
-----	--------------	--	--	--	--

Выполнил	Семенов С.Ю. 				
----------	--	--	--	--	--

Проект межевания территории

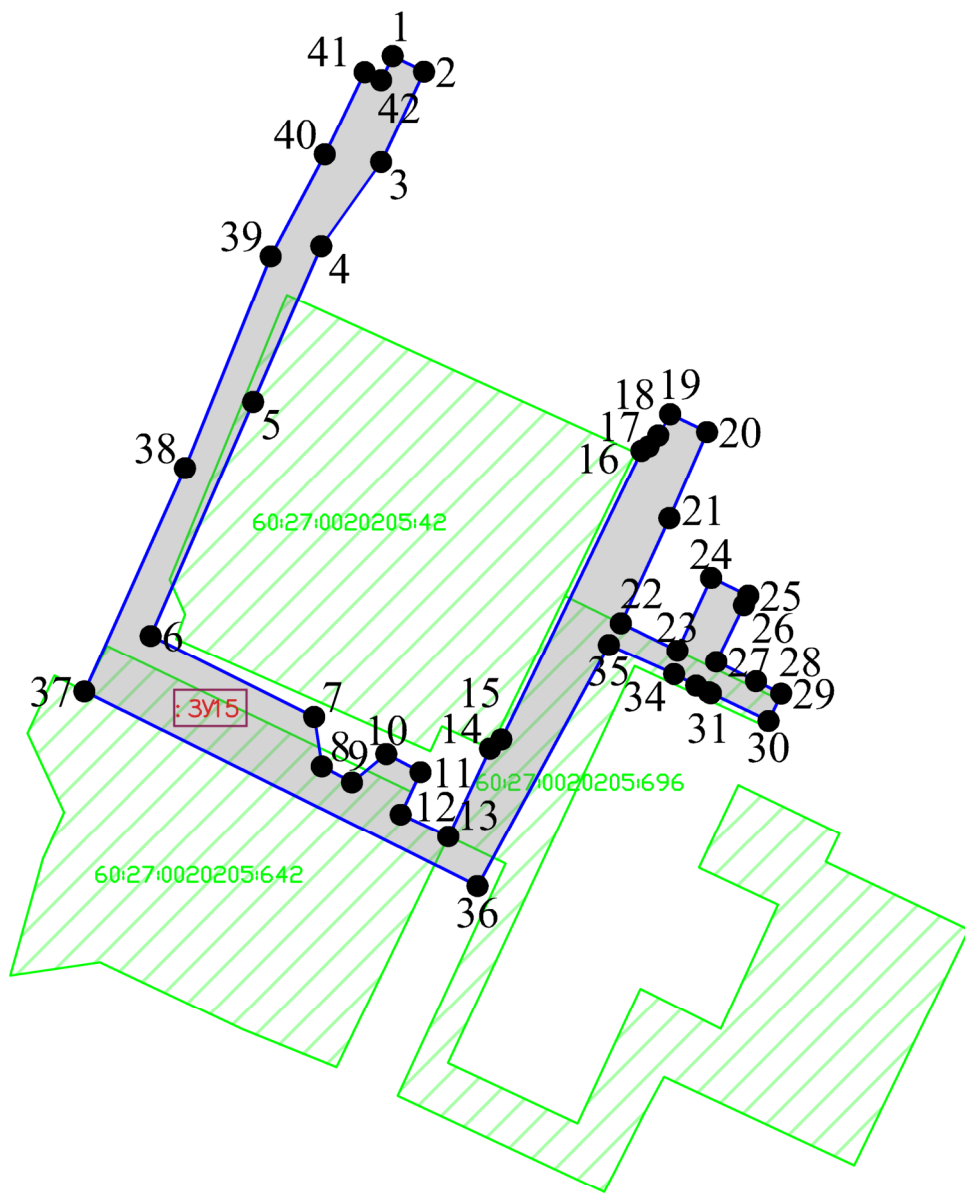
Стадия	Лист	Листов
П		

П





Чертеж границ образуемого земельного участка  
: 3У14  
Масштаб 1: 500

ООО "Гео-Сервис"







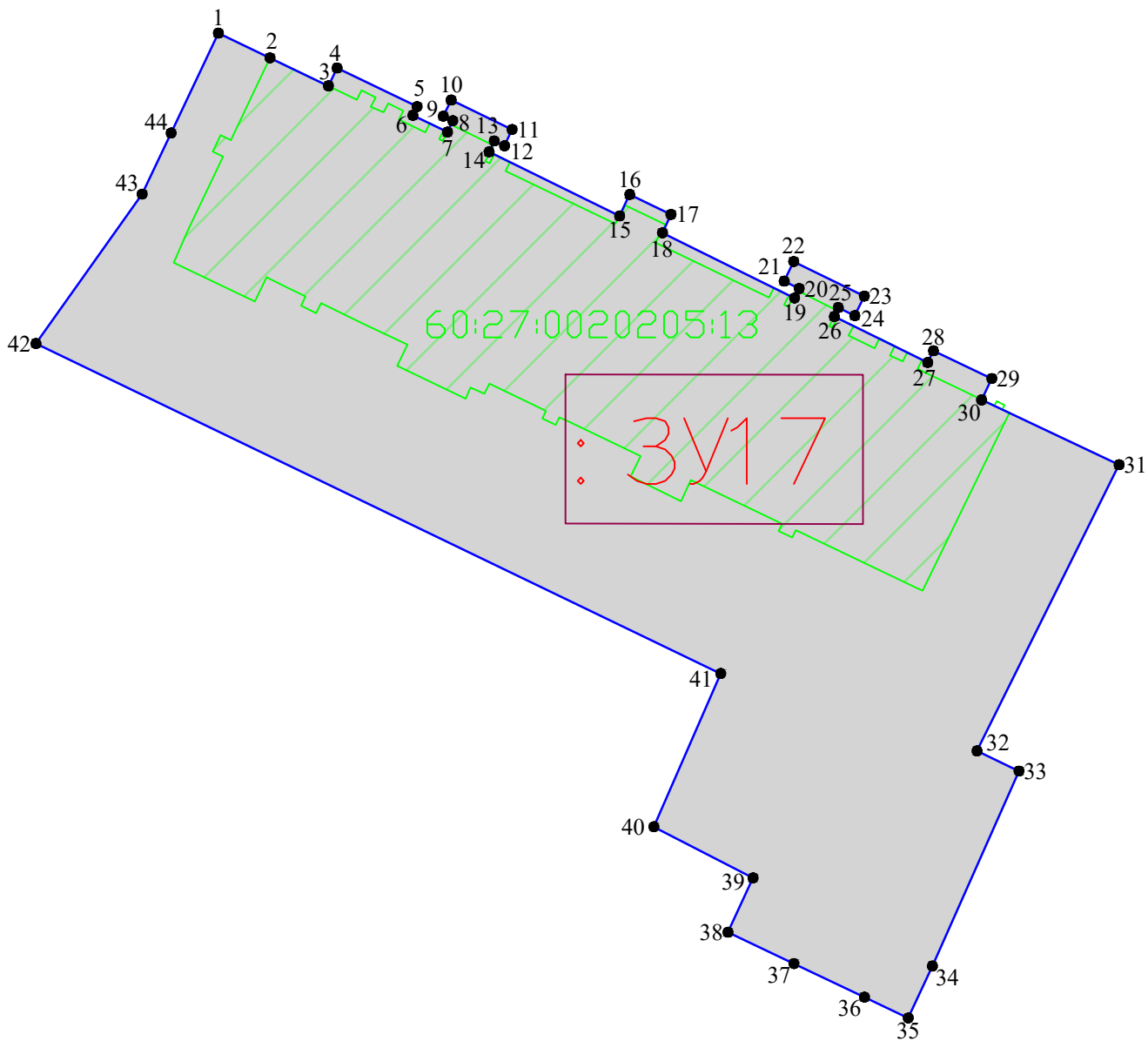
Условные обозначения

-  — граница образуемого земельного участка;
-  — обозначение образуемого земельного участка;
-  — обозначение характерной точки границы образуемого земельного участка;
-  — обозначение перераспределяемых земельных участков и их частей





Согласовано:	
Взам. инв. №	
Подпись и дата	
Инв. № подл.	

					МК № 06/2024 – ПМТ.1			
					Услуги по территориальному планированию и планировке территории (разработка проекта межевания территории в границах улиц Октябрьский проспект, Ротная, Бастионная, Вокзальная в городе Пскове)			
Изм.	Кол.уч.	Лист	№ док	Подпись	Дата			
	ГИП		Назаров А.В.					
	Выполнил		Семенов С.Ю.					
Проект межевания территории						Стадия	Лист	Листов
						П		
Чертеж границ образуемого земельного участка : ЗУ15 Масштаб 1: 2000						ООО "Гео-Сервис"		





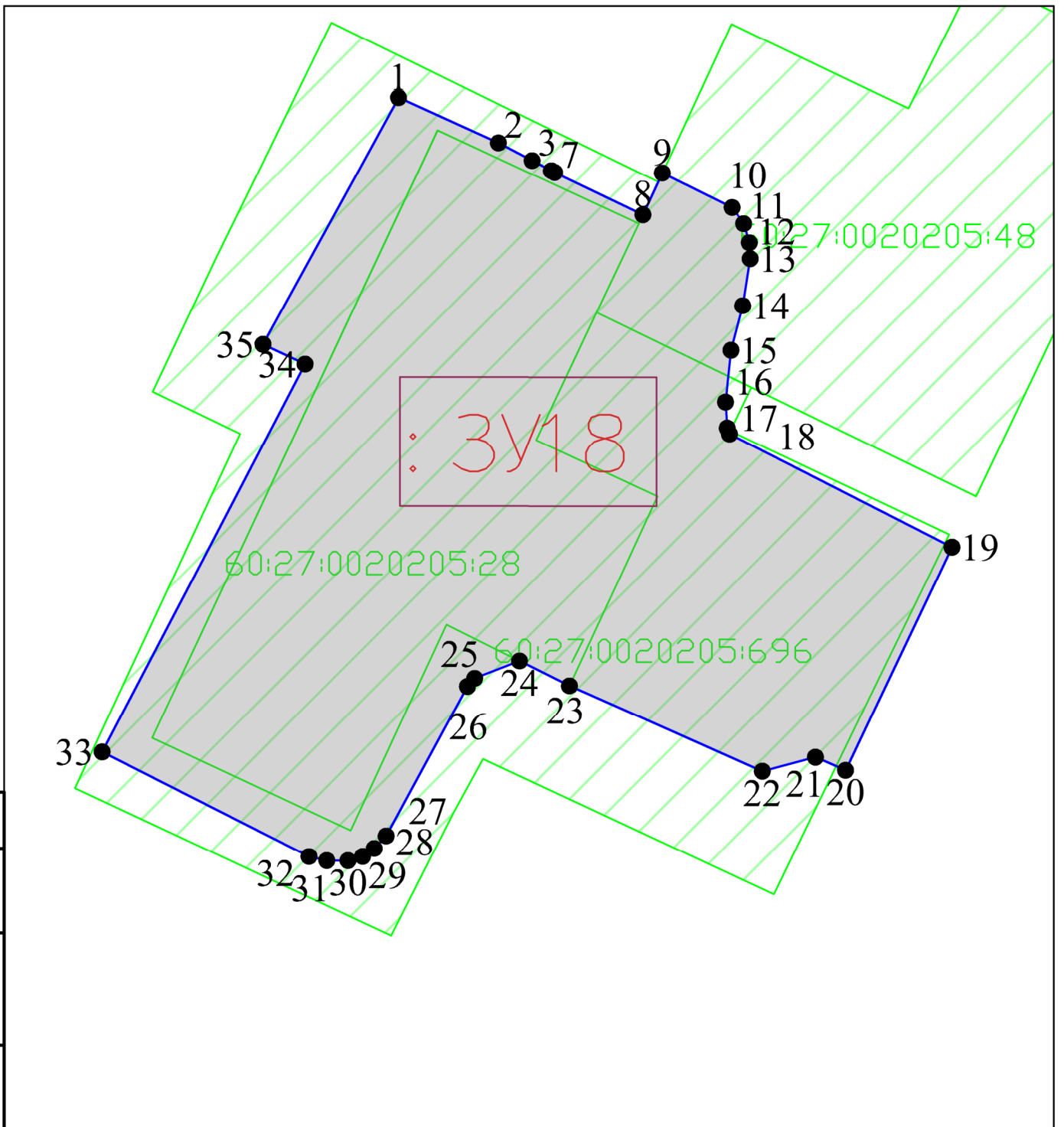


Условные обозначения

-  — граница образуемого земельного участка;
-  — обозначение образуемого земельного участка;
-  — обозначение характерной точки границы образуемого земельного участка;
-  — обозначение перераспределяемых земельных участков и их частей

Согласовано:	
Взам. инв. №	
Подпись и дата	
Инв. № подл.	

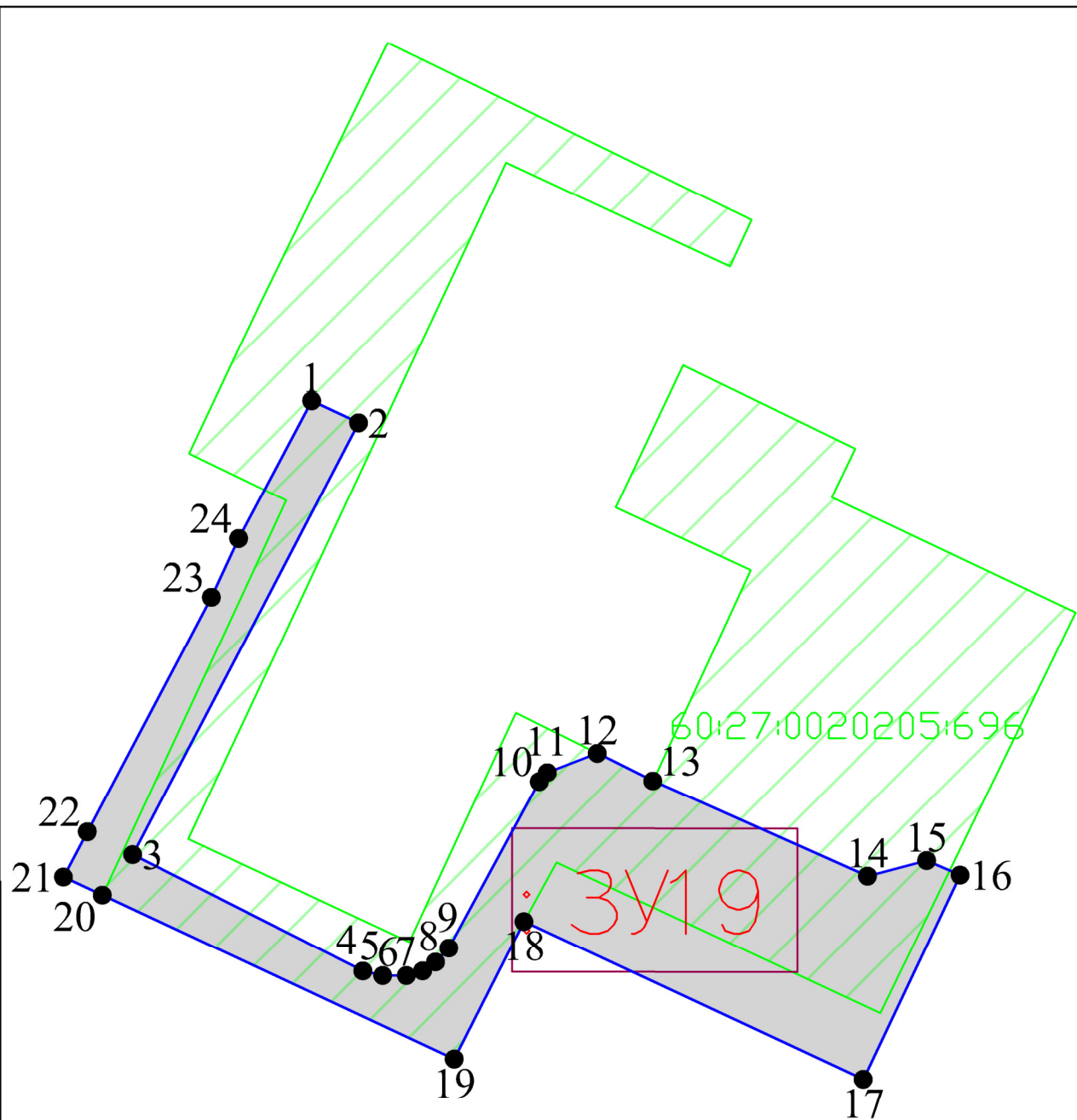
					МК № 06/2024 – ПМТ.1					
					Услуги по территориальному планированию и планировке территории (разработка проекта межевания территории в границах улиц Октябрьский проспект, Ротная, Бастионная, Вокзальная в городе Пскове)					
Изм.	Кол.уч.	Лист	№ док.	Подпись	Дата	Проект межевания территории		Стадия	Лист	Листов
ГИП		Назаров А.В.						П		
Выполнил		Семенов С.Ю.				Чертеж границ образуемого земельного участка : 3У17 Масштаб 1: 500		ООО "Гео-Сервис"		



Согласовано:	
Взам. инв. №	
Подпись и дата	
Инв. № подл.	

- Условные обозначения
- граница образуемого земельного участка;
  - :3У18 — обозначение образуемого земельного участка;
  - <sup>1</sup> — обозначение характерной точки границы образуемого земельного участка;
  - 60:27:0050105:39 — обозначение перераспределяемых земельных участков и их частей

					МК № 06/2024 — ПМТ.1				
					Услуги по территориальному планированию и планировке территории (разработка проекта межевания территории в границах улиц Октябрьский проспект, Ротная, Бастионная, Вокзальная в городе Пскове)				
Изм.	Кол.уч.	Лист	№ док	Подп.	Дата	Проект межевания территории	Стадия	Лист	Листов
ГИП		Назаров А.В.					П		
Выполнил		Семенов С.Ю.				Чертеж границ образуемого земельного участка :3У18 Масштаб 1:500	ООО "Гео-Сервис"		



Согласовано:

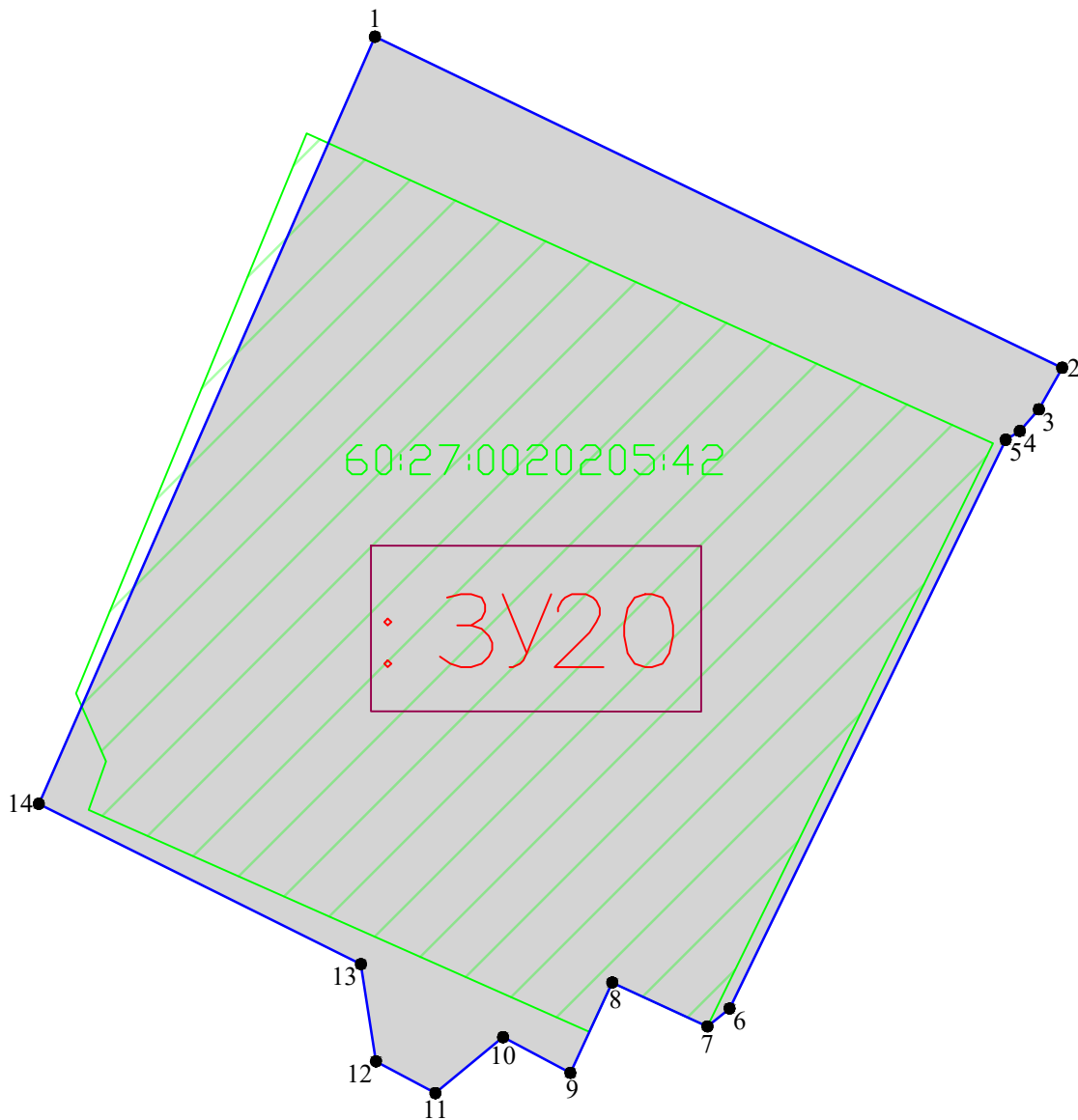
Взам. инв. №

Подпись и дата





Инв. № подл.

- Условные обозначения
- граница образуемого земельного участка;
  - :3У19 — обозначение образуемого земельного участка;
  - 1 — обозначение характерной точки границы образуемого земельного участка;
  - 60:27:0050105:39 — обозначение перераспределяемых земельных участков и их частей

						МК № 06/2024 — ПМТ.1			
						Услуги по территориальному планированию и планировке территории (разработка проекта межевания территории в границах улиц Октябрьский проспект, Ротная, Бастионная, Вокзальная в городе Пскове)			
Изм.	Кол.уч.	Лист	№ док	Подпись	Дата	Проект межевания территории	Стадия	Лист	Листов
							П		
						Чертеж границ образуемого земельного участка : 3У19 Масштаб 1: 500			
						ООО "Гео-Сервис"			





Условные обозначения

-  — граница образуемого земельного участка;
-  — обозначение образуемого земельного участка;
-  — обозначение характерной точки границы образуемого земельного участка;
-  — обозначение перераспределяемых земельных участков и их частей

Согласовано:					
Взам. инв. №					
Подпись и дата					
Инв. № подл.					

МК № 06/2024 – ПМТ.1

Услуги по территориальному планированию и планировке территории (разработка проекта межевания территории в границах улиц Октябрьский проспект, Ротная, Бастионная, Вокзальная в городе Пскове)

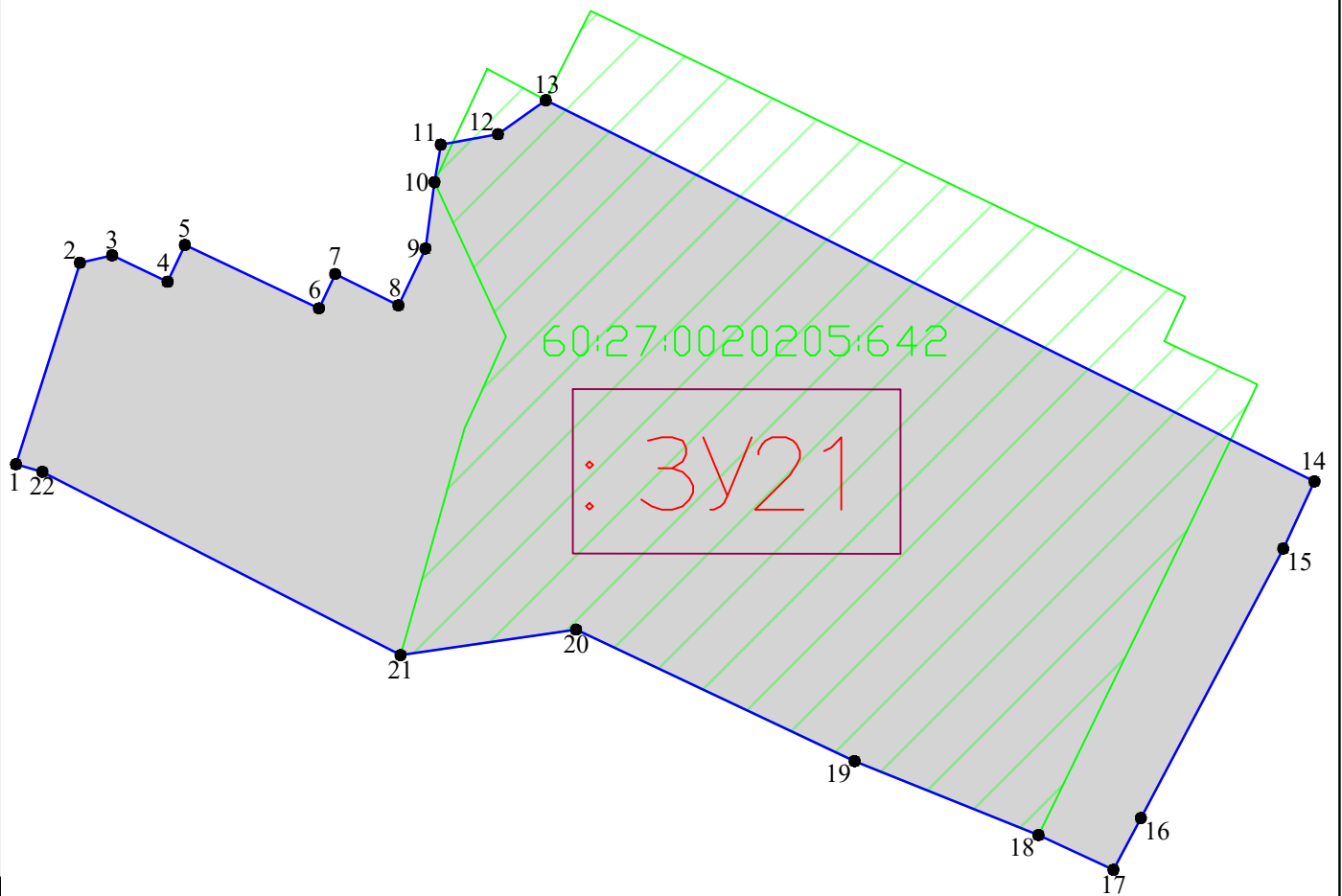
Изм.	Кол.уч.	Лист	№ док.	Подпись	Дата
					
ГИП				Назаров А.В.	
Выполнил				Семенов С.Ю.	

Проект межевания территории

Стадия	Лист	Листов
П		

Чертеж границ образуемого земельного участка  
:3У20  
Масштаб 1:500

ООО "Гео-Сервис"







Согласовано:

Взам. инв. №

Подпись и дата



Инв. № подл.

Условные обозначения

-  — граница образуемого земельного участка;
-  — обозначение образуемого земельного участка;
-  — обозначение характерной точки границы образуемого земельного участка;
-  — обозначение перераспределяемых земельных участков и их частей

МК № 06/2024 – ПМТ.1

Услуги по территориальному планированию и планировке территории (разработка проекта межевания территории в границах улиц Октябрьский проспект, Ротная, Бастионная, Вокзальная в городе Пскове)

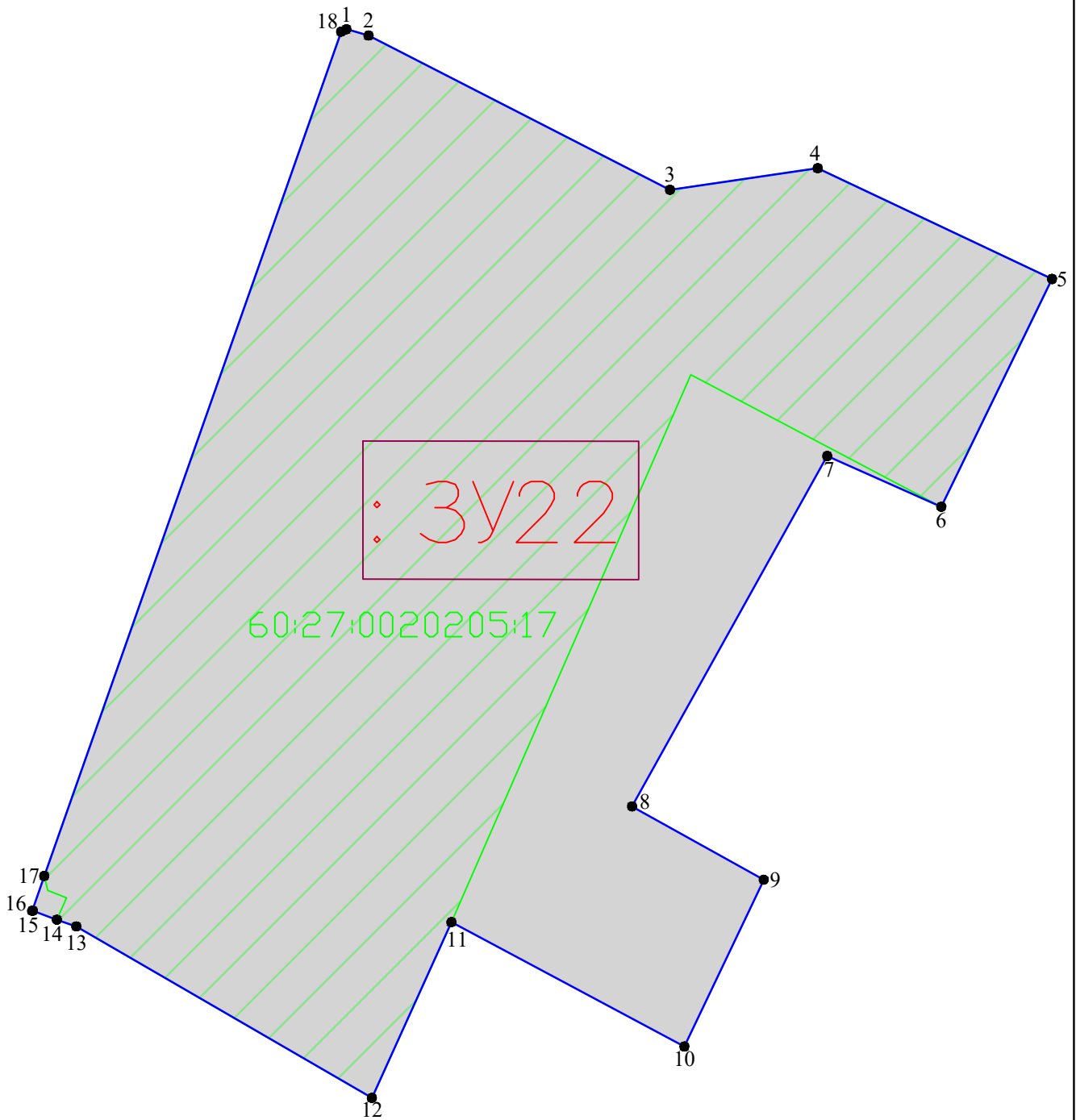
Изм.	Кол.уч.	Лист	№ док.	Подпись	Дата
					
					

Проект межевания территории


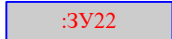


Стадия	Лист	Листов
П		

Чертеж границ образуемого земельного участка  
: 3У21  
Масштаб 1: 500

ООО "Гео-Сервис"





Условные обозначения

-  — граница образуемого земельного участка;
-  — обозначение образуемого земельного участка;
-  — обозначение характерной точки границы образуемого земельного участка;
-  — обозначение перераспределяемых земельных участков и их частей

Согласовано:	
Взам. инв. №	
Подпись и дата	
Инв. № подл.	

МК № 06/2024 – ПМТ.1

Услуги по территориальному планированию и планировке территории (разработка проекта межевания территории в границах улиц Октябрьский проспект, Ротная, Бастионная, Вокзальная в городе Пскове)

Изм.	Кол.уч.	Лист	№ док.	Подпись	Дата
					
					

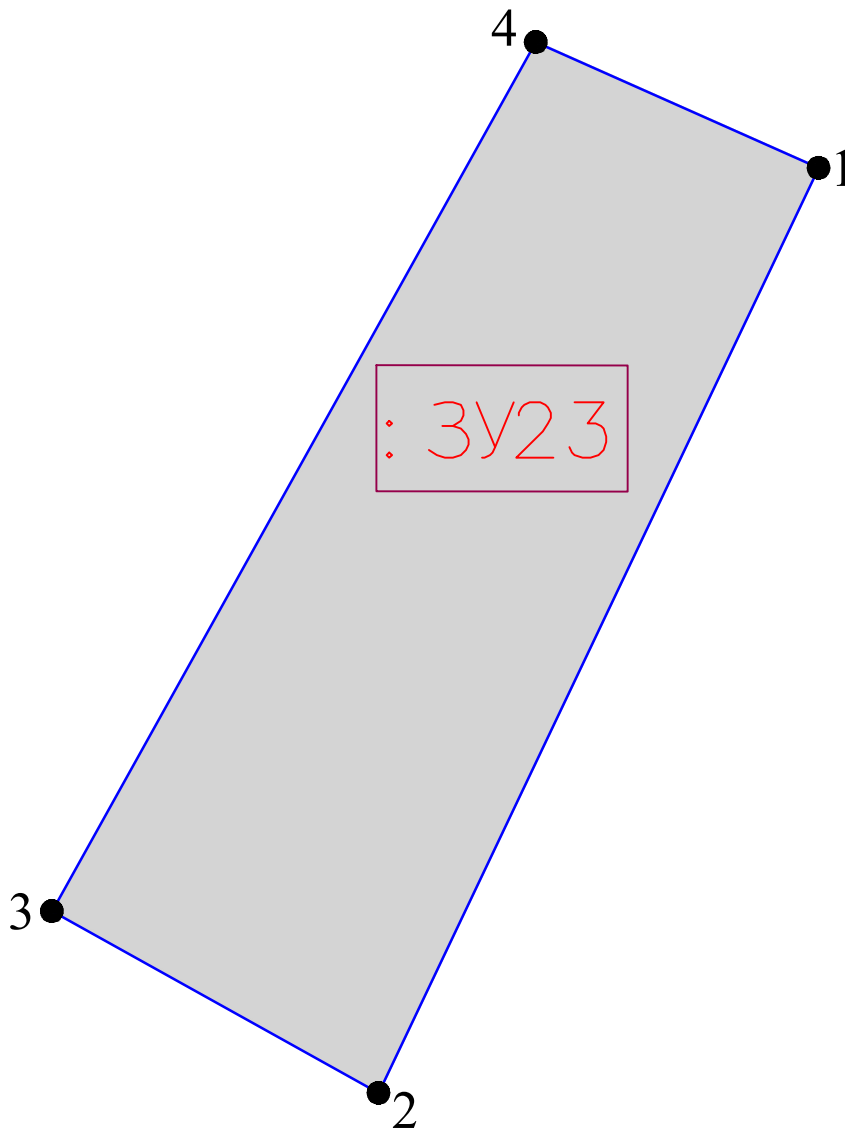
Проект межевания территории

Стадия	Лист	Листов
П		

Чертеж границ образуемого земельного участка  
: 3У22  
Масштаб 1:500

ООО "Гео-Сервис"









Согласовано:	

Взам. инв. №	

Подпись и дата	



Инв. № подл.	

Условные обозначения

-  — граница образуемого земельного участка;
-  — обозначение образуемого земельного участка;
-  — обозначение характерной точки границы образуемого земельного участка;
-  — обозначение перераспределяемых земельных участков и их частей

МК № 06/2024 – ПМТ.1

Услуги по территориальному планированию и планировке территории (разработка проекта межевания территории в границах улиц Октябрьский проспект, Ротная, Бастионная, Вокзальная в городе Пскове)

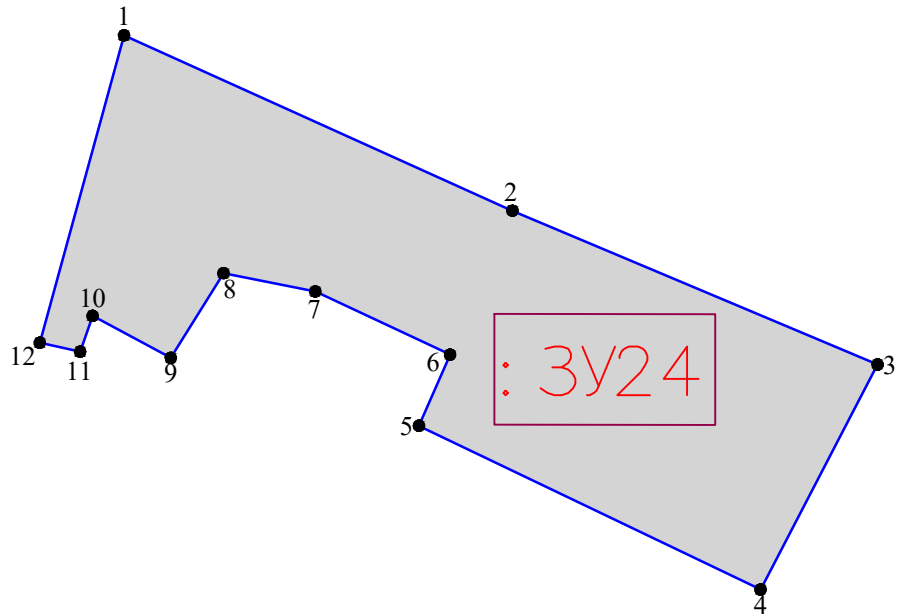
Изм.	Кол.уч.	Лист	№ док.	Подпись	Дата
					
ГИП			Назаров А.В.		
Выполнил			Семенов С.Ю.		

Проект межевания территории

Стадия	Лист	Листов
П		

Чертеж границ образуемого земельного участка  
: 3У23  
Масштаб 1:250

ООО "Гео-Сервис"




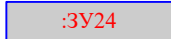


Согласовано:

Взам. инв. №

Подпись и дата

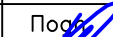
Инв. № подл.

Условные обозначения


-  — граница образуемого земельного участка;
-  — обозначение образуемого земельного участка;
-  — обозначение характерной точки границы образуемого земельного участка;
-  — обозначение перераспределяемых земельных участков и их частей

МК № 06/2024 – ПМТ.1

Услуги по территориальному планированию и планировке территории (разработка проекта межевания территории в границах улиц Октябрьский проспект, Ротная, Бастионная, Вокзальная в городе Пскове)

Изм.	Кол.уч.	Лист	№ док.	Подпись	Дата
					

ГИП	Назаров А.В.				
-----	--------------	--	--	--	--

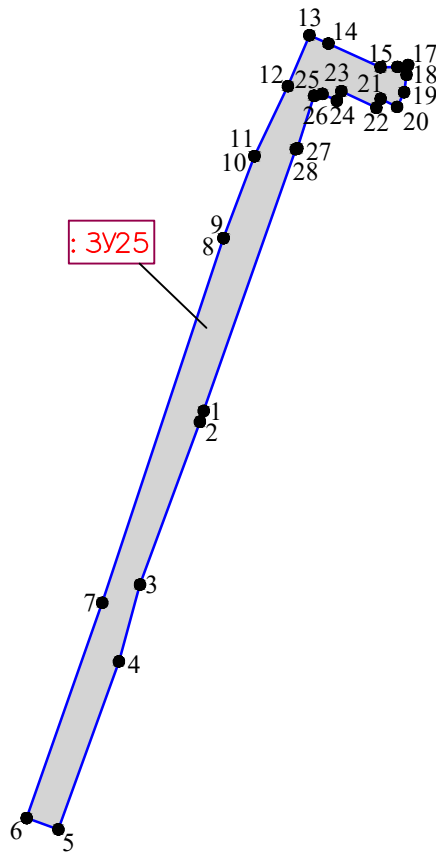
Выполнил	Семенов С.Ю. 				
----------	--	--	--	--	--

Проект межевания территории




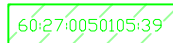
Стадия	Лист	Листов
П		

Чертеж границ образуемого земельного участка  
: 3У24  
Масштаб 1: 500

ООО "Гео-Сервис"





Условные обозначения

-  — граница образуемого земельного участка;
-  — обозначение образуемого земельного участка;
-  — обозначение характерной точки границы образуемого земельного участка;
-  — обозначение перераспределяемых земельных участков и их частей

Согласовано:	
Взам. инв. №	
Подпись и дата	
Инв. № подл.	

МК № 06/2024 – ПМТ.1

Услуги по территориальному планированию и планировке территории (разработка проекта межевания территории в границах улиц Октябрьский проспект, Ротная, Бастионная, Вокзальная в городе Пскове)

Изм.	Кол.уч.	Лист	№ док.	Подпись	Дата
					
ГИП			Назаров А.В.		
Выполнил			Семенов С.Ю.		

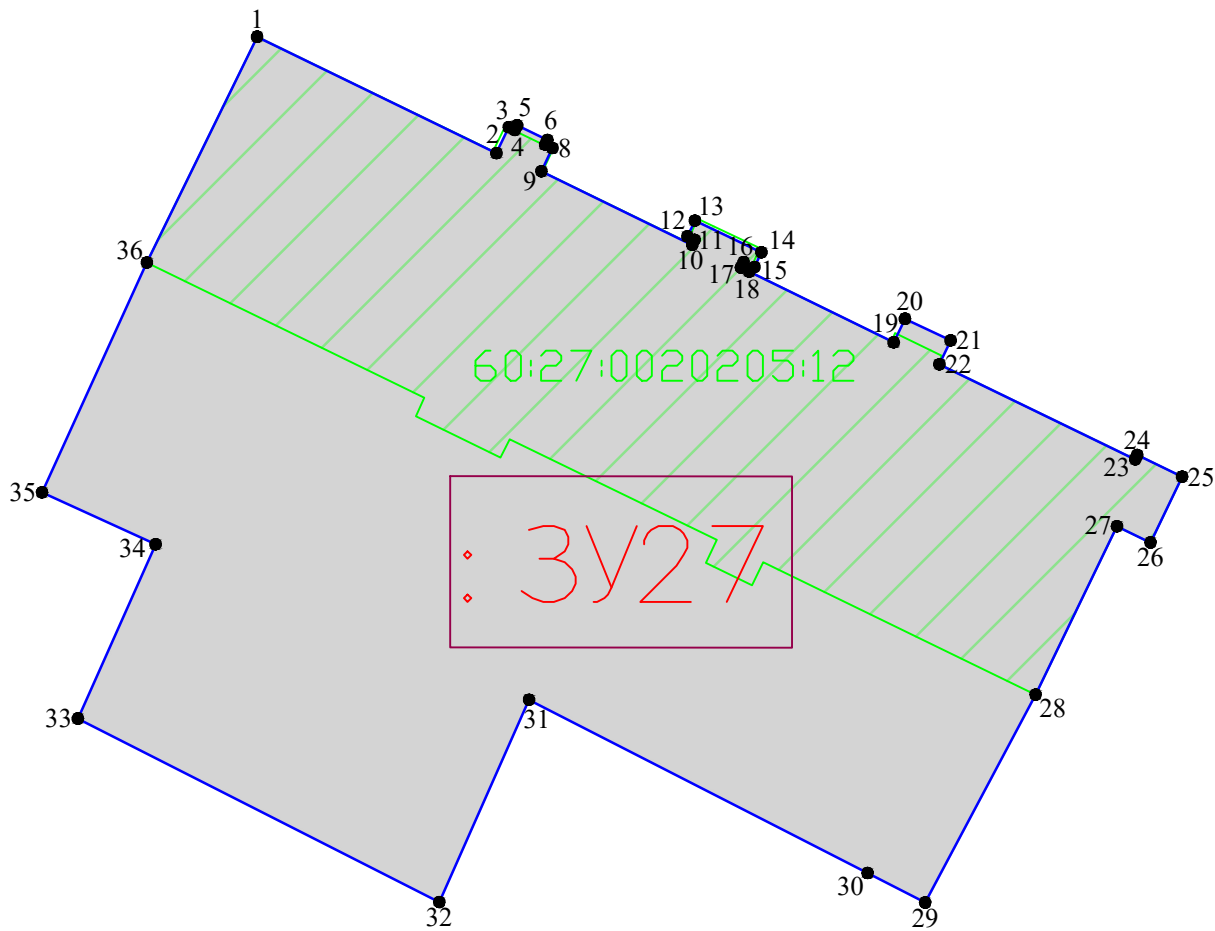
Проект межевания территории

Стадия	Лист	Листов
П		





Чертеж границ образуемого земельного участка  
:ЗУ25  
Масштаб 1:2000

ООО "Гео-Сервис"







Условные обозначения

-  — граница образуемого земельного участка;
-  — обозначение образуемого земельного участка;
-  — обозначение характерной точки границы образуемого земельного участка;
-  — обозначение перераспределяемых земельных участков и их частей

Согласовано:	
Взам. инв. №	
Подпись и дата	
Инв. № подл.	

МК № 06/2024 – ПМТ.1

Услуги по территориальному планированию и планировке территории (разработка проекта межевания территории в границах улиц Октябрьский проспект, Ротная, Бастионная, Вокзальная в городе Пскове)

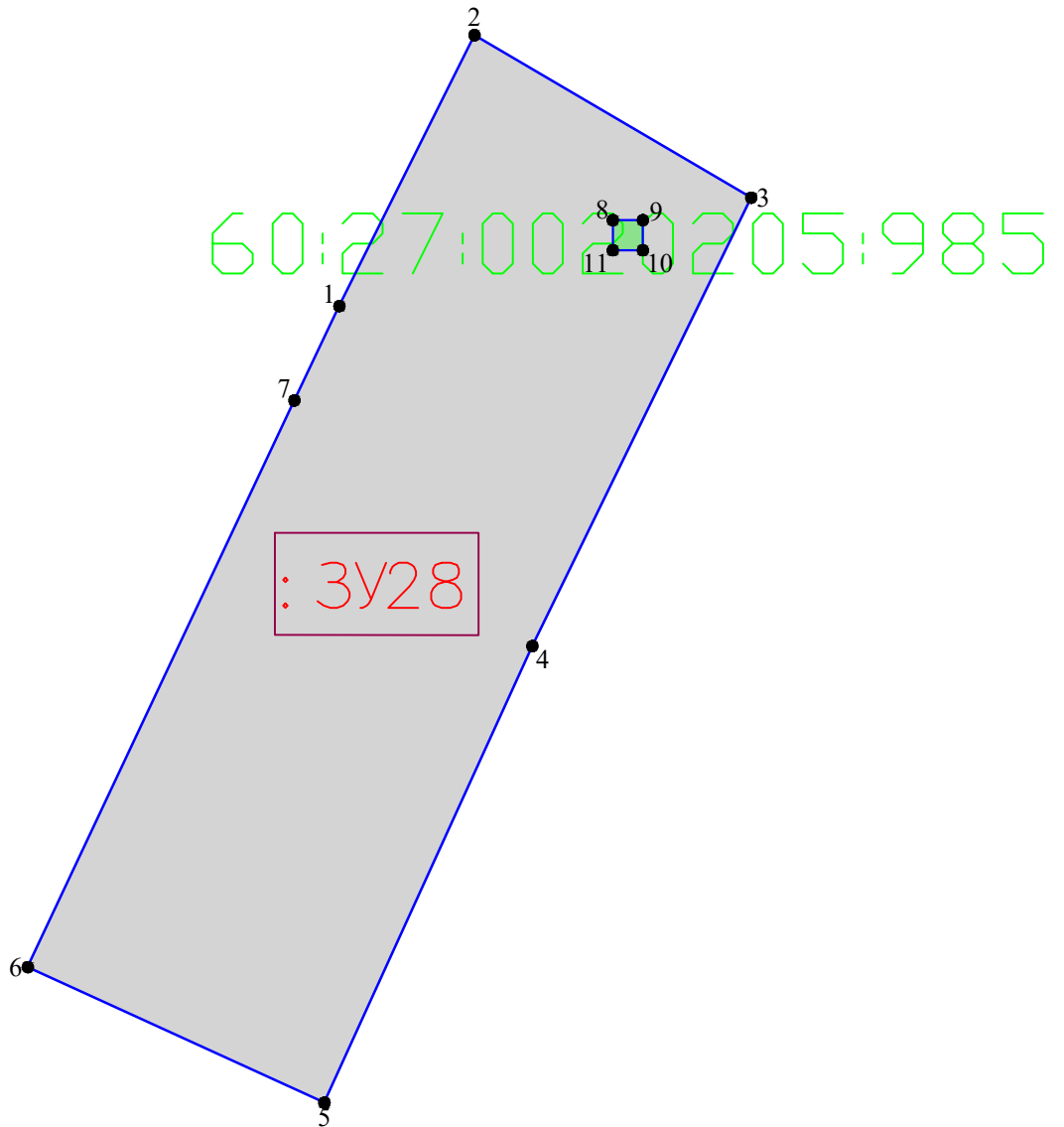
Изм.	Кол.уч.	Лист	№ док.	Подпись	Дата
					
ГИП			Назаров А.В.		
Выполнил			Семенов С.Ю.		

Проект межевания территории

Стадия	Лист	Листов
П		

Чертеж границ образуемого земельного участка  
: 3У27  
Масштаб 1: 500


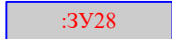


ООО "Гео-Сервис"



Согласовано:

Инд. № подл.	Подпись и дата	Взам. инв. №	Согласовано:	

Условные обозначения

-  — граница образуемого земельного участка;
-  — обозначение образуемого земельного участка;
-  — обозначение характерной точки границы образуемого земельного участка;
-  — обозначение перераспределяемых земельных участков и их частей

МК № 06/2024 – ПМТ.1

Услуги по территориальному планированию и планировке территории (разработка проекта межевания территории в границах улиц Октябрьский проспект, Ротная, Бастионная, Вокзальная в городе Пскове)

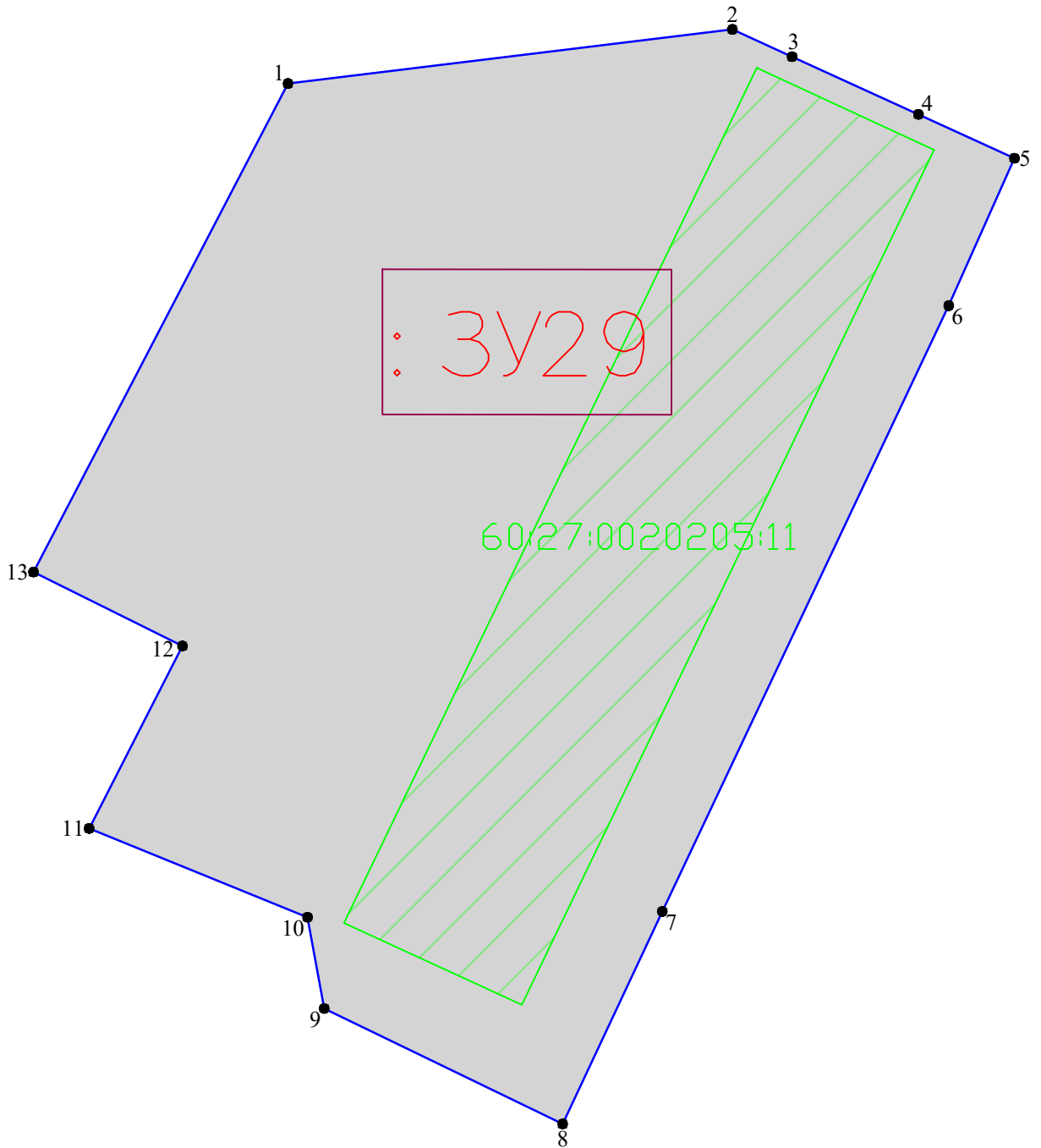
Изм.	Кол.уч.	Лист	№ док.	Подпись	Дата

Проект межевания территории


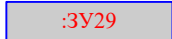


Стадия	Лист	Листов
П		

Чертеж границ образуемого земельного участка  
: 3У28  
Масштаб 1:250

ООО "Гео-Сервис"





Условные обозначения

-  — граница образуемого земельного участка;
-  — обозначение образуемого земельного участка;
-  — обозначение характерной точки границы образуемого земельного участка;
-  — обозначение перераспределяемых земельных участков и их частей

Согласовано:	
Взам. инв. №	
Подпись и дата	
Инв. № подл.	

МК № 06/2024 – ПМТ.1

Услуги по территориальному планированию и планировке территории (разработка проекта межевания территории в границах улиц Октябрьский проспект, Ротная, Бастионная, Вокзальная в городе Пскове)

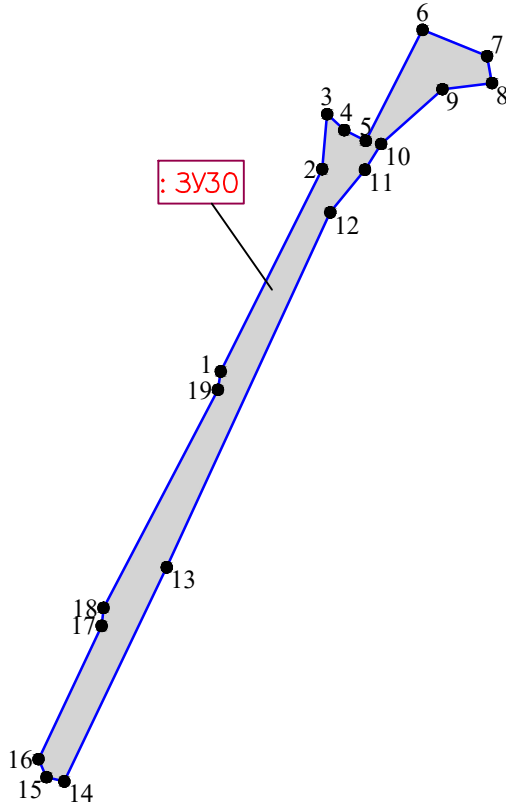
Изм.	Кол.уч.	Лист	№ док.	Подпись	Дата
					
ГИП			Назаров А.В.		
Выполнил			Семенов С.Ю.		

Проект межевания территории





Стадия	Лист	Листов
П		

Чертеж границ образуемого земельного участка  
: 3У29  
Масштаб 1: 500

ООО "Гео-Сервис"





Условные обозначения

-  — граница образуемого земельного участка;
-  — обозначение образуемого земельного участка;
-  1 — обозначение характерной точки границы образуемого земельного участка;
-  — обозначение перераспределяемых земельных участков и их частей

Согласовано:	
Взам. инв. №	
Подпись и дата	
Инв. № подл.	

МК № 06/2024 – ПМТ.1

Услуги по территориальному планированию и планировке территории (разработка проекта межевания территории в границах улиц Октябрьский проспект, Ротная, Бастионная, Вокзальная в городе Пскове)

Изм.	Кол.уч.	Лист	№ док.	Подпись	Дата
					
ГИП			Назаров А.В.		
Выполнил			Семенов С.Ю.		

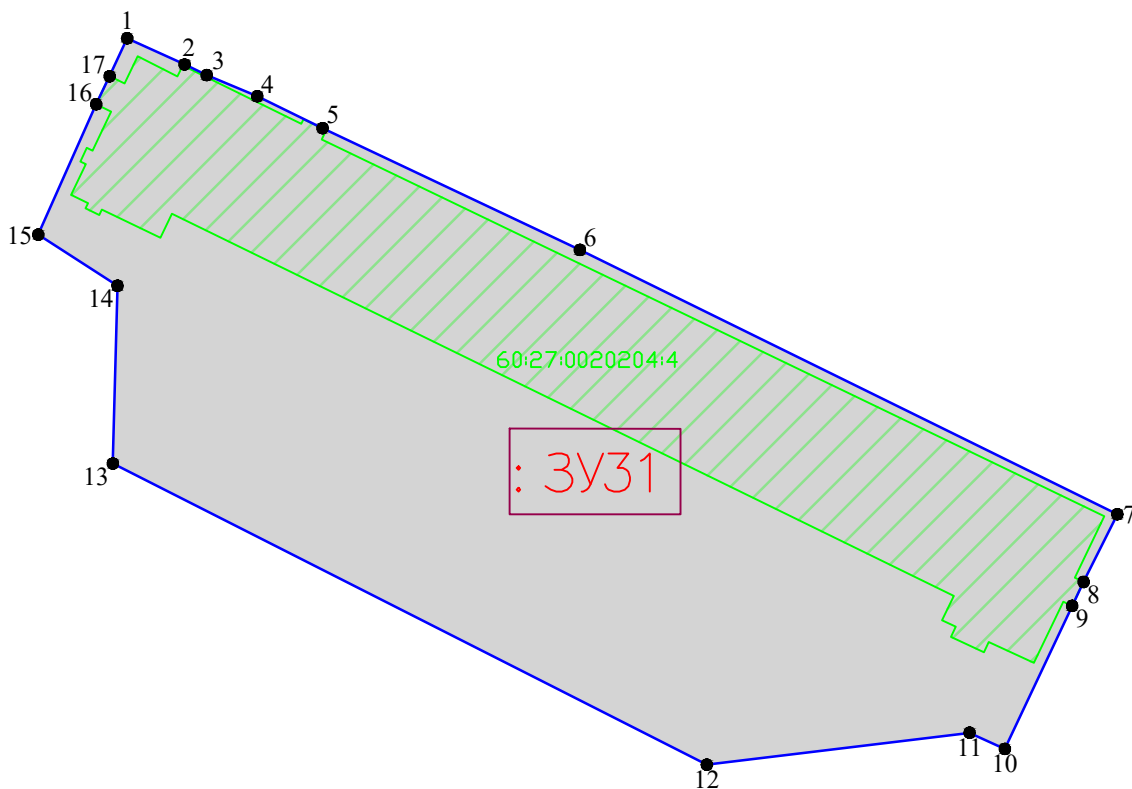
Проект межевания территории

Стадия	Лист	Листов
П		





Чертеж границ образуемого земельного участка  
:ЗУЗО  
Масштаб 1:2000

ООО "Гео-Сервис"







Условные обозначения

-  — граница образуемого земельного участка;
-  — обозначение образуемого земельного участка;
-  — обозначение характерной точки границы образуемого земельного участка;
-  — обозначение перераспределяемых земельных участков и их частей

Согласовано:	
Взам. инв. №	
Подпись и дата	
Инв. № подл.	

МК № 06/2024 – ПМТ.1

Услуги по территориальному планированию и планировке территории (разработка проекта межевания территории в границах улиц Октябрьский проспект, Ротная, Бастионная, Вокзальная в городе Пскове)

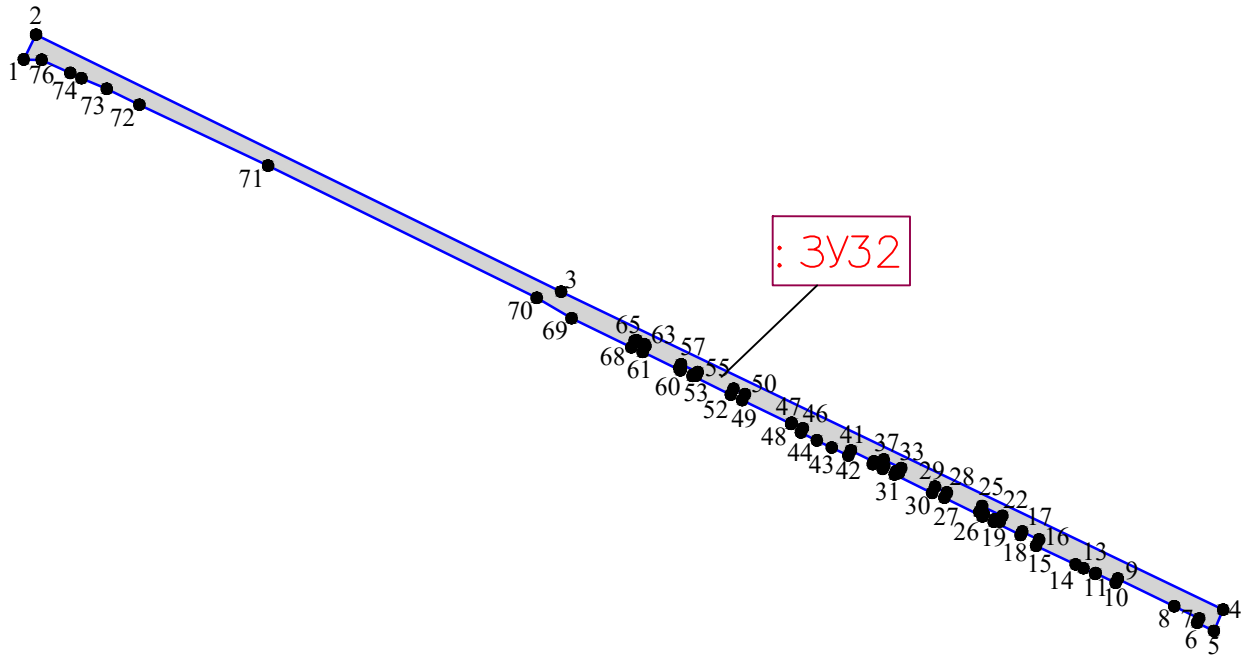
Изм.	Кол.уч.	Лист	№ док.	Подпись	Дата
					
ГИП			Назаров А.В.		
Выполнил			Семенов С.Ю.		

Проект межевания территории

Стадия	Лист	Листов
П		

Чертеж границ образуемого земельного участка  
: 3У31  
Масштаб 1:1000

ООО "Гео-Сервис"




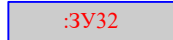


Согласовано:

Взам. инв. №

Подпись и дата



Инв. № подл.

Условные обозначения

-  — граница образуемого земельного участка;
-  — обозначение образуемого земельного участка;
-  — обозначение характерной точки границы образуемого земельного участка;
-  — обозначение перераспределяемых земельных участков и их частей

МК № 06/2024 – ПМТ.1

Услуги по территориальному планированию и планировке территории (разработка проекта межевания территории в границах улиц Октябрьский проспект, Ротная, Бастионная, Вокзальная в городе Пскове)

Изм.	Кол.уч.	Лист	№ док.	Подпись	Дата
					
ГИП			Назаров А.В.		
Выполнил			Семенов С.Ю.		

Проект межевания территории

Стадия	Лист	Листов
П		

Чертеж границ образуемого земельного участка  
: 3У32  
Масштаб 1:2000

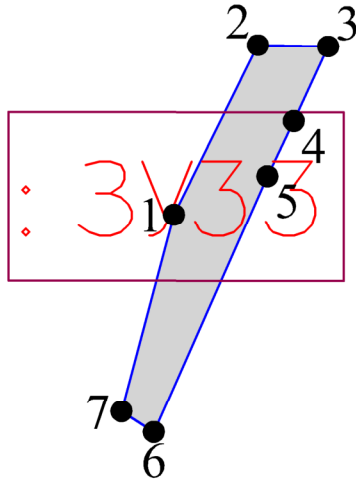
ООО "Гео-Сервис"

Согласовано:





Взам. инв. №

Подпись и дата

Инв. № подл.





Условные обозначения

-  — граница образуемого земельного участка;
-  — обозначение образуемого земельного участка;
-  — обозначение характерной точки границы образуемого земельного участка;
-  — обозначение перераспределяемых земельных участков и их частей

МК № 06/2024 – ПМТ.1

Услуги по территориальному планированию и планировке территории (разработка проекта межевания территории в границах улиц Октябрьский проспект, Ротная, Бастионная, Вокзальная в городе Пскове)

Изм.	Кол.уч.	Лист	№ док	Подп.	Дата
ГИП			Назаров А.В.		
Выполнил			Семенов С.Ю.		

Проект межевания территории

Стадия	Лист	Листов
П		

Чертеж границ образуемого земельного участка  
: 3У33  
Масштаб 1: 500

ООО "Гео-Сервис"

Перечень и сведения о площади образуемых земельных участков, способы их образования.

Вид разрешенного использования образуемых земельных участков.

I этап

Условный номер ЗУ	Площадь, м <sup>2</sup>	Вид разрешенного использования	Код	Способ, вариант образования земельного участка
60:27:0020205:42:ЗУ1	48	Земельные участки (территории) общего пользования	12.0	Образование земельного участка путем раздела земельного участка с КН 60:27:0020205:42
60:27:0020205:42:ЗУ2	2317	Среднеэтажная жилая застройка	2.5	Образование земельного участка путем раздела земельного участка с КН 60:27:0020205:42
60:27:0020205:48:ЗУ1	148	Земельные участки (территории) общего пользования	12.0	Образование земельного участка путем раздела земельного участка с КН 60:27:0020205:48
60:27:0020205:48:ЗУ2	1164	Малоэтажная многоквартирная жилая застройка	2.1.1	Образование земельного участка путем раздела земельного участка с КН 60:27:0020205:48
60:27:0020205:64:2:ЗУ1	16	Земельные участки	12.0	Образование земельного участка

		(территории) общего пользования		участка путем раздела земельного участка с КН 60:27:0020205:6 42
60:27:0020205:64 2:ЗУ2	1637	Многоэтажная жилая застройка (высотная застройка)	2.6	Образование земельного участка путем раздела земельного участка с КН 60:27:0020205:6 42
60:27:0020205:64 2:ЗУ3	343	Земельные участки (территории) общего пользования	12.0	Образование земельного участка путем раздела земельного участка с КН 60:27:0020205:6 42
60:27:0020205:64 2:ЗУ4	13	Земельные участки (территории) общего пользования	12.0	Образование земельного участка путем раздела земельного участка с КН 60:27:0020205:6 42

## II этап

Условный номер ЗУ	Площадь, м <sup>2</sup>	Вид разрешенного использования	Код	Способ, вариант образования земельного участка
:ЗУ1	4351	Среднеэтажная жилая застройка	2.5	Образование из земель, находящихся в государственной или муниципальной собственности и КН 60:27:0020206:621

:ЗУ2	310	Земельные участки (территории) общего пользования	12.0	Образование из земель, находящихся в государственной или муниципальной собственности.
:ЗУ3	4766	Среднеэтажная жилая застройка	2.5	Образование из земель, находящихся в государственной или муниципальной собственности и ЗУ с КН 60:27:0020206:5
:ЗУ4	297	Земельные участки (территории) общего пользования	12.0	Образование из земель, находящихся в государственной или муниципальной собственности.
:ЗУ5	1291	Земельные участки (территории) общего пользования	12.0	Образование из земель, находящихся в государственной или муниципальной собственности.
:ЗУ6	809	Земельные участки (территории) общего пользования	12.0	Образование из земель, находящихся в государственной или муниципальной собственности.
:ЗУ7	205	Земельные участки (территории) общего пользования	12.0	Образование из земель, находящихся в государственной или муниципальной собственности.
:ЗУ8	302	Земельные участки (территории) общего пользования	12.0	Образование из земель, находящихся в государственной или муниципальной собственности.
:ЗУ9	200	Земельные участки (территории) общего пользования	12.0	Образование из земель, находящихся в государственной или муниципальной собственности.

:ЗУ10	5416	Среднеэтажная жилая застройка	2.5	Образование из земель, находящихся в государственной или муниципальной собственности и ЗУ с КН 60:27:0020206:7
:ЗУ11	90	Предоставление коммунальных услуг	3.1.1	Образование из земель, находящихся в государственной или муниципальной собственности.
:ЗУ12	353	Земельные участки (территории) общего пользования	12.0	Образование из земель, находящихся в государственной или муниципальной собственности.
:ЗУ13	1306	Малоэтажная многоквартирная жилая застройка	2.1.1	Образование из земель, находящихся в государственной или муниципальной собственности и ЗУ с КН 60:27:0020205:624
:ЗУ14	1312	Малоэтажная многоквартирная жилая застройка	2.1.1	Образование из земель, находящихся в государственной или муниципальной собственности и ЗУ с КН 60:27:0020205:48, 60:27:0020205:696
:ЗУ15	1576	Земельные участки (территории) общего пользования	12.0	Образование из земель, находящихся в государственной или муниципальной собственности и ЗУ с КН 60:27:0020205:642, 60:27:0020205:696, 60:27:0020205:42
:ЗУ16	64	Земельные участки (территории) общего пользования	12.0	Образование из земель, находящихся в государственной или муниципальной собственности.

:ЗУ17	2549	Малоэтажная многоквартирная жилая застройка	2.1.1	Образование из земель, находящихся в государственной или муниципальной собственности и ЗУ с КН 60:27:0020205:13
:ЗУ18	2693	Среднеэтажная жилая застройка	2.5	Образование из земель, находящихся в государственной или муниципальной собственности и ЗУ с КН 60:27:0020205:28, 60:27:0020205:696, 60:27:0020205:48
:ЗУ19	817	Земельные участки (территории) общего пользования	12.0	Образование из земель, находящихся в государственной или муниципальной собственности и ЗУ с КН 60:27:0020205:696
:ЗУ20	2865	Среднеэтажная жилая застройка	2.5	Образование из земель, находящихся в государственной или муниципальной собственности и ЗУ с КН 60:27:0020205:42
:ЗУ21	2423	Многоэтажная жилая застройка (высотная застройка)	2.6	Образование из земель, находящихся в государственной или муниципальной собственности и ЗУ с КН 60:27:0020205:642
:ЗУ22	3880	Дошкольное, начальное и среднее общее образование	3.5.1	Образование из земель, находящихся в государственной или муниципальной собственности и ЗУ с КН 60:27:0020205:17
:ЗУ23	376	Земельные участки (территории) общего пользования	12.0	Образование из земель, находящихся в государственной или муниципальной собственности.



:ЗУ24	782	Земельные участки (территории) общего пользования	12.0	Образование из земель, находящихся в государственной или муниципальной собственности.
:ЗУ25	2228	Улично-дорожная сеть	12.0.1	Образование из земель, находящихся в государственной или муниципальной собственности.
:ЗУ26	3631	Среднеэтажная жилая застройка	2.5	Образование из земель, находящихся в государственной или муниципальной собственности и ЗУ с КН 60:27:0020205:630
:ЗУ27	2505	Малоэтажная многоквартирная жилая застройка	2.1.1	Образование из земель, находящихся в государственной или муниципальной собственности и ЗУ с КН 60:27:0020205:12
:ЗУ28	362	Земельные участки (территории) общего пользования	12.0	Образование из земель, находящихся в государственной или муниципальной собственности.
:ЗУ29	3904	Среднеэтажная жилая застройка	2.5	Образование из земель, находящихся в государственной или муниципальной собственности и ЗУ с КН 60:27:0020205:11
:ЗУ30	2051	Улично-дорожная сеть	12.0.1	Образование из земель, находящихся в государственной или муниципальной собственности.
:ЗУ31	6913	Малоэтажная многоквартирная жилая застройка	2.1.1	Образование из земель, находящихся в государственной или муниципальной собственности и ЗУ с КН 60:27:0020204:4

:ЗУ32	1673	Земельные участки (территории) общего пользования	12.0	Образование из земель, находящихся в государственной или муниципальной собственности.
:ЗУ33	111	Земельные участки (территории) общего пользования	12.0	Образование из земель, находящихся в государственной или муниципальной собственности.

Перечень и сведения о площади образуемых земельных участков, которые будут отнесены к территориям общего пользования или имуществу общего пользования, в том числе в отношении которых предполагаются резервирование и (или) изъятие для государственных или муниципальных нужд

:ЗУ2 – 310 кв.м, :ЗУ4 – 297 кв.м, :ЗУ5 – 1291 кв.м, :ЗУ6 – 809 кв.м, :ЗУ7 – 205 кв.м, :ЗУ8 – 302 кв.м, :ЗУ9 – 200 кв.м, :ЗУ12 – 353 кв.м, :ЗУ15 – 1573 кв.м, :ЗУ16 – 64 кв.м, :ЗУ19 – 803 кв.м, :ЗУ23 – 376 кв.м, :ЗУ24 – 782 кв.м., :ЗУ25 – 2228 кв.м, :ЗУ28 – 362 кв.м, :ЗУ30 – 2051 кв.м, :ЗУ32 - кв.м, ЗУ33 – 111 кв.м.

#### Каталог координат красных линий.

№	X	Y
1	499413,37	1274109,60
2	499345,40	1274248,48
3	499261,30	1274423,60
4	499255,67	1274421,18
5	499244,14	1274415,63
6	499231,84	1274410,22
7	499230,93	1274409,82
8	499193,61	1274391,94
9	499187,29	1274388,93
10	499153,34	1274372,77
11	499111,17	1274351,78
12	499078,95	1274335,71
13	499037,60	1274315,94
14	498968,29	1274282,24
15	498981,30	1274258,64
16	498982,30	1274256,77
17	498980,64	1274255,95

18	498985,22	1274246,66
19	498987,17	1274247,62
20	498991,36	1274239,77
21	498993,20	1274236,52
22	498993,36	1274236,02
23	498992,07	1274232,97
24	498990,76	1274218,03
25	499011,54	1274177,32
26	499017,17	1274170,54
27	499061,61	1274186,57
28	499081,93	1274192,14
29	499125,00	1274208,00
30	499197,09	1274233,33
31	499197,29	1274233,76
32	499211,20	1274238,17
33	499211,71	1274240,39
34	499209,89	1274244,22
35	499212,42	1274245,42
36	499208,05	1274254,66
37	499210,42	1274255,78
38	499208,26	1274260,14
39	499212,18	1274262,01
40	499216,76	1274262,63
41	499219,35	1274263,06
42	499218,85	1274260,24
43	499218,75	1274255,76
44	499225,02	1274241,98
45	499227,22	1274236,96
46	499213,73	1274231,26
47	499195,24	1274222,42
48	499195,24	1274222,41
49	499173,57	1274214,22
50	499173,57	1274214,21
51	499077,12	1274182,14
52	499020,19	1274162,15
53	499015,11	1274159,23
54	499014,94	1274156,73
55	499053,67	1274077,45
56	499110,29	1274104,53
57	499204,16	1274147,79
58	499215,45	1274156,97
59	499222,26	1274161,24
60	499236,75	1274177,46

61	499238,35	1274190,57
62	499245,48	1274189,27
63	499252,42	1274172,19
64	499223,10	1274157,19
65	499225,94	1274151,49
66	499230,15	1274146,96
67	499215,61	1274145,66
68	499162,09	1274118,82
69	499157,24	1274118,07
70	499099,57	1274087,80
71	499094,80	1274087,32
72	499066,52	1274073,92
73	499059,56	1274070,62
74	499248,63	1274449,97
75	499207,38	1274532,60
76	499163,26	1274622,76
77	499161,08	1274627,26
78	499128,01	1274696,26
79	499118,92	1274713,46
80	499094,55	1274701,64
81	499092,13	1274700,47
82	498989,19	1274650,57
83	498983,44	1274647,78
84	498904,02	1274609,29
85	498889,64	1274602,31
86	498821,39	1274569,23
87	498829,79	1274551,00
88	498835,63	1274541,34
89	498868,55	1274478,61
90	498872,23	1274474,32
91	498885,25	1274448,65
92	498930,30	1274359,79
93	498954,18	1274312,70
94	499133,57	1274399,66
95	499199,76	1274426,24

Сведения о границах территории, в отношении которой  
утвержден проект межевания.

Каталог координат образуемых земельных участков.

I этап

60:27:0020205:42:3У1

№	X	Y
1	499275,86	1274297,61
2	499275,20	1274299,08
3	499236,65	1274282,20
4	499237,52	1274281,82

60:27:0020205:42:3У2

№	X	Y
2	499275,20	1274299,08
5	499254,64	1274344,59
6	499235,32	1274335,13
7	499214,70	1274325,03
8	499217,71	1274318,52
9	499214,33	1274316,95
10	499229,54	1274282,69
11	499232,85	1274283,86
3	499236,65	1274282,20

60:27:0020205:48:3У1

№	X	Y
1	499222,11	1274364,30
2	499219,06	1274370,45
3	499217,63	1274371,46
4	499215,95	1274371,96
5	499214,54	1274372,04
6	499210,38	1274371,38
7	499206,46	1274370,35
8	499204,17	1274370,11
9	499209,78	1274358,50
10	499217,63	1274362,22

11	499218,42	1274362,59
----	-----------	------------

60:27:0020205:48:3Y2

№	X	Y
12	499235,19	1274370,38
13	499227,78	1274385,97
14	499239,53	1274391,89
15	499230,93	1274409,82
16	499193,61	1274391,94
17	499203,19	1274372,13
8	499204,17	1274370,11
7	499206,46	1274370,35
6	499210,38	1274371,38
5	499214,54	1274372,04
4	499215,95	1274371,96
3	499217,63	1274371,46
2	499219,06	1274370,45
1	499222,11	1274364,30
18	499231,25	1274368,55

60:27:0020205:642:3Y1

№	X	Y
1	499224,58	1274266,27
2	499222,41	1274270,31
3	499220,07	1274267,01
4	499219,50	1274263,91

60:27:0020205:642:3Y2

№	X	Y
4	499219,50	1274263,91
3	499220,07	1274267,01
2	499222,41	1274270,31
5	499198,98	1274317,56
6	499171,71	1274304,30
7	499176,82	1274291,63
8	499185,89	1274272,40
9	499184,12	1274260,29
10	499199,78	1274264,71
11	499206,10	1274267,55
12	499216,76	1274262,63

60:27:0020205:642:3У3

№	X	Y
13	499228,57	1274273,40
14	499214,84	1274301,95
15	499212,31	1274302,34
16	499210,14	1274306,41
17	499211,76	1274308,36
18	499208,85	1274314,41
19	499205,78	1274312,98
20	499202,80	1274319,40
5	499198,98	1274317,56
2	499222,41	1274270,31

60:27:0020205:642:3У4

№	X	Y
14	499214,84	1274301,95
17	499211,76	1274308,36
16	499210,14	1274306,41
15	499212,31	1274302,34

II этап

:3У1

№	X	Y
1	499161,08	1274627,26
2	499128,01	1274696,26
3	499118,92	1274713,45
4	499094,55	1274701,64
5	499092,13	1274700,47
6	499094,07	1274696,34
7	499098,76	1274686,21
8	499099,65	1274684,35
9	499105,16	1274673,32
10	499087,18	1274663,13
11	499101,61	1274629,46
12	499109,37	1274613,58
13	499114,12	1274603,87

:3У2

N <sub>o</sub>	X	Y
1	499092,73	1274625,11
2	499101,61	1274629,46
3	499089,89	1274656,82
4	499081,88	1274652,77
5	499089,56	1274637,07
6	499082,37	1274633,64
7	499085,54	1274627,63
8	499090,13	1274630,05

:3Y3

N <sub>o</sub>	X	Y
1	499089,89	1274656,82
2	499087,18	1274663,13
3	499105,16	1274673,32
4	499099,65	1274684,35
5	499098,76	1274686,21
6	499094,07	1274696,34
7	499092,13	1274700,47
8	498989,19	1274650,57
9	498990,48	1274647,78
10	498997,06	1274634,44
11	499006,26	1274614,02
12	499023,48	1274622,80
13	499026,60	1274616,04
14	499078,20	1274641,89
15	499074,85	1274648,98
16	499081,88	1274652,77

:3Y4

N <sub>o</sub>	X	Y
1	498999,03	1274610,50
2	499006,26	1274614,02
3	498997,06	1274634,44
4	498989,19	1274650,57
5	498983,44	1274647,78

:3Y5

N <sub>o</sub>	X	Y
----------------	---	---



1	499078,20	1274641,89
2	499026,60	1274616,04
3	499023,48	1274622,80
4	499006,26	1274614,02
5	498999,03	1274610,50
6	498939,62	1274581,56
7	498946,05	1274570,20
8	499020,12	1274608,67
9	499032,74	1274614,64
10	499045,91	1274621,34
11	499072,43	1274634,93
12	499079,54	1274639,06

13	498985,02	1274591,55
14	498982,05	1274597,34
15	498977,57	1274595,05
16	498980,54	1274589,26

:3Y6

№	X	Y
1	498927,16	1274575,12
2	498919,60	1274590,43
3	498918,13	1274593,41
4	498913,26	1274591,02
5	498904,02	1274609,29
6	498889,64	1274602,31
7	498897,79	1274584,05
8	498899,29	1274580,68
9	498906,54	1274564,44

:3Y7

№	X	Y
1	498852,11	1274550,62
2	498848,12	1274559,53
3	498829,79	1274551,00
4	498835,63	1274541,34

:3Y8

№	X	Y
1	498913,03	1274553,06

2	498909,52	1274559,22
3	498903,70	1274556,50
4	498904,96	1274553,84
5	498899,40	1274551,23
6	498898,16	1274553,92
7	498860,14	1274536,22
8	498862,79	1274531,47
9	498881,75	1274540,97
10	498882,27	1274539,88
11	498906,31	1274550,85
12	498906,76	1274549,80

:3Y9

№	X	Y
1	498903,30	1274496,03
2	498868,55	1274478,61
3	498872,23	1274474,32
4	498905,30	1274491,42

:3Y10

№	X	Y
1	499207,38	1274532,60
2	499163,26	1274622,76
3	499161,08	1274627,26
4	499114,12	1274603,87
5	499114,78	1274602,51
6	499116,98	1274597,97
7	499132,12	1274566,83
8	499134,86	1274561,18
9	499156,20	1274516,83
10	499159,28	1274510,43

11	499138,37	1274576,22
12	499132,42	1274588,43
13	499126,50	1274585,63
14	499132,37	1274573,35

:3Y11

№	X	Y
1	499138,37	1274576,22

2	499132,42	1274588,43
3	499126,50	1274585,63
4	499132,37	1274573,35

:3Y12

№	X	Y
1	499199,76	1274426,24
2	499190,35	1274445,43
3	499172,64	1274436,81
4	499139,50	1274420,68
5	499126,47	1274414,33
6	499133,57	1274399,66

:3Y13

№	X	Y
1	499272,23	1274386,66
2	499270,75	1274389,74
3	499270,97	1274389,88
4	499268,38	1274395,18
5	499269,50	1274395,73
6	499262,22	1274410,67
7	499258,97	1274417,28
8	499257,85	1274416,72
9	499255,67	1274421,18
10	499244,14	1274415,63
11	499230,93	1274409,82
12	499239,53	1274391,89
13	499227,78	1274385,97
14	499235,19	1274370,38
15	499250,00	1274376,96
16	499257,17	1274379,43

:3Y14

№	X	Y
1	499232,83	1274365,22
2	499231,25	1274368,55
3	499235,19	1274370,38
4	499227,78	1274385,97
5	499239,53	1274391,89
6	499230,93	1274409,82
7	499189,15	1274389,82

8	499199,09	1274370,22
9	499199,62	1274370,02
10	499201,91	1274369,87
11	499206,46	1274370,35
12	499210,38	1274371,38
13	499214,54	1274372,04
14	499215,95	1274371,96
15	499217,63	1274371,46
16	499219,06	1274370,45
17	499223,80	1274360,90

:3Y15

№	X	Y
1	499308,16	1274311,90
2	499306,06	1274316,13
3	499293,83	1274310,34
4	499282,48	1274302,27
5	499261,45	1274293,08
6	499229,95	1274279,26
7	499218,97	1274301,31
8	499212,31	1274302,34
9	499210,14	1274306,41
10	499213,97	1274311,04
11	499211,52	1274315,65
12	499205,78	1274312,98
13	499202,80	1274319,40
14	499214,70	1274325,03
15	499215,93	1274326,55
16	499254,88	1274345,45
17	499255,48	1274346,42
18	499256,96	1274347,72
19	499259,81	1274349,32
20	499257,41	1274354,30
21	499245,77	1274349,22
22	499231,66	1274342,67
23	499227,94	1274350,31
24	499237,76	1274354,85
25	499235,38	1274359,86
26	499234,10	1274359,27
27	499226,45	1274355,54
28	499223,80	1274360,90
29	499222,11	1274364,30

30	499218,42	1274362,59
31	499222,16	1274354,81
32	499222,31	1274354,52
33	499223,20	1274352,83
34	499224,76	1274349,86
35	499228,73	1274341,06
36	499196,11	1274323,34
37	499222,41	1274270,31
38	499252,55	1274283,89
39	499281,11	1274295,44
40	499294,86	1274302,74
41	499305,99	1274308,12
42	499304,92	1274310,34

:3Y16

№	X	Y
1	499273,27	1274384,57
2	499272,23	1274386,66
3	499257,17	1274379,43
4	499250,00	1274376,96
5	499251,53	1274373,77

:3Y17

№	X	Y
1	499306,06	1274316,13
2	499304,18	1274320,05
3	499302,05	1274324,49
4	499303,41	1274325,15
5	499300,48	1274331,23
6	499299,81	1274330,91
7	499298,54	1274333,54
8	499299,40	1274333,94
9	499299,75	1274333,22
10	499300,98	1274333,82
11	499298,74	1274338,45
12	499297,50	1274337,88
13	499297,87	1274337,09
14	499297,04	1274336,70
15	499292,17	1274346,62
16	499293,80	1274347,39
17	499292,29	1274350,52

18	499290,89	1274349,87
19	499285,94	1274359,91
20	499286,66	1274360,26
21	499287,22	1274359,12
22	499288,71	1274359,84
23	499286,09	1274365,21
24	499284,60	1274364,49
25	499285,21	1274363,23
26	499284,53	1274362,93
27	499281,04	1274370,03
28	499281,93	1274370,46
29	499279,82	1274374,90
30	499278,20	1274374,12
31	499273,27	1274384,57
32	499251,53	1274373,77
33	499250,00	1274376,96
34	499235,19	1274370,38
35	499231,25	1274368,55
36	499232,83	1274365,22
37	499235,38	1274359,86
38	499237,76	1274354,85
39	499241,89	1274356,76
40	499245,77	1274349,22
41	499257,41	1274354,30
42	499282,48	1274302,27
43	499293,83	1274310,34
44	499298,47	1274312,54

:3Y18

Nº	X	Y
1	499228,73	1274341,06
2	499224,76	1274349,86
3	499223,20	1274352,83
4	499222,31	1274354,52
5	499223,20	1274352,83
6	499222,31	1274354,52
7	499222,16	1274354,81
8	499218,42	1274362,59
9	499222,11	1274364,30
10	499219,06	1274370,45
11	499217,63	1274371,46
12	499215,95	1274371,96

13	499214,54	1274372,04
14	499210,38	1274371,38
15	499206,46	1274370,35
16	499201,91	1274369,87
17	499199,62	1274370,02
18	499199,09	1274370,22
19	499189,15	1274389,82
20	499169,46	1274380,44
21	499170,61	1274377,79
22	499169,38	1274373,11
23	499176,90	1274356,12
24	499179,10	1274351,72
25	499177,57	1274347,77
26	499176,85	1274347,13
27	499163,69	1274339,97
28	499162,59	1274338,92
29	499161,89	1274337,90
30	499161,52	1274336,61
31	499161,52	1274334,74
32	499161,88	1274333,17
33	499171,08	1274314,95
34	499205,24	1274332,83
35	499206,98	1274329,12

:3Y19

№	X	Y
1	499206,98	1274329,12
2	499205,24	1274332,83
3	499171,08	1274314,95
4	499161,88	1274333,17
5	499161,52	1274334,74
6	499161,52	1274336,61
7	499161,89	1274337,90
8	499162,59	1274338,92
9	499163,69	1274339,97
10	499176,85	1274347,13
11	499177,57	1274347,77
12	499179,10	1274351,72
13	499176,90	1274356,12
14	499169,38	1274373,11
15	499170,61	1274377,79
16	499169,46	1274380,44

17	499153,34	1274372,77
18	499165,79	1274345,92
19	499154,94	1274340,40
20	499167,88	1274312,55
21	499169,31	1274309,47
22	499172,88	1274311,36
23	499191,47	1274321,18
24	499196,11	1274323,34

:3Y20

№	X	Y
1	499282,48	1274302,27
2	499259,81	1274349,32
3	499256,96	1274347,72
4	499255,48	1274346,42
5	499254,88	1274345,45
6	499215,93	1274326,55
7	499214,70	1274325,03
8	499217,71	1274318,52
9	499211,52	1274315,65
10	499213,97	1274311,04
11	499210,14	1274306,41
12	499212,31	1274302,34
13	499218,97	1274301,31
14	499229,95	1274279,26

:3Y21

№	X	Y
1	499197,29	1274233,76
2	499211,20	1274238,17
3	499211,71	1274240,39
4	499209,89	1274244,22
5	499212,42	1274245,41
6	499208,05	1274254,66
7	499210,42	1274255,78
8	499208,26	1274260,14
9	499212,18	1274262,01
10	499216,76	1274262,63
11	499219,35	1274263,06
12	499220,07	1274267,01



13	499222,41	1274270,31
14	499196,11	1274323,34
15	499191,47	1274321,18
16	499172,88	1274311,36
17	499169,31	1274309,47
18	499171,71	1274304,30
19	499176,81	1274291,61
20	499185,89	1274272,40
21	499184,12	1274260,29
22	499196,77	1274235,58

:3Y22

№	X	Y
1	499197,29	1274233,76
2	499196,77	1274235,58
3	499184,12	1274260,29
4	499185,89	1274272,40
5	499176,81	1274291,61
6	499158,13	1274282,53
7	499162,29	1274273,18
8	499133,56	1274257,18
9	499127,55	1274267,98
10	499113,87	1274261,47
11	499124,07	1274242,37
12	499109,66	1274235,85
13	499123,72	1274211,62
14	499124,27	1274210,02
15	499125,01	1274208,05
16	499125,00	1274208,00
17	499127,86	1274208,99
18	499197,09	1274233,33

:3Y23

№	X	Y
1	499158,13	1274282,53
2	499127,55	1274267,98
3	499133,56	1274257,18
4	499162,29	1274273,18

:3Y24

№	X	Y
1	499081,93	1274192,14
2	499070,34	1274217,82
3	499060,17	1274241,97
4	499045,29	1274234,23
5	499056,12	1274211,64
6	499060,82	1274213,70
7	499065,00	1274204,79
8	499066,21	1274198,72
9	499060,61	1274195,23
10	499063,39	1274190,06
11	499061,02	1274189,24
12	499061,61	1274186,57

:3Y25

№	X	Y
1	499127,86	1274208,99
2	499125,00	1274208,00
3	499081,93	1274192,14
4	499061,61	1274186,57
5	499017,17	1274170,54
6	499020,19	1274162,15
7	499077,12	1274182,14
8	499173,57	1274214,21
9	499173,57	1274214,22
10	499195,24	1274222,41
11	499195,24	1274222,42
12	499213,73	1274231,26
13	499227,22	1274236,96
14	499225,02	1274241,98
15	499218,75	1274255,76
16	499218,85	1274260,24
17	499219,35	1274263,06
18	499216,76	1274262,63
19	499212,18	1274262,01
20	499208,26	1274260,14
21	499210,42	1274255,78
22	499208,05	1274254,66
23	499212,42	1274245,42
24	499209,89	1274244,22
25	499211,71	1274240,39
26	499211,20	1274238,17

27	499197,29	1274233,76
28	499197,09	1274233,33

:3Y26

№	X	Y
1	499293,28	1274239,41
2	499281,14	1274263,31
3	499294,52	1274269,24
4	499281,11	1274295,44
5	499252,55	1274283,89
6	499222,41	1274270,31
7	499220,07	1274267,01
8	499219,35	1274263,06
9	499218,85	1274260,24
10	499218,75	1274255,76
11	499225,02	1274241,98
12	499227,22	1274236,96
13	499234,72	1274240,13
14	499245,93	1274217,01

:3Y27

№	X	Y
1	499338,36	1274251,26
2	499330,66	1274267,09
3	499332,38	1274267,90
4	499332,19	1274268,30
5	499332,50	1274268,46
6	499331,53	1274270,46
7	499331,23	1274270,31
8	499331,00	1274270,79
9	499329,46	1274270,06
10	499324,60	1274280,04
11	499324,93	1274280,19
12	499325,16	1274279,72
13	499326,20	1274280,21
14	499324,11	1274284,61
15	499323,13	1274284,15
16	499323,46	1274283,43
17	499323,10	1274283,25
18	499322,83	1274283,80
19	499318,15	1274293,36

20	499319,71	1274294,10
21	499318,28	1274297,12
22	499316,70	1274296,38
23	499310,42	1274309,33
24	499310,70	1274309,46
25	499309,27	1274312,43
26	499304,92	1274310,34
27	499305,99	1274308,12
28	499294,86	1274302,74
29	499281,11	1274295,44
30	499283,06	1274291,63
31	499294,52	1274269,24
32	499281,14	1274263,31
33	499293,28	1274239,41
34	499304,80	1274244,55
35	499308,23	1274237,04
36	499323,43	1274243,97

:3Y28

№	X	Y
1	499334,75	1274237,54
2	499343,77	1274242,04
3	499338,36	1274251,26
4	499323,43	1274243,97
5	499308,23	1274237,04
6	499312,74	1274227,16
7	499331,61	1274236,04

8	499337,61	1274246,65
9	499337,61	1274247,65
10	499336,61	1274247,65
11	499336,61	1274246,65

:3Y29

№	X	Y
1	499310,64	1274187,74
2	499314,87	1274222,49
3	499312,74	1274227,16
4	499308,23	1274237,04
5	499304,80	1274244,55
6	499293,28	1274239,41

7	499245,93	1274217,01
8	499229,33	1274209,22
9	499238,35	1274190,57
10	499245,48	1274189,27
11	499252,42	1274172,19
12	499266,68	1274179,49
13	499272,46	1274167,84

:3Y30

№	X	Y
1	499162,10	1274118,82
2	499215,61	1274145,66
3	499230,15	1274146,96
4	499225,94	1274151,49
5	499223,10	1274157,19
6	499252,42	1274172,19
7	499245,48	1274189,27
8	499238,35	1274190,57
9	499236,75	1274177,46
10	499222,26	1274161,24
11	499215,45	1274156,97
12	499204,16	1274147,79
13	499110,29	1274104,53
14	499053,67	1274077,45
15	499054,78	1274072,72
16	499059,56	1274070,62
17	499094,80	1274087,32
18	499099,57	1274087,80
19	499157,24	1274118,07

:3Y31

№	X	Y
1	499406,71	1274111,08
2	499403,25	1274118,67
3	499401,84	1274121,60
4	499399,04	1274128,29
5	499394,83	1274136,93
6	499378,73	1274170,96
7	499343,77	1274242,04
8	499334,82	1274237,57
9	499331,65	1274236,06

10	499312,74	1274227,16
11	499314,87	1274222,49
12	499310,64	1274187,74
13	499350,47	1274109,19
14	499373,98	1274109,80
15	499380,74	1274099,32
16	499397,98	1274106,98
17	499401,69	1274108,76

:3Y32

№	X	Y
1	499406,80	1274106,34
2	499413,37	1274109,60
3	499345,40	1274248,48
4	499261,30	1274423,60
5	499255,67	1274421,18
6	499257,85	1274416,72
7	499258,97	1274417,28
8	499262,22	1274410,67
9	499269,50	1274395,73
10	499268,38	1274395,18
11	499270,97	1274389,88
12	499270,75	1274389,74
13	499272,23	1274386,66
14	499273,27	1274384,57
15	499278,20	1274374,12
16	499279,82	1274374,90
17	499281,93	1274370,46
18	499281,04	1274370,03
19	499284,53	1274362,93
20	499285,21	1274363,23
21	499284,60	1274364,49
22	499286,09	1274365,21
23	499288,71	1274359,84
24	499287,21	1274359,11
25	499286,66	1274360,26
26	499285,94	1274359,91
27	499290,89	1274349,87
28	499292,29	1274350,52
29	499293,80	1274347,39
30	499292,17	1274346,62
31	499297,04	1274336,70

32	499297,87	1274337,09
33	499297,50	1274337,88
34	499298,74	1274338,45
35	499300,98	1274333,82
36	499299,75	1274333,22
37	499299,40	1274333,94
38	499298,54	1274333,54
39	499299,81	1274330,91
40	499300,48	1274331,23
41	499303,41	1274325,15
42	499302,05	1274324,49
43	499304,18	1274320,05
44	499306,06	1274316,13
45	499308,16	1274311,90
46	499309,27	1274312,43
47	499310,70	1274309,46
48	499310,42	1274309,33
49	499316,70	1274296,38
50	499318,28	1274297,12
51	499319,71	1274294,10
52	499318,15	1274293,36
53	499323,10	1274283,25
54	499323,46	1274283,43
55	499323,13	1274284,15
56	499324,11	1274284,61
57	499326,20	1274280,21
58	499325,16	1274279,72
59	499324,93	1274280,19
60	499324,60	1274280,04
61	499329,46	1274270,06
62	499331,00	1274270,79
63	499331,23	1274270,31
64	499331,53	1274270,46
65	499332,50	1274268,46
66	499332,19	1274268,30
67	499332,38	1274267,90
68	499330,66	1274267,09
69	499338,36	1274251,26
70	499343,77	1274242,04
71	499378,73	1274170,96
72	499394,83	1274136,93
73	499399,04	1274128,29
74	499401,84	1274121,60

75	499403,25	1274118,67
76	499406,71	1274111,08

:3У33

№	X	Y
1	499395,39	1274100,68
2	499406,80	1274106,34
3	499406,71	1274111,08
4	499401,69	1274108,76
5	499397,98	1274106,98
6	499380,74	1274099,32
7	499382,14	1274097,14

Каталог координат образуемых частей земельных участков (публичный сервитут для обеспечения доступа)

:3У10/чзу1

№	X	Y
1	499161,08	1274627,26
2	499117,08	1274605,35
3	499126,50	1274585,63
4	499132,42	1274588,43
5	499124,63	1274603,48
6	499163,26	1274622,76

Глава города Пскова

Б.А. Елкин