

Проект межевания территории в границах улиц Юбилейной,  
Рижского проспекта, Печорская, Кузбасской Дивизии и границы  
города Пскова в городе Пскове.

Основная часть проекта межевания.

1. Проектируемая территория располагается в границах улиц Юбилейной, Рижского проспекта, Печорская, Кузбасской Дивизии и границы города Пскова в городе Пскове, в границах кадастровых кварталов: 60:27:0080102, 60:27:0080103, 60:27:0080104, 60:27:0080201, 60:27:0080202, 60:27:0080203, 60:27:0080204, 60:27:0080108, 60:27:0080107, 60:27:0080106.

2. Сведения о границах территории, в отношении которой утвержден проект межевания, содержащие перечень координат характерных точек этих границ в системе координат, используемой для ведения Единого государственного реестра недвижимости.

Перечень и сведения о площади образуемых земельных участков, способы их образования. Вид разрешенного использования образуемых земельных участков.

Условный номер ЗУ	Площадь, м <sup>2</sup>	Вид разрешенного использования	Код	Способ, вариант образования земельного участка	Примечание
:ЗУ1	2070	Земельные участки (территории) общего пользования	12.0	Образование из земель, находящихся в государственной или муниципальной собственности.	Внутриквартальный проезд
:ЗУ2	2304	Многоэтажная жилая застройка (высотная застройка)	2.6	Образование из земель, находящихся в государственной или муниципальной собственности. Перераспределение ЗУ с КН 60:27:0080108:788, ЗУ с КН60:27:0080108:18 (часть 805 кв.м)	Улица Коммунальная, дом 67/12
:ЗУ3	30884	Земельные участки (территории) общего пользования	12.0	Образование из земель, находящихся в государственной или муниципальной собственности.	Внутриквартальный проезд
:ЗУ4	5584	Среднеэтажная застройка	2.5	Образование из земель, находящихся в государственной или муниципальной собственности. Перераспределение ЗУ с КН 60:27:0080107:58	Улица Рокоссовского, дом 5-а
:ЗУ5	3976	Обеспечение занятий спортом в помещениях	5.1.2	Образование из земель, находящихся в государственной или муниципальной собственности. Перераспределение ЗУ с КН60:27:0080107:37	Улица Рокоссовского, дом 7А
:ЗУ6	8433	Земельные участки (территории) общего пользования	12.0	Образование из земель, находящихся в государственной или муниципальной собственности. Перераспределение ЗУ с КН 60:27:0080108:801,60:27:0080108:779, 60:27:0080108:21	Улица Коммунальная

:ЗУ7	2249	Земельные участки (территории) общего пользования	12.0	Образование из земель, находящихся в государственной или муниципальной собственности.	Улица Коммунальная
:ЗУ8	14336	Улично-дорожная сеть	12.0.1	Образование из земель, находящихся в государственной или муниципальной собственности.	Улица Печорская
:ЗУ9	1343	Земельные участки (территории) общего пользования	12.0	Образование из земель, находящихся в государственной или муниципальной собственности.	Улица Коммунальная
:ЗУ10	5128	Земельные участки (территории) общего пользования	12.0	Образование из земель, находящихся в государственной или муниципальной собственности.	Внутриквартальный проезд
:ЗУ11	16288	Земельные участки (территории) общего пользования	12.0	Образование из земель, находящихся в государственной или муниципальной собственности. Перераспределение ЗУ с КН 60:27:0080203:24 (часть 1190 кв.м.)	Внутриквартальный проезд
:ЗУ12	45116	Улично-дорожная сеть	12.0.1	Образование из земель, находящихся в государственной или муниципальной собственности. Перераспределение ЗУ с КН 60:27:0070102:1030 (часть 143 кв.м.)	Рижский проспект
:ЗУ13	1782	Земельные участки (территории) общего пользования	12.0	Образование из земель, находящихся в государственной или муниципальной собственности	Улица Западная
:ЗУ14	3287	Земельные участки (территории) общего пользования	12.0	Образование из земель, находящихся в государственной или муниципальной собственности	Улица Кузбасской Дивизии

:ЗУ15	1460	Земельные участки (территории) общего пользования	12.0	Образование из земель, находящихся в государственной или муниципальной собственности	Восточный проезд
:ЗУ16	9541	Земельные участки (территории) общего пользования	12.0	Образование из земель, находящихся в государственной или муниципальной собственности.	Внутриквартальный проезд
:ЗУ17	5386	Среднеэтажная застройка	2.5	Образование из земель, находящихся в государственной или муниципальной собственности.	Улица Западная, д.63
:ЗУ18	6065	Земельные участки (территории) общего пользования	12.0	Образование из земель, находящихся в государственной или муниципальной собственности.	Улица Коммунальная
:ЗУ19	811	Улично-дорожная сеть	12.0.1	Образование из земель, находящихся в государственной или муниципальной собственности.	Внутриквартальный проезд
:ЗУ20	1514	Улично-дорожная сеть	12.0.1	Образование из земель, находящихся в государственной или муниципальной собственности. Перераспределение ЗУ с КН 60:27:0080102:576 (часть 1514 кв.м.)	Улица Кузбасской Дивизии
:ЗУ21	17455	Улично-дорожная сеть	12.0.1	Образование из земель, находящихся в государственной или муниципальной собственности.	Улица Юбилейная
:ЗУ22	2414	Улично-дорожная сеть	12.0.1	Образование из земель, находящихся в государственной или муниципальной собственности.	Внутриквартальный проезд
:ЗУ23	545	Магазины	4.4	Образование из земель, находящихся в государственной или муниципальной собственности.	Улица Коммунальная, д.48В

:ЗУ24	6133	Многоэтажная жилая застройка (высотная застройка)	2.6	Образование из земель, находящихся в государственной или муниципальной собственности.	Улица Коммунальная, д.44
:ЗУ25	13185	Земельные участки (территории) общего пользования	12.0	Образование из земель, находящихся в государственной или муниципальной собственности. Перераспределение ЗУ с КН 60:27:0080201:47 (часть 840 кв.м.)	Внутриквартальный проезд
:ЗУ26	20601	Земельные участки (территории) общего пользования	12.0	Образование из земель, находящихся в государственной или муниципальной собственности.	Внутриквартальный проезд
:ЗУ27	6584	Многоэтажная жилая застройка (высотная застройка)	2.6	Образование из земель, находящихся в государственной или муниципальной собственности.	Улица Юбилейная, д.44
:ЗУ28	4105	Многоэтажная жилая застройка (высотная застройка)	2.6	Образование из земель, находящихся в государственной или муниципальной собственности. Перераспределение ЗУ с КН 60:27:0080107:16, 60:27:0080107:52 (часть 2900 кв.м.)	Улица Коммунальная, д.75- а
:ЗУ29	4097	Многоэтажная жилая застройка (высотная застройка)	2.6	Образование из земель, находящихся в государственной или муниципальной собственности. Перераспределение ЗУ с КН 60:27:0080107:2, 60:27:0080107:52 (часть 2754 кв.м.)	Улица Коммунальная, д.75
:ЗУ30	7577	Многоэтажная жилая застройка (высотная застройка)	2.6	Образование из земель, находящихся в государственной или муниципальной собственности. Перераспределение ЗУ с КН 60:27:0080107:2424	Улица Коммунальная, д.77
:ЗУ31	1166	Земельные участки (территории) общего пользования	12.0	Образование из земель, находящихся в государственной или муниципальной собственности.	Внутриквартальный проезд

:ЗУ32	3345	Многоэтажная жилая застройка (высотная застройка)	2.6	Образование из земель, находящихся в государственной или муниципальной собственности. Перераспределение ЗУ с КН 60:27:0080108:782, ЗУ с КН60:27:0080108:18 (часть 1297 кв.м)	Улица Западная, д.12
:ЗУ33	6611	Многоэтажная жилая застройка (высотная застройка)	2.6	Образование из земель, находящихся в государственной или муниципальной собственности.Перераспределение ЗУ с КН 60:27:0080108:784, ЗУ с КН 60:27:0080108:18 (часть 668 кв.м.), ЗУ с КН60:27:0080108:20 (часть 1335 кв.м.)	Улица Коммунальная, д.67
:ЗУ34	568	Земельные участки (территории) общего пользования	12.0	Образование из земель, находящихся в государственной или муниципальной собственности.	Улица Коммунальная, у д.54-а
:ЗУ35	2509	Земельные участки (территории) общего пользования	12.0	Образование из земель, находящихся в государственной или муниципальной собственности.	Улица Юбилейная, д.66-а
:ЗУ36	4072	Среднеэтажная застройка	2.5	Образование из земель, находящихся в государственной или муниципальной собственности. Перераспределение ЗУ с КН 60:27:0080202:1637	Улица Западная, д.3
:ЗУ37	6025	Среднеэтажная застройка	2.5	Образование из земель, находящихся в государственной или муниципальной собственности. Перераспределение ЗУ с КН 60:27:0080202:14	Улица Западная, д.1
:ЗУ38	7339	Многоэтажная жилая застройка (высотная застройка)	2.6	Образование из земель, находящихся в государственной или муниципальной собственности. Перераспределение ЗУ с КН 60:27:0080202:6	Рижский проспект, д.57
:ЗУ39	6699	Среднеэтажная застройка	2.5	Перераспределение ЗУ с КН 60:27:0080201:45, 60:27:0080201:46, 60:27:0080201:47(часть 2101кв.м.)	Улица Коммунальная, д.44-б

:ЗУ40	1328	Магазины	4.4	Перераспределение ЗУ с КН60:27:0080107:41	Улица Коммунальная, д.71б
:ЗУ41	23113	Многоэтажная жилая застройка (высотная застройка)	2.6	Перераспределение ЗУ с КН60:27:0080102:38 (часть 21360кв.м.),60:27:0080102:1(часть 2020кв.м.)	Улица Кузбасской Дивизии, д.26-а
:ЗУ42	4021	Многоэтажная жилая застройка (высотная застройка)	2.6	Перераспределение ЗУ с КН60:27:0080107:2436, 60:27:0080107:52(часть 2125кв.м.)	Улица Коммунальная улица, 75Б
:ЗУ43	462	Земельные участки (территории) общего пользования	12.0	Образование из земель, находящихся в государственной или муниципальной собственности.	Внутриквартальный проезд
:ЗУ44	4616	Хранение автотранспорта	2.7.1	Перераспределение ЗУ с КН 60:27:0080102:38, ЗУ с КН 60:27:0080102:1, ЗУ с КН 60:27:0080102:2	Улица Кузбасской Дивизии, у д.24-а
:ЗУ45	26	Предоставление коммунальных услуг	3.1.1	Перераспределение ЗУ с КН 60:27:0080102:38	Улица Кузбасской Дивизии, у д.24-а
:ЗУ46	2680	Многоэтажная жилая застройка (высотная застройка)	2.6	Образование из земель, находящихся в государственной или муниципальной собственности.Перераспределение ЗУ с КН 60:27:0080108:1	Улица Коммунальная, д.69-а
:ЗУ47	1212	Земельные участки (территории) общего пользования	12.0	Образование из земель, находящихся в государственной или муниципальной собственности.	Внутриквартальный проезд
:ЗУ48	1061	Магазины	4.4	Образование из земель, находящихся в государственной или муниципальной собственности.Перераспределение ЗУ с КН 60:27:0080204:3	улица Западная, д.6-а
:ЗУ49	2402	Многоэтажная жилая застройка (высотная застройка)	2.6	Образование из земель, находящихся в государственной или муниципальной собственности.Перераспределение ЗУ с КН60:27:0080204:26	Улица Коммунальная, д.56-а
:ЗУ50	614	Земельные участки (территории) общего пользования	12.0	Образование из земель, находящихся в государственной или муниципальной собственности. Перераспределение ЗУ с КН 60:27:0080108:15	Внутриквартальный проезд

:ЗУ51	364	Земельные участки (территории) общего пользования	12.0	Образование из земель, находящихся в государственной или муниципальной собственности.	Внутриквартальный проезд
:ЗУ52	4004	Среднеэтажная застройка	2.5	Образование из земель, находящихся в государственной или муниципальной собственности. Перераспределение ЗУ с КН60:27:0080201:1284	Улица Юбилейная, д.62
:ЗУ53	265	Земельные участки (территории) общего пользования	12.0	Образование из земель, находящихся в государственной или муниципальной собственности.	Внутриквартальный проезд
:ЗУ54	11954	Многоэтажная жилая застройка (высотная застройка)	2.6	Перераспределение ЗУ с КН60:27:0080108:785, ЗУ с КН60:27:0080108:20 (часть 380 кв.м.)	Рижский проспект, д.65
:ЗУ55	1560	Земельные участки (территории) общего пользования	12.0	Образование из земель, находящихся в государственной или муниципальной собственности.	Внутриквартальный проезд
:ЗУ56	3253	Среднеэтажная застройка	2.5	Перераспределение ЗУ с КН60:27:0080203:1235, ЗУ с КН60:27:0080203:24 (часть 2366 кв.м.)	ул. Западная, дом 14-А
ЗУ57	1065	Магазины	4.4	Перераспределение ЗУ с КН60:27:0080107:95	Улица Коммунальная, д.71а
ЗУ58	1816	Магазины	4.4	Перераспределение ЗУ с КН60:27:0080107:108	Улица Коммунальная, д.71



ЗУ59	23	Земельные участки (территории) общего пользования		Раздел ЗУ с КН КН60:27:0080108:18	ул. Западная, у дома №14
ЗУ60	2526	Земельные участки (территории) общего пользования	12.0	Образование из земель, находящихся в государственной или муниципальной собственности.	Ул. Коммунальная, южнее 48-А

#### 4. Каталог координат красных линий.

№	X	Y
1	499559,24	1270200,40
2	499559,24	1270200,39
3	499578,72	1270190,15
4	499579,12	1270189,94
5	499578,91	1270189,56
6	499587,33	1270185,13
7	499587,64	1270185,71
8	499591,39	1270183,75
9	499601,70	1270180,34
10	499606,37	1270178,03
11	499605,43	1270176,14
12	499624,62	1270166,62
13	499625,34	1270168,07
14	499627,53	1270166,99
15	499628,09	1270168,11
16	499630,62	1270166,85
17	499631,29	1270168,16
18	499705,33	1270131,60
19	499704,41	1270129,76
20	499707,26	1270128,32
21	499708,18	1270130,17
22	499728,14	1270120,15
23	499734,09	1270132,01
24	499734,64	1270129,99
25	499751,91	1270121,23
26	499769,16	1270113,56
27	499772,31	1270111,97
28	499767,04	1270100,45
29	499884,59	1270042,85
30	499891,89	1270025,49
31	499991,42	1269930,52
32	500002,30	1269942,02
33	500009,30	1269934,77
34	500096,79	1270028,35
35	500118,54	1270050,96

36	500119,98	1270049,51
37	500141,24	1270071,23
38	500192,46	1270123,43
39	500188,07	1270127,70
40	500194,30	1270140,16
41	500216,15	1270162,44
42	500220,77	1270166,79
43	500269,73	1270215,34
44	500278,55	1270242,43
45	500279,91	1270254,72
46	500281,32	1270294,73
47	500282,56	1270387,51
48	500283,13	1270430,69
49	500049,34	1270434,08
50	500023,78	1270434,09
51	499838,15	1270433,60
52	499720,64	1270492,37
53	499720,72	1270492,58
54	499718,87	1270493,33
55	499718,84	1270493,27
56	499707,31	1270499,04
57	499697,01	1270465,73
58	499682,53	1270457,12
59	499636,72	1270364,18
60	499618,28	1270327,29
61	499616,72	1270324,64
62	499612,96	1270315,72
63	499609,75	1270309,27
64	499612,27	1270308,01
65	499602,16	1270287,96
66	499600,04	1270289,01
67	499595,96	1270280,46
68	499597,97	1270279,46
69	499587,60	1270258,57
70	499585,50	1270259,57
71	499580,24	1270248,55
72	499582,32	1270247,56
73	499573,67	1270230,25
74	499571,61	1270231,26
75	499565,60	1270218,98
76	499567,71	1270218,02
77	500648,67	1270463,23
78	500640,09	1270355,96
79	500627,36	1270196,13
80	500474,37	1270209,02
81	500456,06	1270210,32
82	500456,23	1270252,59
83	500454,70	1270252,63
84	500442,16	1270253,15
85	500442,07	1270229,09
86	500439,87	1270229,15
87	500439,74	1270218,49

88	500439,15	1270218,51
89	500439,14	1270216,34
90	500423,07	1270218,02
91	500423,89	1270215,52
92	500423,63	1270211,80
93	500419,84	1270212,05
94	500420,16	1270218,13
95	500386,71	1270220,70
96	500386,57	1270213,02
97	500322,69	1270218,99
98	500320,83	1270220,67
99	500319,68	1270223,32
100	500319,63	1270457,67
101	500326,74	1270466,02
102	500450,00	1270465,20
103	500457,11	1270465,87
104	500551,88	1270464,58
105	500051,04	1269871,81
106	500125,38	1269802,13
107	500136,89	1269790,76
108	500144,89	1269784,62
109	500158,38	1269772,01
110	500161,02	1269773,82
111	500228,62	1269710,66
112	500237,54	1269695,55
113	500240,85	1269692,46
114	500276,59	1269659,11
115	500283,53	1269654,09
116	500365,57	1269613,57
117	500383,69	1269604,57
118	500476,26	1269560,42
119	500478,34	1269555,39
120	500491,67	1269549,05
121	500504,25	1269547,46
122	500546,52	1269546,89
123	500552,38	1269550,07
124	500551,12	1269559,37
125	500555,54	1269573,60
126	500562,28	1269581,60
127	500562,89	1269590,78
128	500559,39	1269599,33
129	500559,69	1269612,19
130	500563,33	1269635,72
131	500565,02	1269646,65
132	500565,75	1269661,94
133	500567,90	1269666,44
134	500570,20	1269668,09
135	500570,39	1269675,42
136	500559,38	1269682,32
137	500569,08	1269793,14
138	500582,04	1269918,67
139	500571,39	1269920,09

140	500584,88	1270044,59
141	500599,99	1270042,90
142	500611,43	1270164,26
143	500580,41	1270166,73
144	500463,37	1270177,06
145	500450,83	1270179,30
146	500444,54	1270179,72
147	500371,00	1270185,41
148	500358,86	1270181,16
149	500316,44	1270136,27
150	500307,67	1270126,58
151	500265,00	1270082,22
152	500257,69	1270089,97
153	500236,38	1270067,76
154	500227,21	1270057,55
155	500214,93	1270069,17
156	500201,46	1270054,92
157	500204,34	1270049,05
158	500171,05	1270013,28
159	500177,46	1270007,05
160	500145,90	1269976,94
161	500065,84	1269886,84

162	500331,31	1269539,36
163	500322,56	1269532,72
164	500313,15	1269512,94
165	500302,34	1269517,91
166	500282,76	1269475,50
167	500291,20	1269471,21
168	500278,37	1269444,04
169	500272,78	1269433,69
170	500264,30	1269437,77
171	500230,96	1269370,10
172	500205,48	1269312,29
173	500199,52	1269304,09
174	500172,16	1269249,81
175	500162,00	1269231,11
176	500132,08	1269170,48
177	500129,59	1269165,61
178	500117,39	1269140,70
179	500173,76	1269111,82
180	500267,81	1269117,97
181	500267,22	1269147,97
182	500287,80	1269148,93
183	500287,15	1269201,73
184	500283,78	1269225,44
185	500280,45	1269233,84
186	500280,17	1269253,32
187	500281,33	1269269,34
188	500297,12	1269268,71
189	500298,61	1269306,23
190	500298,76	1269311,07

191	500316,35	1269311,04
192	500318,83	1269369,99
193	500341,45	1269414,02
194	500354,40	1269439,03
195	500378,79	1269490,91
196	500388,45	1269511,46
197	500372,21	1269519,69
198	499963,47	1269788,99
199	499949,69	1269783,10
200	499939,81	1269763,21
201	499889,28	1269658,54
202	499866,63	1269612,84
203	499822,22	1269524,36
204	499819,85	1269519,61
205	499823,40	1269518,08
206	499800,95	1269472,62
207	499786,53	1269445,68
208	499737,51	1269347,53
209	499733,94	1269342,71
210	499726,71	1269327,99
211	499756,05	1269312,63
212	499757,74	1269316,48
213	499820,92	1269283,92
214	499826,75	1269295,14
215	499832,52	1269292,14
216	499891,31	1269263,90
217	499896,76	1269274,72
218	499911,86	1269267,62
219	499931,73	1269256,87
220	499945,23	1269250,87
221	499939,77	1269238,97
222	499998,38	1269209,53
223	500004,57	1269206,41
224	499998,60	1269193,84
225	500062,02	1269162,60
226	500086,61	1269150,48
227	500096,74	1269171,31
228	500147,29	1269275,36
229	500133,41	1269282,18
230	500142,85	1269302,11
231	500151,26	1269297,99
232	500212,79	1269421,45
233	500236,11	1269452,33
234	500287,21	1269556,24
235	500263,56	1269568,51
236	500201,82	1269600,57
237	500197,14	1269602,75
238	500200,91	1269609,16
239	500138,05	1269640,83
240	500132,78	1269630,62
241	500119,74	1269637,44
242	500103,42	1269646,72

243	500114,70	1269669,93
244	500099,17	1269676,58
245	500105,94	1269689,98
246	500044,66	1269721,90
247	500039,44	1269724,52
248	500044,26	1269734,39
249	499985,98	1269774,15
250	499540,03	1270174,58
251	499450,72	1269995,19
252	499461,51	1269990,54
253	499457,10	1269980,32
254	499391,68	1269852,30
255	499394,39	1269850,84
256	499371,96	1269804,58
257	499406,39	1269787,77
258	499493,08	1269744,20
259	499523,06	1269729,16
260	499526,51	1269736,32
261	499645,86	1269678,03
262	499652,98	1269674,49
263	499649,50	1269667,49
264	499670,65	1269656,61
265	499675,66	1269654,08
266	499760,30	1269610,50
267	499774,36	1269637,60
268	499785,52	1269632,02
269	499808,00	1269675,13
270	499802,25	1269678,21
271	499822,94	1269718,72
272	499836,34	1269745,80
273	499843,90	1269742,06
274	499847,14	1269745,74
275	499872,31	1269791,34
276	499899,60	1269819,81
277	499903,78	1269826,95
278	499965,03	1269889,98
279	499955,90	1269898,57
280	499970,21	1269909,95
281	499892,69	1269988,04
282	499864,88	1270013,11
283	499846,34	1270023,00
284	499753,54	1270068,97
285	499740,84	1270043,04
286	499739,01	1270039,54
287	499730,54	1270043,66
288	499709,09	1270054,08
289	499717,95	1270071,19
290	499700,97	1270079,58
291	499706,60	1270092,33
292	499585,94	1270151,91
293	499574,89	1270157,41
294	500675,71	1270461,76

295	500672,35	1270425,69
296	500671,20	1270425,72
297	500668,80	1270423,30
298	500668,61	1270421,11
299	500671,90	1270420,82
300	500651,51	1270202,48
301	500651,24	1270199,63
302	500650,90	1270195,97
303	500653,51	1270190,70
304	500656,12	1270188,02
305	500661,21	1270184,95
306	500666,00	1270183,52
307	500709,47	1270177,62
308	500728,79	1270150,17
309	500701,13	1270151,58
310	500694,73	1270151,55
311	500670,68	1270154,12
312	500644,27	1269916,28
313	500320,75	1270514,48
314	500332,07	1270514,53
315	500332,09	1270515,95
316	500425,25	1270514,90
317	500425,05	1270507,33
318	500493,36	1270506,77
319	500493,43	1270514,98
320	500581,94	1270514,03
321	500583,35	1270514,31
322	500614,70	1270513,77
323	500615,04	1270523,31
324	500635,89	1270523,16
325	500635,59	1270508,29
326	500689,91	1270507,47
327	499742,57	1270573,27
328	499744,34	1270570,67
329	499746,22	1270567,36
330	499757,02	1270555,68
331	499762,19	1270552,53
332	499817,67	1270537,07
333	499817,81	1270542,22
334	499820,10	1270542,20
335	499820,20	1270547,56
336	499867,07	1270546,14
337	499889,02	1270535,68
338	499953,90	1270535,36
339	499954,47	1270549,95
340	499965,55	1270549,72
341	500037,80	1270549,13
342	500037,72	1270516,91
343	500075,79	1270516,88
344	500075,70	1270539,30
345	500136,18	1270538,05
346	500137,48	1270536,73

347	500145,91	1270536,84
348	500145,64	1270523,76
349	500183,71	1270523,72
350	500184,02	1270545,35
351	500231,40	1270544,88
352	500231,26	1270540,82
353	500232,22	1270540,34
354	500233,01	1270540,25
355	500232,77	1270528,43
356	500231,99	1270515,30
357	500286,45	1270514,76
358	499647,86	1269261,99
359	499707,33	1269281,32
360	499797,43	1269236,46
361	499807,67	1269233,80
362	499821,00	1269226,88
363	499878,67	1269196,94
364	499883,76	1269194,34
365	499900,87	1269186,38
366	499969,76	1269153,43
367	499974,99	1269150,46
368	499987,57	1269144,38
369	499987,27	1269143,75
370	500054,24	1269111,09
371	500058,22	1269093,26
372	499367,06	1269773,16
373	499518,42	1269698,84
374	499579,09	1269669,04
375	499690,61	1269613,82
376	499703,63	1269607,17
377	499704,16	1269608,15
378	499707,59	1269615,19
379	499721,04	1269608,54
380	499716,21	1269599,03
381	499755,41	1269579,61
382	499761,34	1269576,87
383	499691,95	1269434,27
384	499685,69	1269437,29
385	499675,24	1269415,14
386	499659,75	1269384,04
387	499650,11	1269368,54
388	499648,15	1269364,25
389	499309,39	1269801,57
390	499321,89	1269826,95
391	499307,18	1269834,51
392	499346,13	1269914,10
393	499347,57	1269913,38
394	499378,26	1269973,04
395	499396,37	1270016,53
396	499429,62	1270086,10
397	499533,44	1270307,26
398	499544,47	1270303,26



399	499561,48	1270340,82
400	499600,52	1270424,70
401	499607,13	1270421,79
402	499658,25	1270523,38



Условные обозначения

- границы земельных участков, сведения о которых содержатся в ЕГРН
- обозначение улиц
- границы и обозначение образуемых земельных участков
- границы и обозначение устанавливаемых публичных сервитутов
- граница МО "Город Псков"

				МК № 01/2021—ПМТ.1		
Изм.	Колуч.	Лист №	док.	Подп.	Дата	Реализация документов по территориальному планированию, планировке территории (разработка проекта межевания территории в границах улиц Юбилейной, Рижского проспекта, Печорская, Кубасская Дивизи и граница города Пскова в городе Пскове)
Выполня	Перепелов					
				Проект межевания территории		Страница
				Чертеж границ образуемых земельных участков		Лист
				Масштаб 1:2500		Листов
						п
						ООО "Гео-Сервис"



**Условная обозначения**

- граница земельного подразделения участка
- граница территории, в отношении которой осуществляется подготовка проекта
- граница ОКС, сведения о которой содержится в ЕПН
- граница земельных участков, сведения о которых содержится в ЕПН
- граница ЮЗ "Город Писка"
- обозначение земельных участков, сведения о которых содержится в ЕПН
- обозначение улиц
- обозначение ОКС, сведения о которых содержится в ЕПН

**Условная обозначения**

МК № 01/2021 – ПК11

Реализация государственного муниципального задания по территории, расположенной по адресу: Республика Крым, город Севастополь, район Центральный, улица Дельфина, дом 10/11. Проект земельного подразделения участка.

Исполнитель	ООО "Тех-Сервис"
Заказчик	ООО "Тех-Сервис"
Проектная организация	ООО "Тех-Сервис"
Информационная система	И
Средства	И
Лица	И
Лица	И

Чертеж эскиза земельного подразделения участка  
 Номер документа: 1:2500



**Условное обозначение территории**

- — жилая территория, в границах которой осуществляется подготовка проекта застройки (используется проектная граница территории);
- граница жилой улицы (используется проектная граница территории);
- граница земельного участка, сведения о котором содержится в ЕРПН;
- граница ЮЗ "Город Люди"

**Функциональные территории**

- обозначение улицы;
- обозначение земельного участка, сведения о котором содержится в ЕРПН;

№ п/п	№	Наименование	Содержание
1	1	Участок № 1	Участок № 1
2	2	Участок № 2	Участок № 2
3	3	Участок № 3	Участок № 3
4	4	Участок № 4	Участок № 4
5	5	Участок № 5	Участок № 5
6	6	Участок № 6	Участок № 6
7	7	Участок № 7	Участок № 7
8	8	Участок № 8	Участок № 8
9	9	Участок № 9	Участок № 9
10	10	Участок № 10	Участок № 10
11	11	Участок № 11	Участок № 11
12	12	Участок № 12	Участок № 12
13	13	Участок № 13	Участок № 13
14	14	Участок № 14	Участок № 14
15	15	Участок № 15	Участок № 15
16	16	Участок № 16	Участок № 16
17	17	Участок № 17	Участок № 17
18	18	Участок № 18	Участок № 18
19	19	Участок № 19	Участок № 19
20	20	Участок № 20	Участок № 20
21	21	Участок № 21	Участок № 21
22	22	Участок № 22	Участок № 22
23	23	Участок № 23	Участок № 23
24	24	Участок № 24	Участок № 24
25	25	Участок № 25	Участок № 25
26	26	Участок № 26	Участок № 26
27	27	Участок № 27	Участок № 27
28	28	Участок № 28	Участок № 28
29	29	Участок № 29	Участок № 29
30	30	Участок № 30	Участок № 30
31	31	Участок № 31	Участок № 31
32	32	Участок № 32	Участок № 32
33	33	Участок № 33	Участок № 33
34	34	Участок № 34	Участок № 34
35	35	Участок № 35	Участок № 35
36	36	Участок № 36	Участок № 36
37	37	Участок № 37	Участок № 37
38	38	Участок № 38	Участок № 38
39	39	Участок № 39	Участок № 39
40	40	Участок № 40	Участок № 40
41	41	Участок № 41	Участок № 41
42	42	Участок № 42	Участок № 42
43	43	Участок № 43	Участок № 43
44	44	Участок № 44	Участок № 44
45	45	Участок № 45	Участок № 45
46	46	Участок № 46	Участок № 46
47	47	Участок № 47	Участок № 47
48	48	Участок № 48	Участок № 48
49	49	Участок № 49	Участок № 49
50	50	Участок № 50	Участок № 50
51	51	Участок № 51	Участок № 51
52	52	Участок № 52	Участок № 52
53	53	Участок № 53	Участок № 53
54	54	Участок № 54	Участок № 54
55	55	Участок № 55	Участок № 55
56	56	Участок № 56	Участок № 56
57	57	Участок № 57	Участок № 57
58	58	Участок № 58	Участок № 58
59	59	Участок № 59	Участок № 59
60	60	Участок № 60	Участок № 60
61	61	Участок № 61	Участок № 61
62	62	Участок № 62	Участок № 62
63	63	Участок № 63	Участок № 63
64	64	Участок № 64	Участок № 64
65	65	Участок № 65	Участок № 65
66	66	Участок № 66	Участок № 66
67	67	Участок № 67	Участок № 67
68	68	Участок № 68	Участок № 68
69	69	Участок № 69	Участок № 69
70	70	Участок № 70	Участок № 70
71	71	Участок № 71	Участок № 71
72	72	Участок № 72	Участок № 72
73	73	Участок № 73	Участок № 73
74	74	Участок № 74	Участок № 74
75	75	Участок № 75	Участок № 75
76	76	Участок № 76	Участок № 76
77	77	Участок № 77	Участок № 77
78	78	Участок № 78	Участок № 78
79	79	Участок № 79	Участок № 79
80	80	Участок № 80	Участок № 80
81	81	Участок № 81	Участок № 81
82	82	Участок № 82	Участок № 82
83	83	Участок № 83	Участок № 83
84	84	Участок № 84	Участок № 84
85	85	Участок № 85	Участок № 85
86	86	Участок № 86	Участок № 86
87	87	Участок № 87	Участок № 87
88	88	Участок № 88	Участок № 88
89	89	Участок № 89	Участок № 89
90	90	Участок № 90	Участок № 90
91	91	Участок № 91	Участок № 91
92	92	Участок № 92	Участок № 92
93	93	Участок № 93	Участок № 93
94	94	Участок № 94	Участок № 94
95	95	Участок № 95	Участок № 95
96	96	Участок № 96	Участок № 96
97	97	Участок № 97	Участок № 97
98	98	Участок № 98	Участок № 98
99	99	Участок № 99	Участок № 99
100	100	Участок № 100	Участок № 100

М.К. № 01/2021 – ПКТИ

Разработка документации по территориальному планированию, градостроительному зонированию, планировке территории, архитектурно-строительному проектированию объектов капитального строительства, в том числе объектов линейной инфраструктуры, в границах территории, подлежащей подготовке проекта застройки (используется проектная граница территории).

Исполнитель: ООО "Гео-Сервис"

Лист 1 из 1

Масштаб 1:2500



**Условные обозначения**

- — территория под застройку территории, в отношении которой осуществлена подготовка проекта межевания;
- красные линии улиц (земельно-кадастровые);
- границы земельных участков, сведения о которых содержатся в ЕТРН;
- граница МО "Город Павлов";

**Решения "инженер" — обозначение улиц**

- обозначение земельных участков, сведения о которых содержатся в ЕТРН;
- линия отступа от красной линии;
- размер отступа от установленной красной линии;

МК № 01/2021-ПМТ1	
Исполнитель	ООО "Гео-Сервис"
Заказчик	ООО "Гео-Сервис"
Проектная организация	ООО "Гео-Сервис"
Состав	Инженер
Дата	2021 г.
Лист	1
Всего листов	1

Разработка выполнена по муниципальному заказанию, финансируемому из бюджета Московской области, в соответствии с проектом межевания территории, утвержденным решением Совета депутатов Павловского городского поселения Павловского района Московской области от 15.03.2021 № 15/03/2021-РД. Проект межевания территории подготовлен в соответствии с требованиями Федерального закона от 29.07.2017 № 173-ФЗ "О государственном кадастре недвижимости".

Чертеж составлен от красной линии  
Масштаб 1:2500

**4. Сведения о границах территории, в отношении которой утвержден проект межевания.**

***Каталог координат образуемых земельных участков.***

**:3У1**

<i>№</i>	<i>X</i>	<i>Y</i>
<i>1</i>	<i>500283,78</i>	<i>1269225,44</i>
<i>2</i>	<i>500280,45</i>	<i>1269233,84</i>
<i>3</i>	<i>500238,94</i>	<i>1269235,60</i>
<i>4</i>	<i>500232,70</i>	<i>1269237,18</i>
<i>5</i>	<i>500230,44</i>	<i>1269241,09</i>
<i>6</i>	<i>500229,89</i>	<i>1269297,82</i>
<i>7</i>	<i>500234,99</i>	<i>1269300,50</i>
<i>8</i>	<i>500259,87</i>	<i>1269300,41</i>
<i>9</i>	<i>500260,17</i>	<i>1269307,60</i>
<i>10</i>	<i>500298,61</i>	<i>1269306,23</i>
<i>11</i>	<i>500298,76</i>	<i>1269311,07</i>
<i>12</i>	<i>500259,97</i>	<i>1269311,14</i>
<i>13</i>	<i>500205,48</i>	<i>1269312,29</i>
<i>14</i>	<i>500199,51</i>	<i>1269304,09</i>
<i>15</i>	<i>500223,08</i>	<i>1269302,48</i>
<i>16</i>	<i>500223,77</i>	<i>1269241,50</i>
<i>17</i>	<i>500219,41</i>	<i>1269236,49</i>
<i>18</i>	<i>500205,84</i>	<i>1269235,75</i>
<i>19</i>	<i>500187,82</i>	<i>1269243,28</i>
<i>20</i>	<i>500184,69</i>	<i>1269236,31</i>
<i>21</i>	<i>500203,01</i>	<i>1269227,75</i>
<i>22</i>	<i>500233,18</i>	<i>1269226,44</i>
<i>1</i>	<i>500283,78</i>	<i>1269225,44</i>

**:3У2**

<i>№</i>	<i>X</i>	<i>Y</i>
<i>1</i>	<i>499985,58</i>	<i>1269700,51</i>
<i>2</i>	<i>499999,86</i>	<i>1269731,30</i>
<i>3</i>	<i>499971,10</i>	<i>1269745,91</i>
<i>4</i>	<i>499973,61</i>	<i>1269750,69</i>
<i>5</i>	<i>499974,94</i>	<i>1269753,39</i>
<i>6</i>	<i>499979,37</i>	<i>1269762,33</i>
<i>7</i>	<i>499980,28</i>	<i>1269763,50</i>
<i>8</i>	<i>499985,98</i>	<i>1269774,15</i>
<i>9</i>	<i>499963,46</i>	<i>1269788,99</i>
<i>10</i>	<i>499949,83</i>	<i>1269783,30</i>
<i>11</i>	<i>499939,81</i>	<i>1269763,21</i>
<i>12</i>	<i>499953,76</i>	<i>1269756,28</i>
<i>13</i>	<i>499965,53</i>	<i>1269750,35</i>
<i>14</i>	<i>499965,90</i>	<i>1269750,17</i>
<i>15</i>	<i>499969,51</i>	<i>1269746,59</i>
<i>16</i>	<i>499954,08</i>	<i>1269715,59</i>
<i>1</i>	<i>499985,58</i>	<i>1269700,51</i>

:3Y3

<i>Nº</i>	<i>X</i>	<i>Y</i>
1	500139,55	1269294,87
2	500142,85	1269302,11
3	500100,74	1269322,44
4	500105,28	1269333,61
5	500102,78	1269339,38
6	500072,20	1269354,53
7	500084,95	1269379,39
8	500083,34	1269384,92
9	500057,69	1269397,05
10	500054,47	1269396,42
11	500053,69	1269396,76
12	500047,56	1269385,55
13	500034,81	1269398,81
14	500035,96	1269401,58
15	500034,47	1269403,80
16	500047,19	1269430,23
17	500058,31	1269433,55
18	500075,27	1269468,96
19	500071,74	1269479,19
20	500093,23	1269522,53
21	500147,65	1269497,19
22	500153,39	1269509,50
23	500165,06	1269506,09
24	500174,86	1269525,01
25	500099,95	1269560,35
26	500105,30	1269572,36
27	500091,26	1269579,77
28	500119,74	1269637,44
29	500103,42	1269646,72
30	500085,17	1269609,17
31	500066,79	1269617,91
32	500061,38	1269608,37
33	499991,14	1269643,76
34	499990,62	1269642,78
35	499950,26	1269661,65
36	499948,48	1269662,48
37	499947,30	1269659,90
38	499939,50	1269663,76
39	499935,40	1269662,54
40	499927,04	1269647,09
41	499921,63	1269642,76
42	499935,31	1269636,06
43	499964,97	1269623,20
44	499966,76	1269625,38
45	499968,68	1269626,19
46	499969,97	1269626,13
47	499971,51	1269625,72
48	499983,26	1269619,93

49	500007,54	1269607,64
50	500010,42	1269601,22
51	499985,11	1269551,22
52	499956,72	1269566,10
53	499958,03	1269568,76
54	499912,44	1269591,23
55	499866,64	1269612,83
56	499839,93	1269559,66
57	499888,79	1269536,25
58	499886,61	1269531,15
59	499923,29	1269513,32
60	499926,63	1269511,69
61	499928,72	1269516,26
62	499956,07	1269503,22
63	499941,88	1269474,98
64	499941,12	1269475,44
65	499936,20	1269465,67
66	499928,10	1269469,56
67	499930,04	1269473,44
68	499912,84	1269482,18
69	499911,55	1269479,66
70	499911,00	1269478,66
71	499921,59	1269472,81
72	499919,58	1269468,55
73	499954,91	1269451,86
74	499959,28	1269448,99
75	500022,92	1269416,85
76	499990,39	1269352,27
77	499921,66	1269385,29
78	499933,09	1269408,18
79	499918,71	1269414,86
80	499901,41	1269381,83
81	499942,26	1269360,44
82	499935,71	1269346,68
83	499946,80	1269341,09
84	499911,86	1269267,62
85	499931,73	1269256,87
86	499960,35	1269315,10
87	499974,65	1269308,55
88	499979,70	1269318,97
89	500043,22	1269288,56
90	500050,71	1269303,64
91	500065,97	1269332,88
1	500139,55	1269294,87
92	500040,19	1269298,37
93	500042,29	1269302,41
94	500043,54	1269301,76
95	500045,59	1269305,89
96	500044,34	1269306,56
97	500061,57	1269342,37
98	500061,87	1269343,83
99	500061,87	1269345,42



100	500058,48	1269374,29
101	500024,63	1269391,26
102	500022,56	1269387,64
103	499994,11	1269329,91
104	499991,21	1269323,06
92	500040,19	1269298,37
105	500048,54	1269474,62
106	500055,02	1269476,87
107	500054,21	1269479,44
108	500058,89	1269481,11
109	500057,00	1269486,71
110	500064,26	1269489,13
111	500095,40	1269552,78
112	500088,71	1269573,02
113	500024,60	1269608,18
114	499997,59	1269556,37
115	499984,03	1269528,17
116	499986,24	1269521,27
117	499980,82	1269519,22
118	499982,33	1269514,53
119	499979,73	1269513,64
120	499981,96	1269507,12
121	499984,55	1269507,96
122	499986,13	1269503,26
123	499991,73	1269505,04
124	499993,63	1269499,24
125	500004,48	1269494,04
126	500006,79	1269494,97
127	500012,36	1269492,38
128	500011,55	1269490,54
129	500017,18	1269487,83
130	500017,98	1269489,66
131	500022,52	1269487,28
132	500024,05	1269485,03
133	500035,04	1269479,14
134	500041,03	1269481,22
135	500043,01	1269475,65
136	500047,59	1269477,15
105	500048,54	1269474,62
137	499979,92	1269546,87
138	499976,54	1269548,61
139	499978,62	1269552,66
140	499968,03	1269558,40
141	499963,28	1269548,77
142	499951,82	1269554,43
143	499951,16	1269553,09
144	499949,36	1269553,97
145	499946,71	1269548,59
146	499948,52	1269547,70
147	499946,30	1269543,19
148	499943,75	1269544,48
149	499944,41	1269545,82

150	499933,53	1269551,16
151	499932,95	1269549,99
152	499932,16	1269550,38
153	499933,60	1269553,67
154	499932,25	1269554,48
155	499938,69	1269567,48
156	499921,91	1269575,79
157	499922,68	1269577,37
158	499924,20	1269580,07
159	499918,86	1269582,82
160	499917,44	1269579,89
161	499916,88	1269578,26
162	499916,06	1269578,74
163	499909,55	1269566,03
164	499907,60	1269566,90
165	499906,60	1269564,61
166	499903,39	1269566,14
167	499900,48	1269567,58
168	499902,10	1269570,91
169	499902,14	1269572,04
170	499905,17	1269578,19
171	499903,22	1269579,16
172	499905,52	1269583,82
173	499904,36	1269584,41
174	499904,96	1269585,62
175	499899,91	1269588,17
176	499899,30	1269586,96
177	499893,51	1269589,90
178	499891,45	1269585,86
179	499886,26	1269588,44
180	499885,96	1269587,80
181	499881,27	1269590,13
182	499883,65	1269594,93
183	499883,23	1269595,15
184	499883,68	1269596,03
185	499881,17	1269597,28
186	499880,72	1269596,38
187	499879,61	1269596,93
188	499881,55	1269600,81
189	499875,09	1269604,03
190	499875,33	1269604,52
191	499874,46	1269604,95
192	499872,38	1269600,79
193	499866,28	1269603,84
194	499861,89	1269595,01
195	499860,35	1269595,77
196	499854,81	1269584,57
197	499856,34	1269583,81
198	499851,73	1269574,56
199	499856,62	1269572,11
200	499855,69	1269570,23
201	499861,04	1269567,57

202	499858,82	1269563,29
203	499860,16	1269562,60
204	499860,73	1269563,72
205	499866,56	1269560,74
206	499865,99	1269559,62
207	499873,86	1269555,83
208	499874,40	1269556,97
209	499893,78	1269547,62
210	499893,96	1269547,97
211	499894,68	1269547,62
212	499895,21	1269548,68
213	499922,09	1269534,83
214	499923,61	1269537,81
215	499924,36	1269539,32
216	499934,96	1269533,80
217	499932,18	1269528,47
218	499943,75	1269522,44
219	499943,04	1269521,07
220	499948,80	1269518,06
221	499949,53	1269519,48
222	499953,90	1269517,16
223	499954,47	1269518,24
224	499961,25	1269515,01
225	499965,80	1269524,79
226	499966,70	1269524,35
227	499968,56	1269527,85
228	499969,70	1269527,29
229	499972,49	1269532,77
230	499969,93	1269534,01
231	499974,33	1269542,55
232	499976,99	1269541,17
137	499979,92	1269546,87

:3Y4

<i>Nº</i>	<i>X</i>	<i>Y</i>
1	499990,39	1269352,27
2	499999,62	1269370,40
3	500014,06	1269399,18
4	500022,92	1269416,85
5	499959,28	1269448,99
6	499954,91	1269451,86
7	499933,09	1269408,18
8	499921,66	1269385,29
9	499975,52	1269359,42
1	499990,39	1269352,27

:3Y5

<i>Nº</i>	<i>X</i>	<i>Y</i>
1	500040,19	1269298,37

2	500042,29	1269302,41
3	500043,54	1269301,76
4	500045,59	1269305,89
5	500044,34	1269306,56
6	500061,57	1269342,37
7	500061,87	1269343,83
8	500061,87	1269345,42
9	500058,48	1269374,29
10	500024,63	1269391,26
11	500022,56	1269387,64
12	499994,11	1269329,91
13	499991,21	1269323,06
1	500040,19	1269298,37

:3Y6

<i>Nº</i>	<i>X</i>	<i>Y</i>
1	499820,19	1269634,51
2	499866,63	1269612,84
3	499866,64	1269612,83
4	499889,28	1269658,54
5	499939,81	1269763,21
6	499949,83	1269783,30
7	499963,46	1269788,99
8	499934,50	1269811,12
9	499922,28	1269798,49
10	499901,86	1269772,50
11	499888,55	1269750,12
12	499879,05	1269732,12
13	499849,04	1269670,57
14	499841,59	1269670,57
15	499828,39	1269643,32
16	499822,23	1269638,58
1	499820,19	1269634,51

17	499885,96	1269659,74
18	499886,87	1269659,32
19	499886,45	1269658,41
20	499885,54	1269658,83
17	499885,96	1269659,74

:3Y7(1)

<i>Nº</i>	<i>X</i>	<i>Y</i>
1	499660,87	1269368,44
2	499665,04	1269376,89
3	499660,03	1269379,66
4	499659,75	1269384,04
5	499650,11	1269368,54
6	499654,57	1269366,51
7	499656,36	1269370,44

<i>1</i>	<i>499660,87</i>	<i>1269368,44</i>
----------	------------------	-------------------

*:3Y7(2)*

<i>8</i>	<i>499718,46</i>	<i>1269489,11</i>
<i>9</i>	<i>499761,34</i>	<i>1269576,87</i>
<i>10</i>	<i>499755,41</i>	<i>1269579,61</i>
<i>11</i>	<i>499744,21</i>	<i>1269556,76</i>
<i>12</i>	<i>499738,47</i>	<i>1269559,85</i>
<i>13</i>	<i>499730,59</i>	<i>1269543,93</i>
<i>14</i>	<i>499712,86</i>	<i>1269507,51</i>
<i>15</i>	<i>499719,12</i>	<i>1269504,35</i>
<i>16</i>	<i>499713,04</i>	<i>1269492,27</i>
<i>17</i>	<i>499707,64</i>	<i>1269495,16</i>
<i>18</i>	<i>499691,73</i>	<i>1269463,52</i>
<i>19</i>	<i>499697,39</i>	<i>1269460,83</i>
<i>20</i>	<i>499691,36</i>	<i>1269448,70</i>
<i>21</i>	<i>499685,94</i>	<i>1269451,41</i>
<i>22</i>	<i>499676,34</i>	<i>1269432,18</i>
<i>23</i>	<i>499680,80</i>	<i>1269429,92</i>
<i>24</i>	<i>499675,24</i>	<i>1269415,14</i>
<i>25</i>	<i>499678,15</i>	<i>1269417,27</i>
<i>26</i>	<i>499682,69</i>	<i>1269417,52</i>
<i>27</i>	<i>499693,14</i>	<i>1269412,80</i>
<i>28</i>	<i>499696,85</i>	<i>1269420,66</i>
<i>29</i>	<i>499699,89</i>	<i>1269421,72</i>
<i>30</i>	<i>499702,68</i>	<i>1269427,36</i>
<i>31</i>	<i>499700,88</i>	<i>1269430,15</i>
<i>32</i>	<i>499692,03</i>	<i>1269434,44</i>
<i>8</i>	<i>499718,46</i>	<i>1269489,11</i>

*:3Y8*

<i>Nº</i>	<i>X</i>	<i>Y</i>
<i>1</i>	<i>499761,34</i>	<i>1269576,87</i>
<i>2</i>	<i>499774,52</i>	<i>1269603,39</i>
<i>3</i>	<i>499760,30</i>	<i>1269610,50</i>
<i>4</i>	<i>499675,66</i>	<i>1269654,08</i>
<i>5</i>	<i>499649,50</i>	<i>1269667,49</i>
<i>6</i>	<i>499652,98</i>	<i>1269674,49</i>
<i>7</i>	<i>499645,86</i>	<i>1269678,03</i>
<i>8</i>	<i>499526,51</i>	<i>1269736,32</i>
<i>9</i>	<i>499523,06</i>	<i>1269729,16</i>
<i>10</i>	<i>499493,08</i>	<i>1269744,20</i>
<i>11</i>	<i>499406,39</i>	<i>1269787,77</i>
<i>12</i>	<i>499371,96</i>	<i>1269804,58</i>
<i>13</i>	<i>499358,55</i>	<i>1269777,35</i>
<i>14</i>	<i>499367,06</i>	<i>1269773,16</i>
<i>15</i>	<i>499518,42</i>	<i>1269698,84</i>
<i>16</i>	<i>499579,09</i>	<i>1269669,04</i>
<i>17</i>	<i>499690,61</i>	<i>1269613,82</i>

<i>18</i>	<i>499703,63</i>	<i>1269607,17</i>
<i>19</i>	<i>499704,16</i>	<i>1269608,15</i>
<i>20</i>	<i>499707,59</i>	<i>1269615,19</i>
<i>21</i>	<i>499721,04</i>	<i>1269608,54</i>
<i>22</i>	<i>499716,21</i>	<i>1269599,03</i>
<i>23</i>	<i>499755,41</i>	<i>1269579,61</i>
<i>1</i>	<i>499761,34</i>	<i>1269576,87</i>

*:3Y9*

<i>Nº</i>	<i>X</i>	<i>Y</i>
<i>1</i>	<i>499847,14</i>	<i>1269745,74</i>
<i>2</i>	<i>499759,99</i>	<i>1269789,44</i>
<i>3</i>	<i>499752,48</i>	<i>1269773,79</i>
<i>4</i>	<i>499815,96</i>	<i>1269742,68</i>
<i>5</i>	<i>499816,46</i>	<i>1269742,44</i>
<i>6</i>	<i>499818,06</i>	<i>1269745,14</i>
<i>7</i>	<i>499822,52</i>	<i>1269752,64</i>
<i>8</i>	<i>499836,34</i>	<i>1269745,80</i>
<i>9</i>	<i>499843,90</i>	<i>1269742,06</i>
<i>1</i>	<i>499847,14</i>	<i>1269745,74</i>

*:3Y10*

<i>Nº</i>	<i>X</i>	<i>Y</i>
<i>1</i>	<i>499899,60</i>	<i>1269819,81</i>
<i>2</i>	<i>499903,78</i>	<i>1269826,95</i>
<i>3</i>	<i>499887,50</i>	<i>1269840,27</i>
<i>4</i>	<i>499883,53</i>	<i>1269842,96</i>
<i>5</i>	<i>499801,20</i>	<i>1269883,05</i>
<i>6</i>	<i>499805,76</i>	<i>1269891,50</i>
<i>7</i>	<i>499800,84</i>	<i>1269894,41</i>
<i>8</i>	<i>499786,74</i>	<i>1269865,54</i>
<i>9</i>	<i>499757,83</i>	<i>1269880,69</i>
<i>10</i>	<i>499772,38</i>	<i>1269910,24</i>
<i>11</i>	<i>499779,02</i>	<i>1269906,79</i>
<i>12</i>	<i>499795,07</i>	<i>1269937,46</i>
<i>13</i>	<i>499864,76</i>	<i>1270012,97</i>
<i>14</i>	<i>499846,37</i>	<i>1270022,91</i>
<i>15</i>	<i>499822,35</i>	<i>1269987,37</i>
<i>16</i>	<i>499793,23</i>	<i>1269964,19</i>
<i>17</i>	<i>499746,03</i>	<i>1269873,15</i>
<i>18</i>	<i>499748,28</i>	<i>1269871,70</i>
<i>19</i>	<i>499738,90</i>	<i>1269852,48</i>
<i>20</i>	<i>499741,66</i>	<i>1269851,02</i>
<i>21</i>	<i>499747,64</i>	<i>1269861,56</i>
<i>22</i>	<i>499749,69</i>	<i>1269862,61</i>
<i>23</i>	<i>499787,71</i>	<i>1269844,71</i>
<i>24</i>	<i>499792,49</i>	<i>1269854,25</i>
<i>25</i>	<i>499814,81</i>	<i>1269843,05</i>
<i>26</i>	<i>499824,23</i>	<i>1269861,81</i>

27	499876,39	1269835,23
28	499885,26	1269831,24
29	499888,75	1269829,65
30	499891,93	1269827,80
31	499894,77	1269825,70
32	499896,52	1269823,93
1	499899,60	1269819,81

33	499812,66	1269846,68
34	499820,00	1269861,71
35	499814,84	1269864,24
36	499807,56	1269849,30
33	499812,66	1269846,68

*:3Y11*

<i>№</i>	<i>X</i>	<i>Y</i>
1	499731,62	1269837,79
2	499748,28	1269871,70
3	499746,03	1269873,15
4	499656,42	1269917,46
5	499660,49	1269925,74
6	499648,18	1269931,09
7	499649,33	1269933,58
8	499652,89	1269943,83
9	499653,05	1269944,87
10	499654,41	1269948,24
11	499656,03	1269951,43
12	499680,85	1269997,01
13	499683,96	1269998,61
14	499686,63	1269999,48
15	499689,00	1269999,46
16	499697,37	1269996,27
17	499699,85	1270000,30
18	499683,22	1270007,95
19	499642,27	1269934,50
20	499638,29	1269936,14
21	499635,82	1269931,26
22	499639,58	1269929,53
23	499631,33	1269912,83
24	499626,69	1269913,08
25	499621,83	1269914,85
26	499614,71	1269918,52
27	499618,43	1269927,24
28	499614,43	1269928,94
29	499617,91	1269936,50
30	499617,05	1269936,93
31	499617,30	1269937,39
32	499619,35	1269936,45
33	499623,07	1269943,49
34	499619,91	1269945,47
35	499678,85	1270067,51

36	499669,89	1270071,18
37	499660,68	1270052,48
38	499622,07	1270071,44
39	499588,10	1270087,43
40	499600,59	1270116,23
41	499574,98	1270128,96
42	499574,64	1270128,95
43	499578,95	1270103,18
44	499565,34	1270074,93
45	499615,87	1270049,98
46	499644,57	1270036,22
47	499642,01	1270030,96
48	499648,24	1270027,94
49	499604,50	1269941,46
50	499558,54	1269963,86
51	499518,23	1269983,49
52	499502,90	1269990,87
53	499500,67	1269986,16
54	499493,08	1269989,54
55	499487,77	1269979,21
56	499461,51	1269990,54
57	499457,09	1269980,32
58	499494,04	1269960,98
59	499581,19	1269918,05
60	499574,29	1269904,79
61	499590,21	1269896,67
62	499560,56	1269838,05
63	499536,03	1269850,37
64	499533,97	1269843,19
65	499541,26	1269839,10
66	499570,31	1269825,09
67	499606,96	1269899,37
68	499726,45	1269840,34
1	499731,62	1269837,79

69	499607,72	1270055,71
70	499612,17	1270064,69
71	499606,86	1270067,32
72	499602,37	1270058,40
69	499607,72	1270055,71

:3Y12

<i>Nº</i>	<i>X</i>	<i>Y</i>
1	499358,55	1269777,35
2	499371,96	1269804,58
3	499394,39	1269850,84
4	499391,68	1269852,30
5	499457,16	1269980,46
6	499461,51	1269990,54
7	499450,72	1269995,19
8	499540,02	1270174,58



9	499515,40	1270186,40
10	499528,57	1270213,62
11	499546,69	1270249,82
12	499550,37	1270254,57
13	499567,00	1270258,34
14	499590,99	1270306,91
15	499587,32	1270314,65
16	499604,64	1270347,02
17	499616,72	1270324,64
18	499618,25	1270327,23
19	499636,72	1270364,18
20	499682,53	1270457,12
21	499697,01	1270465,73
22	499707,32	1270499,05
23	499709,16	1270502,93
24	499658,25	1270523,38
25	499607,13	1270421,79
26	499600,52	1270424,70
27	499561,48	1270340,82
28	499550,33	1270316,20
29	499544,47	1270303,26
30	499533,44	1270307,26
31	499429,27	1270086,27
32	499396,37	1270016,53
33	499378,26	1269973,04
34	499347,57	1269913,38
35	499346,12	1269914,09
36	499307,18	1269834,51
37	499321,89	1269826,95
38	499309,39	1269801,57
39	499352,32	1269780,42
40	499352,66	1269781,14
41	499353,56	1269780,70
42	499353,21	1269779,98
1	499358,55	1269777,35

43	499394,46	1269945,75
44	499394,46	1269945,93
45	499394,28	1269945,93
46	499394,28	1269945,75
43	499394,46	1269945,75

47	499478,46	1270114,84
48	499478,46	1270115,02
49	499478,28	1270115,02
50	499478,28	1270114,84
47	499478,46	1270114,84

51	499571,72	1270302,07
52	499571,72	1270303,07
53	499570,72	1270303,07
54	499570,72	1270302,07

<i>51</i>	<i>499571,72</i>	<i>1270302,07</i>
-----------	------------------	-------------------

<i>55</i>	<i>499573,71</i>	<i>1270301,61</i>
<i>56</i>	<i>499573,71</i>	<i>1270301,79</i>
<i>57</i>	<i>499573,53</i>	<i>1270301,79</i>
<i>58</i>	<i>499573,53</i>	<i>1270301,61</i>
<i>55</i>	<i>499573,71</i>	<i>1270301,61</i>

<i>59</i>	<i>499576,81</i>	<i>1270308,76</i>
<i>60</i>	<i>499576,81</i>	<i>1270308,94</i>
<i>61</i>	<i>499576,63</i>	<i>1270308,94</i>
<i>62</i>	<i>499576,63</i>	<i>1270308,76</i>
<i>59</i>	<i>499576,81</i>	<i>1270308,76</i>

<i>63</i>	<i>499669,53</i>	<i>1270499,10</i>
<i>64</i>	<i>499669,53</i>	<i>1270500,10</i>
<i>65</i>	<i>499668,53</i>	<i>1270500,10</i>
<i>66</i>	<i>499668,53</i>	<i>1270499,10</i>
<i>63</i>	<i>499669,53</i>	<i>1270499,10</i>

<i>67</i>	<i>499692,12</i>	<i>1270502,95</i>
<i>68</i>	<i>499692,52</i>	<i>1270503,87</i>
<i>69</i>	<i>499691,60</i>	<i>1270504,27</i>
<i>70</i>	<i>499691,20</i>	<i>1270503,35</i>
<i>67</i>	<i>499692,12</i>	<i>1270502,95</i>

<i>71</i>	<i>499361,50</i>	<i>1269850,02</i>
<i>72</i>	<i>499352,77</i>	<i>1269854,05</i>
<i>73</i>	<i>499341,62</i>	<i>1269830,41</i>
<i>74</i>	<i>499350,16</i>	<i>1269826,32</i>
<i>71</i>	<i>499361,50</i>	<i>1269850,02</i>

<i>75</i>	<i>499367,42</i>	<i>1269796,87</i>
<i>76</i>	<i>499372,15</i>	<i>1269809,39</i>
<i>77</i>	<i>499357,61</i>	<i>1269816,14</i>
<i>78</i>	<i>499352,42</i>	<i>1269804,50</i>
<i>75</i>	<i>499367,42</i>	<i>1269796,87</i>

**:3Y13**

<i>№</i>	<i>X</i>	<i>Y</i>
<i>1</i>	<i>500493,05</i>	<i>1269588,71</i>
<i>2</i>	<i>500485,76</i>	<i>1269662,43</i>
<i>3</i>	<i>500446,42</i>	<i>1269665,70</i>
<i>4</i>	<i>500433,08</i>	<i>1269666,30</i>
<i>5</i>	<i>500424,02</i>	<i>1269642,78</i>
<i>6</i>	<i>500481,99</i>	<i>1269635,48</i>
<i>7</i>	<i>500488,44</i>	<i>1269589,34</i>
<i>1</i>	<i>500493,05</i>	<i>1269588,71</i>

<i>8</i>	<i>500446,30</i>	<i>1269645,14</i>
<i>9</i>	<i>500446,30</i>	<i>1269646,14</i>
<i>10</i>	<i>500445,30</i>	<i>1269646,14</i>
<i>11</i>	<i>500445,30</i>	<i>1269645,14</i>
<i>8</i>	<i>500446,30</i>	<i>1269645,14</i>

**:3Y14**

<i>Nº</i>	<i>X</i>	<i>Y</i>
<i>1</i>	<i>500506,44</i>	<i>1269828,28</i>
<i>2</i>	<i>500513,48</i>	<i>1269901,54</i>
<i>3</i>	<i>500475,54</i>	<i>1269905,49</i>
<i>4</i>	<i>500455,69</i>	<i>1269833,11</i>
<i>1</i>	<i>500506,44</i>	<i>1269828,28</i>

<i>5</i>	<i>500499,75</i>	<i>1269834,74</i>
<i>6</i>	<i>500499,87</i>	<i>1269835,73</i>
<i>7</i>	<i>500498,88</i>	<i>1269835,86</i>
<i>8</i>	<i>500498,76</i>	<i>1269834,87</i>
<i>5</i>	<i>500499,75</i>	<i>1269834,74</i>

**:3Y15**

<i>Nº</i>	<i>X</i>	<i>Y</i>
<i>1</i>	<i>500455,60</i>	<i>1270065,27</i>
<i>2</i>	<i>500455,79</i>	<i>1270068,42</i>
<i>3</i>	<i>500451,99</i>	<i>1270154,69</i>
<i>4</i>	<i>500450,73</i>	<i>1270159,18</i>
<i>5</i>	<i>500450,83</i>	<i>1270179,30</i>
<i>6</i>	<i>500444,54</i>	<i>1270179,72</i>
<i>7</i>	<i>500440,35</i>	<i>1270148,78</i>
<i>8</i>	<i>500446,54</i>	<i>1270147,42</i>
<i>9</i>	<i>500439,43</i>	<i>1270095,10</i>
<i>10</i>	<i>500418,99</i>	<i>1270068,55</i>
<i>11</i>	<i>500421,23</i>	<i>1270070,57</i>
<i>12</i>	<i>500425,07</i>	<i>1270072,85</i>
<i>13</i>	<i>500428,11</i>	<i>1270072,89</i>
<i>14</i>	<i>500451,72</i>	<i>1270067,50</i>
<i>15</i>	<i>500454,11</i>	<i>1270065,47</i>
<i>1</i>	<i>500455,60</i>	<i>1270065,27</i>

<i>16</i>	<i>500452,39</i>	<i>1270093,31</i>
<i>17</i>	<i>500452,57</i>	<i>1270094,30</i>
<i>18</i>	<i>500451,60</i>	<i>1270094,48</i>
<i>19</i>	<i>500451,41</i>	<i>1270093,50</i>
<i>16</i>	<i>500452,39</i>	<i>1270093,31</i>

**:3Y16**

<i>№</i>	<i>X</i>	<i>Y</i>
1	500237,54	1269695,55
2	500430,16	1269916,56
3	500428,97	1269917,56
4	500425,99	1269917,20
5	500390,15	1269921,65
6	500377,24	1269933,13
7	500340,19	1269968,26
8	500339,62	1269969,05
9	500341,72	1269971,15
10	500335,44	1269977,60
11	500334,04	1269980,26
12	500345,66	1269992,47
13	500329,76	1270008,66
14	500315,19	1269992,56
15	500330,66	1269977,19
16	500323,82	1269970,06
17	500324,20	1269969,63
18	500324,59	1269970,04
19	500359,59	1269936,06
20	500340,85	1269915,97
21	500344,65	1269912,54
22	500355,66	1269924,49
23	500361,94	1269922,82
24	500367,34	1269928,30
25	500378,88	1269917,07
26	500383,06	1269922,04
27	500394,32	1269910,00
28	500393,91	1269902,14
29	500384,35	1269890,73
30	500393,33	1269883,12
31	500385,46	1269874,40
32	500375,87	1269882,40
33	500363,48	1269869,19
34	500346,34	1269883,58
35	500338,37	1269891,93
36	500333,36	1269894,48
37	500330,66	1269897,34
38	500314,12	1269904,57
39	500311,89	1269907,36
40	500287,63	1269930,87
41	500304,78	1269949,05
42	500299,80	1269951,51
43	500288,91	1269953,84
44	500271,16	1269933,35
45	500265,17	1269932,98
46	500260,95	1269928,65
47	500264,96	1269923,29
48	500194,41	1269848,37
49	500182,34	1269860,88
50	500174,11	1269851,79

51	500185,84	1269840,11
52	500136,89	1269790,76
53	500144,89	1269784,62
54	500154,83	1269794,48
55	500199,46	1269840,23
56	500203,39	1269844,11
57	500207,08	1269844,53
58	500210,04	1269844,34
59	500265,63	1269903,25
60	500275,02	1269905,69
61	500283,22	1269903,93
62	500339,67	1269876,04
63	500370,30	1269856,99
64	500256,83	1269733,07
65	500252,32	1269734,10
66	500228,62	1269710,66
1	500237,54	1269695,55

67	500239,97	1269707,76
68	500239,97	1269707,94
69	500239,79	1269707,94
70	500239,79	1269707,76
67	500239,97	1269707,76

**:3Y17**

<i>Nº</i>	<i>X</i>	<i>Y</i>
1	500171,34	1269916,05
2	500188,11	1269934,22
3	500153,09	1269967,36
4	500145,90	1269976,94
5	500065,84	1269886,84
6	500071,70	1269882,01
7	500076,45	1269886,73
8	500088,70	1269875,21
9	500101,10	1269874,82
10	500108,18	1269867,99
11	500132,25	1269893,56
12	500149,68	1269911,86
13	500165,67	1269921,15
1	500171,34	1269916,05

**:3Y18**

<i>Nº</i>	<i>X</i>	<i>Y</i>
1	500177,46	1270007,05
2	500171,05	1270013,28
3	500156,89	1269998,22
4	500133,73	1270014,87

5	500115,76	1269995,27
6	500083,50	1269960,12
7	500024,26	1269899,46
8	500051,04	1269871,81
9	500065,84	1269886,84
10	500145,90	1269976,94
1	500177,46	1270007,05

**:3Y19**

<i>Nº</i>	<i>X</i>	<i>Y</i>
1	500252,72	1270033,43
2	500282,35	1270063,88
3	500280,19	1270067,44
4	500279,87	1270067,11
5	500279,02	1270067,92
6	500277,38	1270066,17
7	500276,75	1270066,76
8	500271,72	1270061,40
9	500271,31	1270061,78
10	500259,74	1270049,52
11	500260,60	1270048,66
12	500254,27	1270042,22
13	500208,44	1270088,88
14	500201,09	1270083,19
15	500214,93	1270069,17
16	500227,21	1270057,55
1	500252,72	1270033,43

**:3Y20**

<i>Nº</i>	<i>X</i>	<i>Y</i>
1	500728,79	1270150,17
2	500709,47	1270177,62
3	500666,00	1270183,52
4	500663,23	1270154,95
5	500670,68	1270154,12
6	500694,73	1270151,55
7	500701,13	1270151,58
1	500728,79	1270150,17

**:3Y21**

<i>Nº</i>	<i>X</i>	<i>Y</i>
1	500675,71	1270461,76
2	500689,91	1270507,47
3	500635,59	1270508,29
4	500635,89	1270523,16
5	500615,04	1270523,31
6	500614,70	1270513,77
7	500583,35	1270514,31

8	500581,94	1270514,03
9	500493,43	1270514,98
10	500493,36	1270506,78
11	500425,05	1270507,33
12	500425,25	1270514,90
13	500332,08	1270515,95
14	500332,09	1270514,53
15	500320,75	1270514,48
16	500320,66	1270465,27
17	500326,74	1270466,02
18	500450,00	1270465,20
19	500457,11	1270465,87
20	500648,67	1270463,23
1	500675,71	1270461,76

**:3Y22**

<i>Nº</i>	<i>X</i>	<i>Y</i>
1	499838,22	1270419,11
2	499838,15	1270433,60
3	499720,64	1270492,38
4	499719,97	1270490,73
5	499718,12	1270491,48
6	499718,85	1270493,28
7	499707,32	1270499,05
8	499697,01	1270465,73
9	499719,62	1270477,67
10	499747,84	1270464,28
11	499787,41	1270444,29
12	499803,90	1270430,88
13	499813,01	1270419,67
1	499838,22	1270419,11

**:3Y23**

<i>Nº</i>	<i>X</i>	<i>Y</i>
1	500187,02	1270126,55
2	500182,49	1270130,97
3	500181,85	1270131,43
4	500179,99	1270132,00
5	500178,05	1270132,28
6	500175,69	1270131,96
7	500174,46	1270131,32
8	500171,61	1270129,11
9	500147,97	1270104,91
10	500157,32	1270095,77
11	500181,15	1270120,13
1	500187,02	1270126,55

**:3Y24**

<i>Nº</i>	<i>X</i>	<i>Y</i>
1	500269,72	1270215,33
2	500278,55	1270242,43
3	500279,91	1270254,72
4	500281,32	1270294,73
5	500273,93	1270295,11
6	500258,79	1270295,33
7	500253,41	1270295,08
8	500235,24	1270298,19
9	500235,09	1270291,44
10	500244,16	1270291,62
11	500242,40	1270286,10
12	500242,76	1270276,84
13	500242,49	1270266,89
14	500231,42	1270258,54
15	500214,38	1270258,87
16	500214,45	1270258,23
17	500219,63	1270258,16
18	500195,65	1270234,02
19	500218,03	1270211,54
20	500206,61	1270192,46
21	500207,14	1270179,64
22	500220,77	1270166,79
1	500269,72	1270215,33

:3Y25

<i>Nº</i>	<i>X</i>	<i>Y</i>
1	500203,18	1270119,64
2	500134,73	1270187,49
3	500126,53	1270199,40
4	500073,57	1270252,27
5	500073,58	1270221,81
6	500073,22	1270218,13
7	500084,58	1270217,03
8	500088,92	1270218,16
9	500115,67	1270192,17
10	500071,00	1270141,83
11	500068,99	1270142,59
12	500067,62	1270144,45
13	500061,64	1270145,03
14	500064,52	1270218,95
15	500045,44	1270218,40
16	500043,61	1270119,21
17	500040,11	1270109,69
18	500037,44	1270109,61
19	500037,47	1270108,60
20	500024,92	1270108,18
21	500024,89	1270109,33
22	499943,75	1270110,70
23	499944,49	1270219,10
24	499940,12	1270216,46



25	499939,28	1270101,13
26	499938,14	1270098,10
27	499934,44	1270093,08
28	499884,59	1270042,85
29	499891,89	1270025,50
30	499894,47	1270046,24
31	499946,44	1270098,29
32	499960,72	1270098,56
33	500026,37	1270099,77
34	500028,28	1270094,96
35	500027,40	1270077,26
36	500026,58	1270075,20
37	500029,27	1270074,09
38	500040,21	1270092,61
39	500044,15	1270090,57
40	500092,39	1270044,23
41	500086,48	1270038,42
42	500096,79	1270028,35
43	500118,54	1270050,96
44	500105,56	1270063,95
45	500105,03	1270066,33
46	500105,05	1270068,83
47	500103,74	1270067,63
48	500078,46	1270091,70
49	500085,25	1270099,04
50	500083,83	1270100,42
51	500087,07	1270103,86
52	500094,39	1270096,78
53	500102,23	1270104,83
54	500102,07	1270105,02
55	500118,80	1270122,25
56	500114,76	1270126,16
57	500114,02	1270125,42
58	500112,42	1270126,97
59	500113,16	1270127,72
60	500112,40	1270128,47
61	500121,35	1270137,66
62	500123,66	1270135,42
63	500126,59	1270138,43
64	500135,30	1270129,97
65	500132,37	1270126,95
66	500141,30	1270118,25
67	500138,40	1270115,27
68	500139,47	1270114,22
69	500137,38	1270112,06
70	500136,30	1270113,12
71	500129,13	1270105,85
72	500130,10	1270104,83
73	500126,51	1270101,40
74	500125,61	1270102,34
75	500120,04	1270097,02
76	500128,82	1270088,61

77	500130,28	1270090,09
78	500147,97	1270104,91
79	500171,60	1270129,11
80	500174,46	1270131,32
81	500175,69	1270131,96
82	500178,05	1270132,28
83	500179,99	1270132,00
84	500181,85	1270131,43
85	500182,49	1270130,97
86	500187,02	1270126,55
87	500188,07	1270127,70
88	500192,46	1270123,43
89	500198,38	1270117,51
90	500199,13	1270115,46
1	500203,18	1270119,64

91	500168,94	1270139,50
92	500129,34	1270177,00
93	500126,44	1270174,05
94	500117,03	1270164,45
95	500115,61	1270163,03
96	500154,69	1270124,98
97	500156,09	1270126,41
98	500165,43	1270135,94
91	500168,94	1270139,50

99	500117,20	1270140,90
100	500110,76	1270147,02
101	500099,69	1270135,94
102	500106,35	1270129,75
99	500117,20	1270140,90

103	500072,57	1270105,19
104	500083,97	1270117,39
105	500079,70	1270121,38
106	500068,30	1270109,17
103	500072,57	1270105,19

107	500060,47	1270137,79
108	500055,49	1270141,17
109	500053,48	1270138,32
110	500058,52	1270134,90
107	500060,47	1270137,79

111	500059,93	1270138,62
112	500061,72	1270141,25
113	500057,17	1270144,39
114	500055,35	1270141,74
111	500059,93	1270138,62

<i>№</i>	<i>X</i>	<i>Y</i>
1	500073,22	1270218,11
2	500073,58	1270221,81
3	500073,56	1270252,28
4	500060,43	1270264,50
5	500059,61	1270299,03
6	500066,67	1270300,55
7	500066,70	1270308,42
8	500109,52	1270307,89
9	500109,47	1270301,48
10	500112,74	1270301,50
11	500112,65	1270293,08
12	500116,09	1270288,74
13	500128,53	1270288,73
14	500127,95	1270318,55
15	500124,25	1270338,69
16	500122,08	1270338,70
17	500122,07	1270339,07
18	500110,60	1270338,91
19	500110,56	1270335,71
20	500066,55	1270335,98
21	500066,55	1270341,68
22	500088,54	1270341,46
23	500088,90	1270372,61
24	500055,32	1270373,24
25	500051,09	1270398,28
26	500049,35	1270434,09
27	500023,79	1270434,10
28	500023,30	1270400,70
29	500046,79	1270400,76
30	500044,50	1270262,51
31	500044,48	1270261,19
32	500048,74	1270255,47
33	500048,62	1270240,29
34	499993,66	1270240,55
35	499991,49	1270238,19
36	499938,17	1270239,69
37	499938,87	1270308,96
38	499940,44	1270308,96
39	499940,44	1270313,77
40	499938,87	1270313,86
41	499939,31	1270351,55
42	499937,60	1270354,06
43	499936,96	1270312,76
44	499934,88	1270312,74
45	499934,98	1270308,69
46	499936,99	1270308,49
47	499936,57	1270241,19
48	499915,18	1270240,14
49	499915,02	1270238,12
50	499822,40	1270240,03

51	499830,29	1270258,55
52	499831,43	1270265,35
53	499827,88	1270320,18
54	499832,09	1270322,35
55	499857,31	1270322,31
56	499858,05	1270337,14
57	499848,96	1270337,19
58	499844,99	1270328,35
59	499824,59	1270326,76
60	499823,10	1270388,05
61	499810,82	1270388,16
62	499811,33	1270320,59
63	499778,82	1270334,62
64	499763,13	1270305,45
65	499770,37	1270301,90
66	499782,51	1270326,19
67	499805,65	1270316,45
68	499809,01	1270314,79
69	499813,96	1270311,29
70	499816,21	1270309,27
71	499819,78	1270304,53
72	499822,28	1270292,71
73	499822,47	1270286,70
74	499821,93	1270280,68
75	499820,94	1270277,82
76	499818,74	1270275,72
77	499790,46	1270289,99
78	499755,86	1270218,01
79	499754,99	1270218,44
80	499750,82	1270210,22
81	499764,23	1270203,64
82	499766,04	1270207,04
83	499767,67	1270206,09
84	499776,14	1270223,08
85	499793,21	1270214,59
86	499787,60	1270203,61
87	499790,97	1270201,86
88	499789,79	1270199,54
89	499789,18	1270199,86
90	499787,40	1270196,23
91	499789,27	1270194,95
92	499751,93	1270121,23
93	499761,20	1270117,11
94	499811,37	1270217,77
95	499812,14	1270218,26
96	499862,42	1270222,10
97	499940,07	1270222,46
98	499940,12	1270216,46
99	499944,49	1270219,10
100	500045,44	1270218,40
101	500064,52	1270218,95
1	500073,22	1270218,11

<i>102</i>	<i>500076,56</i>	<i>1270319,10</i>
<i>103</i>	<i>500076,67</i>	<i>1270328,40</i>
<i>104</i>	<i>500062,20</i>	<i>1270328,47</i>
<i>105</i>	<i>500062,21</i>	<i>1270319,27</i>
<i>102</i>	<i>500076,56</i>	<i>1270319,10</i>

<i>106</i>	<i>499815,57</i>	<i>1270262,71</i>
<i>107</i>	<i>499819,71</i>	<i>1270271,17</i>
<i>108</i>	<i>499805,63</i>	<i>1270278,32</i>
<i>109</i>	<i>499801,38</i>	<i>1270269,74</i>
<i>106</i>	<i>499815,57</i>	<i>1270262,71</i>

<i>110</i>	<i>500051,02</i>	<i>1270225,50</i>
<i>111</i>	<i>500051,02</i>	<i>1270225,68</i>
<i>112</i>	<i>500050,84</i>	<i>1270225,68</i>
<i>113</i>	<i>500050,84</i>	<i>1270225,50</i>
<i>110</i>	<i>500051,02</i>	<i>1270225,50</i>

<i>114</i>	<i>500051,69</i>	<i>1270236,73</i>
<i>115</i>	<i>500051,69</i>	<i>1270236,91</i>
<i>116</i>	<i>500051,51</i>	<i>1270236,91</i>
<i>117</i>	<i>500051,51</i>	<i>1270236,73</i>
<i>114</i>	<i>500051,69</i>	<i>1270236,73</i>

<i>118</i>	<i>500052,01</i>	<i>1270241,18</i>
<i>119</i>	<i>500052,01</i>	<i>1270241,36</i>
<i>120</i>	<i>500051,83</i>	<i>1270241,36</i>
<i>121</i>	<i>500051,83</i>	<i>1270241,18</i>
<i>118</i>	<i>500052,01</i>	<i>1270241,18</i>

<i>122</i>	<i>500058,60</i>	<i>1270225,44</i>
<i>123</i>	<i>500058,60</i>	<i>1270225,62</i>
<i>124</i>	<i>500058,42</i>	<i>1270225,62</i>
<i>125</i>	<i>500058,42</i>	<i>1270225,44</i>
<i>122</i>	<i>500058,60</i>	<i>1270225,44</i>

<i>126</i>	<i>499953,70</i>	<i>1270238,34</i>
<i>127</i>	<i>499953,70</i>	<i>1270238,52</i>
<i>128</i>	<i>499953,52</i>	<i>1270238,52</i>
<i>129</i>	<i>499953,52</i>	<i>1270238,34</i>
<i>126</i>	<i>499953,70</i>	<i>1270238,34</i>

<i>130</i>	<i>499822,08</i>	<i>1270236,64</i>
<i>131</i>	<i>499822,08</i>	<i>1270236,82</i>
<i>132</i>	<i>499821,90</i>	<i>1270236,82</i>
<i>133</i>	<i>499821,90</i>	<i>1270236,64</i>
<i>130</i>	<i>499822,08</i>	<i>1270236,64</i>

*:3427*

<i>Nº</i>	<i>X</i>	<i>Y</i>
-----------	----------	----------

1	499808,19	1270389,77
2	499814,92	1270414,18
3	499813,01	1270419,67
4	499803,90	1270430,88
5	499787,41	1270444,29
6	499747,84	1270464,28
7	499719,62	1270477,67
8	499697,01	1270465,73
9	499703,63	1270456,07
10	499707,48	1270454,13
11	499711,62	1270446,97
12	499707,93	1270439,93
13	499730,21	1270428,81
14	499714,55	1270395,74
15	499765,26	1270370,26
16	499781,05	1270402,56
17	499806,72	1270404,09
18	499806,72	1270404,27
19	499806,54	1270404,27
20	499806,54	1270404,09

:3Y28

<i>Nº</i>	<i>X</i>	<i>Y</i>
1	499865,91	1269395,24
2	499868,05	1269394,20
3	499911,00	1269478,66
4	499911,55	1269479,66
5	499910,07	1269480,42
6	499873,93	1269498,95
7	499829,41	1269413,03
8	499853,74	1269401,17
1	499865,91	1269395,24

:3Y29

<i>Nº</i>	<i>X</i>	<i>Y</i>
1	499829,41	1269413,03
2	499873,93	1269498,95
3	499872,18	1269499,85
4	499848,37	1269512,67
5	499846,31	1269508,85
6	499820,94	1269521,79
7	499819,85	1269519,61
8	499823,40	1269518,08
9	499800,95	1269472,62
10	499799,38	1269469,69

<i>11</i>	<i>499822,33</i>	<i>1269458,58</i>
<i>12</i>	<i>499822,23</i>	<i>1269457,96</i>
<i>13</i>	<i>499805,68</i>	<i>1269424,59</i>
<i>1</i>	<i>499829,41</i>	<i>1269413,03</i>

**:3Y30**

<i>№</i>	<i>X</i>	<i>Y</i>
<i>1</i>	<i>499766,47</i>	<i>1269334,25</i>
<i>2</i>	<i>499785,24</i>	<i>1269357,23</i>
<i>3</i>	<i>499839,89</i>	<i>1269331,57</i>
<i>4</i>	<i>499851,77</i>	<i>1269355,94</i>
<i>5</i>	<i>499842,74</i>	<i>1269360,44</i>
<i>6</i>	<i>499845,45</i>	<i>1269365,72</i>
<i>7</i>	<i>499837,78</i>	<i>1269369,00</i>
<i>8</i>	<i>499846,50</i>	<i>1269386,60</i>
<i>9</i>	<i>499816,18</i>	<i>1269401,49</i>
<i>10</i>	<i>499823,58</i>	<i>1269415,87</i>
<i>11</i>	<i>499805,68</i>	<i>1269424,59</i>
<i>12</i>	<i>499822,23</i>	<i>1269457,96</i>
<i>13</i>	<i>499799,72</i>	<i>1269470,33</i>
<i>14</i>	<i>499786,53</i>	<i>1269445,68</i>
<i>15</i>	<i>499737,51</i>	<i>1269347,53</i>
<i>16</i>	<i>499748,22</i>	<i>1269342,88</i>
<i>17</i>	<i>499759,89</i>	<i>1269337,19</i>
<i>1</i>	<i>499766,47</i>	<i>1269334,25</i>

**:3Y31**

<i>№</i>	<i>X</i>	<i>Y</i>
<i>1</i>	<i>499850,96</i>	<i>1269331,16</i>
<i>2</i>	<i>499865,41</i>	<i>1269361,74</i>
<i>3</i>	<i>499853,26</i>	<i>1269368,27</i>
<i>4</i>	<i>499865,91</i>	<i>1269395,24</i>
<i>5</i>	<i>499853,74</i>	<i>1269401,17</i>
<i>6</i>	<i>499846,50</i>	<i>1269386,60</i>
<i>7</i>	<i>499837,78</i>	<i>1269369,00</i>
<i>8</i>	<i>499845,45</i>	<i>1269365,72</i>
<i>9</i>	<i>499854,64</i>	<i>1269361,13</i>
<i>10</i>	<i>499852,00</i>	<i>1269355,83</i>
<i>11</i>	<i>499851,77</i>	<i>1269355,94</i>
<i>12</i>	<i>499839,89</i>	<i>1269331,57</i>
<i>13</i>	<i>499836,41</i>	<i>1269324,56</i>
<i>14</i>	<i>499840,41</i>	<i>1269321,44</i>
<i>15</i>	<i>499826,75</i>	<i>1269295,14</i>
<i>16</i>	<i>499832,52</i>	<i>1269292,14</i>
<i>1</i>	<i>499850,96</i>	<i>1269331,16</i>

**:3Y32**

<i>№</i>	<i>X</i>	<i>Y</i>
----------	----------	----------

<i>1</i>	<i>500014,17</i>	<i>1269689,16</i>
<i>2</i>	<i>500016,10</i>	<i>1269692,62</i>
<i>3</i>	<i>500017,22</i>	<i>1269694,12</i>
<i>4</i>	<i>500018,55</i>	<i>1269694,62</i>
<i>5</i>	<i>500024,70</i>	<i>1269693,72</i>
<i>6</i>	<i>500035,32</i>	<i>1269716,09</i>
<i>7</i>	<i>500039,44</i>	<i>1269724,52</i>
<i>8</i>	<i>500044,26</i>	<i>1269734,39</i>
<i>9</i>	<i>499985,98</i>	<i>1269774,15</i>
<i>10</i>	<i>499980,28</i>	<i>1269763,50</i>
<i>11</i>	<i>499979,37</i>	<i>1269762,33</i>
<i>12</i>	<i>499974,94</i>	<i>1269753,39</i>
<i>13</i>	<i>499973,61</i>	<i>1269750,69</i>
<i>14</i>	<i>499971,10</i>	<i>1269745,91</i>
<i>15</i>	<i>499999,85</i>	<i>1269731,29</i>
<i>16</i>	<i>499985,58</i>	<i>1269700,51</i>
<i>17</i>	<i>499980,99</i>	<i>1269690,70</i>
<i>18</i>	<i>499999,92</i>	<i>1269682,42</i>
<i>19</i>	<i>500002,44</i>	<i>1269687,78</i>
<i>20</i>	<i>500003,82</i>	<i>1269690,53</i>
<i>21</i>	<i>500004,78</i>	<i>1269690,01</i>
<i>22</i>	<i>500006,45</i>	<i>1269693,18</i>

*:3Y33*

<i>№</i>	<i>X</i>	<i>Y</i>
<i>1</i>	<i>499979,45</i>	<i>1269648,00</i>
<i>2</i>	<i>499981,17</i>	<i>1269655,26</i>
<i>3</i>	<i>499998,07</i>	<i>1269665,52</i>
<i>4</i>	<i>500000,71</i>	<i>1269669,09</i>
<i>5</i>	<i>500004,41</i>	<i>1269676,23</i>
<i>6</i>	<i>499999,18</i>	<i>1269678,99</i>
<i>7</i>	<i>499999,92</i>	<i>1269682,42</i>
<i>8</i>	<i>499980,99</i>	<i>1269690,70</i>
<i>9</i>	<i>499985,58</i>	<i>1269700,51</i>
<i>10</i>	<i>499954,08</i>	<i>1269715,59</i>
<i>11</i>	<i>499969,51</i>	<i>1269746,59</i>



12	499965,90	1269750,17
13	499965,53	1269750,35
14	499953,76	1269756,28
15	499939,81	1269763,21
16	499889,28	1269658,54
17	499915,57	1269645,73
18	499921,63	1269642,76
19	499927,04	1269647,09
20	499935,40	1269662,54
21	499939,50	1269663,76
22	499947,30	1269659,90
23	499948,48	1269662,48
1	499979,45	1269648,00

28	499967,37	1269660,17
29	499970,67	1269667,07
30	499956,27	1269674,09
31	499952,93	1269667,19
28	499967,37	1269660,17

:3Y34

<i>Nº</i>	<i>X</i>	<i>Y</i>
1	499854,04	1269906,42
2	499844,52	1269910,99
3	499849,36	1269919,24
4	499821,50	1269921,10
5	499814,80	1269908,25
6	499832,93	1269900,26
7	499839,18	1269902,85
8	499848,73	1269898,65
9	499849,58	1269897,68
1	499854,04	1269906,42

:3Y35

<i>Nº</i>	<i>X</i>	<i>Y</i>
1	500318,83	1269369,99
2	500341,45	1269414,02
3	500278,37	1269444,03
4	500272,78	1269433,69
5	500309,65	1269415,94
6	500289,99	1269376,47
7	500246,36	1269378,71
8	500237,67	1269383,27
9	500230,96	1269370,11
10	500261,15	1269369,87

<i>1</i>	<i>500318,83</i>	<i>1269369,99</i>
----------	------------------	-------------------

<i>11</i>	<i>500316,79</i>	<i>1269381,22</i>
<i>12</i>	<i>500317,04</i>	<i>1269387,18</i>
<i>13</i>	<i>500305,14</i>	<i>1269387,49</i>
<i>14</i>	<i>500304,91</i>	<i>1269381,45</i>
<i>11</i>	<i>500316,79</i>	<i>1269381,22</i>

**:3Y36**

<i>Nº</i>	<i>X</i>	<i>Y</i>
<i>1</i>	<i>499751,91</i>	<i>1270121,23</i>
<i>2</i>	<i>499789,26</i>	<i>1270194,96</i>
<i>3</i>	<i>499787,39</i>	<i>1270196,24</i>
<i>4</i>	<i>499774,27</i>	<i>1270202,76</i>
<i>5</i>	<i>499772,65</i>	<i>1270199,49</i>
<i>6</i>	<i>499764,23</i>	<i>1270203,64</i>
<i>7</i>	<i>499762,07</i>	<i>1270204,69</i>
<i>8</i>	<i>499750,82</i>	<i>1270210,22</i>
<i>9</i>	<i>499754,99</i>	<i>1270218,44</i>
<i>10</i>	<i>499744,98</i>	<i>1270223,42</i>
<i>11</i>	<i>499738,45</i>	<i>1270209,70</i>
<i>12</i>	<i>499730,16</i>	<i>1270213,76</i>
<i>13</i>	<i>499710,92</i>	<i>1270173,56</i>
<i>14</i>	<i>499735,05</i>	<i>1270160,02</i>
<i>15</i>	<i>499730,37</i>	<i>1270150,42</i>
<i>16</i>	<i>499728,69</i>	<i>1270136,92</i>
<i>17</i>	<i>499728,29</i>	<i>1270136,13</i>
<i>18</i>	<i>499727,80</i>	<i>1270135,16</i>
<i>19</i>	<i>499734,10</i>	<i>1270132,00</i>
<i>20</i>	<i>499734,63</i>	<i>1270130,00</i>
<i>1</i>	<i>499751,91</i>	<i>1270121,23</i>

**:3Y37**

<i>Nº</i>	<i>X</i>	<i>Y</i>
<i>1</i>	<i>499728,14</i>	<i>1270120,15</i>
<i>2</i>	<i>499734,10</i>	<i>1270132,03</i>
<i>3</i>	<i>499727,80</i>	<i>1270135,16</i>
<i>4</i>	<i>499728,29</i>	<i>1270136,13</i>
<i>5</i>	<i>499728,69</i>	<i>1270136,92</i>
<i>6</i>	<i>499730,37</i>	<i>1270150,42</i>
<i>7</i>	<i>499735,05</i>	<i>1270160,02</i>
<i>8</i>	<i>499710,92</i>	<i>1270173,56</i>
<i>9</i>	<i>499648,83</i>	<i>1270203,36</i>
<i>10</i>	<i>499648,63</i>	<i>1270210,18</i>
<i>11</i>	<i>499614,17</i>	<i>1270227,12</i>
<i>12</i>	<i>499592,37</i>	<i>1270183,51</i>
<i>13</i>	<i>499601,71</i>	<i>1270180,34</i>
<i>14</i>	<i>499606,38</i>	<i>1270178,03</i>
<i>15</i>	<i>499605,44</i>	<i>1270176,14</i>

16	499624,63	1270166,62
17	499625,35	1270168,07
18	499627,54	1270166,99
19	499628,10	1270168,11
20	499630,64	1270166,84
21	499631,30	1270168,16
22	499705,34	1270131,60
23	499704,42	1270129,76
24	499707,27	1270128,32
25	499708,19	1270130,17
1	499728,14	1270120,15

26	499638,82	1270202,69
27	499641,13	1270207,76
28	499638,12	1270209,14
29	499635,82	1270204,14
26	499638,82	1270202,69

:3Y38

<i>Nº</i>	<i>X</i>	<i>Y</i>
1	499648,63	1270210,18
2	499666,49	1270245,84
3	499647,07	1270255,02
4	499665,00	1270293,12
5	499629,18	1270311,55
6	499625,45	1270315,04
7	499622,87	1270319,02
8	499618,25	1270327,23
9	499616,72	1270324,64
10	499612,96	1270315,72
11	499609,76	1270309,28
12	499612,18	1270308,06
13	499609,69	1270303,05
14	499602,18	1270287,99
15	499600,11	1270288,98
16	499595,95	1270280,45
17	499597,97	1270279,46
18	499587,60	1270258,57
19	499585,50	1270259,57
20	499580,24	1270248,55
21	499582,32	1270247,56
22	499573,67	1270230,24
23	499571,61	1270231,26
24	499565,60	1270218,98
25	499567,71	1270218,02
26	499559,24	1270200,39
27	499578,73	1270190,15
28	499579,13	1270189,94
29	499578,92	1270189,56
30	499587,34	1270185,13
31	499587,64	1270185,71

32	499591,39	1270183,75
33	499592,37	1270183,51
34	499614,17	1270227,12
1	499648,63	1270210,18

:3Y39

<i>Nº</i>	<i>X</i>	<i>Y</i>
1	500147,68	1270186,14
2	500163,68	1270202,35
3	500169,67	1270208,31
4	500168,68	1270209,30
5	500173,13	1270213,73
6	500174,31	1270212,56
7	500195,65	1270234,02
8	500219,63	1270258,16
9	500214,45	1270258,23
10	500151,75	1270259,09
11	500151,77	1270266,22
12	500150,47	1270266,23
13	500150,56	1270272,20
14	500151,96	1270272,21
15	500152,03	1270288,70
16	500116,09	1270288,74
17	500115,98	1270269,52
18	500119,84	1270269,47
19	500119,78	1270265,89
20	500121,00	1270265,87
21	500120,96	1270263,88
22	500119,77	1270263,90
23	500119,65	1270256,42
24	500119,66	1270254,06
25	500096,19	1270254,34
26	500096,27	1270258,26
27	500073,56	1270258,61
28	500073,56	1270252,28
29	500126,53	1270199,40
30	500134,73	1270187,49
31	500140,70	1270193,08
1	500147,68	1270186,14

:3Y40

<i>Nº</i>	<i>X</i>	<i>Y</i>
1	499961,25	1269515,01
2	499963,53	1269519,90
3	499966,29	1269525,64
4	499967,98	1269524,84
5	499969,54	1269528,07
6	499970,15	1269527,78
7	499973,09	1269533,47

8	499971,09	1269534,43
9	499974,51	1269541,57
10	499973,97	1269541,85
11	499974,33	1269542,55
12	499976,99	1269541,17
13	499979,92	1269546,87
14	499979,14	1269547,27
15	499979,58	1269548,16
16	499977,50	1269549,18
17	499979,06	1269552,36
18	499974,01	1269554,95
19	499974,47	1269555,77
20	499973,86	1269556,11
21	499973,40	1269555,30
22	499967,36	1269558,40
23	499962,78	1269549,01
24	499951,82	1269554,43
25	499951,35	1269553,48
26	499948,69	1269554,74
27	499946,30	1269549,68
28	499948,83	1269548,48
29	499946,30	1269543,19
30	499943,75	1269544,48
31	499944,41	1269545,82
32	499933,53	1269551,16
33	499932,67	1269551,54
34	499932,16	1269550,38
35	499930,64	1269551,11
36	499926,74	1269543,09
37	499924,32	1269539,24
38	499934,91	1269533,83
39	499932,18	1269528,47
40	499943,75	1269522,44
41	499943,04	1269521,07
42	499948,80	1269518,06
43	499949,41	1269519,25
44	499954,09	1269516,78
45	499954,29	1269517,15
46	499954,66	1269516,97
47	499955,12	1269517,93
1	499961,25	1269515,01

*:3Y41*

<i>Nº</i>	<i>X</i>	<i>Y</i>
1	500627,36	1270196,13
2	500640,09	1270355,96
3	500550,12	1270358,25
4	500550,10	1270349,93
5	500523,25	1270349,98
6	500522,67	1270338,74
7	500482,34	1270339,18

8	500481,73	1270235,31
9	500476,22	1270235,31
10	500475,86	1270233,35
11	500474,99	1270231,42
12	500474,29	1270230,67
13	500472,46	1270229,68
14	500469,68	1270228,99
15	500467,89	1270228,90
16	500463,08	1270228,97
17	500456,14	1270228,99
18	500456,06	1270210,32
19	500474,37	1270209,02
1	500627,36	1270196,13
20	500569,69	1270268,37
21	500564,43	1270273,44
22	500562,90	1270271,85
23	500568,15	1270266,78
20	500569,69	1270268,37

24	500574,34	1270283,75
25	500572,54	1270285,04
26	500568,75	1270279,75
27	500570,55	1270278,47
24	500574,34	1270283,75

28	500607,67	1270228,61
29	500609,24	1270230,20
30	500607,64	1270231,76
31	500606,08	1270230,17
28	500607,67	1270228,61

32	500603,27	1270324,05
33	500604,57	1270325,87
34	500602,75	1270327,18
35	500601,45	1270325,35
32	500603,27	1270324,05

:3Y42

Nº	X	Y
1	500635,87	1270302,95
2	500640,09	1270355,96
3	500590,11	1270357,23
4	500589,66	1270343,64
5	500586,36	1270314,70
6	500585,97	1270313,69
7	500585,32	1270312,92
8	500584,54	1270312,56
9	500584,34	1270302,90
1	500635,87	1270302,95

10	500603,27	1270324,05
----	-----------	------------

<i>11</i>	<i>500604,57</i>	<i>1270325,87</i>
<i>12</i>	<i>500602,75</i>	<i>1270327,18</i>
<i>13</i>	<i>500601,45</i>	<i>1270325,35</i>
<i>10</i>	<i>500603,27</i>	<i>1270324,05</i>

*:3Y43*

<i>Nº</i>	<i>X</i>	<i>Y</i>
<i>1</i>	<i>499685,21</i>	<i>1270301,06</i>
<i>2</i>	<i>499679,89</i>	<i>1270303,63</i>
<i>3</i>	<i>499684,13</i>	<i>1270312,56</i>
<i>4</i>	<i>499689,46</i>	<i>1270310,04</i>
<i>5</i>	<i>499696,38</i>	<i>1270323,36</i>
<i>6</i>	<i>499683,12</i>	<i>1270329,74</i>
<i>7</i>	<i>499667,13</i>	<i>1270297,40</i>
<i>8</i>	<i>499680,40</i>	<i>1270291,60</i>
<i>1</i>	<i>499685,21</i>	<i>1270301,06</i>

*:3Y44*

<i>Nº</i>	<i>X</i>	<i>Y</i>
<i>1</i>	<i>500456,14</i>	<i>1270228,99</i>
<i>2</i>	<i>500463,08</i>	<i>1270228,97</i>
<i>3</i>	<i>500463,09</i>	<i>1270235,51</i>
<i>4</i>	<i>500465,36</i>	<i>1270235,49</i>
<i>5</i>	<i>500465,36</i>	<i>1270233,48</i>
<i>6</i>	<i>500467,89</i>	<i>1270233,48</i>
<i>7</i>	<i>500467,89</i>	<i>1270228,90</i>
<i>8</i>	<i>500469,68</i>	<i>1270228,99</i>
<i>9</i>	<i>500472,46</i>	<i>1270229,68</i>
<i>10</i>	<i>500474,29</i>	<i>1270230,67</i>
<i>11</i>	<i>500474,99</i>	<i>1270231,42</i>
<i>12</i>	<i>500475,86</i>	<i>1270233,35</i>
<i>13</i>	<i>500476,22</i>	<i>1270235,31</i>
<i>14</i>	<i>500481,73</i>	<i>1270235,31</i>
<i>15</i>	<i>500482,34</i>	<i>1270339,18</i>
<i>16</i>	<i>500522,67</i>	<i>1270338,74</i>
<i>17</i>	<i>500523,25</i>	<i>1270349,98</i>
<i>18</i>	<i>500550,10</i>	<i>1270349,93</i>
<i>19</i>	<i>500550,12</i>	<i>1270358,25</i>
<i>20</i>	<i>500523,71</i>	<i>1270358,92</i>
<i>21</i>	<i>500523,87</i>	<i>1270362,13</i>
<i>22</i>	<i>500474,79</i>	<i>1270366,44</i>
<i>23</i>	<i>500472,27</i>	<i>1270369,38</i>
<i>24</i>	<i>500462,10</i>	<i>1270370,39</i>
<i>25</i>	<i>500459,30</i>	<i>1270370,22</i>
<i>26</i>	<i>500456,23</i>	<i>1270252,57</i>
<i>1</i>	<i>500456,14</i>	<i>1270228,99</i>

**:3Y45**

<i>Nº</i>	<i>X</i>	<i>Y</i>
<i>1</i>	<i>500463,08</i>	<i>1270228,97</i>
<i>2</i>	<i>500467,89</i>	<i>1270228,90</i>
<i>3</i>	<i>500467,89</i>	<i>1270233,48</i>
<i>4</i>	<i>500465,34</i>	<i>1270233,48</i>
<i>5</i>	<i>500465,36</i>	<i>1270235,49</i>
<i>6</i>	<i>500463,09</i>	<i>1270235,51</i>
<i>1</i>	<i>500463,08</i>	<i>1270228,97</i>

**:3Y46**

<i>Nº</i>	<i>X</i>	<i>Y</i>
<i>2</i>	<i>499958,03</i>	<i>1269568,76</i>
<i>3</i>	<i>499983,27</i>	<i>1269619,96</i>
<i>4</i>	<i>499971,51</i>	<i>1269625,72</i>
<i>5</i>	<i>499969,97</i>	<i>1269626,13</i>
<i>6</i>	<i>499968,68</i>	<i>1269626,19</i>
<i>7</i>	<i>499966,76</i>	<i>1269625,38</i>
<i>8</i>	<i>499964,97</i>	<i>1269623,20</i>
<i>9</i>	<i>499935,31</i>	<i>1269636,06</i>
<i>1</i>	<i>499912,44</i>	<i>1269591,23</i>
<i>2</i>	<i>499958,03</i>	<i>1269568,76</i>

**:3Y47**

<i>Nº</i>	<i>X</i>	<i>Y</i>
<i>1</i>	<i>499495,41</i>	<i>1269879,44</i>
<i>2</i>	<i>499515,96</i>	<i>1269921,25</i>
<i>3</i>	<i>499481,47</i>	<i>1269937,78</i>
<i>4</i>	<i>499474,65</i>	<i>1269924,40</i>
<i>5</i>	<i>499489,68</i>	<i>1269917,14</i>
<i>6</i>	<i>499488,77</i>	<i>1269915,42</i>
<i>7</i>	<i>499499,76</i>	<i>1269909,88</i>
<i>8</i>	<i>499496,84</i>	<i>1269904,08</i>
<i>9</i>	<i>499485,75</i>	<i>1269909,48</i>
<i>10</i>	<i>499484,67</i>	<i>1269909,07</i>
<i>11</i>	<i>499480,80</i>	<i>1269872,26</i>
<i>12</i>	<i>499489,56</i>	<i>1269867,92</i>
<i>13</i>	<i>499492,66</i>	<i>1269874,21</i>
<i>14</i>	<i>499483,81</i>	<i>1269878,83</i>
<i>15</i>	<i>499486,51</i>	<i>1269884,10</i>
<i>1</i>	<i>499495,41</i>	<i>1269879,44</i>

**:3Y48**



<i>Nº</i>	<i>X</i>	<i>Y</i>
<i>1</i>	<i>499786,74</i>	<i>1269865,54</i>
<i>2</i>	<i>499800,84</i>	<i>1269894,41</i>
<i>3</i>	<i>499791,41</i>	<i>1269899,97</i>
<i>4</i>	<i>499779,97</i>	<i>1269905,56</i>
<i>5</i>	<i>499779,02</i>	<i>1269906,79</i>
<i>6</i>	<i>499772,38</i>	<i>1269910,24</i>
<i>7</i>	<i>499757,83</i>	<i>1269880,69</i>
<i>1</i>	<i>499786,74</i>	<i>1269865,54</i>

*:3Y49*

<i>Nº</i>	<i>X</i>	<i>Y</i>
<i>1</i>	<i>499764,23</i>	<i>1269797,90</i>
<i>2</i>	<i>499781,18</i>	<i>1269831,70</i>
<i>3</i>	<i>499787,71</i>	<i>1269844,71</i>
<i>4</i>	<i>499749,69</i>	<i>1269862,61</i>
<i>5</i>	<i>499747,64</i>	<i>1269861,56</i>
<i>6</i>	<i>499741,66</i>	<i>1269851,02</i>
<i>7</i>	<i>499738,90</i>	<i>1269852,48</i>
<i>8</i>	<i>499721,98</i>	<i>1269818,36</i>
<i>9</i>	<i>499726,85</i>	<i>1269816,00</i>
<i>1</i>	<i>499764,23</i>	<i>1269797,90</i>

*:3Y50*

<i>Nº</i>	<i>X</i>	<i>Y</i>
<i>1</i>	<i>500024,25</i>	<i>1269679,35</i>
<i>2</i>	<i>500044,66</i>	<i>1269721,90</i>
<i>3</i>	<i>500039,44</i>	<i>1269724,52</i>
<i>4</i>	<i>500024,70</i>	<i>1269693,72</i>
<i>5</i>	<i>500018,55</i>	<i>1269694,62</i>
<i>6</i>	<i>500017,22</i>	<i>1269694,12</i>
<i>7</i>	<i>500016,10</i>	<i>1269692,62</i>
<i>8</i>	<i>500011,15</i>	<i>1269683,76</i>
<i>9</i>	<i>500011,59</i>	<i>1269683,56</i>
<i>10</i>	<i>500009,09</i>	<i>1269678,18</i>
<i>11</i>	<i>499999,92</i>	<i>1269682,42</i>
<i>12</i>	<i>499999,18</i>	<i>1269678,99</i>
<i>13</i>	<i>500004,41</i>	<i>1269676,23</i>
<i>14</i>	<i>500008,07</i>	<i>1269674,31</i>
<i>15</i>	<i>500009,93</i>	<i>1269673,01</i>
<i>16</i>	<i>500011,80</i>	<i>1269671,43</i>
<i>17</i>	<i>500009,01</i>	<i>1269665,52</i>
<i>18</i>	<i>500015,87</i>	<i>1269661,88</i>
<i>1</i>	<i>500024,25</i>	<i>1269679,35</i>

*:3Y51*

<i>Nº</i>	<i>X</i>	<i>Y</i>
<i>1</i>	<i>499670,67</i>	<i>1269656,64</i>
<i>2</i>	<i>499675,66</i>	<i>1269654,08</i>

3	499686,89	1269677,32
4	499690,34	1269678,36
5	499698,30	1269674,39
6	499703,35	1269685,14
7	499704,22	1269686,76
8	499700,91	1269688,32
9	499700,18	1269686,99
10	499688,73	1269692,80
1	499670,67	1269656,64

:3Y52

<i>Nº</i>	<i>X</i>	<i>Y</i>
1	500213,64	1270318,06
2	500213,57	1270341,28
3	500203,59	1270341,60
4	500203,77	1270347,50
5	500213,75	1270347,20
6	500214,46	1270363,75
7	500126,92	1270364,70
8	500126,06	1270364,71
9	500126,02	1270359,95
10	500126,00	1270358,73
11	500125,33	1270358,74
12	500124,36	1270358,74
13	500124,36	1270345,68
14	500124,36	1270344,80
15	500124,25	1270344,80
16	500124,25	1270338,69
17	500127,95	1270318,55
1	500213,64	1270318,06

:3Y53

<i>Nº</i>	<i>X</i>	<i>Y</i>
1	499757,58	1270019,67
2	499763,14	1270031,80
3	499740,85	1270043,04
4	499739,01	1270039,54
5	499745,59	1270036,34
6	499741,81	1270027,64
1	499757,58	1270019,67

:3Y54

<i>Nº</i>	<i>X</i>	<i>Y</i>
1	499518,23	1269983,49
2	499557,48	1270065,38
3	499562,69	1270076,23
4	499565,34	1270074,93

5	499578,95	1270103,18
6	499573,98	1270132,89
7	499574,90	1270157,41
8	499540,03	1270174,58
9	499450,72	1269995,19
10	499487,77	1269979,21
11	499493,08	1269989,54
12	499500,67	1269986,16
13	499502,90	1269990,87
1	499518,23	1269983,49

**:3Y55**

<i>Nº</i>	<i>X</i>	<i>Y</i>
1	499694,86	1269755,34
2	499726,85	1269816,00
3	499721,98	1269818,36
4	499731,62	1269837,79
5	499726,45	1269840,34
6	499645,86	1269678,03
7	499652,98	1269674,49
8	499693,48	1269755,97
1	499694,86	1269755,34

**:3Y56**

<i>Nº</i>	<i>X</i>	<i>Y</i>
1	500061,38	1269608,37
2	500066,79	1269617,91
3	500066,74	1269621,66
4	500068,13	1269624,49
5	500064,82	1269633,61
6	500070,17	1269644,42
7	500048,95	1269655,78
8	500053,22	1269664,21
9	500024,25	1269679,35
10	500015,87	1269661,88
11	500009,01	1269665,52
12	500011,80	1269671,43
13	500009,93	1269673,01
14	500008,07	1269674,31
15	500004,41	1269676,23
16	500000,71	1269669,09
17	499998,07	1269665,52
18	499981,17	1269655,26
19	499979,45	1269648,00
20	499990,62	1269642,78
21	499991,14	1269643,76
1	500061,38	1269608,37

:3Y57

<b>№</b>	<b>X</b>	<b>Y</b>
<i>1</i>	<i>499922,09</i>	<i>1269534,83</i>
<i>2</i>	<i>499924,32</i>	<i>1269539,24</i>
<i>3</i>	<i>499926,74</i>	<i>1269543,09</i>
<i>4</i>	<i>499930,64</i>	<i>1269551,11</i>
<i>5</i>	<i>499932,16</i>	<i>1269550,38</i>
<i>6</i>	<i>499932,67</i>	<i>1269551,54</i>
<i>7</i>	<i>499933,70</i>	<i>1269553,63</i>
<i>8</i>	<i>499932,49</i>	<i>1269554,33</i>
<i>9</i>	<i>499938,83</i>	<i>1269567,42</i>
<i>10</i>	<i>499921,91</i>	<i>1269575,79</i>
<i>11</i>	<i>499922,68</i>	<i>1269577,37</i>
<i>12</i>	<i>499917,34</i>	<i>1269580,07</i>
<i>13</i>	<i>499916,49</i>	<i>1269578,40</i>
<i>14</i>	<i>499915,40</i>	<i>1269578,95</i>
<i>15</i>	<i>499915,10</i>	<i>1269578,36</i>
<i>16</i>	<i>499915,66</i>	<i>1269578,08</i>
<i>17</i>	<i>499909,55</i>	<i>1269566,03</i>
<i>18</i>	<i>499907,60</i>	<i>1269566,90</i>
<i>19</i>	<i>499906,60</i>	<i>1269564,61</i>
<i>20</i>	<i>499903,40</i>	<i>1269566,16</i>
<i>21</i>	<i>499900,90</i>	<i>1269561,94</i>
<i>22</i>	<i>499896,15</i>	<i>1269552,38</i>
<i>23</i>	<i>499894,49</i>	<i>1269549,05</i>
<i>24</i>	<i>499895,26</i>	<i>1269548,66</i>
<i>1</i>	<i>499922,09</i>	<i>1269534,83</i>

:3Y58

<b>1</b>	<b>2</b>	<b>3</b>
<i>1</i>	<i>499894,28</i>	<i>1269547,33</i>
<i>2</i>	<i>499894,64</i>	<i>1269548,05</i>
<i>3</i>	<i>499894,90</i>	<i>1269547,92</i>
<i>4</i>	<i>499895,26</i>	<i>1269548,66</i>
<i>5</i>	<i>499894,49</i>	<i>1269549,05</i>
<i>6</i>	<i>499896,15</i>	<i>1269552,38</i>
<i>7</i>	<i>499900,90</i>	<i>1269561,94</i>
<i>8</i>	<i>499903,40</i>	<i>1269566,16</i>
<i>9</i>	<i>499900,48</i>	<i>1269567,58</i>
<i>10</i>	<i>499901,93</i>	<i>1269570,44</i>
<i>11</i>	<i>499902,10</i>	<i>1269570,91</i>
<i>12</i>	<i>499902,14</i>	<i>1269572,04</i>
<i>13</i>	<i>499905,24</i>	<i>1269578,14</i>
<i>14</i>	<i>499903,22</i>	<i>1269579,16</i>
<i>15</i>	<i>499905,52</i>	<i>1269583,82</i>
<i>16</i>	<i>499904,47</i>	<i>1269584,35</i>
<i>17</i>	<i>499905,07</i>	<i>1269585,53</i>
<i>18</i>	<i>499899,90</i>	<i>1269588,16</i>

19	499899,30	1269586,96
20	499893,44	1269589,92
21	499891,43	1269585,87
22	499883,85	1269589,68
23	499885,58	1269593,08
24	499883,32	1269594,26
25	499883,65	1269594,93
26	499879,61	1269596,93
27	499881,55	1269600,81
28	499874,22	1269604,47
29	499872,38	1269600,79
30	499866,27	1269603,83
31	499861,96	1269595,15
32	499860,35	1269595,95
33	499854,75	1269584,60
34	499856,34	1269583,81
35	499852,25	1269575,60
36	499857,09	1269573,14
37	499855,57	1269569,94
38	499860,93	1269567,37
39	499858,78	1269563,21
40	499873,84	1269555,79
41	499874,35	1269556,85
1	499894,28	1269547,33

**:3Y59**

<i>Nº</i>	<i>X</i>	<i>Y</i>
1	500010,41	1269687,06
2	500012,07	1269690,25
3	500006,45	1269693,18
4	500004,78	1269690,01

**:3Y60**

<i>Nº</i>	<i>X</i>	<i>Y</i>
1	500071,0	1270141,8
2	500115,7	1270192,2
3	500088,9	1270218,2
4	500084,6	1270217,0
5	500070,5	1270218,4
6	500064,5	1270219,0
7	500061,6	1270145,0
8	500067,6	1270144,5
9	500069,0	1270142,6

5. Каталог координат образуемых частей земельных участков  
(публичных сервитутов)

*:3У33/чзу1*

<i>№</i>	<i>X</i>	<i>Y</i>
<i>1</i>	<i>499952,93</i>	<i>1269667,19</i>
<i>2</i>	<i>499956,27</i>	<i>1269674,09</i>
<i>3</i>	<i>499945,91</i>	<i>1269679,66</i>
<i>4</i>	<i>499944,86</i>	<i>1269682,65</i>
<i>5</i>	<i>499959,82</i>	<i>1269712,84</i>
<i>6</i>	<i>499954,08</i>	<i>1269715,59</i>
<i>7</i>	<i>499935,04</i>	<i>1269677,32</i>
<i>1</i>	<i>499952,93</i>	<i>1269667,19</i>

*:3У2/чзу1*

<i>№</i>	<i>X</i>	<i>Y</i>
<i>1</i>	<i>499996,60</i>	<i>1269724,28</i>
<i>2</i>	<i>499999,82</i>	<i>1269731,21</i>
<i>3</i>	<i>499970,11</i>	<i>1269746,15</i>
<i>4</i>	<i>499954,60</i>	<i>1269715,34</i>
<i>5</i>	<i>499959,82</i>	<i>1269712,75</i>
<i>6</i>	<i>499963,05</i>	<i>1269718,67</i>
<i>7</i>	<i>499968,84</i>	<i>1269730,93</i>
<i>8</i>	<i>499972,73</i>	<i>1269733,25</i>
<i>9</i>	<i>499976,26</i>	<i>1269734,53</i>
<i>1</i>	<i>499996,60</i>	<i>1269724,28</i>

*:3У32/чзу1*

<i>№</i>	<i>X</i>	<i>Y</i>
<i>1</i>	<i>500035,32</i>	<i>1269716,09</i>
<i>2</i>	<i>500029,46</i>	<i>1269716,27</i>
<i>3</i>	<i>499999,86</i>	<i>1269731,30</i>
<i>4</i>	<i>499996,60</i>	<i>1269724,28</i>
<i>5</i>	<i>500023,21</i>	<i>1269710,88</i>
<i>6</i>	<i>500027,20</i>	<i>1269710,78</i>
<i>7</i>	<i>500027,99</i>	<i>1269710,26</i>
<i>8</i>	<i>500028,94</i>	<i>1269709,02</i>
<i>9</i>	<i>500030,40</i>	<i>1269705,73</i>
<i>1</i>	<i>500035,32</i>	<i>1269716,09</i>

*:41/чзу1*

<i>№</i>	<i>X</i>	<i>Y</i>
<i>1</i>	<i>500303,70</i>	<i>1270052,95</i>
<i>2</i>	<i>500308,25</i>	<i>1270059,01</i>
<i>3</i>	<i>500309,15</i>	<i>1270060,76</i>

4	500310,05	1270062,11
5	500310,82	1270062,86
6	500311,61	1270063,41
7	500313,67	1270064,04
8	500310,17	1270067,38
9	500306,91	1270064,14
10	500306,08	1270063,69
11	500305,15	1270063,55
12	500301,99	1270060,73
13	500297,68	1270064,70
14	500296,58	1270064,88
15	500296,06	1270065,25
16	500295,10	1270066,34
17	500294,68	1270067,46
18	500292,78	1270069,21
19	500282,35	1270063,88
20	500260,49	1270041,42
21	500264,70	1270037,18
22	500264,40	1270038,34
23	500264,40	1270039,47
24	500265,68	1270042,30
25	500266,89	1270043,95
26	500287,98	1270063,18
27	500289,67	1270064,03
28	500291,16	1270064,02
29	500291,63	1270063,84
30	500295,09	1270061,19
1	500303,70	1270052,95

*:803/чзy1*

<i>№</i>	<i>X</i>	<i>Y</i>
1	499884,12	1269940,43
2	499891,62	1269945,75
3	499894,26	1269948,55
4	499878,68	1269963,92
5	499878,35	1269969,14
6	499876,55	1269970,83
7	499871,10	1269965,02
8	499876,55	1269959,10
9	499877,06	1269957,58
10	499877,97	1269955,18
11	499874,05	1269950,49
1	499884,12	1269940,43

*:806/чзy1*

<i>№</i>	<i>X</i>	<i>Y</i>
1	499871,10	1269965,02
2	499876,55	1269970,83
3	499892,69	1269988,04

<i>4</i>	<i>499886,68</i>	<i>1269993,47</i>
<i>5</i>	<i>499866,32</i>	<i>1269973,56</i>
<i>1</i>	<i>499871,10</i>	<i>1269965,02</i>

*:1227/чзy1*

<i>№</i>	<i>X</i>	<i>Y</i>
<i>1</i>	<i>499792,88</i>	<i>1270000,89</i>
<i>2</i>	<i>499796,12</i>	<i>1270007,81</i>
<i>3</i>	<i>499794,87</i>	<i>1270018,24</i>
<i>4</i>	<i>499779,37</i>	<i>1270023,51</i>
<i>5</i>	<i>499763,13</i>	<i>1270031,77</i>
<i>6</i>	<i>499761,09</i>	<i>1270027,32</i>
<i>7</i>	<i>499765,76</i>	<i>1270026,08</i>
<i>8</i>	<i>499785,54</i>	<i>1270016,19</i>
<i>9</i>	<i>499786,76</i>	<i>1270013,90</i>
<i>10</i>	<i>499786,79</i>	<i>1270011,06</i>
<i>11</i>	<i>499784,07</i>	<i>1270005,27</i>
<i>1</i>	<i>499792,88</i>	<i>1270000,89</i>

*:1230/чзy1*

<i>№</i>	<i>X</i>	<i>Y</i>
<i>1</i>	<i>499562,83</i>	<i>1269897,83</i>
<i>2</i>	<i>499515,81</i>	<i>1269920,95</i>
<i>3</i>	<i>499514,34</i>	<i>1269917,96</i>
<i>4</i>	<i>499549,17</i>	<i>1269901,10</i>
<i>5</i>	<i>499550,15</i>	<i>1269899,53</i>
<i>6</i>	<i>499550,41</i>	<i>1269898,19</i>
<i>7</i>	<i>499548,02</i>	<i>1269892,04</i>
<i>1</i>	<i>499562,83</i>	<i>1269897,83</i>

*:1635/чзy1*

<i>№</i>	<i>X</i>	<i>Y</i>
<i>1</i>	<i>499848,63</i>	<i>1270336,47</i>
<i>2</i>	<i>499848,96</i>	<i>1270337,19</i>
<i>3</i>	<i>499852,05</i>	<i>1270337,17</i>
<i>4</i>	<i>499851,50</i>	<i>1270369,35</i>
<i>5</i>	<i>499852,34</i>	<i>1270371,09</i>
<i>6</i>	<i>499853,71</i>	<i>1270372,53</i>
<i>7</i>	<i>499855,81</i>	<i>1270373,79</i>
<i>8</i>	<i>499864,66</i>	<i>1270373,79</i>
<i>9</i>	<i>499866,84</i>	<i>1270373,20</i>
<i>10</i>	<i>499867,99</i>	<i>1270372,21</i>
<i>11</i>	<i>499869,92</i>	<i>1270367,46</i>
<i>12</i>	<i>499870,58</i>	<i>1270367,18</i>
<i>13</i>	<i>499879,95</i>	<i>1270367,39</i>
<i>14</i>	<i>499882,87</i>	<i>1270366,17</i>
<i>15</i>	<i>499882,87</i>	<i>1270366,23</i>
<i>16</i>	<i>499882,98</i>	<i>1270376,17</i>



<i>17</i>	<i>499880,72</i>	<i>1270377,00</i>
<i>18</i>	<i>499856,51</i>	<i>1270378,00</i>
<i>19</i>	<i>499848,70</i>	<i>1270378,00</i>
<i>20</i>	<i>499849,03</i>	<i>1270339,45</i>
<i>1</i>	<i>499848,63</i>	<i>1270336,47</i>

*:1226/чзу1*

<i>№</i>	<i>X</i>	<i>Y</i>
<i>1</i>	<i>499544,76</i>	<i>1269846,01</i>
<i>2</i>	<i>499543,54</i>	<i>1269847,88</i>
<i>3</i>	<i>499542,80</i>	<i>1269850,87</i>
<i>4</i>	<i>499542,61</i>	<i>1269853,46</i>
<i>5</i>	<i>499563,61</i>	<i>1269897,45</i>
<i>6</i>	<i>499562,83</i>	<i>1269897,83</i>
<i>7</i>	<i>499548,02</i>	<i>1269892,04</i>
<i>8</i>	<i>499548,01</i>	<i>1269892,01</i>
<i>9</i>	<i>499553,15</i>	<i>1269889,16</i>
<i>10</i>	<i>499553,52</i>	<i>1269887,82</i>
<i>11</i>	<i>499553,71</i>	<i>1269885,99</i>
<i>12</i>	<i>499553,66</i>	<i>1269884,91</i>
<i>13</i>	<i>499536,03</i>	<i>1269850,37</i>
<i>1</i>	<i>499544,76</i>	<i>1269846,01</i>

*:1224/чзу1*

<i>№</i>	<i>X</i>	<i>Y</i>
<i>1</i>	<i>499514,62</i>	<i>1269733,40</i>
<i>2</i>	<i>499516,91</i>	<i>1269738,68</i>
<i>3</i>	<i>499561,30</i>	<i>1269829,44</i>
<i>4</i>	<i>499549,23</i>	<i>1269835,27</i>
<i>5</i>	<i>499548,96</i>	<i>1269834,57</i>
<i>6</i>	<i>499551,13</i>	<i>1269831,91</i>
<i>7</i>	<i>499552,85</i>	<i>1269829,12</i>
<i>8</i>	<i>499553,61</i>	<i>1269827,16</i>
<i>9</i>	<i>499554,11</i>	<i>1269825,15</i>
<i>10</i>	<i>499554,01</i>	<i>1269823,76</i>
<i>11</i>	<i>499511,51</i>	<i>1269734,95</i>
<i>1</i>	<i>499514,62</i>	<i>1269733,40</i>

*:796/чзу1*

<i>№</i>	<i>X</i>	<i>Y</i>
<i>1</i>	<i>499721,25</i>	<i>1269755,65</i>
<i>2</i>	<i>499730,61</i>	<i>1269751,56</i>
<i>3</i>	<i>499734,85</i>	<i>1269759,94</i>
<i>4</i>	<i>499728,19</i>	<i>1269763,23</i>
<i>5</i>	<i>499741,56</i>	<i>1269790,36</i>
<i>6</i>	<i>499742,65</i>	<i>1269790,95</i>
<i>7</i>	<i>499744,83</i>	<i>1269790,97</i>

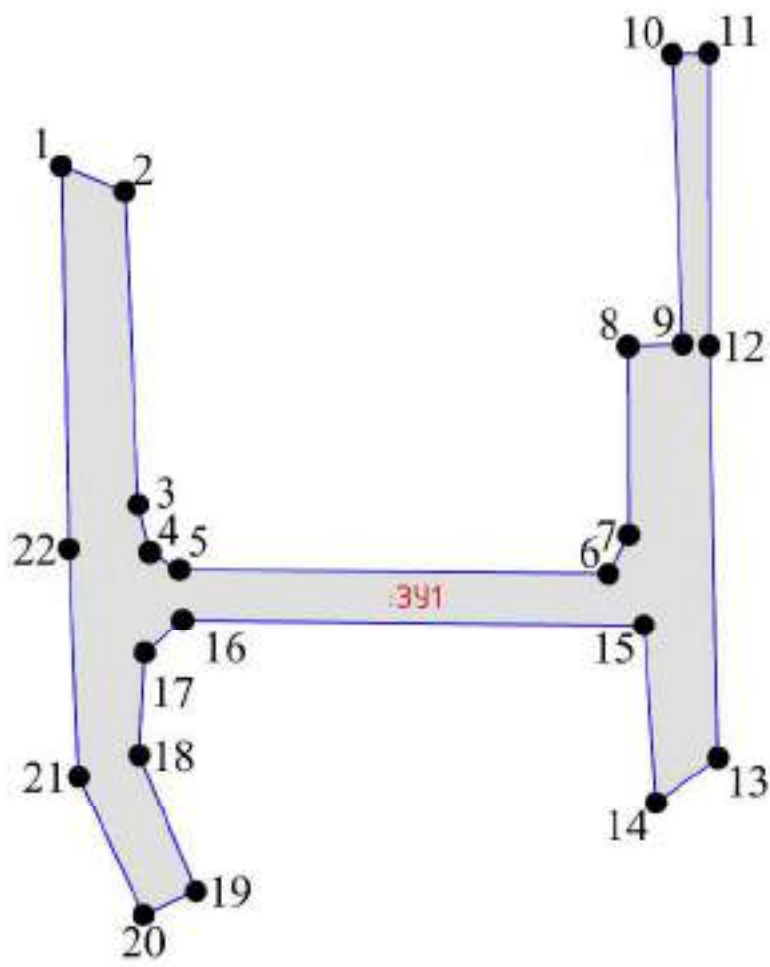
<i>8</i>	<i>499747,03</i>	<i>1269790,67</i>
<i>9</i>	<i>499757,98</i>	<i>1269785,25</i>
<i>10</i>	<i>499759,99</i>	<i>1269789,44</i>
<i>11</i>	<i>499751,15</i>	<i>1269793,61</i>
<i>12</i>	<i>499748,62</i>	<i>1269795,53</i>
<i>13</i>	<i>499746,86</i>	<i>1269797,34</i>
<i>14</i>	<i>499741,59</i>	<i>1269799,77</i>
<i>1</i>	<i>499721,25</i>	<i>1269755,65</i>

*:117/чзyl*





<i>№</i>	<i>X</i>	<i>Y</i>
<i>1</i>	<i>500331,05</i>	<i>1269444,37</i>
<i>2</i>	<i>500333,36</i>	<i>1269449,95</i>
<i>3</i>	<i>500309,62</i>	<i>1269462,27</i>
<i>4</i>	<i>500291,21</i>	<i>1269471,21</i>
<i>5</i>	<i>500288,56</i>	<i>1269465,62</i>
<i>1</i>	<i>500331,05</i>	<i>1269444,37</i>


*:1607/чзyl*

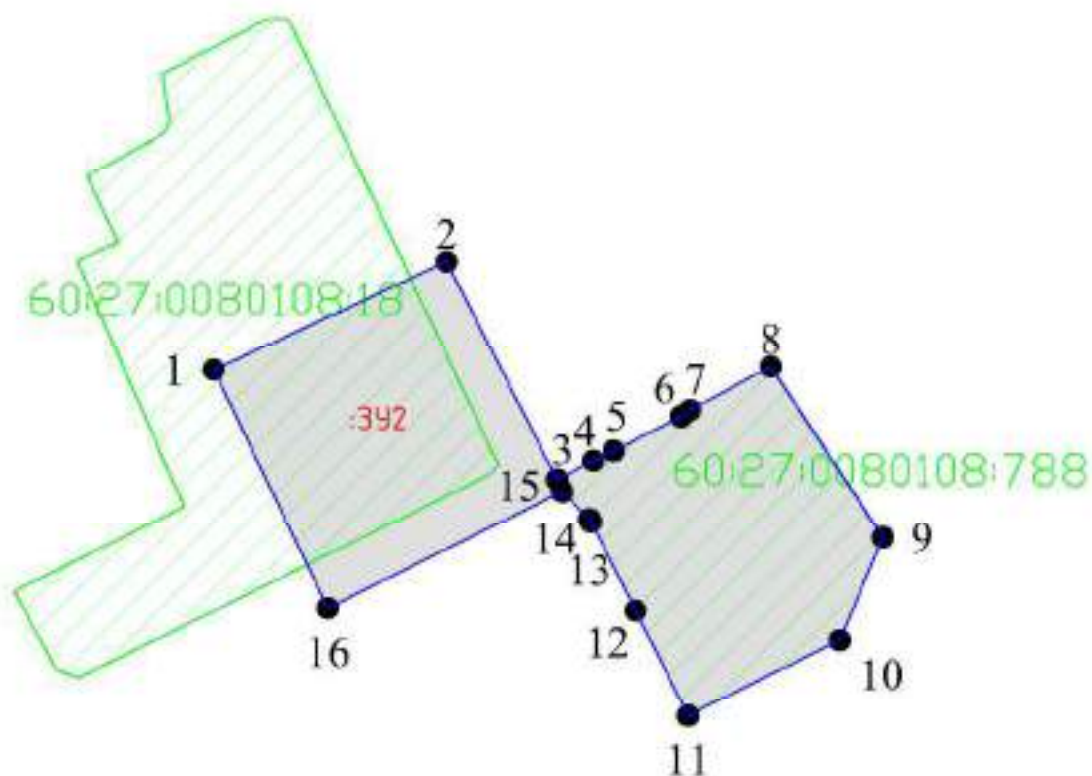
<i>№</i>	<i>X</i>	<i>Y</i>
<i>1</i>	<i>500514,55</i>	<i>1269680,62</i>
<i>2</i>	<i>500515,38</i>	<i>1269684,29</i>
<i>3</i>	<i>500476,38</i>	<i>1269687,58</i>
<i>4</i>	<i>500474,67</i>	<i>1269688,16</i>
<i>5</i>	<i>500473,69</i>	<i>1269688,83</i>
<i>6</i>	<i>500472,56</i>	<i>1269691,48</i>
<i>7</i>	<i>500474,16</i>	<i>1269705,33</i>
<i>8</i>	<i>500469,51</i>	<i>1269706,33</i>
<i>9</i>	<i>500468,86</i>	<i>1269703,01</i>
<i>10</i>	<i>500468,27</i>	<i>1269697,11</i>
<i>11</i>	<i>500467,54</i>	<i>1269685,28</i>
<i>12</i>	<i>500493,68</i>	<i>1269682,59</i>
<i>13</i>	<i>500513,92</i>	<i>1269680,88</i>
<i>1</i>	<i>500514,55</i>	<i>1269680,62</i>







Условные обозначения

-  - граница образуемого земельного участка;
-  ЗУ1 - обозначение образуемого земельного участка;
-  - обозначение характерной точки границы образуемого земельного участка;
-  - обозначение перераспределяемых земельных участков и их частей

Согласовано:							МК № 01/2021-ПМТ.1			
							Реализация документов по территориальному планированию, планировке территории (разработка проекта межевания территории в границах улиц Юбилейной, Рижского проспекта, Печорская, Кузбасская Дибизии и границы города Пскова в городе Пскове)			
Взам. инв. №	Изм.	Код.уч.	Лист	№ док.	Подп.	Дата	Проект межевания территории	Стадия	Лист	Листов
	ГИП		Назаров А.В.					П		
Листы и дата	Выполнил	Семенов С.Ю.					Чертеж границ образуемого земельного участка : ЗУ1 Масштаб 1:1000	ООО "Гео-Сервис"		
	Инв. № подл.									



Согласовано:	
Взам. инв. №	
Листы и дата	
Инв. № подл.	

- Условные обозначения
-  - граница образуемого земельного участка;
  -  - обозначение образуемого земельного участка;
  -  - обозначение характерной точки границы образуемого земельного участка;
  -  - обозначение перераспределяемых земельных участков и их частей

						МК № 01/2021-ПМТ.1			
						Реализация документов по территориальному планированию, планировке территории (разработка проекта межевания территории в границах улиц Юбилейной, Рижского проспекта, Печорская, Кузбасской Дивизии и границы города Пскова в городе Пскове)			
Изм.	Код уч.	Лист	№ док.	Подп.	Дата	Проект межевания территории	Стадия	Лист	Листов
ГИП		Назаров А.В.					П		
Выполнил		Семенов С.Ю.				Чертеж границ образуемого земельного участка : ЗУ2 Масштаб 1:1000	ООО "Гео-Сервис"		




















Согласовано:

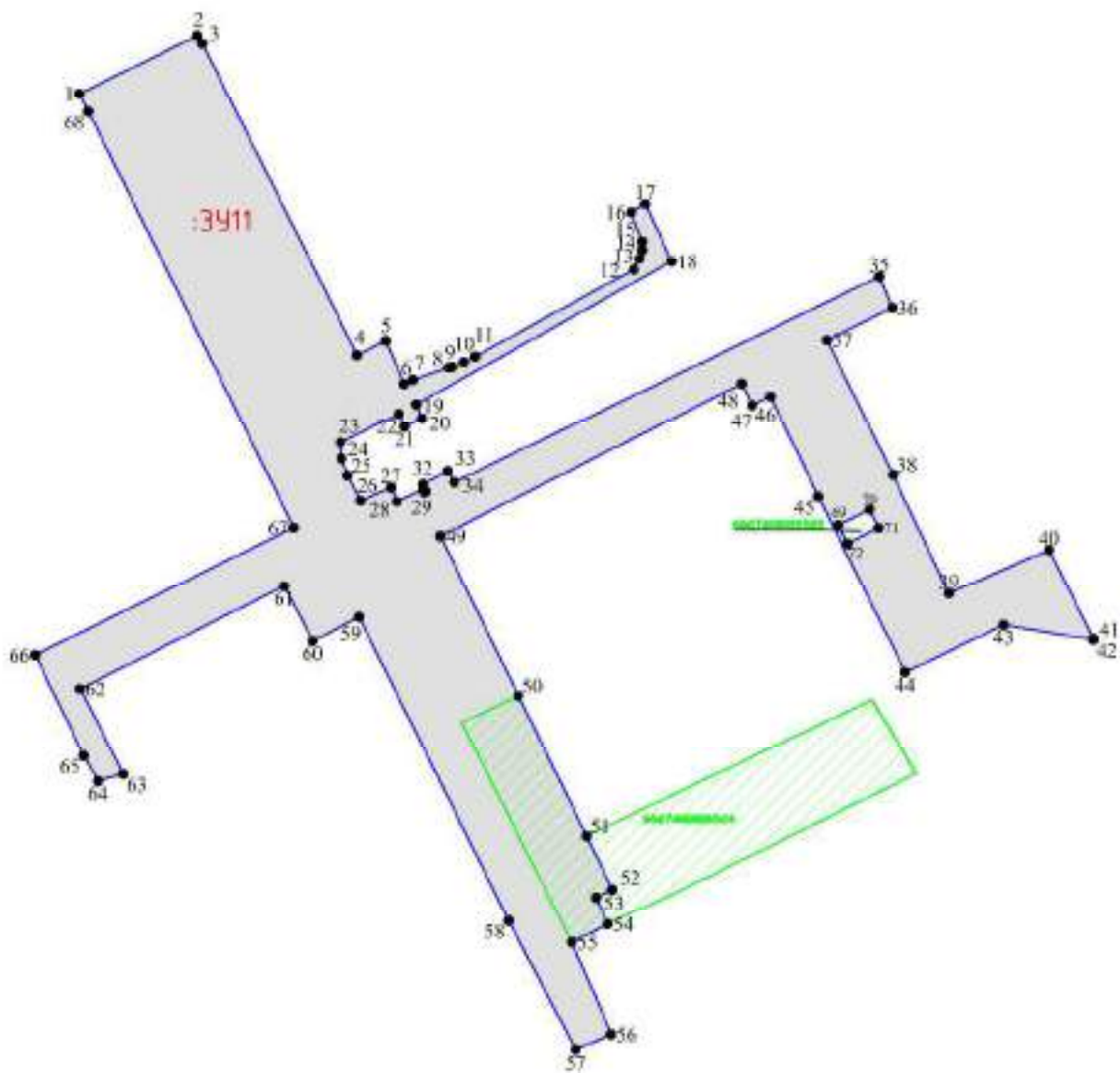


Условные обозначения





-  - граница образуемого земельного участка;
-  - обозначение образуемого земельного участка;
-  - обозначение характерной точки границы образуемого земельного участка;
-  - обозначение перераспределяемых земельных участков и их частей

Взам. инв. №						МК № 01/2021-ПМТ.1				
						Реализация документов по территориальному планированию, планировке территории (разработка проекта межевания территории в границах улиц Юбилейной, Рижского проспекта, Печорская, Кузбасской Дивизии и границы города Пскова в городе Пскове)				
Листы и дата	Изм.	Код.уч.	Лист	№ док.	Подп.	Дата	Проект межевания территории	Стадия	Лист	Листов
	ГИП		Назаров А.В.					П		
Инв. № подл.	Выполнил	Семенов С.Ю.					Чертеж границ образуемого земельного участка : ЗУ9 Масштаб 1:1000	ООО "Гео-Сервис"		





Условные обозначения

-  - граница образуемого земельного участка;
-  - обозначение образуемого земельного участка;
-  - обозначение характерной точки границы образуемого земельного участка;
-  - обозначение перераспределяемых земельных участков и их частей

Согласовано:	
Взам. инв. №	
Листы и дата	
Инв. № подл.	

МК № 01/2021-ПМТ.1

Реализация документов по территориальному планированию, планировке территории (разработка проекта межевания территории в границах улиц Юбилейной, Рижского проспекта, Печорская, Кузбасской, Дивизии и границы города Пскова в городе Пскове)

Изм.	Код.уч.	Лист	№ док.	Подп.	Дата
				<i>[Signature]</i>	

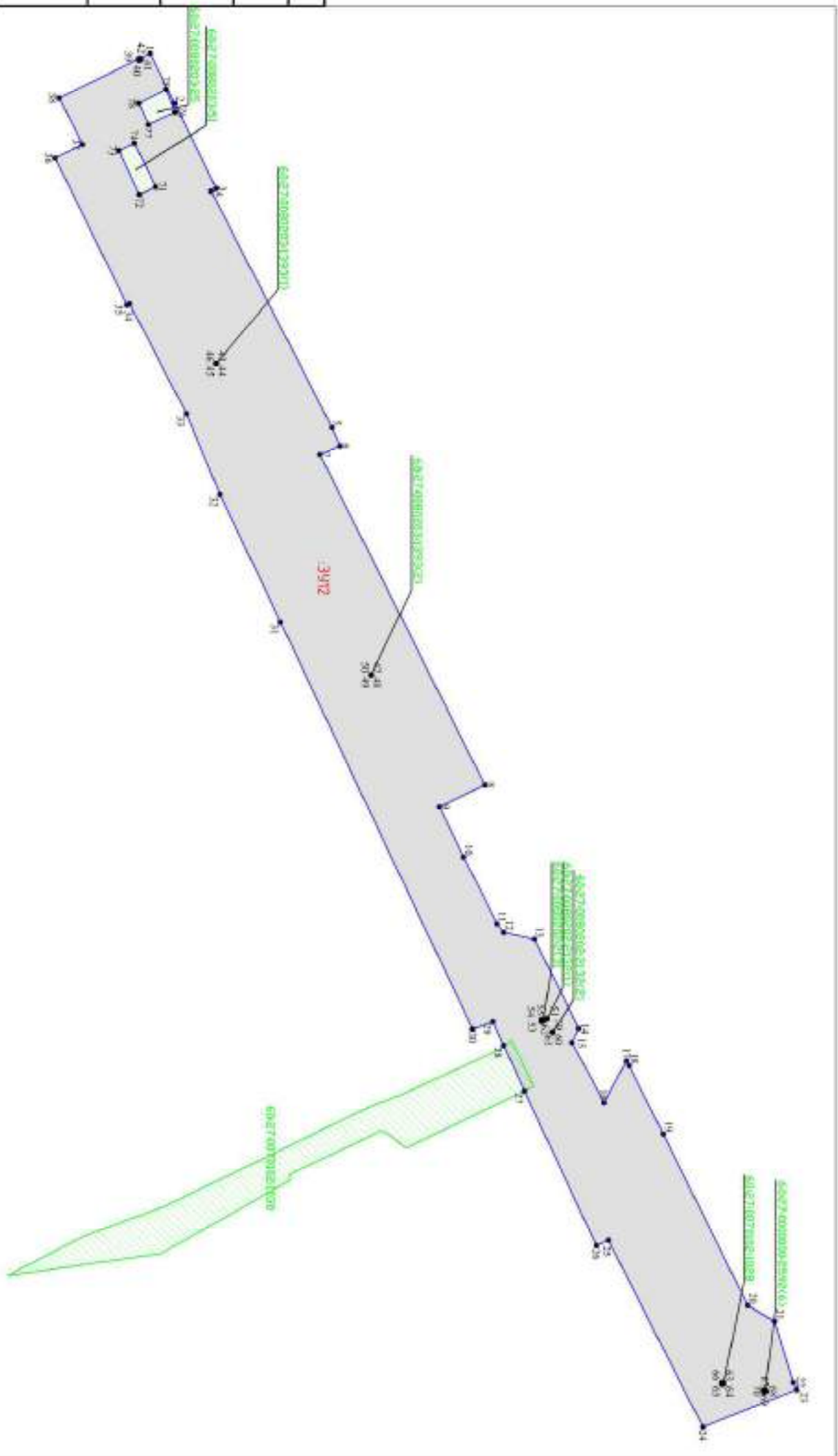
Проект межевания территории

Стадия	Лист	Листов
П		

Чертеж границ образуемого земельного участка  
: ЗУ11  
Масштаб 1:1000

ООО "Гео-Сервис"

№№ № лодк.	Листья и дата	Взам. шк. №			
------------	---------------	-------------	--	--	--



- условные обозначения границ обрабатываемого земельного участка
- обозначения обрабатываемого земельного участка
- обозначения территории, по которой границы обрабатываемого земельного участка обозначены перекрестными знаками земельного участка и их частей

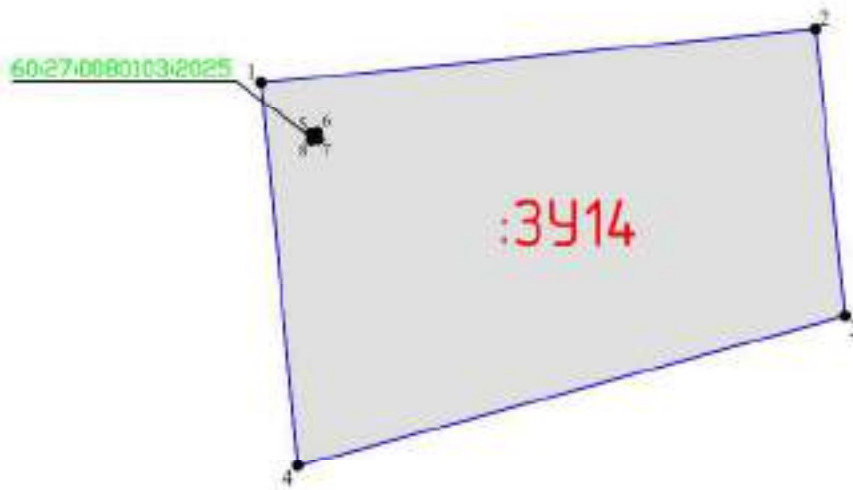
№ документа	Дата	Исполнитель	Подпись	Должность
		Савенко С.Ю.		Инженер
<p>Планировка земельного участка по перекрестным знакам, расположенным на территории обрабатываемого земельного участка, в границах земельного участка, принадлежащего на праве собственности ООО "Ген-Сервис" (ИНН 6207003888, ОГРН 1046207003888, ОГРНИП 1046207003888000111).</p> <p>Проект межевого плана.</p> <p>Чертеж границ обрабатываемого земельного участка.</p> <p>Масштаб 1:2000</p>				
Сметан	Лист	Листов		
П				

МК № 01/2023-ПНТ1





ООО "Ген-Сервис"



60:27:0080103:2025




Условные обозначения

-  - граница образуемого земельного участка;
-  - обозначение образуемого земельного участка;
-  - обозначение характерной точки границы образуемого земельного участка;
-  - обозначение перераспределяемых земельных участков и их частей

Согласовано:	
Взам. инв. №	
Листы и дата	
Инв. № подл.	

МК № 01/2021-ПМТ.1

Реализация документов по территориальному планированию, планировке территории (разработка проекта межевания территории в границах улиц Юбилейной, Рижского проспекта, Печорская, Кузбасской Дивизии и границы города Пскова в городе Пскове)

Изм.	Код уч.	Лист	№ док.	Подп.	Дата
					

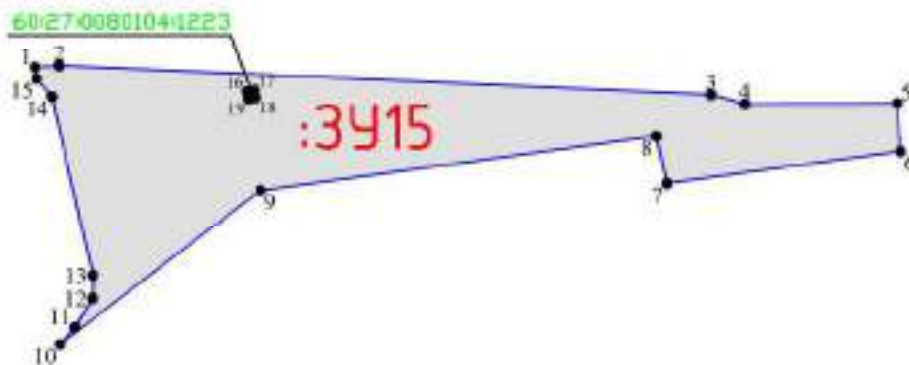
Проект межевания территории

Стадия	Лист	Листов
П		

Чертеж границ образуемого земельного участка  
: ЗУ14  
Масштаб 1:1000

ООО "Гео-Сервис"









Согласовано:

Взам. инв. №

Листы и дата



Инв. № подл.

Условные обозначения

-  - граница образуемого земельного участка;
-  - обозначение образуемого земельного участка;
-  - обозначение характерной точки границы образуемого земельного участка;
-  - обозначение перераспределяемых земельных участков и их частей

МК № 01/2021-ПМТ.1

Реализация документов по территориальному планированию, планировке территории (разработка проекта межевания территории в границах улиц Юбилейной, Рижского проспекта, Печорская, Кузбасской Дивизии и границы города Пскова в городе Пскове)

Изм.	Код уч.	Лист	№ док.	Подп.	Дата
					
Выполнил		Семенов С.Ю.			

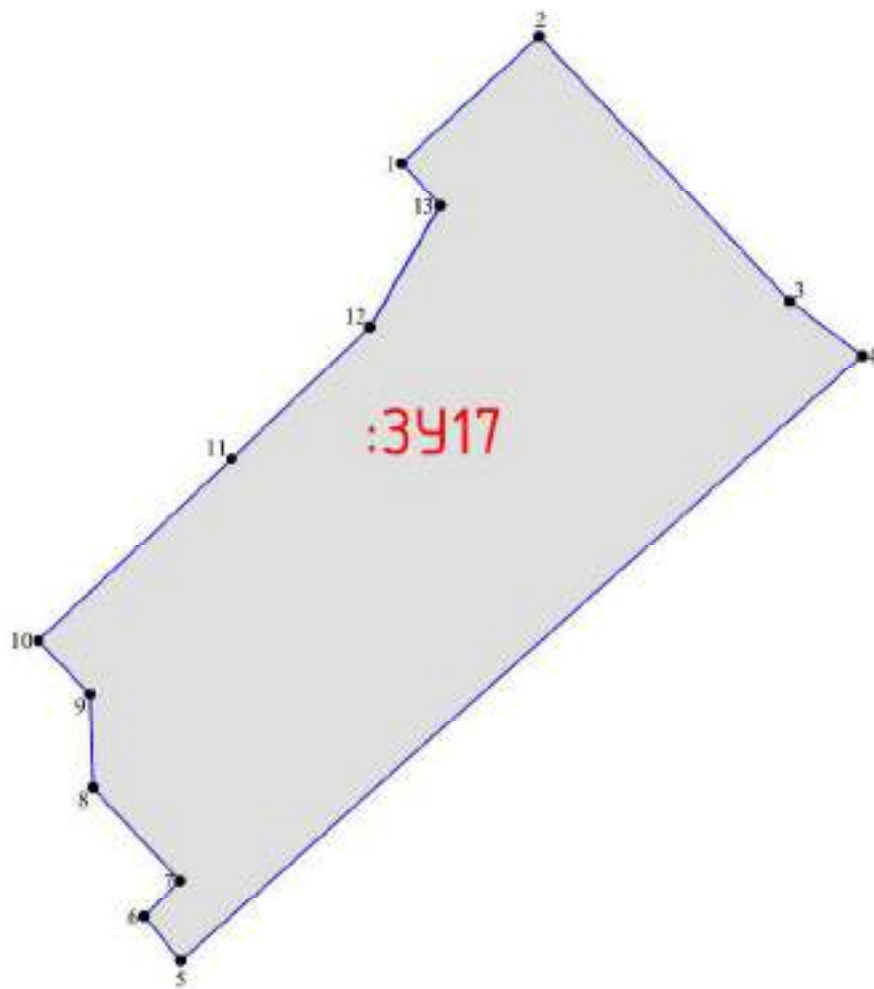
Проект межевания территории

Стадия	Лист	Листов
П		

Чертеж границ образуемого земельного участка  
: 3У15  
Масштаб 1:1000

ООО "Гео-Сервис"









Согласовано:

Взам. инв. №

Листы и дата



Инв. № подл.

Условные обозначения

-  - граница образуемого земельного участка;
-  - обозначение образуемого земельного участка;
-  - обозначение характерной точки границы образуемого земельного участка;
-  - обозначение перераспределяемых земельных участков и их частей

МК № 01/2021-ПМТ.1

Реализация документов по территориальному планированию, планировке территории (разработка проекта межевания территории в границах улиц Юбилейной, Рижского проспекта, Печорская, Кузбасской Дивизии и границы города Пскова в городе Пскове)

Изм.	Код.уч.	Лист	№ док.	Подп.	Дата
					
					

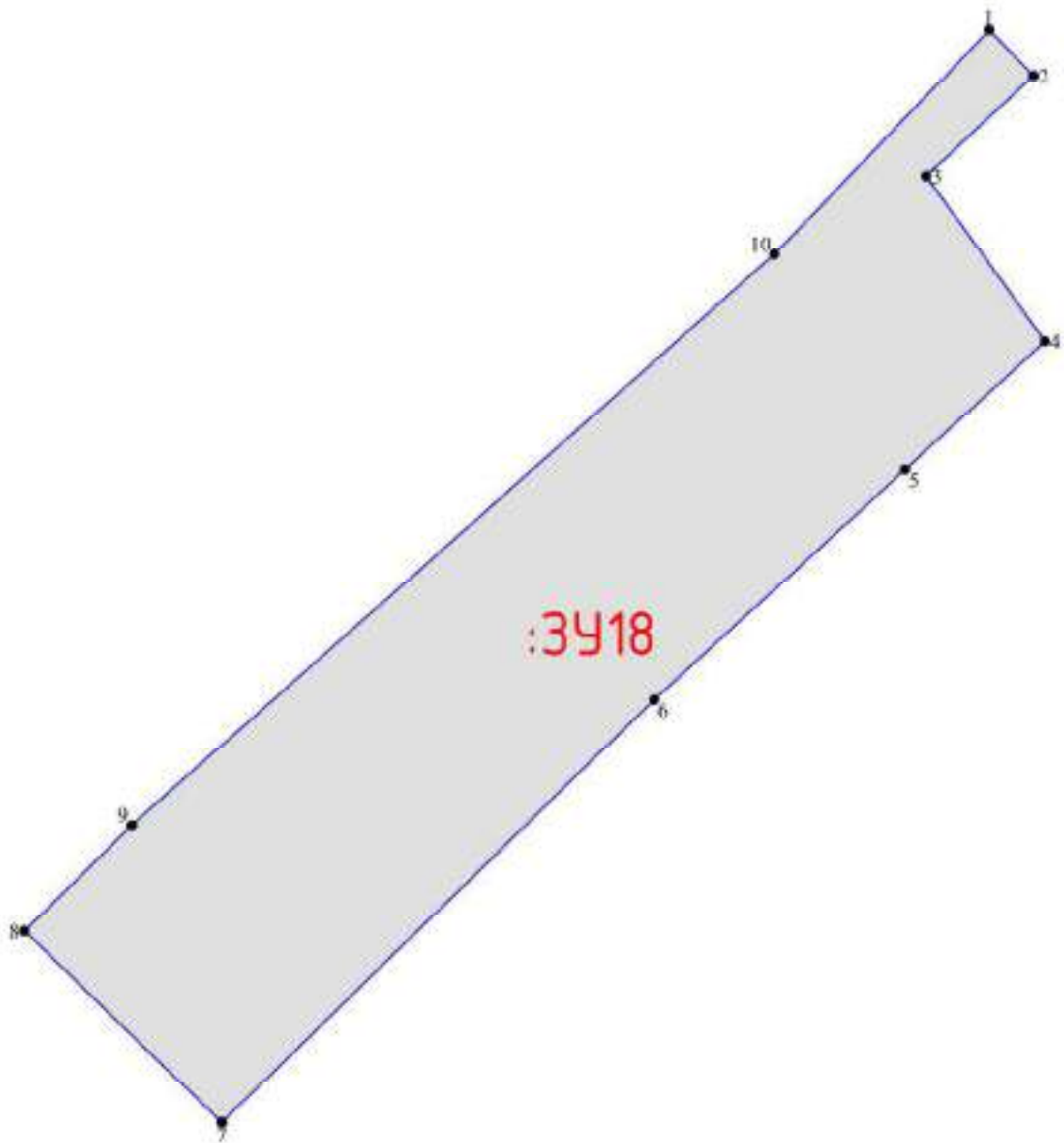
Проект межевания территории

Стадия	Лист	Листов
П		





Чертеж границ образуемого земельного участка  
:ЗУ17  
Масштаб 1:1000

ООО "Гео-Сервис"

Согласовано:



Условные обозначения

-  - граница образуемого земельного участка;
-  - обозначение образуемого земельного участка;
-  - обозначение характерной точки границы образуемого земельного участка;
-  - обозначение перераспределяемых земельных участков и их частей

Изд. № табл.	Листы и дата	Взам. инв. №

МК № 01/2021-ПМТ.1

Реализация документов по территориальному планированию, планировке территории (разработка проекта межевания территории в границах улиц Юбилейной, Рижского проспекта, Печорская, Кузбасской Дивизии и границы города Пскова в городе Пскове)

Изм.	Код.уч.	Лист	№ док.	Подп.	Дата

Выполнил: Семенов С.Ю. 

Проект межевания территории

Стадия	Лист	Листов
П		

Чертеж границ образуемого земельного участка  
: 3У18  
Масштаб 1:1000





ООО "Гео-Сервис"



Согласовано:





Условные обозначения

-  - граница образуемого земельного участка;
-  - обозначение образуемого земельного участка;
-  - обозначение характерной точки границы образуемого земельного участка;
-  - обозначение перераспределяемых земельных участков и их частей

МК № 01/2021-ПМТ.1

Реализация документов по территориальному планированию, планировке территории (разработка проекта межевания территории в границах улиц Юбилейной, Рижского проспекта, Печорская, Кузбасской Дивизии и границы города Пскова в городе Пскове)

Изм.	Код.уч.	Лист	№ док.	Подп.	Дата
ГИП		Назаров А.В.			
Выполнил		Семенов С.Ю.			

Проект межевания территории

Стадия	Лист	Листов
П		

Чертеж границ образуемого земельного участка  
: 3420  
Масштаб 1:500

ООО "Гео-Сервис"





Взам. инв. №



Листы и дата

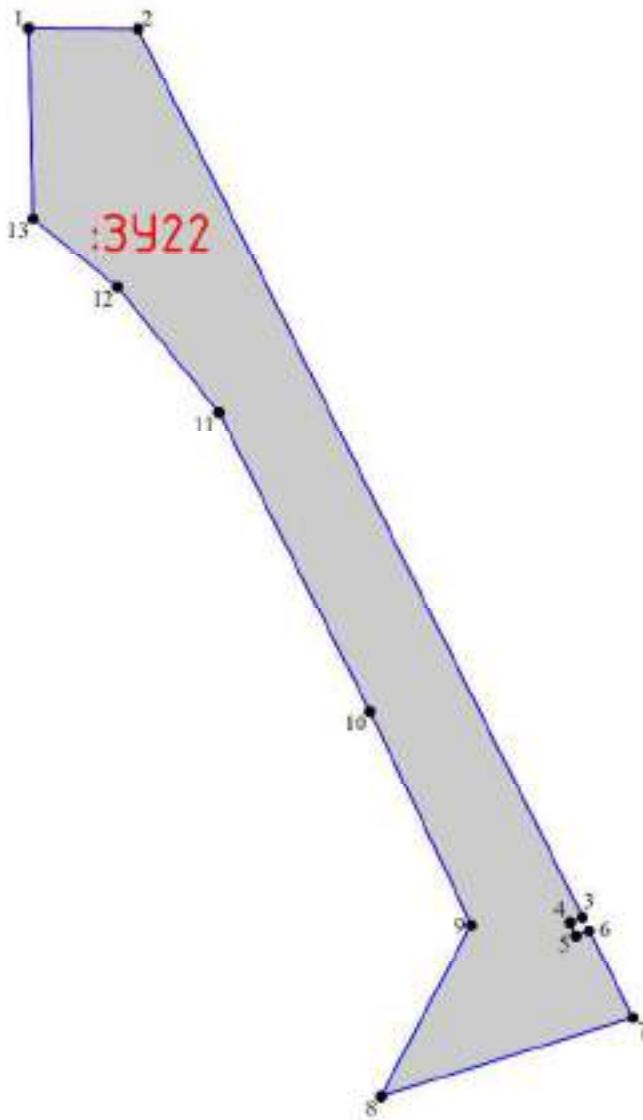
Инв. № подл.

Согласовано:	
Взам. инв. №	
Листы и дата	
Инв. № подл.	







- Условные обозначения
-  - граница образуемого земельного участка;
  -  - обозначение образуемого земельного участка;
  -  - обозначение характерной точки границы образуемого земельного участка;
  -  - обозначение перераспределяемых земельных участков и их частей

						МК № 01/2021-ПМТ.1			
						Реализация документов по территориальному планированию, планировке территории (разработка проекта межевания территории в границах улиц Юбилейной, Рижского проспекта, Печорская, Кузбасской Дивизии и границы города Пскова в городе Пскове)			
Изм.	Код уч.	Лист	№ док.	Подп.	Дата	Проект межевания территории	Стадия	Лист	Листов
ГИП		Назаров А.В.					П		
Выполнил		Семенов С.Ю.				Чертеж границ образуемого земельного участка : ЗУ21 Масштаб 1:2000	ООО "Гео-Сервис"		



Условные обозначения

-  - граница образуемого земельного участка;
-  - обозначение образуемого земельного участка;
-  - обозначение характерной точки границы образуемого земельного участка;
-  - обозначение перераспределяемых земельных участков и их частей

Согласовано:	
Взам. инв. №	
Листы и дата	
Инв. № подл.	

МК № 01/2021-ПМТ.1

Реализация документов по территориальному планированию, планировке территории (разработка проекта межевания территории в границах улиц Юбилейной, Рижского проспекта, Печорская, Кузбасской Дивизии и границы города Пскова в городе Пскове)

Изм.	Код уч.	Лист	№ док.	Подп.	Дата

Выполнил: Семенов С.Ю.

Проект межевания территории

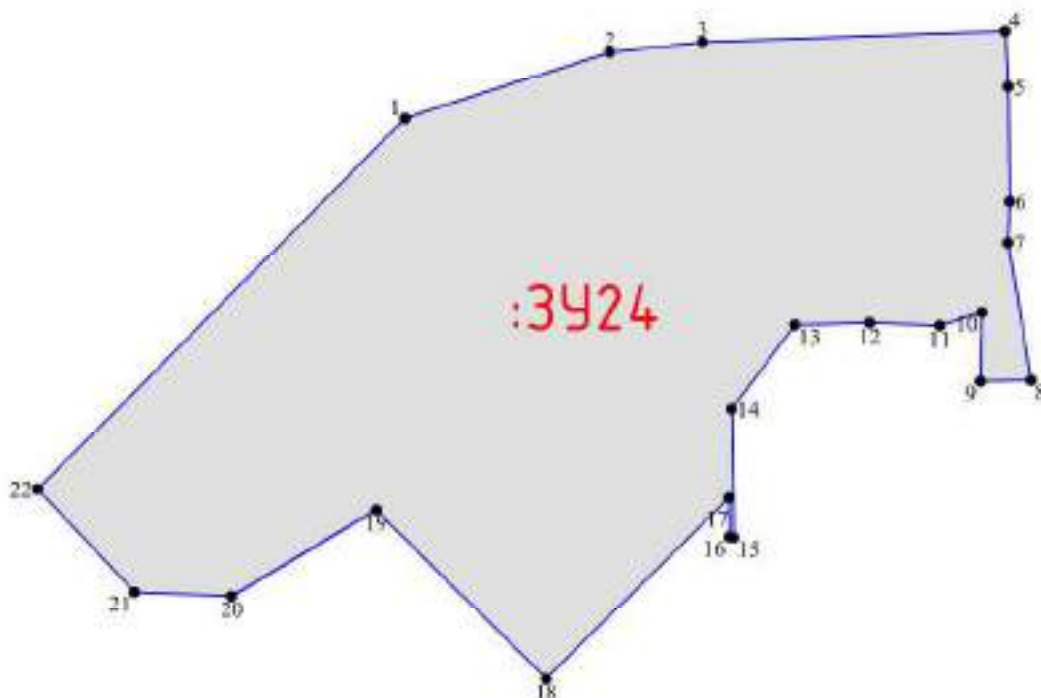
Стадия	Лист	Листов
П		

Чертеж границ образуемого земельного участка  
: ЗУ22  
Масштаб 1:1000





ООО "Гео-Сервис"








Согласовано:	
Взам. инв. №	
Листы и дата	
Инв. № подл.	

- Условные обозначения
-  - граница образуемого земельного участка;
  -  - обозначение образуемого земельного участка;
  -  - обозначение характерной точки границы образуемого земельного участка;
  -  - обозначение перераспределяемых земельных участков и их частей

МК № 01/2021-ПМТ.1

Реализация документов по территориальному планированию, планировке территории (разработка проекта межевания территории в границах улиц Юбилейной, Рижского проспекта, Печорская, Кузбасской Дивизии и границы города Пскова в городе Пскове)

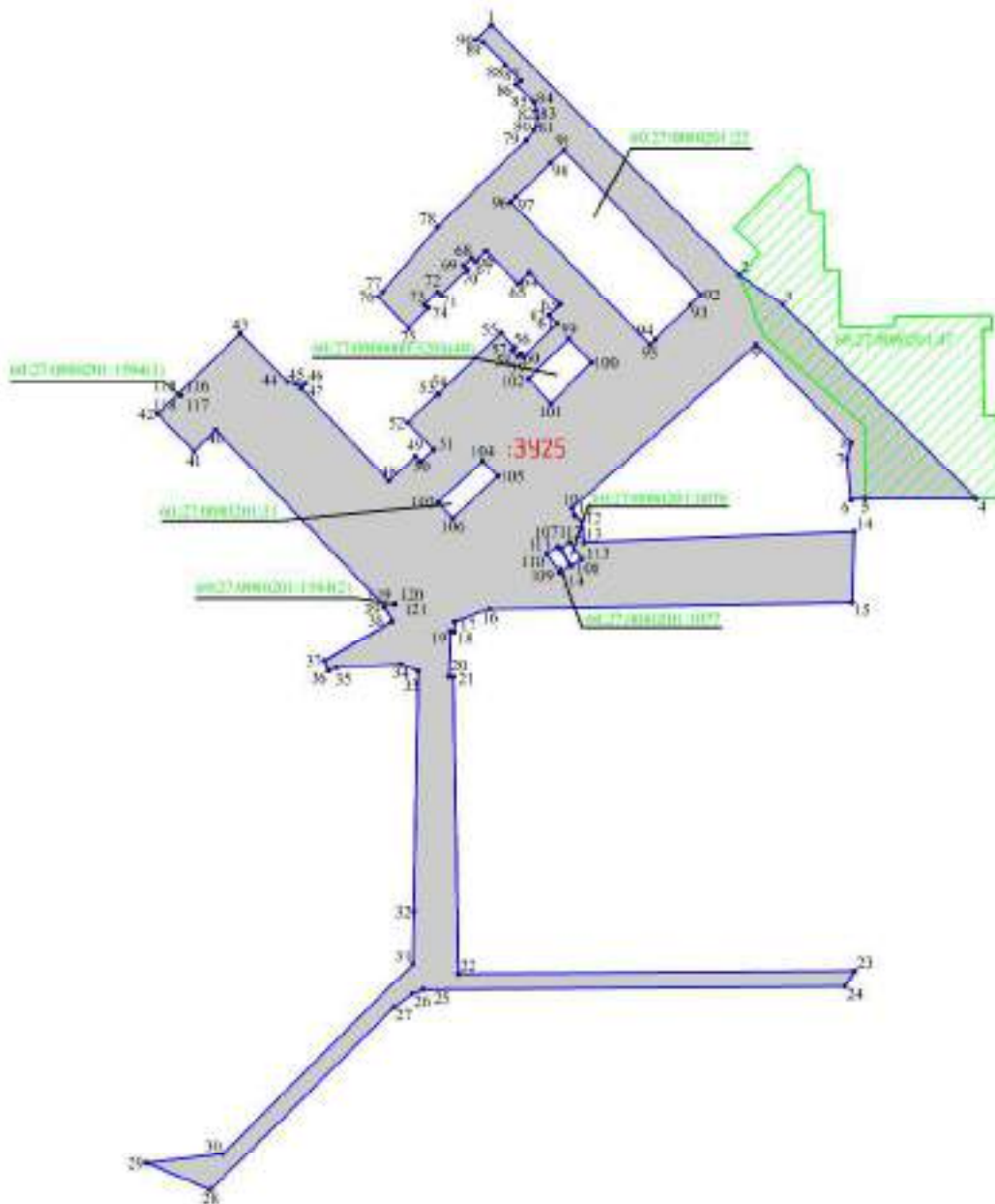
Изм.	Код уч.	Лист	№ док.	Подп.	Дата
					
Выполнил		Семенов С.Ю.			

Проект межевания территории





Стадия	Лист	Листов
П		

Чертеж границ образуемого земельного участка  
: 3У24  
Масштаб 1:1000

ООО "Гео-Сервис"




Условные обозначения

-  - граница образуемого земельного участка
-  - обозначение образуемого земельного участка
-  - обозначение характерной точки границы образуемого земельного участка
-  - обозначение перераспределяемых земельных участков и их частей

Согласовано:	Взам. инв. №
	Листы и дата
Инв. № подл.	Лист
	Листов

МК № 01/2021-ПМТ.1

Реализация документов по территориальному планированию, планировке территории (разработка проекта межевания территории в границах улиц Юбилейной, Рижского проспекта, Печорская, Кузбасской Дивизии и границы города Пскова в городе Пскове)

Изм.	Код уч.	Лист	№ док.	Подп.	Дата
					
Выполнил	Семенов С.Ю.				

Проект межевания территории

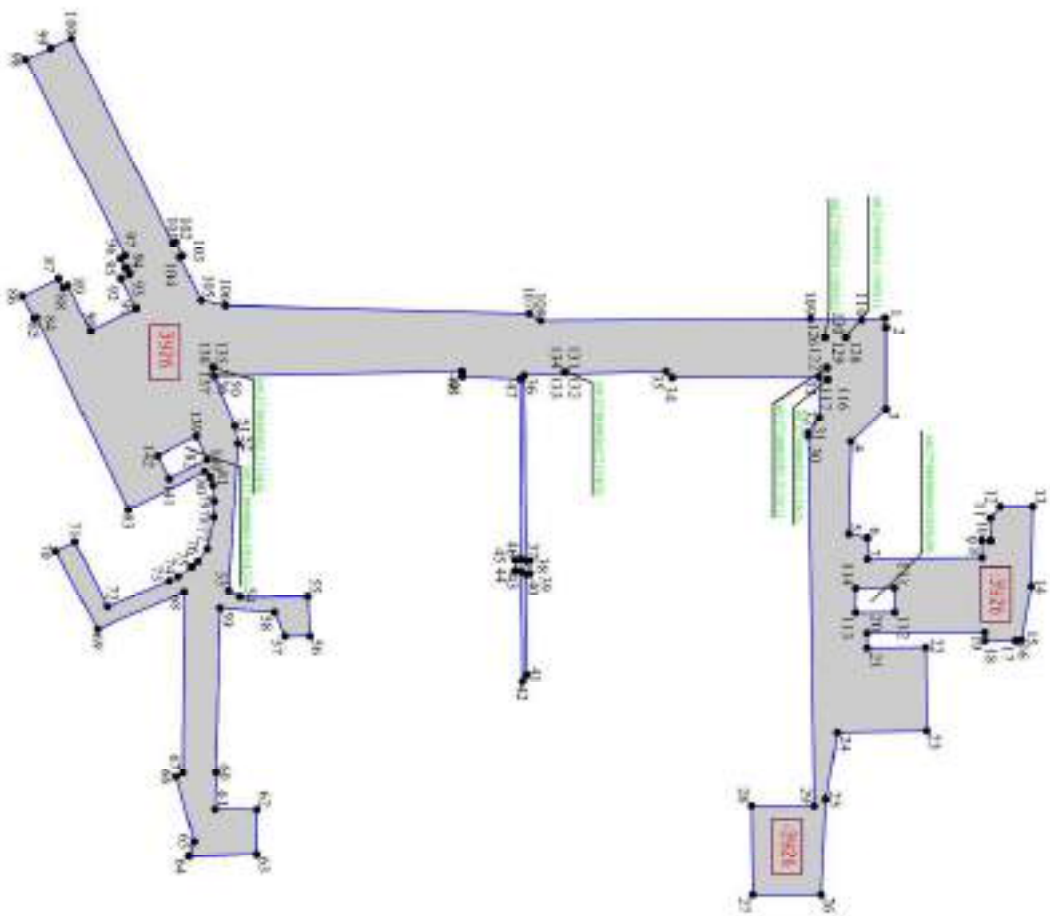
Стадия	Лист	Листов
П		

Чертеж границ образуемого земельного участка  
: 3425  
Масштаб 1:2000

ООО "Гео-Сервис"

№№ № лодк.	Лінійка і дата	Варт. шк. №				
------------	----------------	-------------	--	--	--	--

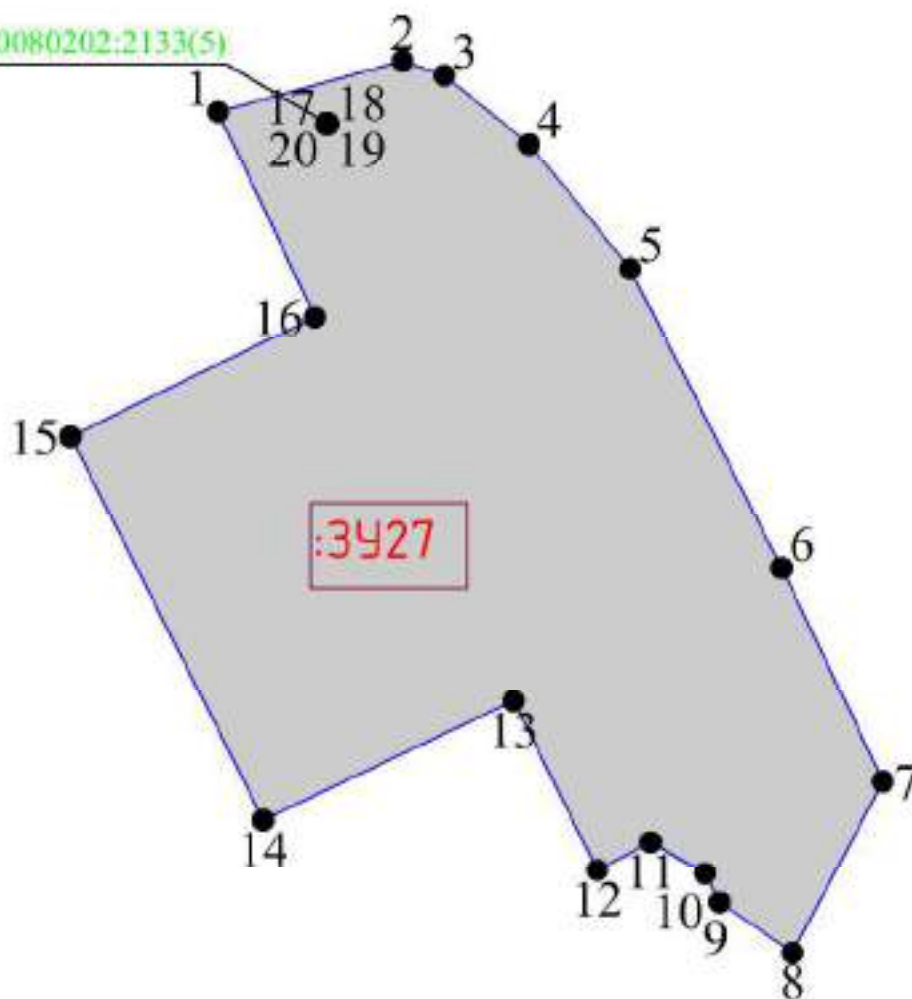
-  - обмеження просторової площі встановлення земельного участка;
-  - границя об'єкту земельного участка;
-  - обмеження просторової площі встановлення земельного участка;
-  - обмеження просторової площі встановлення земельних участків в їх частині







№№ № лодк.	Лінійка і дата	Варт. шк. №				
Код/Кодуц. (Ліст) № фок.	Поч. Діло	Підлягає розміщенню на територіальній планировці.				
СІЛТ	Новгород А.В.	планувальні території (розроблена проектна межева території в границях учас. будівництв, місцева проєкція, Паспорт, будівельна Ділячка і границя кордо Польща в кордо Польща)				
Висновки	Савенко С.Ю.	Проект межової території.				
Чертеж гранич. об'єкту земельного участка		Масштаб 1:2000				
000 "Geo-Service"		Сметан	Ліст	Листов		

МК № 01/2023-ПНТ.1

60:27:0080202:2133(5)



Условные обозначения

-  - граница образуемого земельного участка;
-  - обозначение образуемого земельного участка;
-  - обозначение характерной точки границы образуемого земельного участка;
-  - обозначение перераспределяемых земельных участков и их частей

Согласовано:	
Взам. инв. №	
Листы и дата	
Инв. № подл.	

МК № 01/2021-ПМТ.1

Реализация документов по территориальному планированию, планировке территории (разработка проекта межевания территории в границах улиц Юбилейной, Рижского проспекта, Печорская, Кузбасской Дивизии и границы города Пскова в городе Пскове)

Изм.	Код уч.	Лист	№ док.	Подп.	Дата

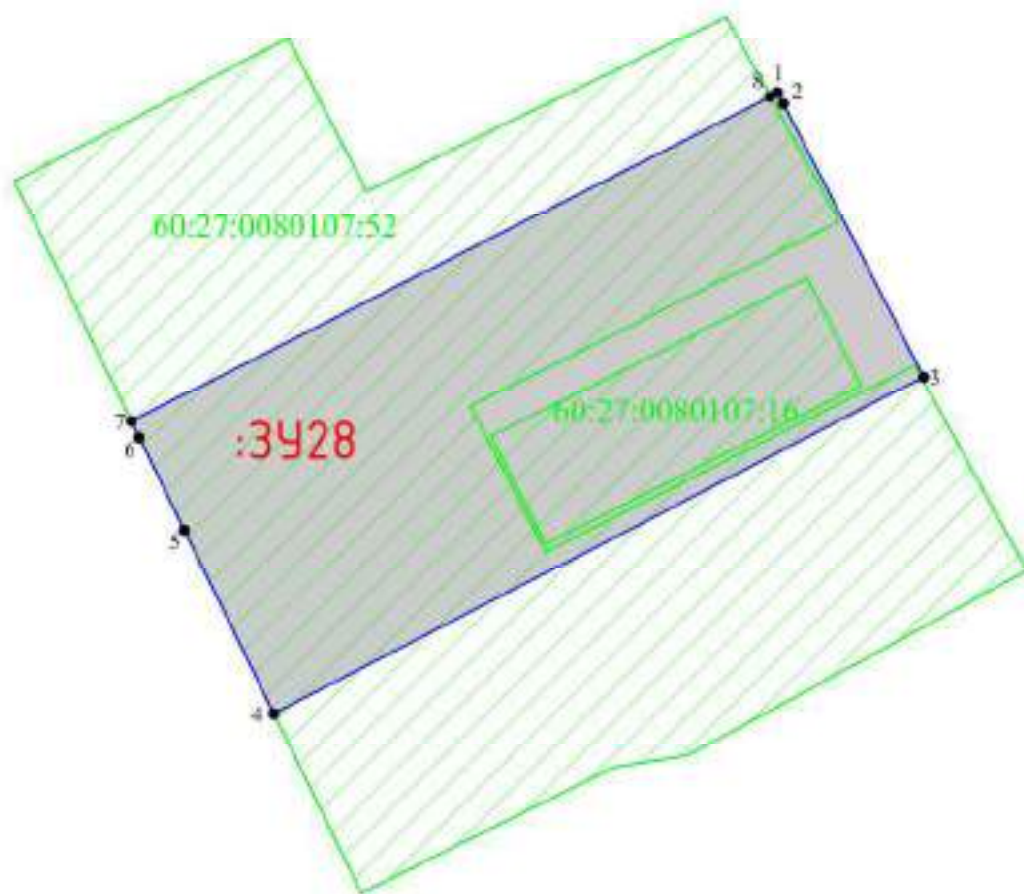
Выполнил: Семенов С.Ю.

Проект межевания территории





Стадия	Лист	Листов
П		

Чертеж границ образуемого земельного участка  
: 3427  
Масштаб 1:1000

ООО "Гео-Сервис"




Условные обозначения

-  - граница образуемого земельного участка;
-  - обозначение образуемого земельного участка;
-  - обозначение характерной точки границы образуемого земельного участка;
-  - обозначение перераспределяемых земельных участков и их частей

Согласовано:	
Взам. инв. №	
Листы и дата	
Инв. № подл.	

МК № 01/2021-ПМТ.1

Реализация документов по территориальному планированию, планировке территории (разработка проекта межевания территории в границах улиц Юбилейной, Рижского проспекта, Печорская, Кузбасской Дивизии и границы города Пскова в городе Пскове)

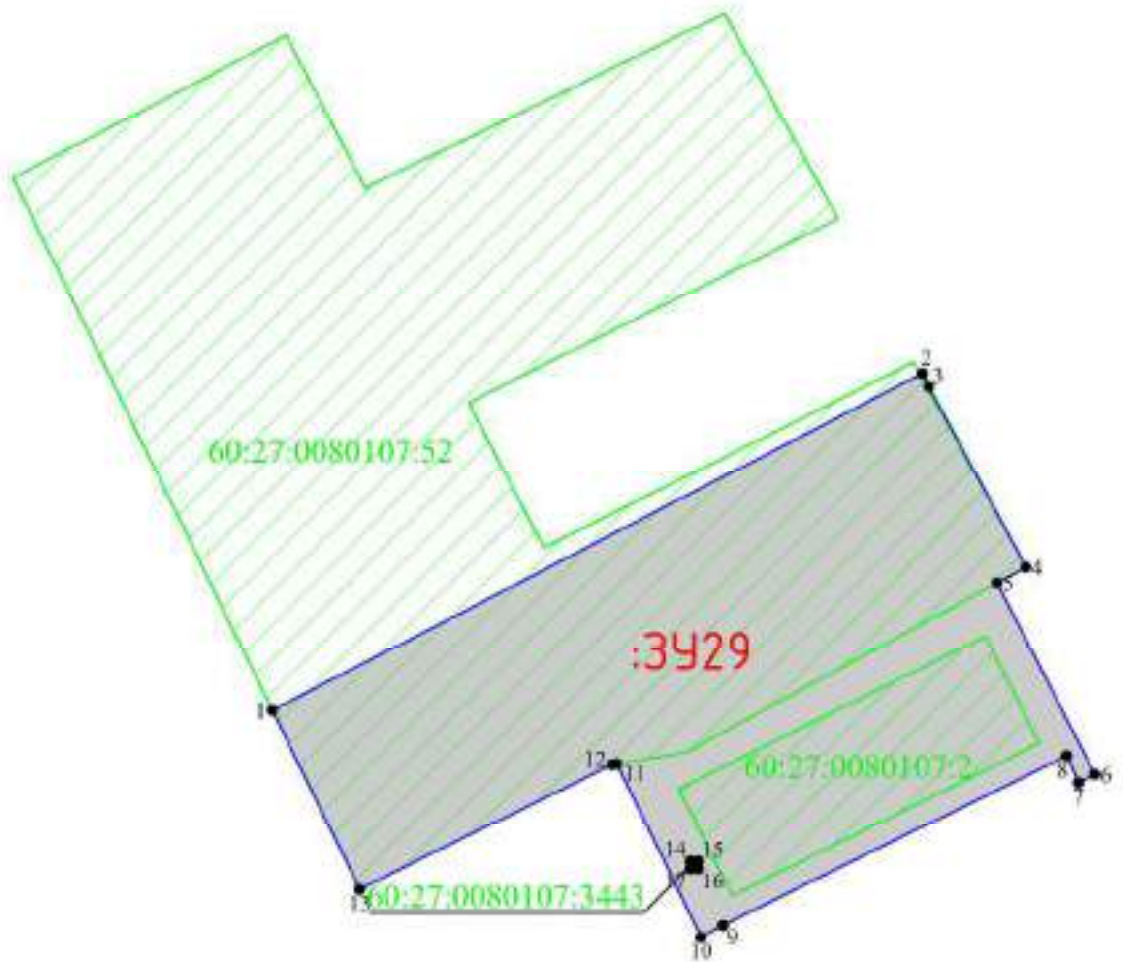
Изм.	Код уч.	Лист	№ док.	Подп.	Дата
					

Проект межевания территории





Стадия	Лист	Листов
П		


Чертеж границ образуемого земельного участка  
: 3У28  
Масштаб 1:1000

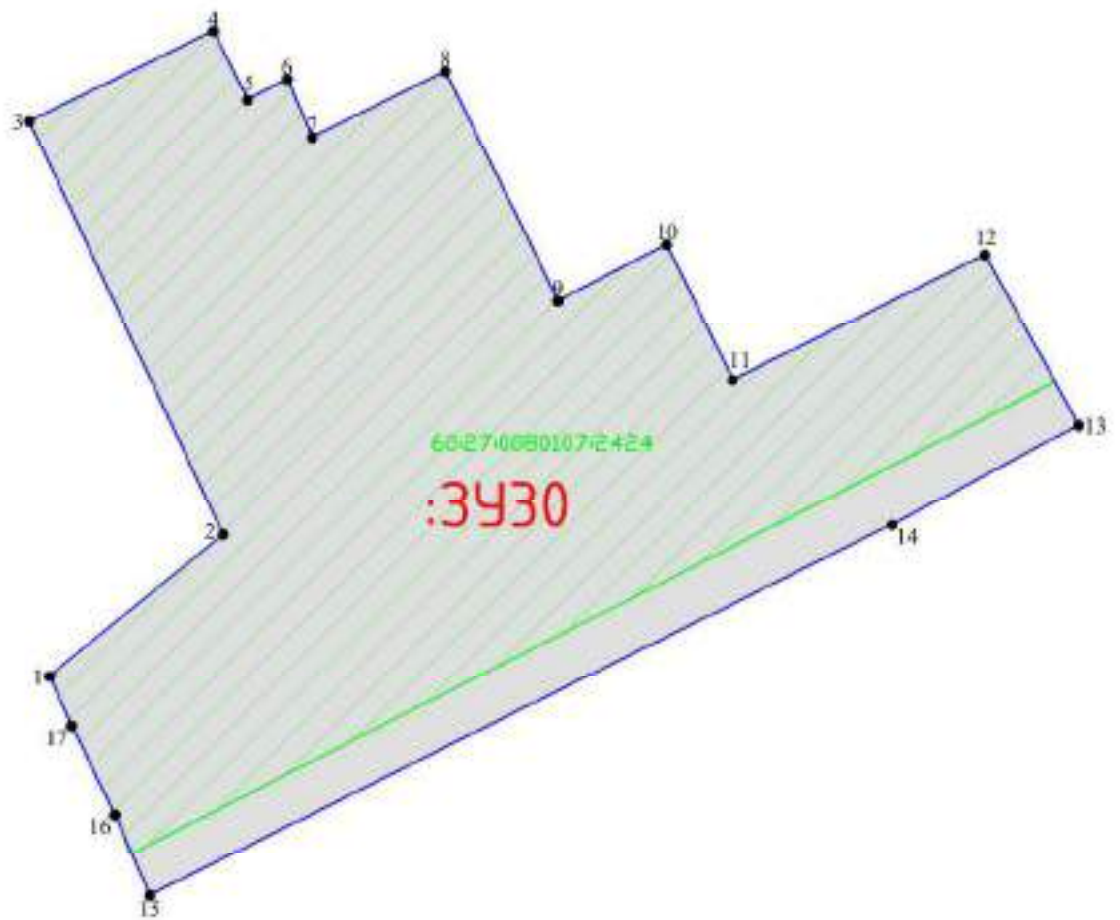
ООО "Гео-Сервис"







Согласовано:	
Взам. инв. №	
Листы и дата	
Инв. № подл.	

- Условные обозначения
-  - граница образуемого земельного участка;
  -  - обозначение образуемого земельного участка;
  -  - обозначение характерной точки границы образуемого земельного участка;
  -  - обозначение перераспределяемых земельных участков и их частей

						МК № 01/2021-ПМТ.1			
						Реализация документов по территориальному планированию, планировке территории (разработка проекта межевания территории в границах улиц Юбилейной, Рижского проспекта, Печорская, Кузбасской Дивизии и границы города Пскова в городе Пскове)			
Изм.	Код.уч.	Лист	№ док.	Подп.	Дата	Проект межевания территории	Стадия	Лист	Листов
ГИП		Назаров А.В.					П		
Выполнил		Семенов С.Ю.				Чертеж границ образуемого земельного участка : 3929 Масштаб 1:1000	ООО "Гео-Сервис"		





Условные обозначения

-  - граница образуемого земельного участка;
-  - обозначение образуемого земельного участка;
-  - обозначение характерной точки границы образуемого земельного участка;
-  - обозначение перераспределяемых земельных участков и их частей

Согласовано:	
Взам. инв. №	
Листы и дата	
Инв. № подл.	

МК № 01/2021-ПМТ.1

Реализация документов по территориальному планированию, планировке территории (разработка проекта межевания территории в границах улиц Юбилейной, Рижского проспекта, Печорская, Кузбасской Дивизии и границы города Пскова в городе Пскове)

Изм.	Код уч.	Лист	№ док.	Подп.	Дата
					
					

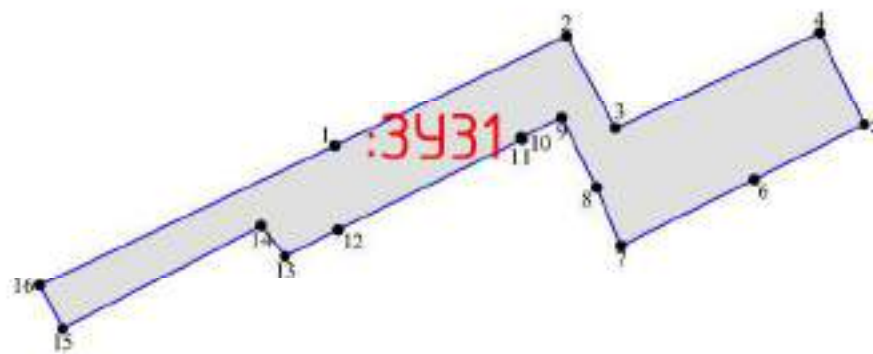
Проект межевания территории

Стадия	Лист	Листов
П		





Чертеж границ образуемого земельного участка  
: 3430  
Масштаб 1:1000



ООО "Гео-Сервис"



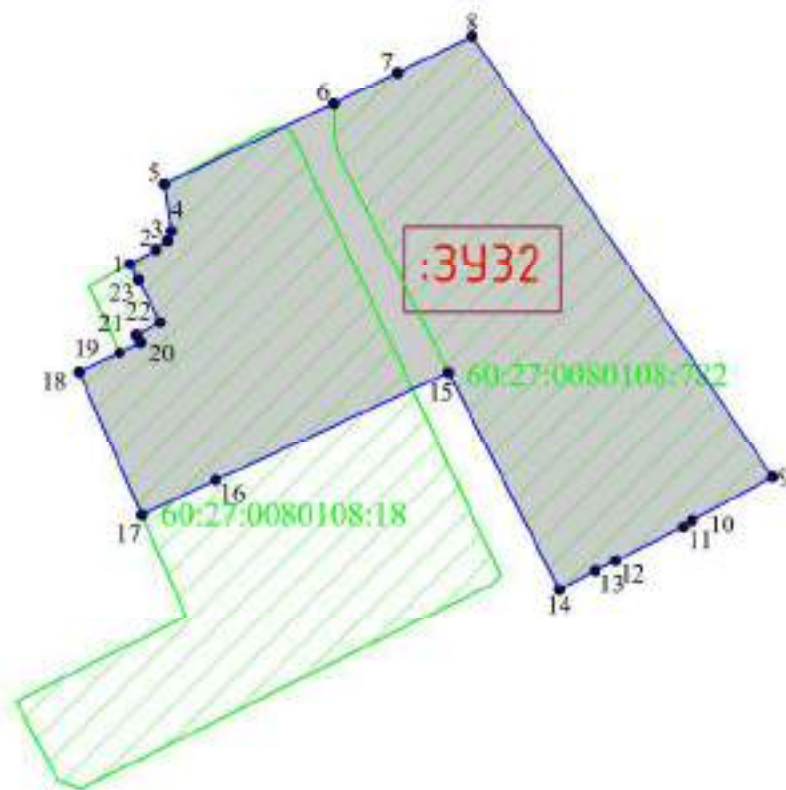


Согласовано:	
Взам. инв. №	
Листы и дата	
Инв. № подл.	





- Условные обозначения
-  - граница образуемого земельного участка;
  -  - обозначение образуемого земельного участка;
  -  - обозначение характерной точки границы образуемого земельного участка;
  -  - обозначение перераспределяемых земельных участков и их частей


						МК № 01/2021-ПМТ.1			
						Реализация документов по территориальному планированию, планировке территории (разработка проекта межевания территории в границах улиц Юбилейной, Рижского проспекта, Печорская, Кузбасской Дивизии и границы города Пскова в городе Пскове)			
Изм.	Код уч.	Лист	№ док.	Подп.	Дата	Проект межевания территории	Стадия	Лист	Листов
ГИП		Назаров А.В.					П		
Выполнил		Семенов С.Ю.				Чертеж границ образуемого земельного участка : ЗУ31 Масштаб 1:1000	ООО "Гео-Сервис"		

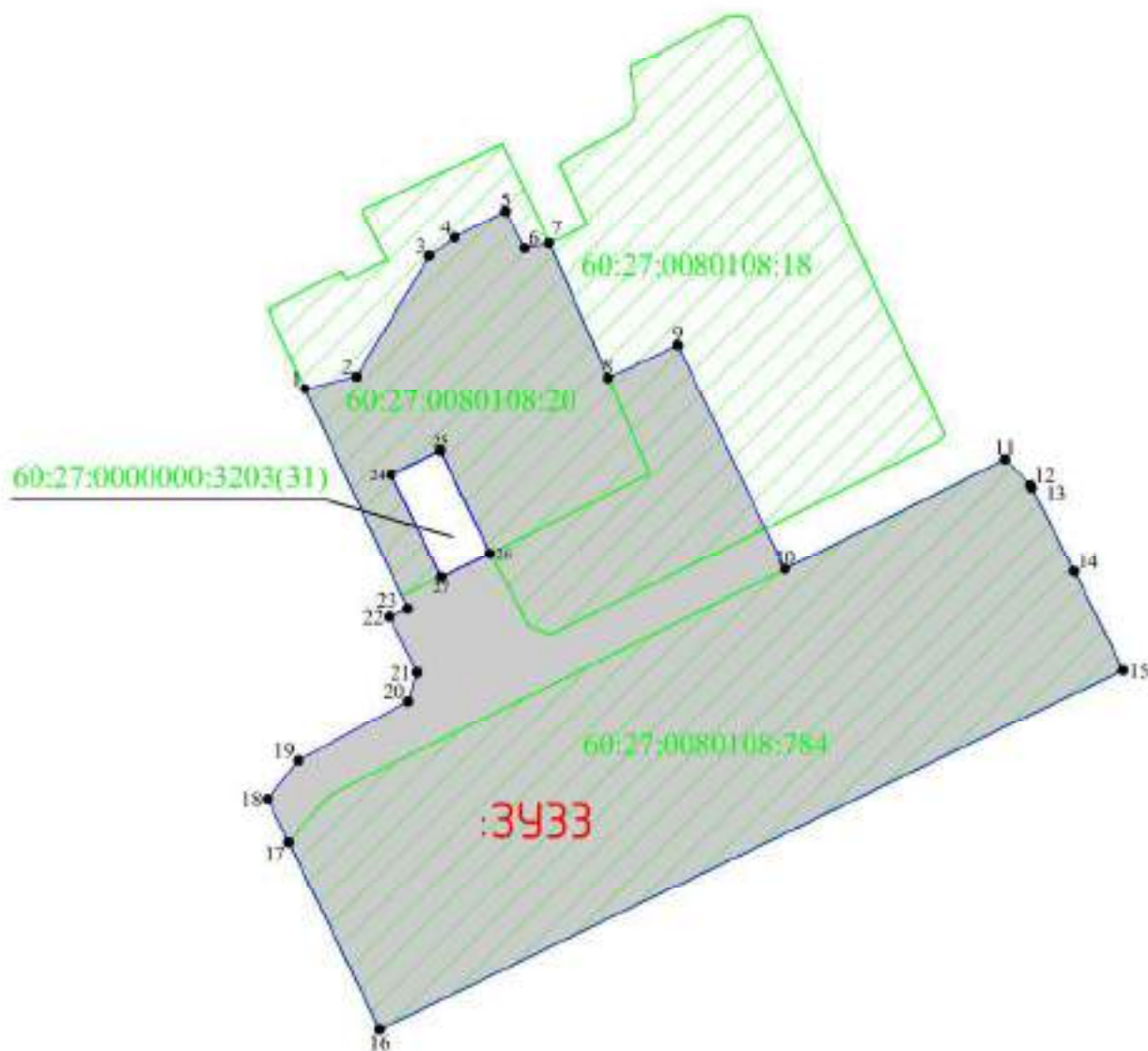
Согласовано:







Условные обозначения

-  - граница образуемого земельного участка;
-  - обозначение образуемого земельного участка;
-  - обозначение характерной точки границы образуемого земельного участка;
-  - обозначение перераспределяемых земельных участков и их частей

Взам. инв. №						МК № 01/2021-ПМТ.1				
						Реализация документов по территориальному планированию, планировке территории (разработка проекта межевания территории в границах улиц Юбилейной, Рижского проспекта, Печорская, Кузбасской Дивизии и границы города Пскова в городе Пскове)				
Листы и дата	Изм.	Код.уч.	Лист	№ док.	Подп.	Дата	Проект межевания территории	Стадия	Лист	Листов
	ГИП		Назаров А.В.					П		
Инв. № подл.	Выполнил	Семенов С.Ю.					Чертеж границ образуемого земельного участка : ЗУ32 Масштаб 1:1000	ООО "Гео-Сервис"		





Условные обозначения

-  - граница образуемого земельного участка;
-  - обозначение образуемого земельного участка;
-  - обозначение характерной точки границы образуемого земельного участка;
-  - обозначение перераспределяемых земельных участков и их частей

Согласовано:	
Взам. инв. №	
Листы и дата	
Инв. № подл.	

МК № 01/2021-ПМТ.1

Реализация документов по территориальному планированию, планировке территории (разработка проекта межевания территории в границах улиц Юбилейной, Рижского проспекта, Печорская, Кузбасской Дивизии и границы города Пскова в городе Пскове)

Изм.	Код.уч.	Лист	№ док.	Подп.	Дата
					
					

Проект межевания территории

Стадия	Лист	Листов
П		





Чертеж границ образуемого земельного участка  
: 3У33  
Масштаб 1:1000

ООО "Гео-Сервис"

Согласовано:





Условные обозначения

-  - граница образуемого земельного участка;
-  - обозначение образуемого земельного участка;
-  - обозначение характерной точки границы образуемого земельного участка;
-  - обозначение перераспределяемых земельных участков и их частей

Изд. № табл.	Листы и дата	Взам. инв. №	Согласовано:	

МК № 01/2021-ПМТ.1

Реализация документов по территориальному планированию, планировке территории (разработка проекта межевания территории в границах улиц Юбилейной, Рижского проспекта, Печорская, Кузбасской Дивизии и границы города Пскова в городе Пскове)

Изм.	Код уч.	Лист	№ док.	Подп.	Дата
ГИП		Назаров А.В.			
Выполнил		Семенов С.Ю.			

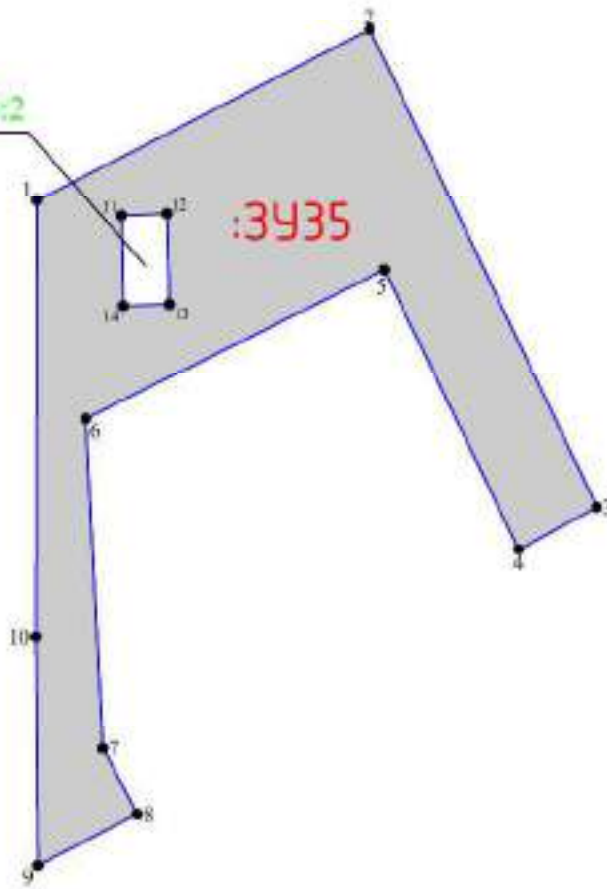
Проект межевания территории

Стадия	Лист	Листов
П		





Чертеж границ образуемого земельного участка  
:ЗУ34  
Масштаб 1:500

ООО "Гео-Сервис"

60:27:0080106:2




Условные обозначения

-  - граница образуемого земельного участка;
-  - обозначение образуемого земельного участка;
-  - обозначение характерной точки границы образуемого земельного участка;
-  - обозначение перераспределяемых земельных участков и их частей

Согласовано:	
Взам. инв. №	
Листы и дата	
Инв. № подл.	

МК № 01/2021-ПМТ.1

Реализация документов по территориальному планированию, планировке территории (разработка проекта межевания территории в границах улиц Юбилейной, Рижского проспекта, Печорская, Кузбасской Дивизии и границы города Пскова в городе Пскове)

Изм.	Код уч.	Лист	№ док.	Подп.	Дата
					

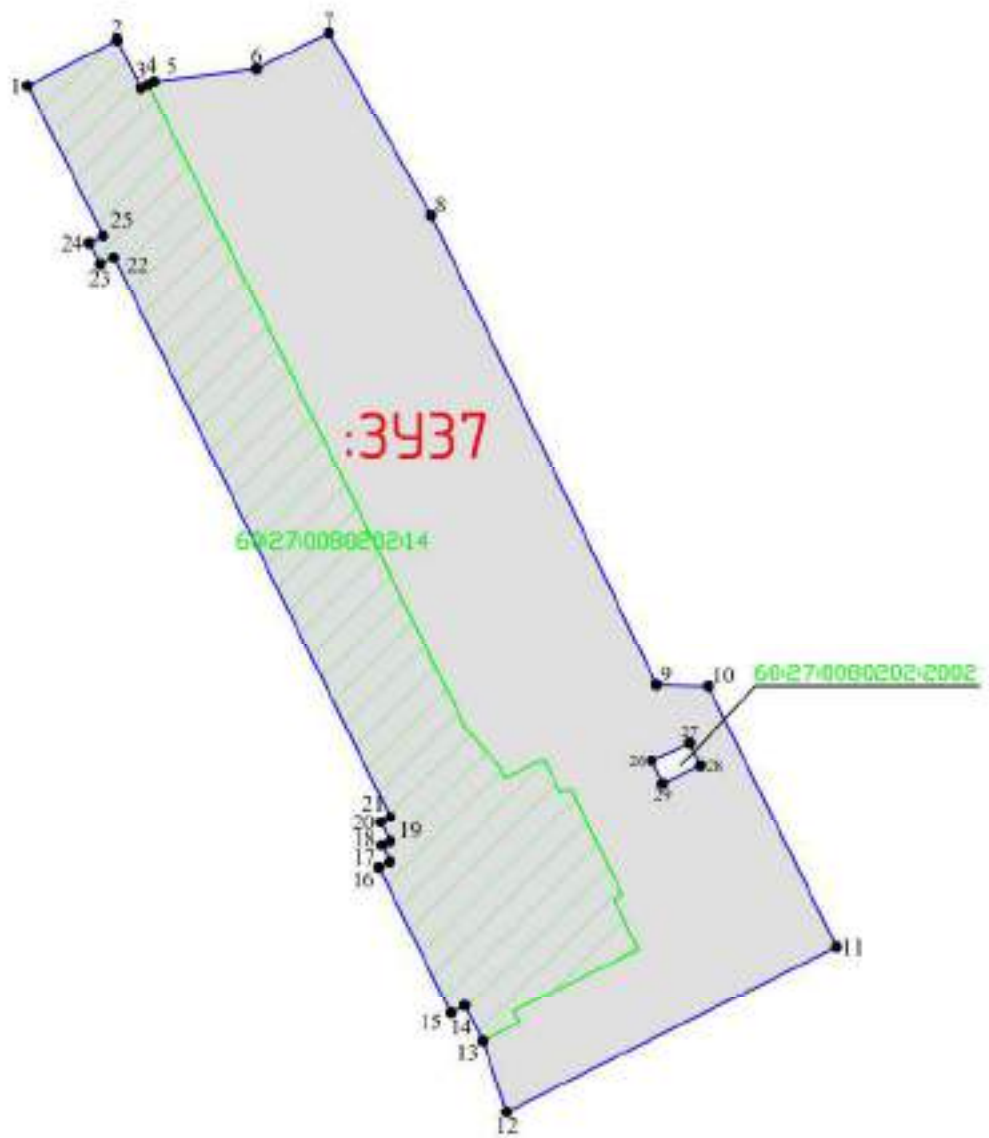
Проект межевания территории

Стадия	Лист	Листов
П		





Чертеж границ образуемого земельного участка  
: 3935  
Масштаб 1:1000


ООО "Гео-Сервис"

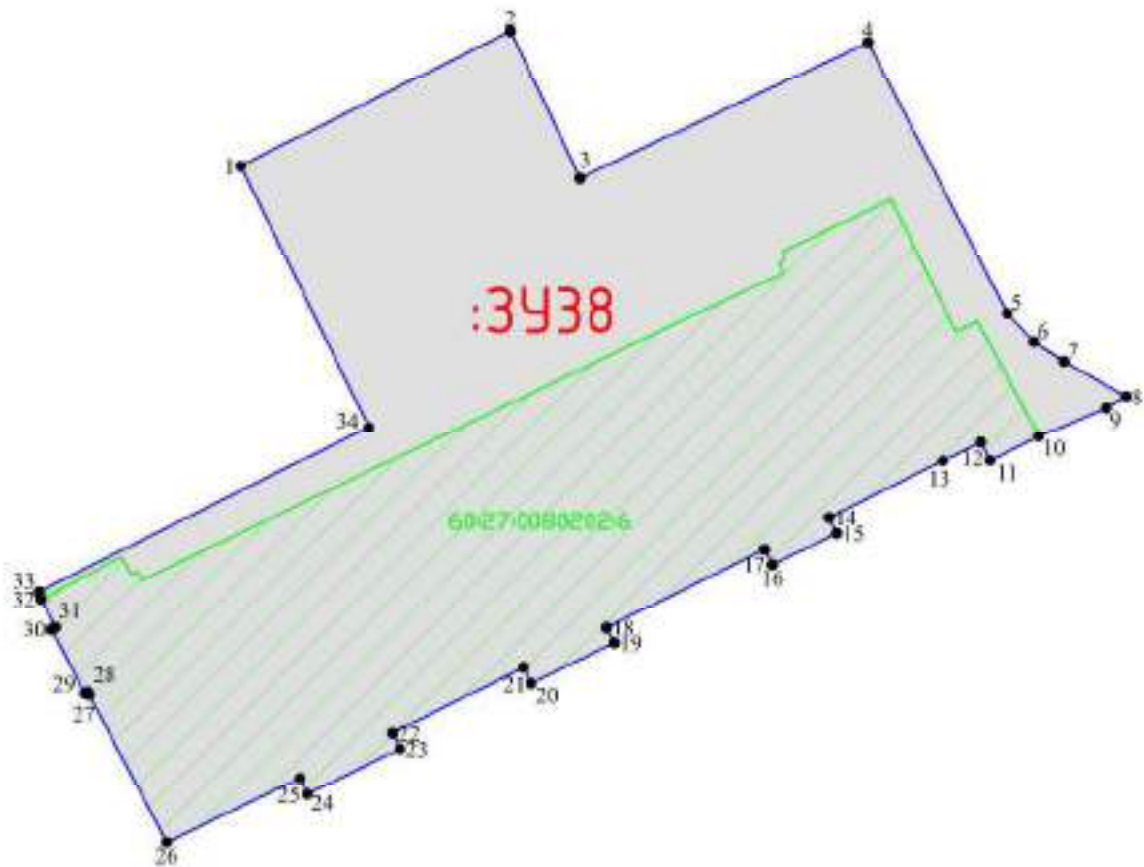








Условные обозначения

-  - граница образуемого земельного участка;
-  - обозначение образуемого земельного участка;
-  - обозначение характерной точки границы образуемого земельного участка;
-  - обозначение перераспределяемых земельных участков и их частей

Согласовано:							МК № 01/2021-ПМТ.1			
							Реализация документов по территориальному планированию, планировке территории (разработка проекта межевания территории в границах улиц Юбилейной, Рижского проспекта, Печорская, Кузбасской Дивизии и границы города Пскова в городе Пскове)			
Взам. инв. №	Изм.	Код.уч.	Лист	№ док.	Подп.	Дата	Проект межевания территории	Стадия	Лист	Листов
	ГИП		Назаров А.В.					П		
Листы и дата	Выполнил	Семенов С.Ю.					Чертеж границ образуемого земельного участка : 3У37 Масштаб 1:1000	ООО "Гео-Сервис"		
	Инв. № подл.									





Условные обозначения

-  - граница образуемого земельного участка;
-  - обозначение образуемого земельного участка;
-  - обозначение характерной точки границы образуемого земельного участка;
-  - обозначение перераспределяемых земельных участков и их частей

Согласовано:	
Взам. инв. №	
Листы и дата	
Инв. № подл.	

МК № 01/2021-ПМТ.1

Реализация документов по территориальному планированию, планировке территории (разработка проекта межевания территории в границах улиц Юбилейной, Рижского проспекта, Печорская, Кузбасской Дивизии и границы города Пскова в городе Пскове)

Изм.	Код.уч.	Лист	№ док.	Подп.	Дата
					
					

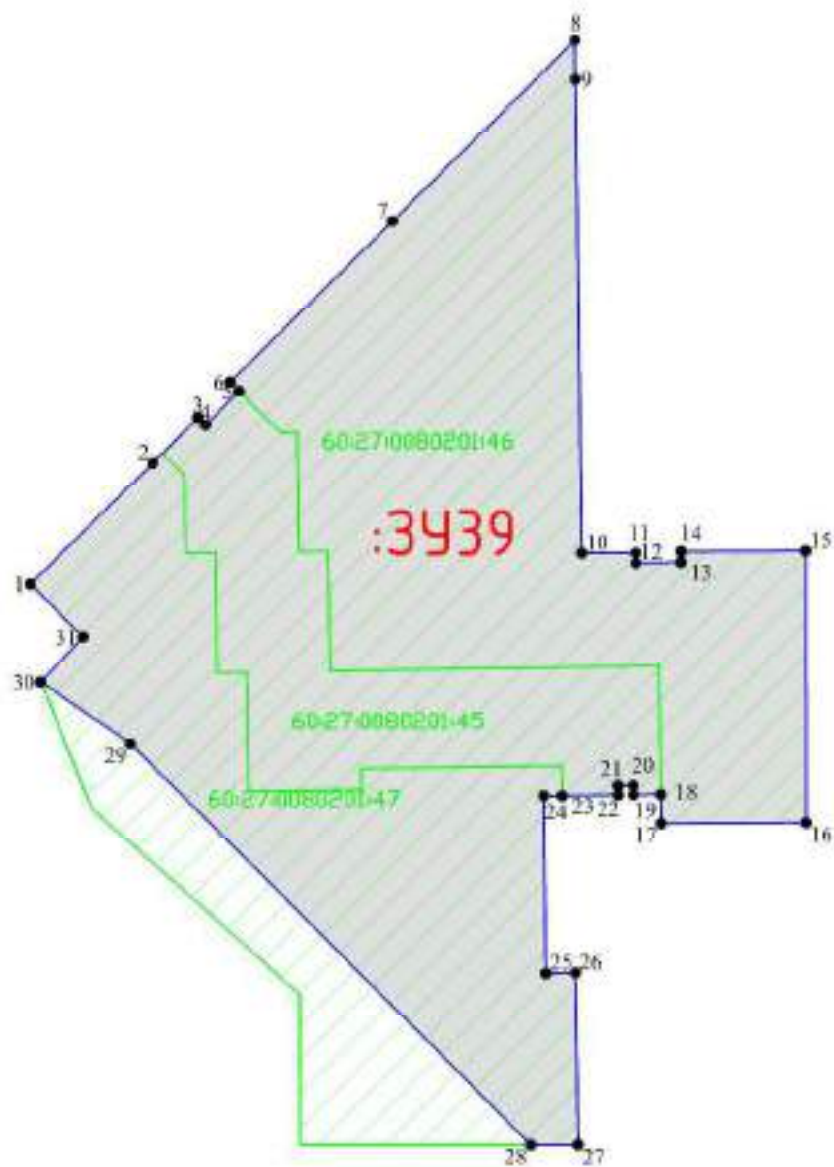
Проект межевания территории

Стадия	Лист	Листов
П		





Чертеж границ образуемого земельного участка  
: 3У38  
Масштаб 1:1000

ООО "Гео-Сервис"






Условные обозначения

-  - граница образуемого земельного участка;
-  - обозначение образуемого земельного участка;
-  - обозначение характерной точки границы образуемого земельного участка;
-  - обозначение перераспределяемых земельных участков и их частей

Согласовано:	
Взам. инв. №	
Листы и дата	
Инв. № подл.	

МК № 01/2021-ПМТ.1

Реализация документов по территориальному планированию, планировке территории (разработка проекта межевания территории в границах улиц Юбилейной, Рижского проспекта, Печорская, Кузбасской Дивизии и границы города Пскова в городе Пскове)

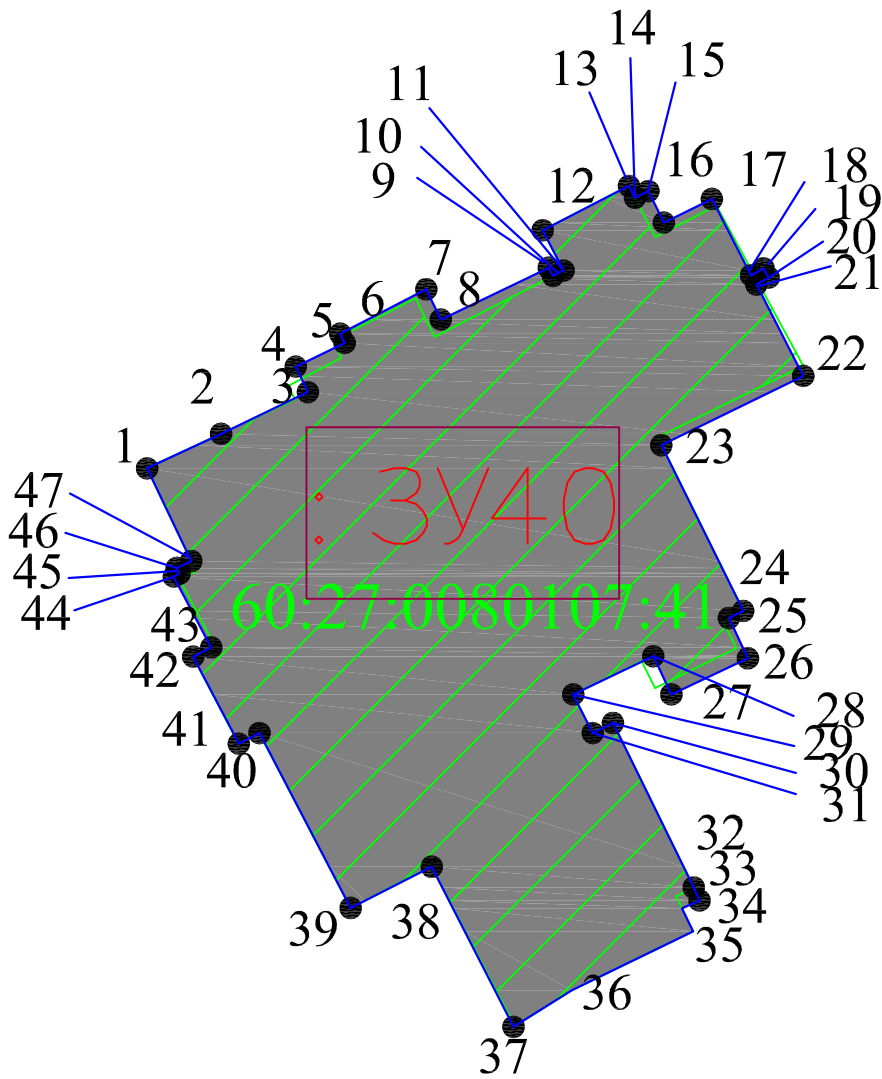
Изм.	Код уч.	Лист	№ док.	Подп.	Дата
					
ГИП				Назаров А.В.	
Выполнил				Семенов С.Ю.	

Проект межевания территории


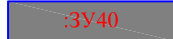


Стадия	Лист	Листов
П		

Чертеж границ образуемого земельного участка  
: 3У39  
Масштаб 1:1000


ООО "Гео-Сервис"



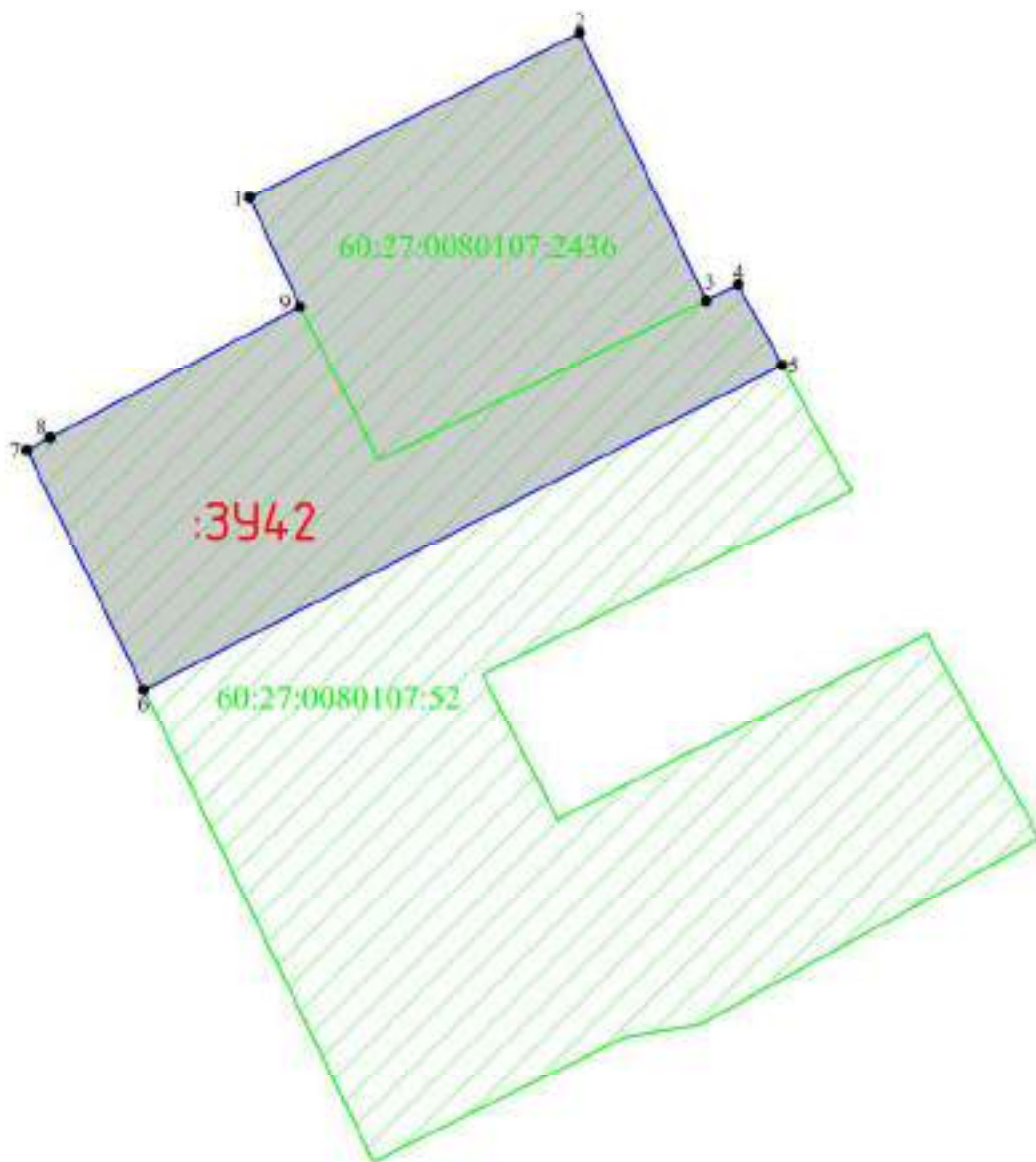
Условные обозначения

-  — граница образуемого земельного участка;
-  — обозначение образуемого земельного участка;
-  — обозначение характерной точки границы образуемого земельного участка;
-  — обозначение перераспределяемых земельных участков и их частей





Согласовано:	
Взам. инв. №	
Подпись и дата	
Инв. № подл.	

						МК № 01/2021 – ПМТ.1				
						Реализация документов по территориальному планированию, планировке территории (разработка проекта межевания территории в границах улиц Юбилейной, Рижского проспекта, Печорская, Кузбасской Дивизии и границы города Пскова в городе Пскове)				
Изм.	Кол.уч.	Лист	№ док.	Подп.	Дата	Проект межевания территории		Стадия	Лист	Листов
								П		
Выполнил	Семенов С.Ю.					Чертеж границ образуемого земельного участка : 3У40 Масштаб 1:500		ООО "Гео-Сервис"		






Условные обозначения

-  - граница образуемого земельного участка;
-  - обозначение образуемого земельного участка;
-  - обозначение характерной точки границы образуемого земельного участка;
-  - обозначение перераспределяемых земельных участков и их частей

Согласовано:	
Взам. инв. №	
Листы и дата	
Инв. № подл.	

МК № 01/2021-ПМТ.1

Реализация документов по территориальному планированию, планировке территории (разработка проекта межевания территории в границах улиц Юбилейной, Рижского проспекта, Печорская, Кузбасской, Дивизии и границы города Пскова в городе Пскове)

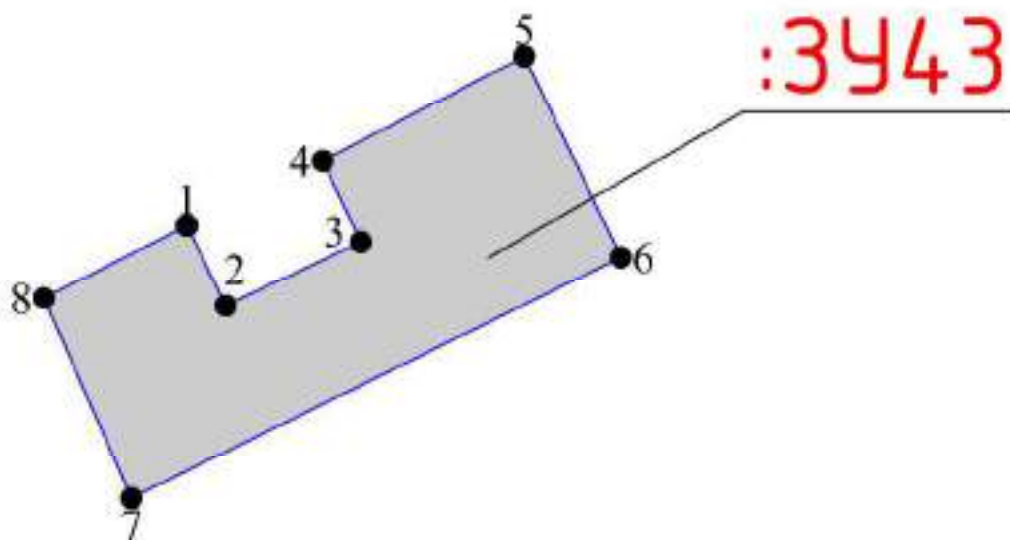
Изм.	Код уч.	Лист	№ док.	Подп.	Дата
					

Проект межевания территории





Стадия	Лист	Листов
П		


Чертеж границ образуемого земельного участка  
: ЗУ42  
Масштаб 1:1000

ООО "Гео-Сервис"



Согласовано:	
Взам. инв. №	
Листы и дата	
Инв. № табл.	

- Условные обозначения
-  - граница образуемого земельного участка;
  -  - обозначение образуемого земельного участка;
  -  - обозначение характерной точки границы образуемого земельного участка;
  -  - обозначение перераспределяемых земельных участков и их частей

						МК № 01/2021-ПМТ.1			
						Реализация документов по территориальному планированию, планировке территории (разработка проекта межевания территории в границах улиц Юбилейной, Рижского проспекта, Печорская, Кузбасской Дивизии и границы города Пскова в городе Пскове)			
Изм.	Код.уч.	Лист	№ док.	Подп.	Дата	Проект межевания территории	Стадия	Лист	Листов
ГИП		Назаров А.В.					П		
Выполнил		Семенов С.Ю.				Чертеж границ образуемого земельного участка : 3У43 Масштаб 1:500	ООО "Гео-Сервис"		



60:27:0080102:38







Согласовано:

Взам. инв. №

Листы и дата

Инв. № подл.

Условные обозначения

-  - граница образуемого земельного участка;
-  - обозначение образуемого земельного участка;
-  - обозначение характерной точки границы образуемого земельного участка;
-  - обозначение перераспределяемых земельных участков и их частей

МК № 01/2021-ПМТ.1

Реализация документов по территориальному планированию, планировке территории (разработка проекта межевания территории в границах улиц Юбилейной, Рижского проспекта, Печорская, Кузбасской Дивизии и границы города Пскова в городе Пскове)

Изм.	Код уч.	Лист	№ док.	Подп.	Дата

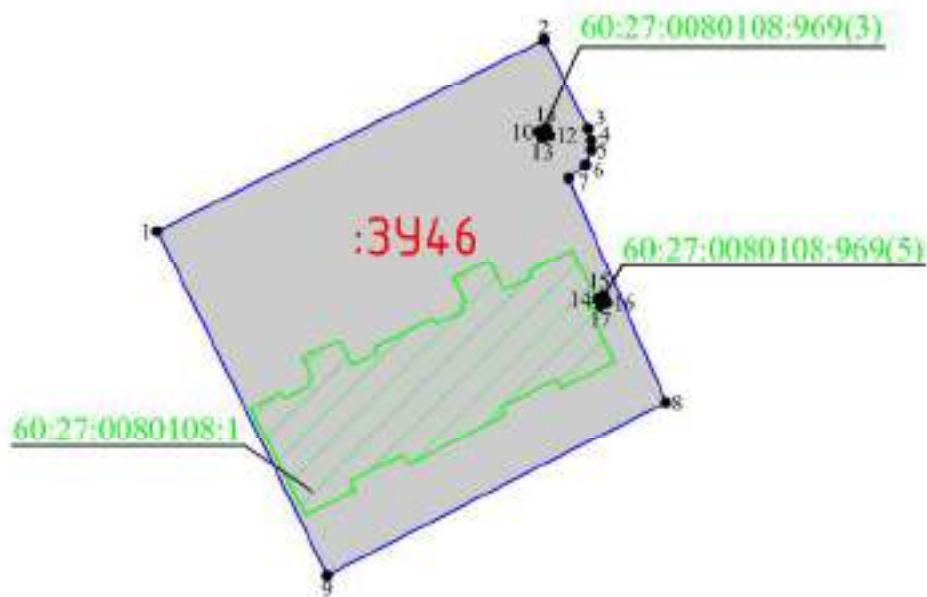
ГИП Назаров А.В.  
Выполнил Семенов С.Ю.

Проект межевания территории

Стадия	Лист	Листов
П		

Чертеж границ образуемого земельного участка  
: 3У45  
Масштаб 1:250

ООО "Гео-Сервис"







Согласовано:

Взам. инв. №

Листы и дата



Инв. № подл.

Условные обозначения

-  - граница образуемого земельного участка;
-  - обозначение образуемого земельного участка;
-  - обозначение характерной точки границы образуемого земельного участка;
-  - обозначение перераспределяемых земельных участков и их частей

МК № 01/2021-ПМТ.1

Реализация документов по территориальному планированию, планировке территории (разработка проекта межевания территории в границах улиц Юбилейной, Рижского проспекта, Печорская, Кузбасской Дивизии и границы города Пскова в городе Пскове)

Изм.	Код.уч.	Лист	№ док.	Подп.	Дата
ГИП		Назаров А.В.			
Выполнил		Семенов С.Ю.			

Проект межевания территории

Стадия	Лист	Листов
П		

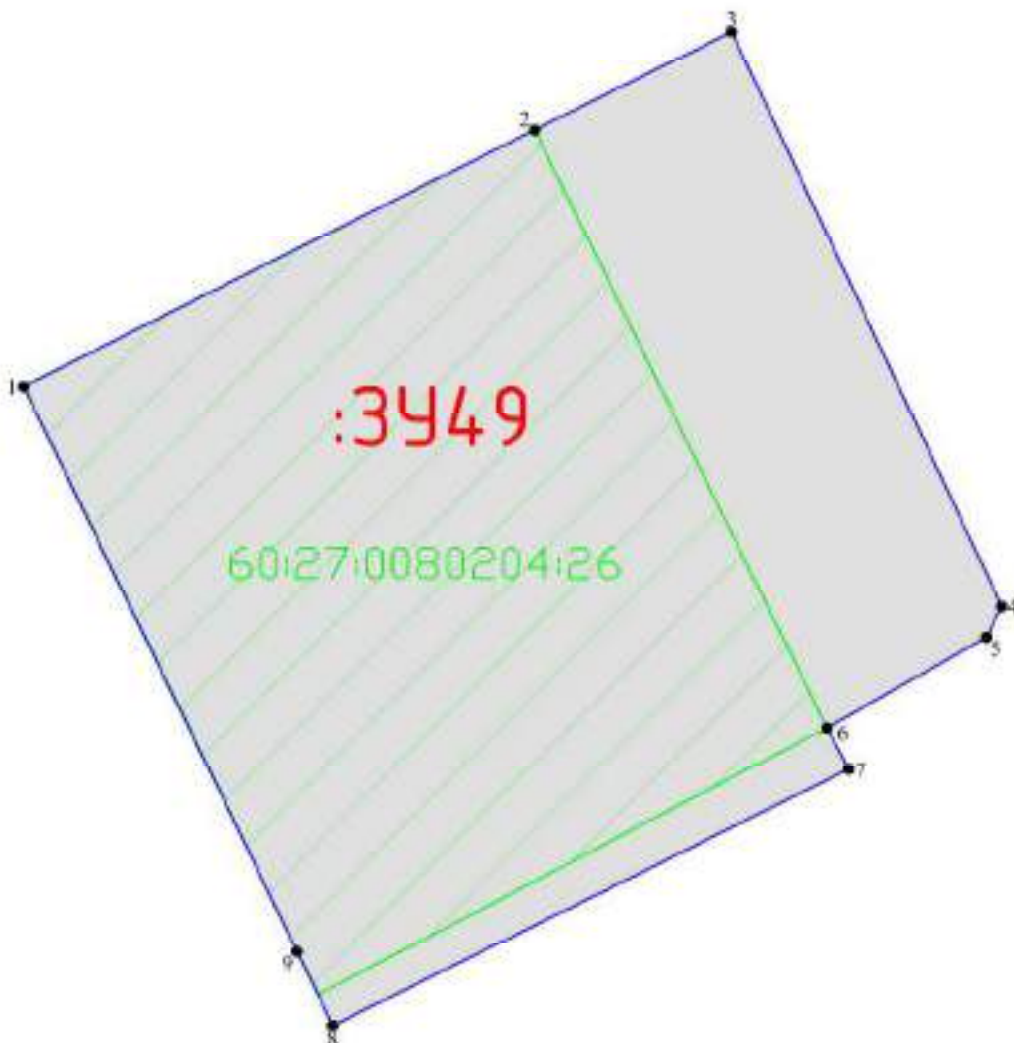
Чертеж границ образуемого земельного участка  
: 3446  
Масштаб 1:1000

ООО "Гео-Сервис"













Условные обозначения

-  - граница образуемого земельного участка;
-  - обозначение образуемого земельного участка;
-  - обозначение характерной точки границы образуемого земельного участка;
-  - обозначение перераспределяемых земельных участков и их частей

Согласовано:	
Взам. инв. №	
Листы и дата	
Инв. № подл.	

МК № 01/2021-ПМТ.1

Реализация документов по территориальному планированию, планировке территории (разработка проекта межевания территории в границах улиц Юбилейной, Рижского проспекта, Печорская, Кузбасской Дивизии и границы города Пскова в городе Пскове)

Изм.	Код.уч.	Лист	№ док.	Подп.	Дата

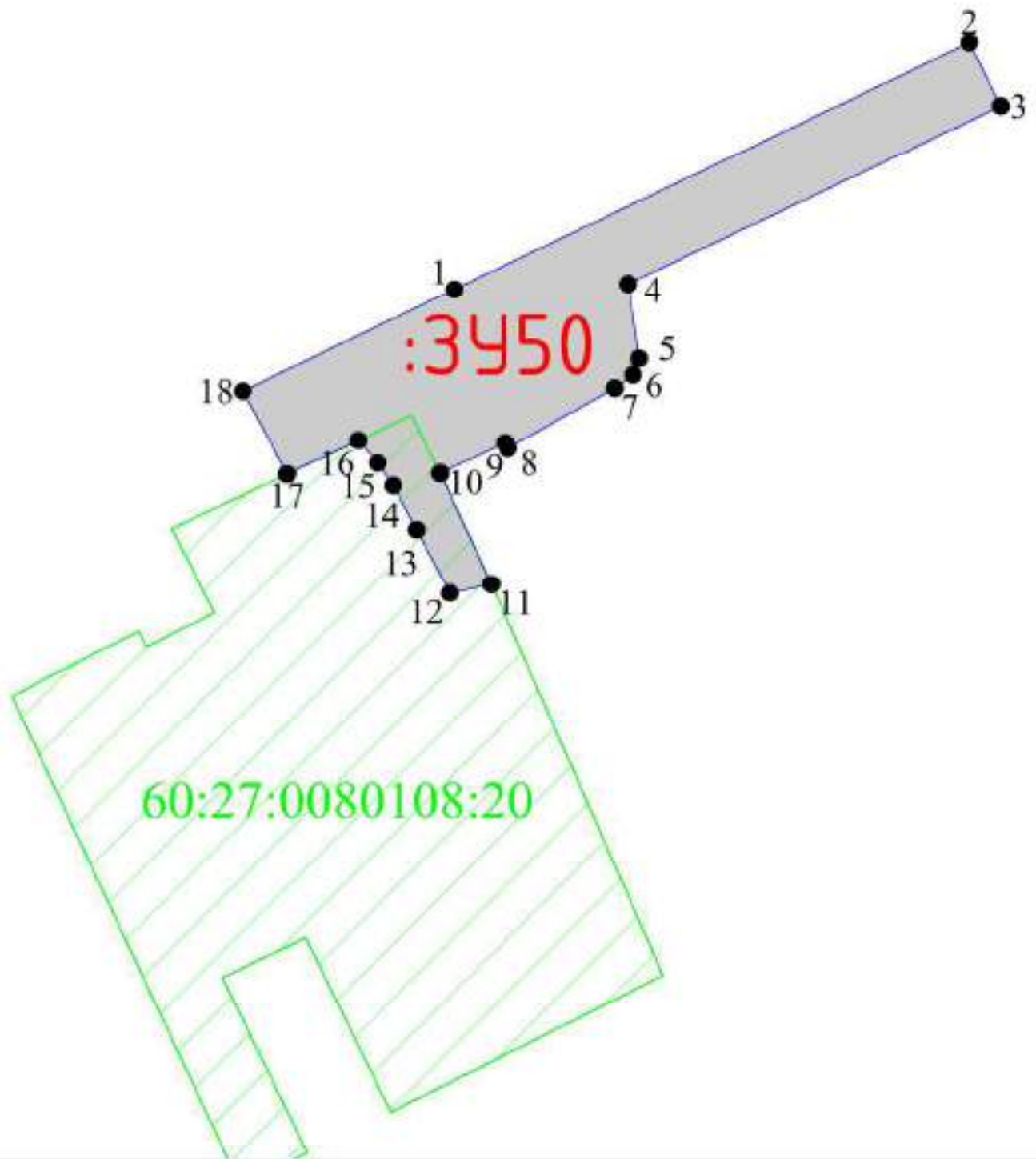
ГИП Назаров А.В.  
Выполнил Семенов С.Ю.

Проект межевания территории





Стадия	Лист	Листов
П		

Чертеж границ образуемого земельного участка  
: 3448  
Масштаб 1:500

ООО "Гео-Сервис"



Условные обозначения


-  - граница образуемого земельного участка;
-  - обозначение образуемого земельного участка;
-  - обозначение характерной точки границы образуемого земельного участка;
-  - обозначение перераспределяемых земельных участков и их частей

Согласовано:	
Взам. инв. №	
Листы и дата	
Инв. № подл.	

МК № 01/2021-ПМТ.1

Реализация документов по территориальному планированию, планировке территории (разработка проекта межевания территории в границах улиц Юбилейной, Рижского проспекта, Печорская, Кузбасской Дивизии и границы города Пскова в городе Пскове)

Изм.	Код уч.	Лист	№ док.	Подп.	Дата

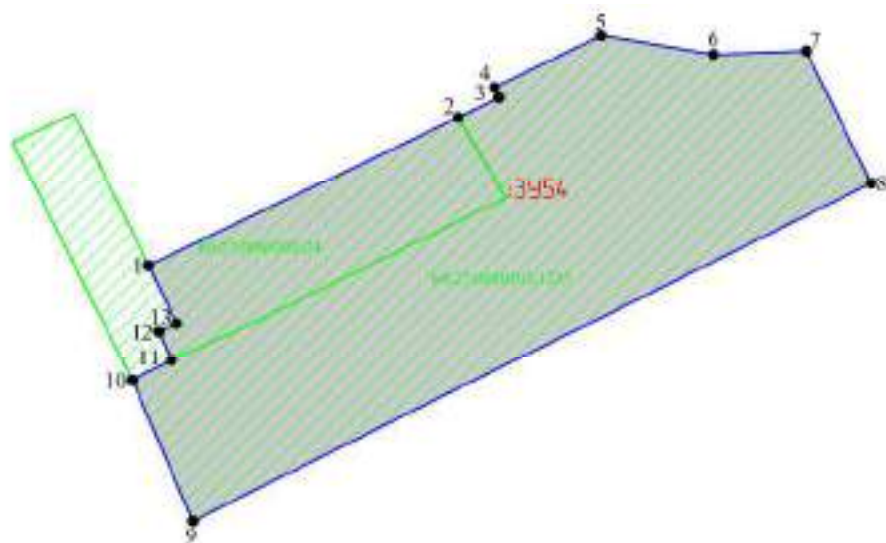
Выполнил	Семенов С.Ю.		Проект межевания территории	Стадия	Лист	Листов
				П		
			Чертеж границ образуемого земельного участка : 3450 Масштаб 1:500	ООО "Гео-Сервис"		











Согласовано:




Условные обозначения

-  - граница образуемого земельного участка;
-  - обозначение образуемого земельного участка;
-  - обозначение характерной точки границы образуемого земельного участка;
-  - обозначение перераспределяемых земельных участков и их частей

Согласовано:	
Взам. инв. №	
Листы и дата	
Инв. № подл.	

МК № 01/2021-ПМТ.1

Реализация документов по территориальному планированию, планировке территории (разработка проекта межевания территории в границах улиц Юбилейной, Рижского проспекта, Печорская, Кузбасской Дивизии и границы города Пскова в городе Пскове)

Изм.	Код уч.	Лист	№ док.	Подп.	Дата
					
Выполнил			Семенов С.Ю.		

Проект межевания территории

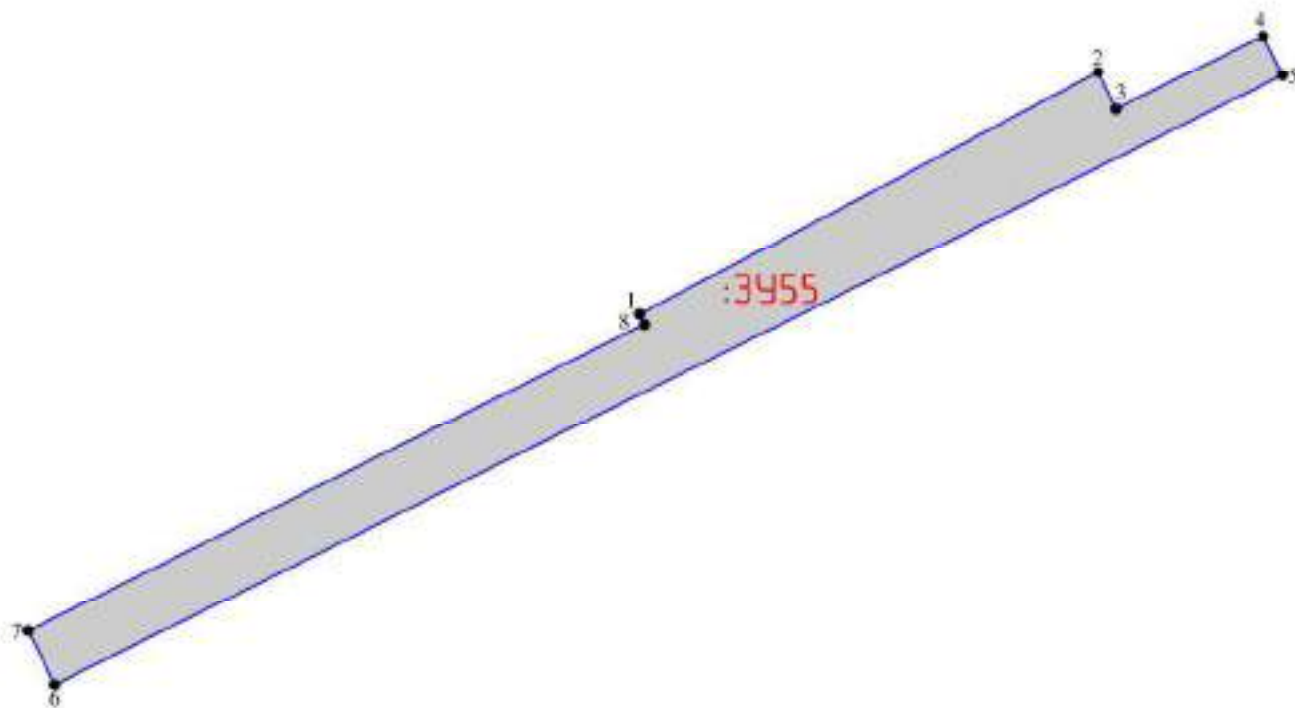
Стадия	Лист	Листов
П		

Чертеж границ образуемого земельного участка  
: 3354  
Масштаб 1:2000





ООО "Гео-Сервис"



Согласовано:



Условные обозначения

-  - граница образуемого земельного участка;
-  - обозначение образуемого земельного участка;
-  - обозначение характерной точки границы образуемого земельного участка;
-  - обозначение перераспределяемых земельных участков и их частей

МК № 01/2021-ПМТ.1


Реализация документов по территориальному планированию, планировке территории (разработка проекта межевания территории в границах улиц Юбилейной, Рижского проспекта, Печорская, Кузбасской Дивизии и границы города Пскова в городе Пскове)

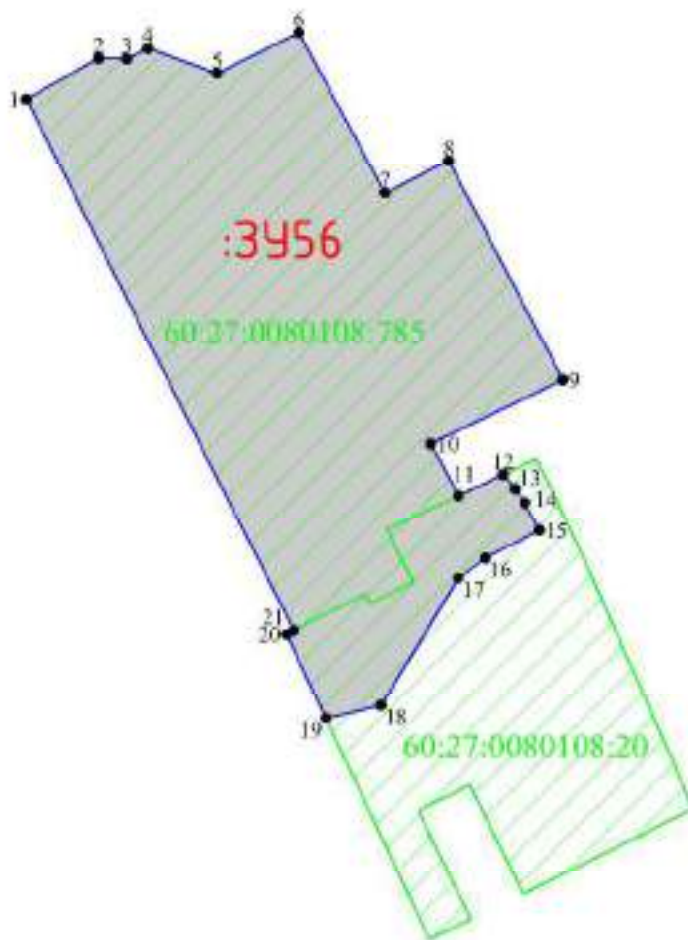
Изм.	Код.уч.	Лист	№ док.	Подп.	Дата			
						Проект межевания территории		
						Стадия	Лист	Листов
						П		
						Чертеж границ образуемого земельного участка : 3455 Масштаб 1:1000		ООО "Гео-Сервис"

Взам. инв. №





Листы и дата

Инв. № подл.

Исполнил: Семенов С.Ю. 




Условные обозначения

-  - граница образуемого земельного участка;
-  - обозначение образуемого земельного участка;
-  - обозначение характерной точки границы образуемого земельного участка;
-  - обозначение перераспределяемых земельных участков и их частей

Согласовано:	
Взам. инв. №	
Листы и дата	
Инв. № подл.	

МК № 01/2021-ПМТ.1

Реализация документов по территориальному планированию, планировке территории (разработка проекта межевания территории в границах улиц Юбилейной, Рижского проспекта, Печорская, Кузбасской Дивизии и границы города Пскова в городе Пскове)

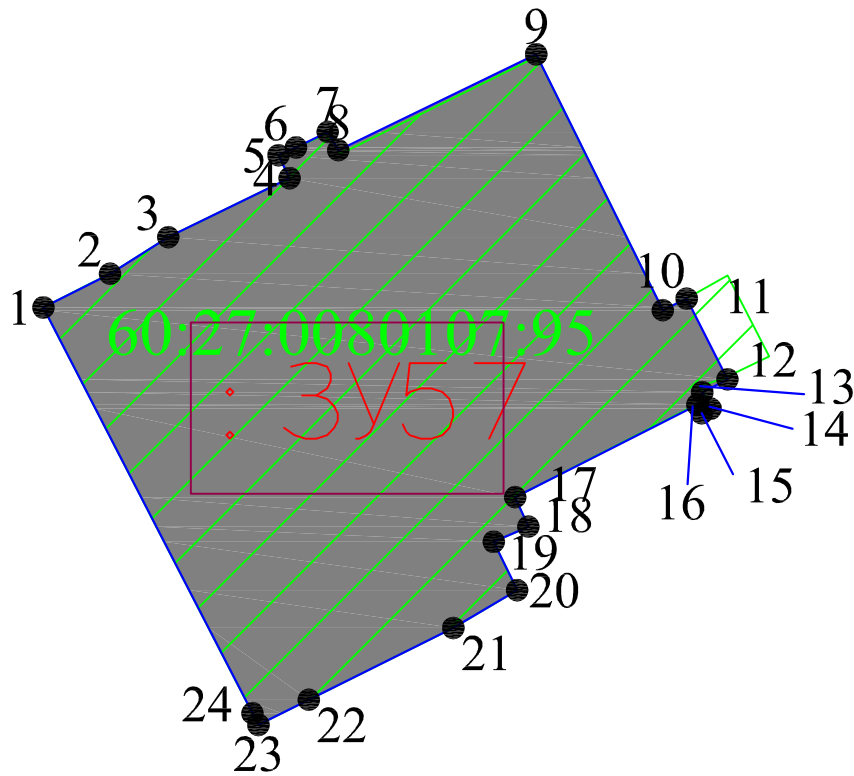
Изм.	Код уч.	Лист	№ док.	Подп.	Дата
					
Выполнил			Семенов С.Ю.		

Проект межевания территории


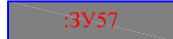


Стадия	Лист	Листов
П		

Чертеж границ образуемого земельного участка  
: 3956  
Масштаб 1:1000


ООО "Гео-Сервис"

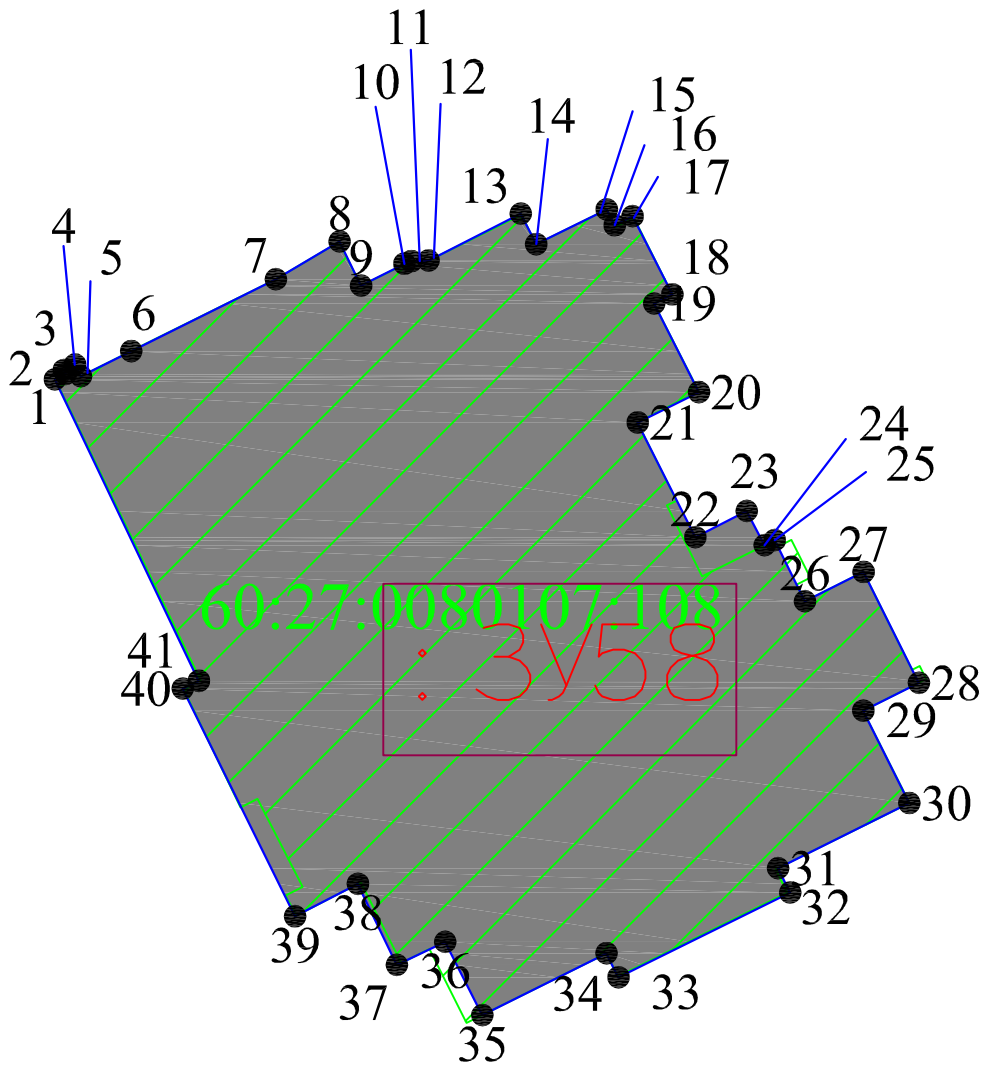


Условные обозначения





-  — граница образуемого земельного участка;
-  :3У57 — обозначение образуемого земельного участка;
-  1 — обозначение характерной точки границы образуемого земельного участка;
-  :60:27:0050105:39 — обозначение перераспределяемых земельных участков и их частей

Согласовано:	
Взам. инв. №	
Подпись и дата	
Инв. № подл.	


						МК № 01/2021 – ПМТ.1				
						Реализация документов по территориальному планированию, планировке территории (разработка проекта межевания территории в границах улиц Юбилейной, Рижского проспекта, Печорская, Кузбасской Дивизии и границы города Пскова в городе Пскове)				
Изм.	Кол.уч.	Лист	№ док.	Подп.	Дата	Проект межевания территории		Стадия	Лист	Листов
								П		
Выполнил	Семенов С.Ю.					Чертеж границ образуемого земельного участка : 3У57 Масштаб 1:500		ООО "Гео-Сервис"		



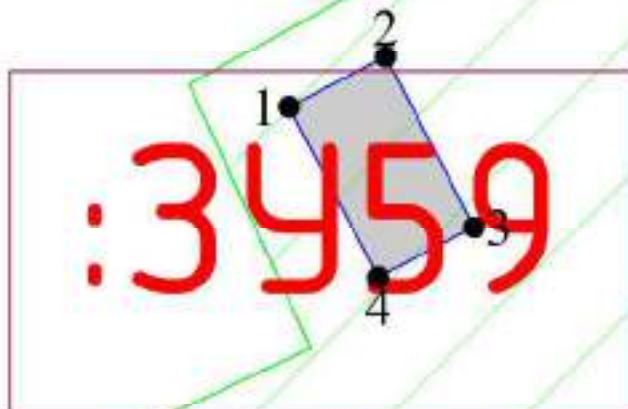
Условные обозначения

-  — граница образуемого земельного участка;
-  — обозначение образуемого земельного участка;
-  — обозначение характерной точки границы образуемого земельного участка;
-  — обозначение перераспределяемых земельных участков и их частей





Согласовано:	
Взам. инв. №	
Подпись и дата	
Инв. № подл.	

						МК № 01/2021 – ПМТ.1			
						Реализация документов по территориальному планированию, планировке территории (разработка проекта межевания территории в границах улиц Юбилейной, Рижского проспекта, Печорская, Кузбасской Дивизии и границы города Пскова в городе Пскове)			
Изм.	Кол.уч.	Лист	№ док.	Подп.	Дата	Проект межевания территории	Стадия	Лист	Листов
ГИП		Назаров А.В.					П		
Выполнил						Чертеж границ образуемого земельного участка : 3У40 Масштаб 1:500	ООО "Гео-Сервис"		
Семенов С.Ю.									

60:27:0080108:18




Условные обозначения

-  - граница образуемого земельного участка;
-  - обозначение образуемого земельного участка;
-  - обозначение характерной точки границы образуемого земельного участка;
-  - обозначение перераспределяемых земельных участков и их частей

Согласовано:	
Взам. инв. №	
Листы и дата	
Инв. № подл.	

МК № 01/2021-ПМТ.1

Реализация документов по территориальному планированию, планировке территории (разработка проекта межевания территории в границах улиц Юбилейной, Рижского проспекта, Печорская, Кузбасской Дивизии и границы города Пскова в городе Пскове)

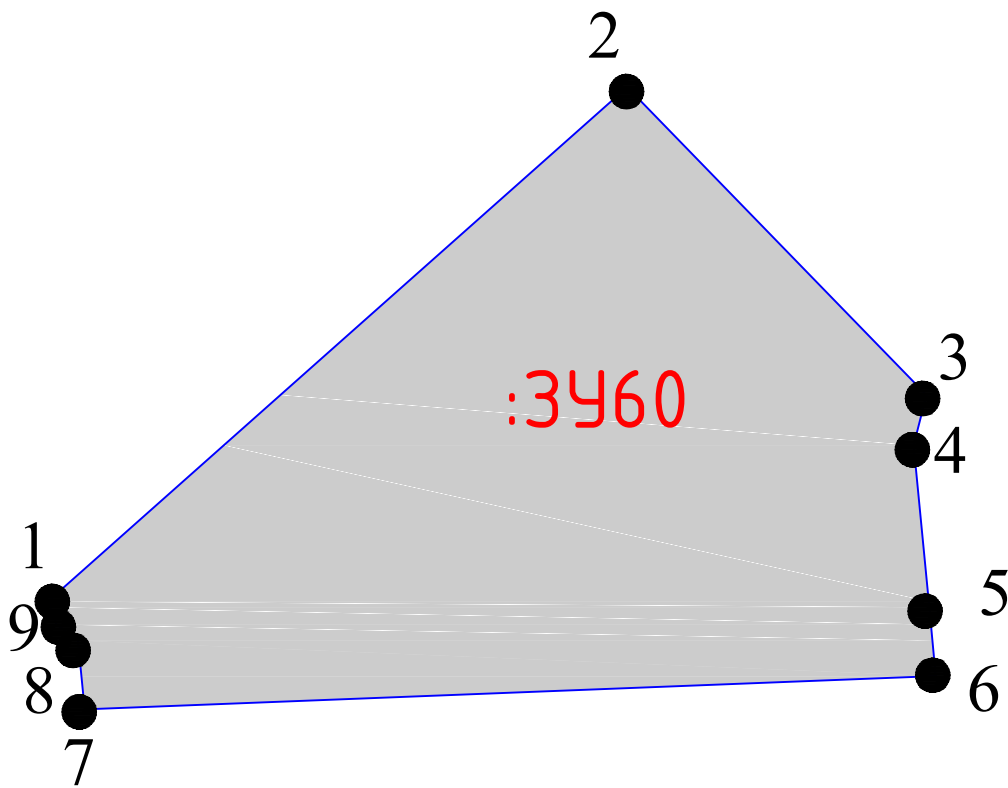
Изм.	Код.уч.	Лист	№ док.	Подп.	Дата
					
Выполнил		Семенов С.Ю.			

Проект межевания территории




Стадия	Лист	Листов
П		

Чертеж границ образуемого земельного участка  
: 3459  
Масштаб 1:250

ООО "Гео-Сервис"





Условные обозначения

-  — граница образуемого земельного участка;
-  — обозначение образуемого земельного участка;
-  — обозначение характерной точки границы образуемого земельного участка;

Согласовано:					
Взам. инв. №					
Подпись и дата					
Инв. № подл.					

МК № 01/2021 – ПМТ.1

Реализация документов по территориальному планированию, планировке территории (разработка проекта межевания территории в границах улиц Юбилейной, Рижского проспекта, Печорская, Кузбасской Дивизии и границы города Пскова в городе Пскове)

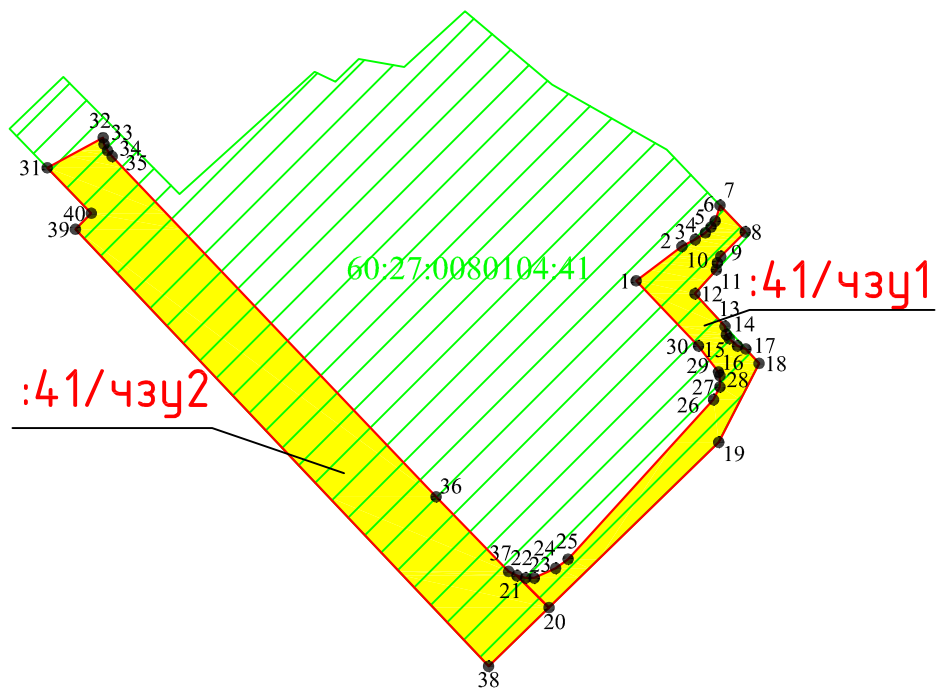
Изм.	Кол.уч.	Лист	№ док.	Подпись	Дата
					
					

Проект межевания территории






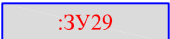
Стадия	Лист	Листов
П		

Чертеж границ образуемого земельного участка  
:3У60  
Масштаб 1:1000

ООО "Гео-Сервис"



Условные обозначения

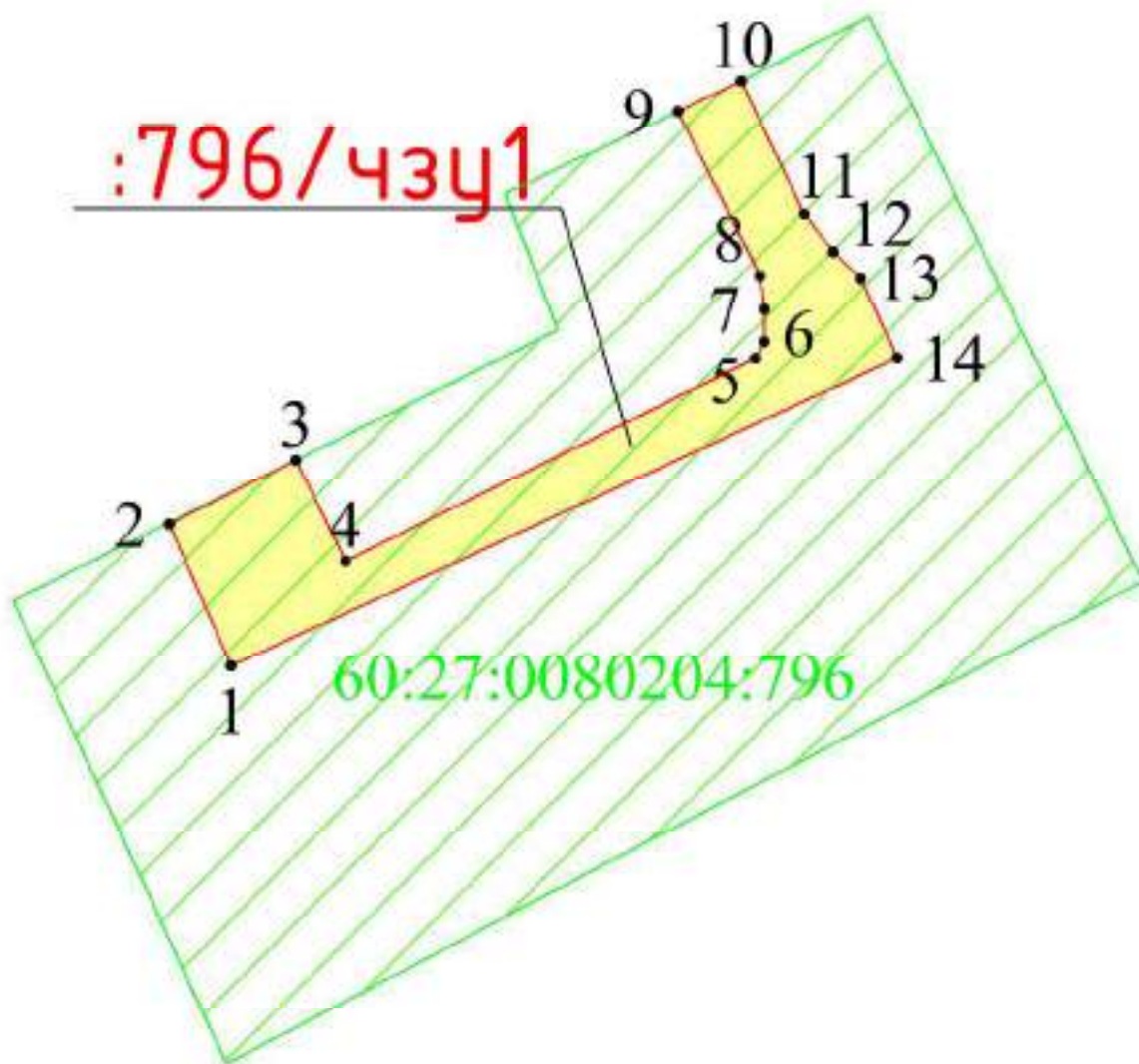
-  — граница образуемого земельного участка;
-  — обозначение образуемой части земельного участка(сервитут);
-  — обозначение характерной точки границы образуемой части земельного участка;
-  — обозначение перераспределяемых земельных участков и их частей
-  — обозначение земельных участков, сведения о которых содержатся в ЕГРН;
-  — обозначение образуемых земельных участков;

Согласовано:	
Взам. инв. №	
Подпись и дата	
Инв. № подл.	

МК № 01/2021–ПМТ.1					
Реализация документов по территориальному планированию, планировке территории (разработка проекта межевания территории в границах улиц Юбилейной, Рижского проспекта, Печорская, Кузбасской Дивизии и границы города Пскова в городе Пскове)					
Изм.	Кол.уч.	Лист	№ док.	Погн.	Дата
		ГИП	Назаров		
		Выполнил	Перепелов		
Проект межевания территории				Стадия	Лист
				П	
Чертеж границ образуемых частей земельного участка(сервитут) :41/чзу1 и :41/чзу2 Масштаб 1:1000				ООО "Гео-Сервис"	







Условные обозначения

- граница образуемого земельного участка
- :796/чзп1 — обозначение образуемой части земельного участка (сервитут);
- 1 — обозначение характерной точки границы образуемой части земельного участка
- обозначение перераспределяемых земельных участков и их частей
- обозначение земельных участков, сведения о которых содержатся в ЕГРН;
- :ЗУ26 — обозначение образуемых земельных участков;

Согласовано	
Взаг. анб. №	
Листы и дата	
Инб. № лавк.	

МК № 01/2021-ПМТ.1

Реализация документов по территориальному планированию, планировке территории (разработка проекта межевания территории в границах улиц Юбилейной, Рижского проспекта, Печорская, Кузбасской Дивизии и границы города Пскова в городе Пскове)

Изм.	Кол.уч.	Лист	№ док.	Подп.	Дата
ГИП		Назаров			
Выполнил		Перепелов			

Проект межевания территории

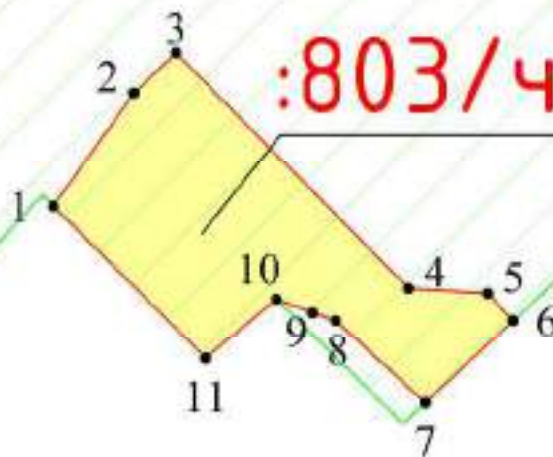
Стадия	Лист	Листов
П		

Чертеж границ образуемой части земельного участка (сервитут)  
:796/чзп1  
Масштаб 1:500







ООО "Гео-Сервис"

60:27:0080204:803

:803/чзу1



Условные обозначения

-  — граница образуемого земельного участка
-  — обозначение образуемой части земельного участка (сервитут);
-  — обозначение характерной точки границы образуемой части земельного участка
-  — обозначение перераспределяемых земельных участков и их частей
-  — обозначение земельных участков, сведения о которых содержатся в ЕГРН;
-  — обозначение образуемых земельных участков;

Согласовано

Взаг. инв. №

Листы и дата

Инв. № лавк.

МК № 01/2021 – ПМТ.1

Реализация документов по территориальному планированию, планировке территории (разработка проекта межевания территории в границах улиц Юбилейной, Рижского проспекта, Печорская, Кузбасской Дивизии и границы города Пскова в городе Пскове)

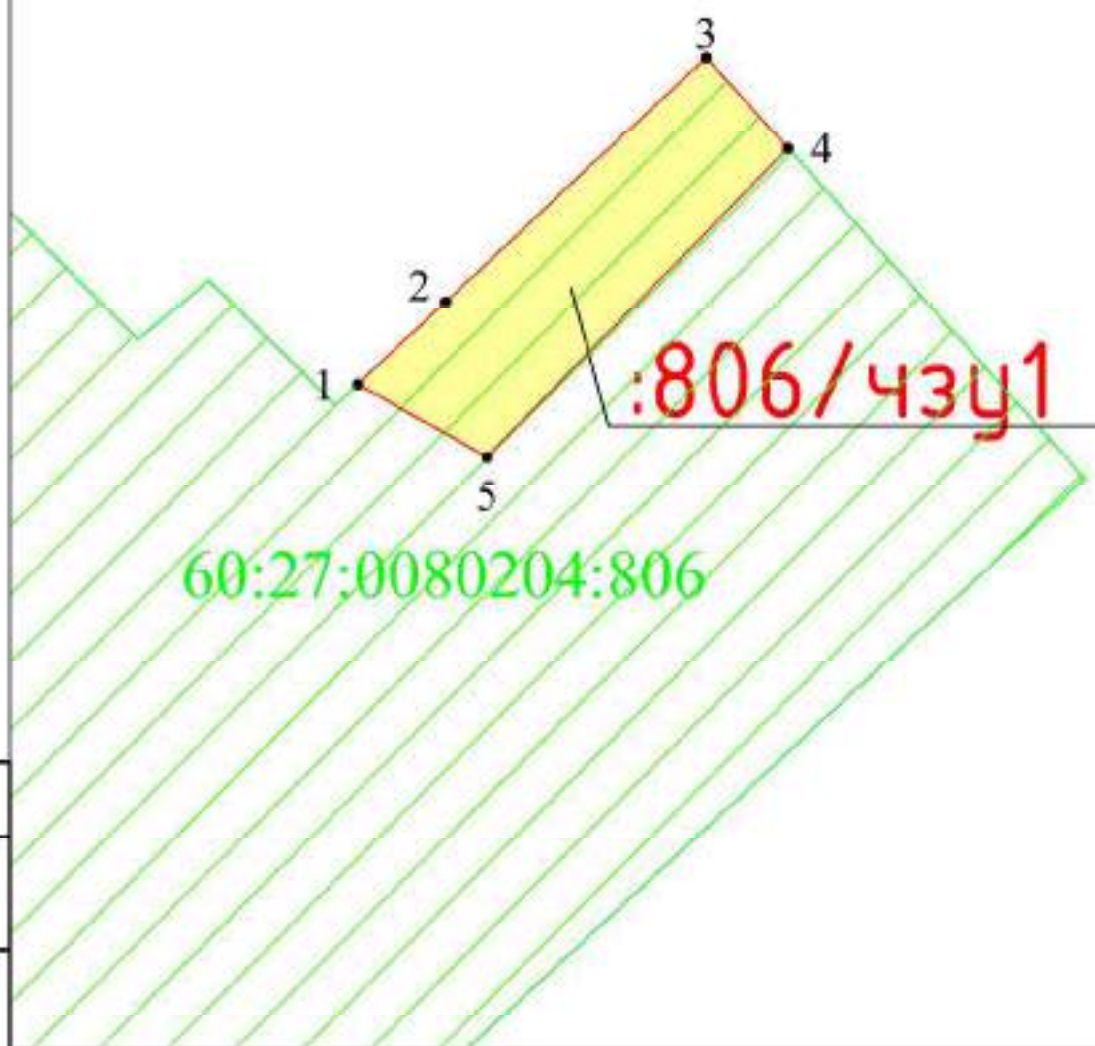
Изм.	Кол.уч.	Лист	№ док.	Подп.	Дата
ГИП			Назаров		
Выполнил			Перепелов		

Проект межевания территории







Стадия	Лист	Листов
П		

Чертеж границ образуемой части земельного участка (сервитут)  
:803/чзу1  
Масштаб 1:500

ООО "Гео-Сервис"



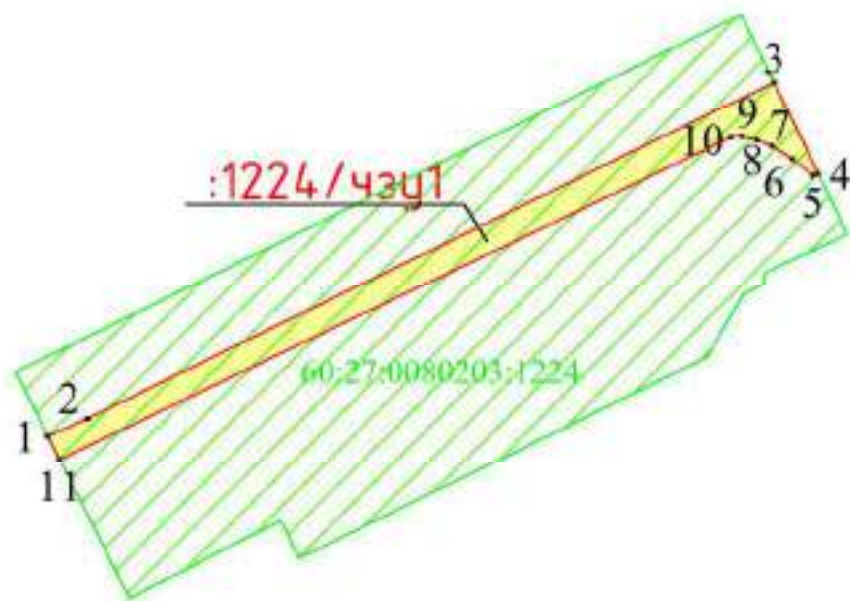
Условные обозначения

-  — граница образуемого земельного участка
-  — обозначение образуемой части земельного участка (сервитут);
-  — обозначение характерной точки границы образуемой части земельного участка
-  — обозначение перераспределяемых земельных участков и их частей
-  — обозначение земельных участков, сведения о которых содержатся в ЕГРН;
-  — обозначение образуемых земельных участков;







Согласовано			МК № 01/2021 – ПМТ.1					
			Реализация документов по территориальному планированию, планировке территории (разработка проекта межевания территории в границах улиц Юбилейной, Рижского проспекта, Печорская, Кузбасской Дивизии и границы города Пскова в городе Пскове)					
Взаг. анб. №								
Листы и дата								
Инв. № лавк.								


Чертеж границ образуемой части земельного участка (сервитут)  
: 806/чзц1  
Масштаб 1:500

ООО "Гео-Сервис"



Условные обозначения

-  — граница образуемого земельного участка
-  — обозначение образуемой части земельного участка (сервитут);
-  — обозначение характерной точки границы образуемой части земельного участка
-  — обозначение перераспределяемых земельных участков и их частей
-  — обозначение земельных участков, сведения о которых содержатся в ЕГРН;
-  — обозначение образуемых земельных участков;

Согласовано	
Взаг. инв. №	
Листы и дата	
Инв. № лавк.	

МК № 01/2021-ПМТ.1

Реализация документов по территориальному планированию, планировке территории (разработка проекта межевания территории в границах улиц Юбилейной, Рижского проспекта, Печорская, Кузбасской Дивизии и границы города Пскова в городе Пскове)

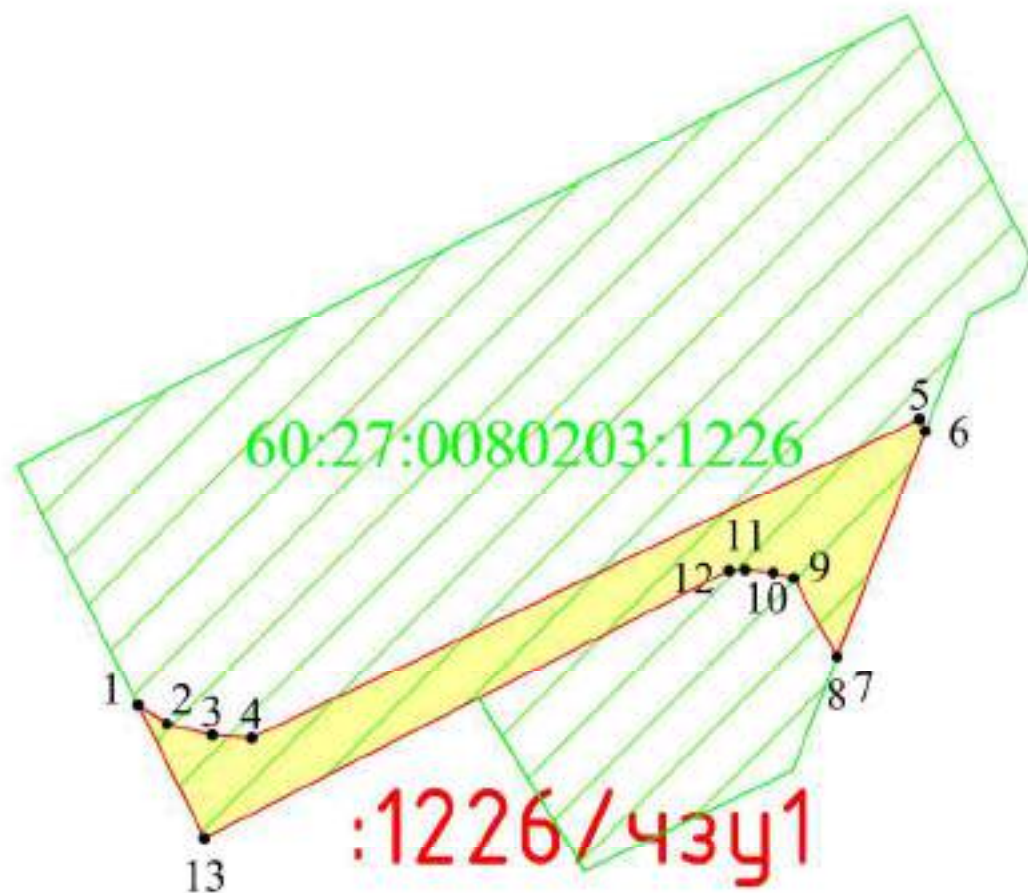
Изм.	Кол.уч.	Лист	№ док.	Подп.	Дата
ГИП			Назаров		
Выполнил			Перепелов		

Проект межевания территории







Стадия	Лист	Листов
П		

Чертеж границ образуемой части земельного участка (сервитут)  
:1224/чзц1  
Масштаб 1:1000

ООО "Гео-Сервис"



Условные обозначения

-  — граница образуемого земельного участка
-  — обозначение образуемой части земельного участка (сервитут);
-  — обозначение характерной точки границы образуемой части земельного участка;
-  — обозначение перераспределяемых земельных участков и их частей
-  — обозначение земельных участков, сведения о которых содержатся в ЕГРН;
-  — обозначение образуемых земельных участков;

Согласовано

Взаж. инв. №

Листы и дата

Инв. № лавк.

МК № 01/2021-ПМТ.1

Реализация документов по территориальному планированию, планировке территории (разработка проекта межевания территории в границах улиц Юбилейной, Рижского проспекта, Печорская, Кузбасской Дивизии и границы города Пскова в городе Пскове)

Изм.	Кол.уч.	Лист	№ док.	Подп.	Дата
ГИП		Назаров			
Выполнил		Перепелов			

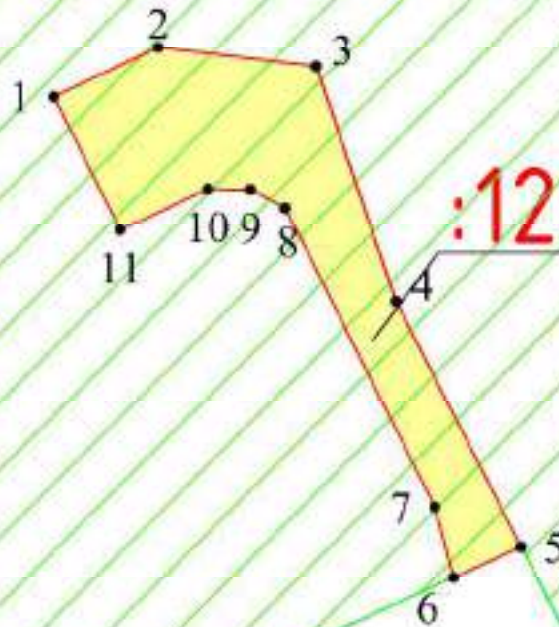
Проект межевания территории

Стадия	Лист	Листов
П		

Чертеж границ образуемой части земельного участка (сервитут)  
:1226/чзуч  
Масштаб 1:500







ООО "Гео-Сервис"

60:27:0080203:1227



:1227/чзц1

Условные обозначения

-  — граница образуемого земельного участка
-  — обозначение образуемой части земельного участка (сервитут);
-  — обозначение характерной точки границы образуемой части земельного участка
-  — обозначение перераспределяемых земельных участков и их частей
-  — обозначение земельных участков, сведения о которых содержатся в ЕГРН;
-  — обозначение образуемых земельных участков;

Согласовано

Взаг. анб. №

Листы и дата

Инб. № лавк.

МК № 01/2021 – ПМТ.1

Реализация документов по территориальному планированию, планировке территории (разработка проекта межевания территории в границах улиц Юбилейной, Рижского проспекта, Печорская, Кузбасской Дивизии и границы города Пскова в городе Пскове)

Изм.	Кол.уч.	Лист	№ док.	Подп.	Дата
ГИП			Назаров		
Выполнил			Перепелов		

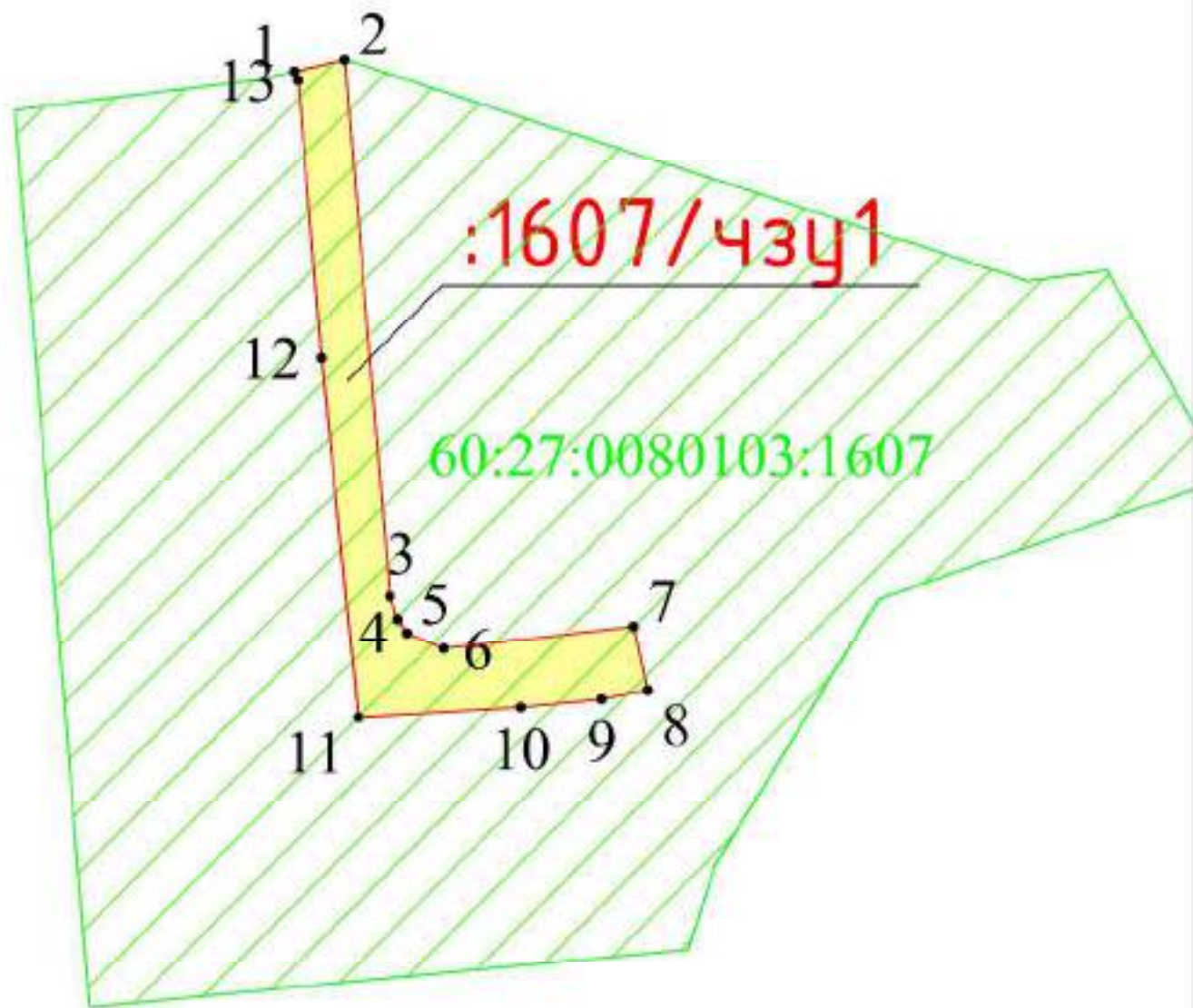
Проект межевания территории

Стадия	Лист	Листов
П		







Чертеж границ образуемой части земельного участка (сервитут)  
:1227/чзц1  
Масштаб 1:500

ООО "Гео-Сервис"





Условные обозначения

-  — граница образуемого земельного участка
-  — обозначения образуемой части земельного участка (сервитут);
-  — обозначения характерной точки границы образуемой части земельного участка;
-  — обозначение перераспределяемых земельных участков и их частей
-  — обозначение земельных участков, сведения о которых содержатся в ЕГРН;
-  — обозначение образуемых земельных участков;

Согласовано

Взаг. инв. №

Листы и дата

Инв. № лавк.

МК № 01/2021-ПМТ.1

Реализация документов по территориальному планированию, планировке территории (разработка проекта межевания территории в границах улиц Юбилейной, Рижского проспекта, Печорская, Кузбасской Дивизии и границы города Пскова в городе Пскове)

Изм.	Кол.уч.	Лист	№ док.	Подп.	Дата
ГИП			Назаров		
Выполнил			Перепелов		

Проект межевания территории

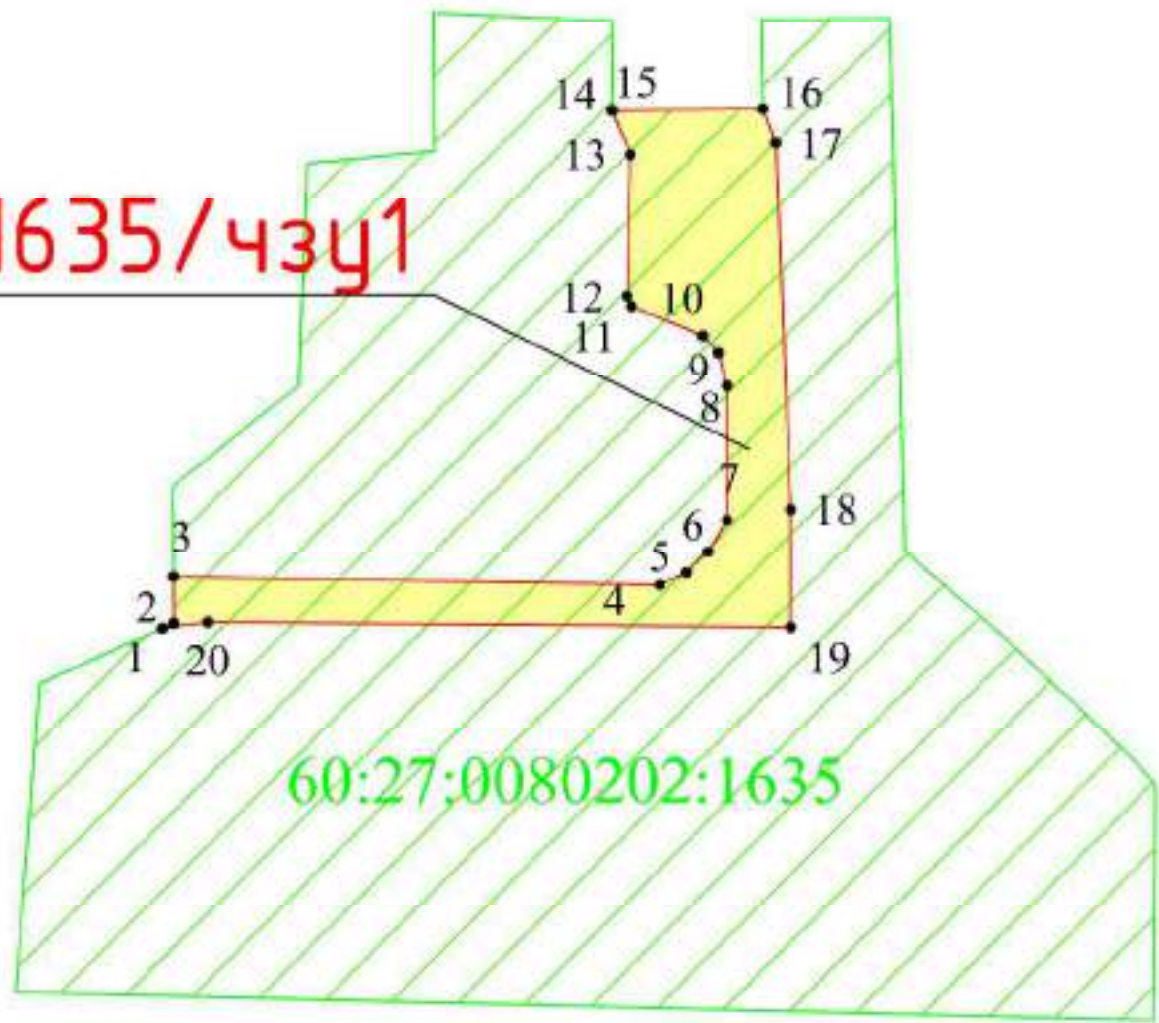
Стадия	Лист	Листов
П		

Чертеж границ образуемой части земельного участка (сервитут)  
:1607/чзц1  
Масштаб 1:500

ООО "Гео-Сервис"









:1635/чзу1



60:27:0080202:1635

Условные обозначения

-  — граница образуемого земельного участка
-  — обозначение образуемой части земельного участка (сервитут);
-  — обозначение характерной точки границы образуемой части земельного участка;
-  — обозначение перераспределяемых земельных участков и их частей
-  — обозначение земельных участков, сведения о которых содержатся в ЕГРН;
-  — обозначение образуемых земельных участков;

Согласовано

Взаим. инв. №

Листы и дата

Инв. № лавк.

МК № 01/2021 – ПМТ.1

Реализация документов по территориальному планированию, планировке территории (разработка проекта межевания территории в границах улиц Юбилейной, Рижского проспекта, Печорская, Кузбасской Дивизии и границы города Пскова в городе Пскове)

Изм.	Кол.уч.	Лист	№ док.	Подп.	Дата
ГИП			Назаров		
Выполнил			Перепелов		

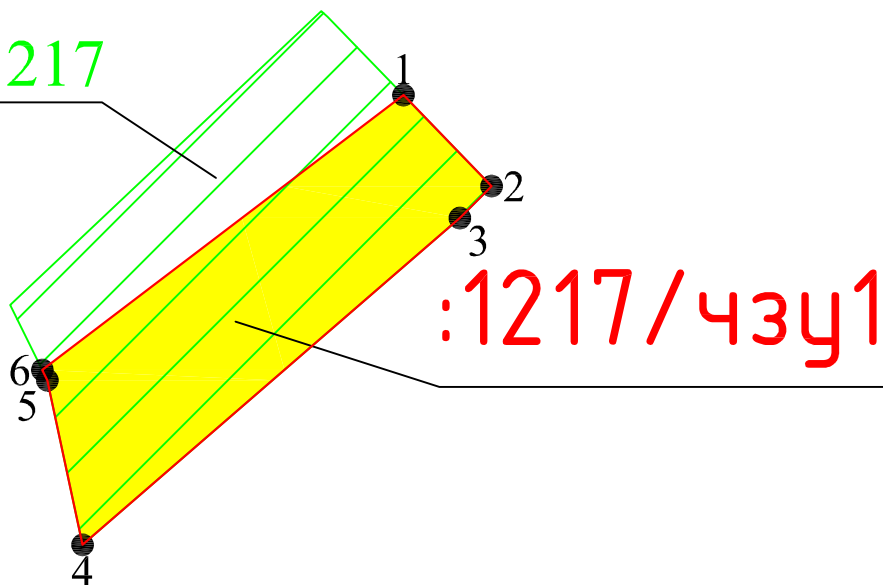
Проект межевания территории

Стадия	Лист	Листов
П		

Чертеж границ образуемой части земельного участка (сервитут)  
:1635/чзу1  
Масштаб 1:500

ООО "Гео-Сервис"

60:27:0080104:1217







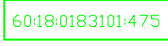

Согласовано:

Взам. инв. №

Подпись и дата

Инв. № подл.

Условные обозначения

-  — граница образуемого земельного участка;
-  — обозначение образуемой части земельного участка(сервитут);
-  — обозначение характерной точки границы образуемой части земельного участка;
-  — обозначение перераспределяемых земельных участков и их частей
-  — обозначение земельных участков, сведения о которых содержатся в ЕГРН;
-  — обозначение образуемых земельных участков;

МК № 01/2021–ПМТ.1

Реализация документов по территориальному планированию, планировке территории (разработка проекта межевания территории в границах улиц Юбилейной, Рижского проспекта, Печорская, Кузбасской Дивизии и границы города Пскова в городе Пскове)

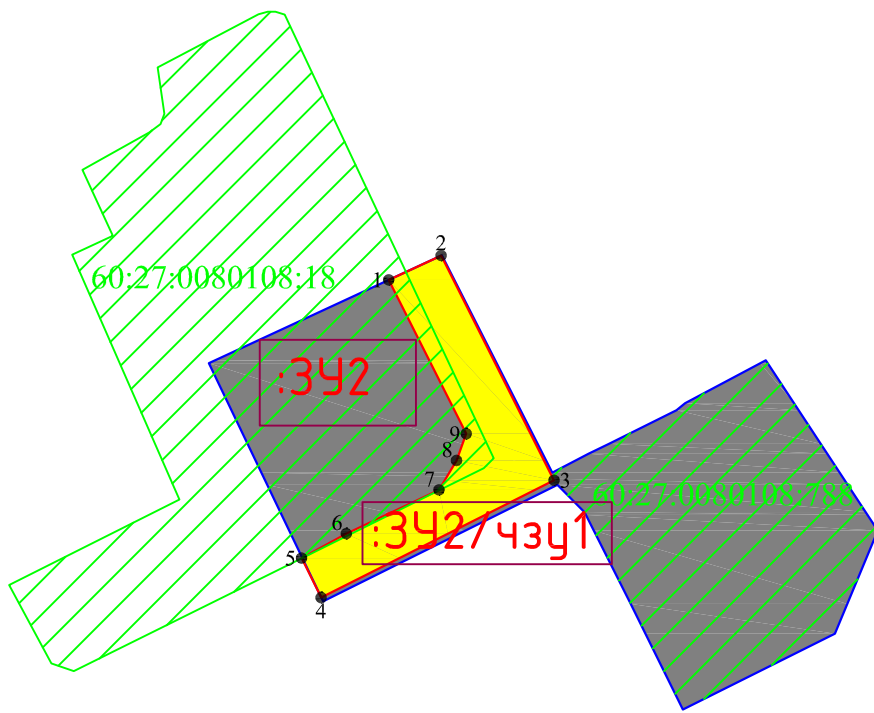
Изм.	Кол.уч.	Лист	№ док.	Погн.	Дата
ГИП		Назаров			
Выполнил		Перепелов			

Проект межевания территории

Стадия	Лист	Листов
П		

Чертеж границ образуемой части земельного участка(сервитут)  
:1217/чзу1  
Масштаб 1:500

ООО "Гео-Сервис"



Согласовано:

Взам. инв. №

Подпись и дата

Инв. № подл.

Условные обозначения

- граница образуемого земельного участка;
- :3У2/чзу1 — обозначение образуемой части земельного участка(сервитут);
- 1 — обозначение характерной точки границы образуемой части земельного участка;
- 60:18:0183101:475 — обозначение перераспределяемых земельных участков и их частей
- 60:18:0183101:475 — обозначение земельных участков, сведения о которых содержатся в ЕГРН;
- :3У2 — обозначение образуемых земельных участков;

МК № 01/2021–ПМТ.1

Реализация документов по территориальному планированию, планировке территории (разработка проекта межевания территории в границах улиц Юбилейной, Рижского проспекта, Печорская, Кузбасской Дивизии и границы города Пскова в городе Пскове)

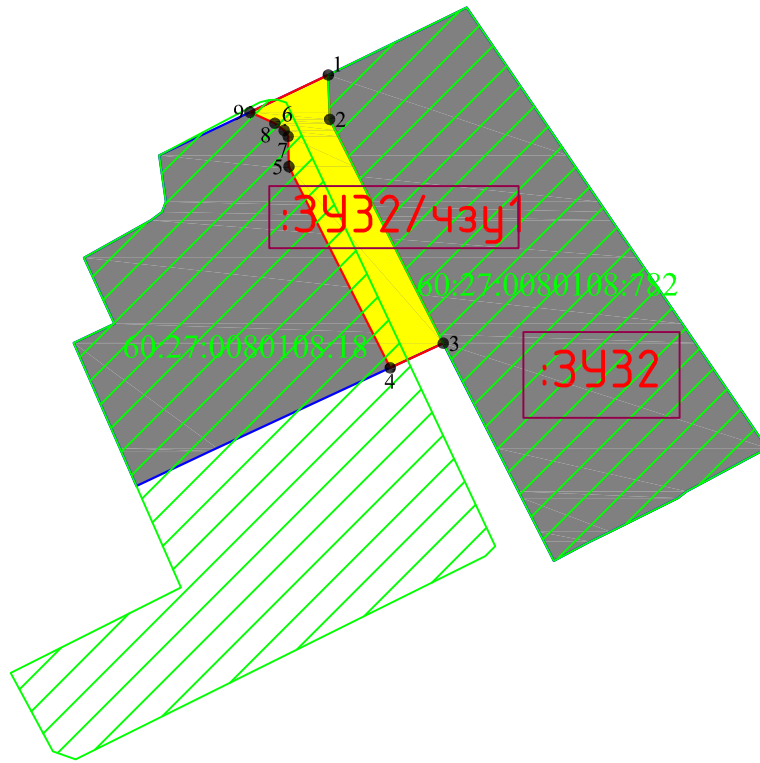
Изм.	Кол.уч.	Лист	№ док.	Погн.	Дата
ГИП			Назаров		
Выполнил			Перепелов		

Проект межевания территории

Стадия	Лист	Листов
П		

Чертеж границ образуемой части земельного участка(сервитут)  
: 3У2 / чзу1  
Масштаб 1:1000

ООО "Гео-Сервис"



Согласовано:

Взам. инв. №

Подпись и дата

Инв. № подл.

Условные обозначения

- граница образуемого земельного участка;
- :ЗУ32/чзу1 — обозначение образуемой части земельного участка(сервитут);
- 1 — обозначение характерной точки границы образуемой части земельного участка;
- 60:18:0183101:475 — обозначение перераспределяемых земельных участков и их частей
- 60:18:0183101:475 — обозначение земельных участков, сведения о которых содержатся в ЕГРН;
- :ЗУ32 — обозначение образуемых земельных участков;

МК № 01/2021–ПМТ.1

Реализация документов по территориальному планированию, планировке территории (разработка проекта межевания территории в границах улиц Юбилейной, Рижского проспекта, Печорская, Кузбасской Дивизии и границы города Пскова в городе Пскове)

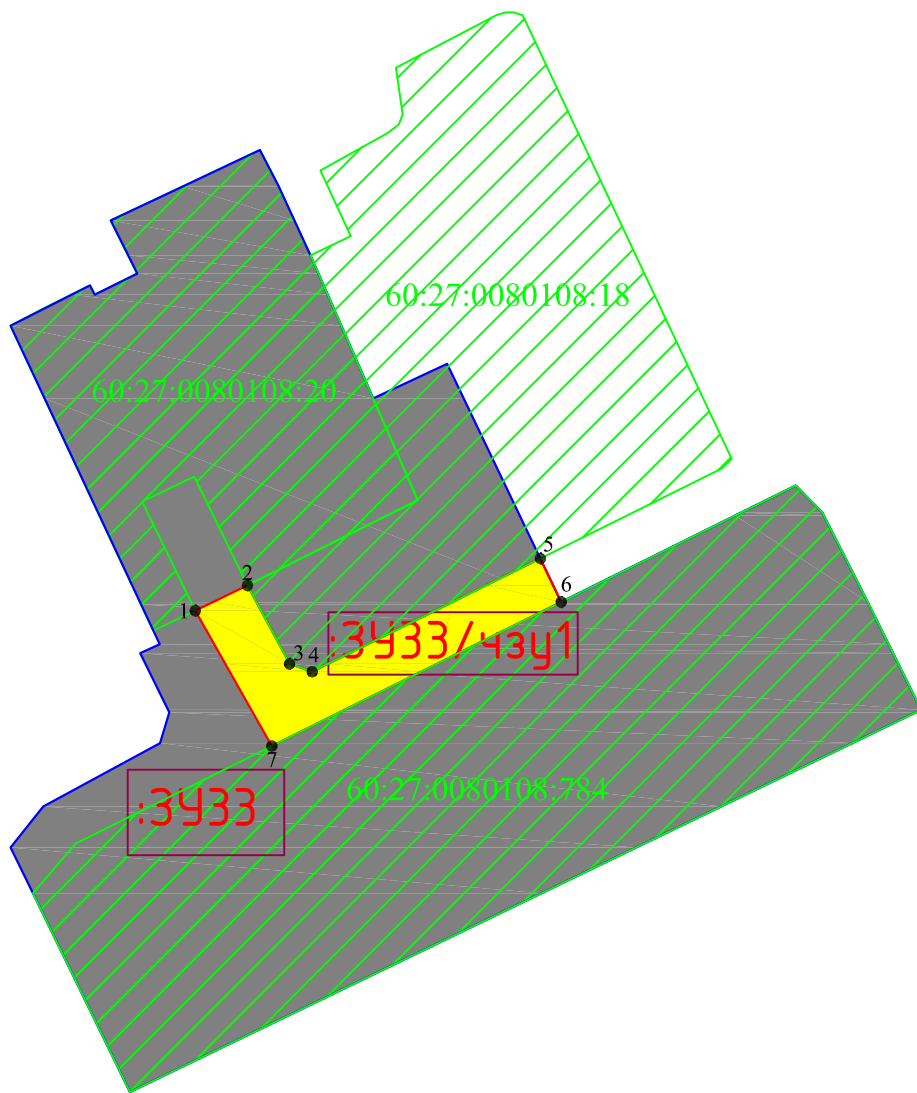
Изм.	Кол.уч.	Лист	№ док.	Погн.	Дата
ГИП		Назаров			
Выполнил		Перепелов			

Проект межевания территории

Стадия	Лист	Листов
П		

Чертеж границ образуемой части земельного участка(сервитут)  
: ЗУ32/чзу1  
Масштаб 1:1000

ООО "Гео-Сервис"



Согласовано:

Взам. инв. №

Подпись и дата

Инв. № подл.

Условные обозначения

- граница образуемого земельного участка;
- :ЗУ33/чзу1 — обозначение образуемой части земельного участка(сервитут);
- 1 — обозначение характерной точки границы образуемой части земельного участка;
- 60:18:0183101:475 — обозначение перераспределяемых земельных участков и их частей
- 60:18:0183101:475 — обозначение земельных участков, сведения о которых содержатся в ЕГРН;
- :ЗУ33 — обозначение образуемых земельных участков;

МК № 01/2021–ПМТ.1

Реализация документов по территориальному планированию, планировке территории (разработка проекта межевания территории в границах улиц Юбилейной, Рижского проспекта, Печорская, Кузбасской Дивизии и границы города Пскова в городе Пскове)

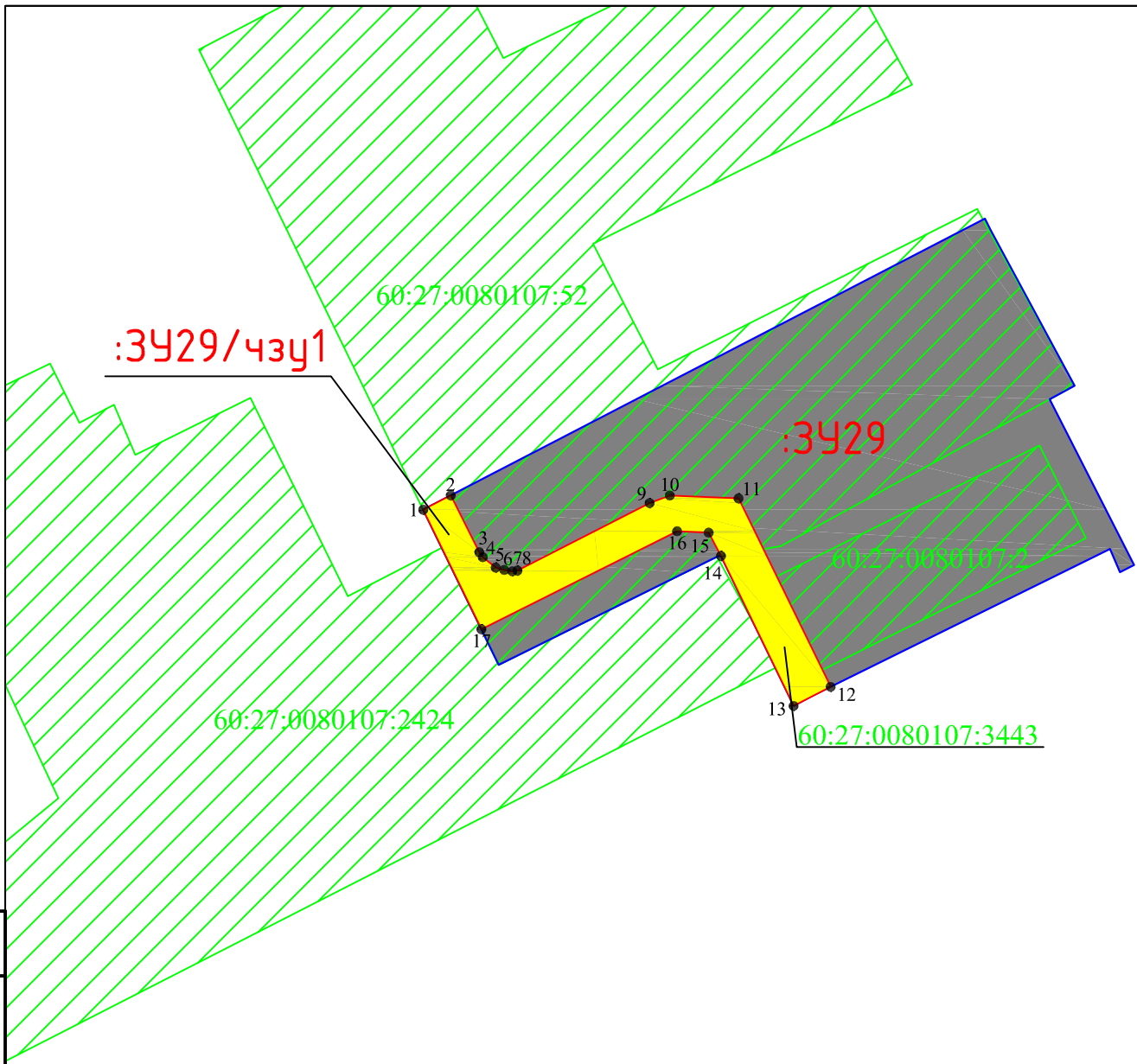
Изм.	Кол.уч.	Лист	№ док.	Погн.	Дата
ГИП		Назаров			
Выполнил		Перепелов			

Проект межевания территории

Стадия	Лист	Листов
П		

Чертеж границ образуемой части земельного участка(сервитут)  
: ЗУ33/чзу1  
Масштаб 1:1000

ООО "Гео-Сервис"



Согласовано:

Взам. инв. №

Подпись и дата

Инв. № подл.

Условные обозначения

- граница образуемого земельного участка;
- :3У29/чзУ1 — обозначение образуемой части земельного участка(сервитут);
- 1 — обозначение характерной точки границы образуемой части земельного участка;
- 60:18:0183101:475 — обозначение перераспределяемых земельных участков и их частей
- 60:18:0183101:475 — обозначение земельных участков, сведения о которых содержатся в ЕГРН;
- :3У29 — обозначение образуемых земельных участков;

МК № 01/2021–ПМТ.1

Реализация документов по территориальному планированию, планировке территории (разработка проекта межевания территории в границах улиц Юбилейной, Рижского проспекта, Печорская, Кузбасской Дивизии и границы города Пскова в городе Пскове)

Изм.	Кол.уч.	Лист	№ док.	Погн.	Дата
ГИП		Назаров			
Выполнил		Перепелов			

Проект межевания территории

Стадия	Лист	Листов
П		

Чертеж границ образуемой части земельного участка(сервитут)  
: 3У29 / чзУ1  
Масштаб 1:1000

ООО "Гео-Сервис"

## Перечень и сведения об изменяемых земельных участках.

Предполагается изменение видов разрешенного использования следующих земельных участков

<i>КН земельного участка</i>	<i>Текущий ВРИ</i>	<i>ВРИ после изменения</i>
60:27:0080205:37	Для размещения отдельно-стоящего нестационарного торгового объекта (объект оказания услуг) - промтовары	Земельные участки (территории) общего пользования, код 12.0
60:27:0080201:1509	Для размещения автостоянки	Земельные участки (территории) общего пользования, код 12.0
60:27:0080202:37	Для размещения нестационарного торгового объекта в составе торгового комплекса - продукты питания	Земельные участки (территории) общего пользования, код 12.0
60:27:0080203:25	Земли общего пользования	Земельные участки (территории) общего пользования, код 12.0
60:27:0080203:51	Под стационарный объект торговли продовольственными товарами (некапитальное строение) в торгово-остановочном комплексе	Земельные участки (территории) общего пользования, код 12.0
60:27:0080104:1217	Обслуживание автотранспорта (для размещения автостоянки) (код 4.9)	Земельные участки (территории) общего пользования, код 12.0
60:27:0080204:20	Для размещения автомобильной парковки к строящемуся зданию парикмахерской	Земельные участки (территории) общего пользования, код 12.0

60:27:0080104:26	Для установки временного некапитального строения - павильона «Цветы», для размещения павильона по продаже продовольственных товаров, павильона по продаже хлебобулочных изделий и благоустройства прилегающей территории	Земельные участки (территории) общего пользования, код 12.0
60:27:0080104:32	Под стационарный объект по продаже мяса и мясных полуфабрикатов (некапитальное строение), под павильон по продаже продовольственных товаров	Земельные участки (территории) общего пользования, код 12.0
60:27:0080107:53	Для размещения павильона по продаже пива	Земельные участки (территории) общего пользования, код 12.0
60:27:0080201:36 (за исключением территории 60:27:0080201:1503)	для размещения отдельно стоящего нестационарного торгового объекта (продукты питания)	Земельные участки (территории) общего пользования, код 12.0



**Перечень и сведения о площади образуемых земельных участков,  
которые будут отнесены к территориям общего пользования или  
имуществу общего пользования**

К территориям общего пользования будут отнесены земельные участки с кодом разрешенного вида использования 12.0, 12.0.1.

В отношении земельных участков и/или частей земельных участков, входящих в состав образуемых земельных участков, отнесенных к территориям общего пользования, предполагается резервирование и (или) изъятие для муниципальных нужд.

Глава города Пскова

Б.А. Елкин