

**Проект планировки и проекта межевания территории в
границах улиц Линейная, Л. Поземского, Ипподромная,
Сиреневый бульвар, проспект Энтузиастов, улица
Старотекстильная в городе Пскове.**

Проект планировки территории.

Положение о характеристиках планируемого развития территории

1. Границы проектирования. Современное использование территории

Проектируемая территория располагается в северной части города Пскова, в границах улиц Линейная, Л. Поземского, Ипподромная, Сиреневый бульвар, проспект Энтузиастов, улица Старотекстильная в городе Пскове

Ориентировочная площадь – 73 га.

В настоящее время рассматриваемая территория застроена.

На территории находятся:

- многоквартирные жилые дома существующие и строящиеся,
- индивидуальные жилые дома,
- здания магазинов и кафе,
- КИГ №4 на 77 гаражей,
- комплекс административных зданий,
- комплекс зданий Псковского Епархиального управления,
- территория Псковского хлебокомбината,
- производственная зона.

В пределах земельного участка проходят водоотводные каналы.

Территория обременена охранными зонами газопровода, водопровода, канализации, ЛЭП, электрокабеля, кабеля связи.

2. Определение параметров планируемого развития территории. Плотность и параметры застройки территории.

Архитектурно-планировочные решения приняты на основании генерального плана и Правил землепользования и застройки муниципального образования «Город Псков», с учетом сложившейся на сегодняшний день градостроительной ситуации.

Принятые архитектурно-планировочные проектные решения учитывают сложившуюся градостроительную ситуацию, определяют стратегию дальнейшего освоения близлежащей территории.

Проектные решения предполагают размещение объектов многоэтажной жилой застройки, с объектами общественно-делового назначения, инженерной инфраструктуры.

Проектом предусматривается формирование следующих элементов планировочной структуры:

Зона объектов многоквартирной жилой застройки (5 – 10 этажей).

В пределах данной зоны предусматривается размещение многоквартирных жилых домов со встроенными нежилыми помещениями этажностью 5-10 этажей.

Зона объектов малоэтажной жилой застройки (многоквартирной и индивидуальной).

Зона промышленных предприятий.

Зона обслуживающих и деловых объектов.

В пределах данной зоны предусматривается размещение многоэтажных гаражей (существующий земельный участок: КН 60:27:0000000:4223).

Проектом предусматривается развитие существующих и изменяемых земельных участков (за исключение образуемых земельных участков), расположенных в зонах планируемого размещения объектов капитального строительства в соответствии с градостроительными регламентами территориальных зон, определенными Правилами землепользования и застройки МО «Город Псков», в границах которых расположены земельные участки.

3. Плотность и параметры застройки территории.

Коэффициент семейности – 3 человека.

Численность населения – 2750 человек.

Ориентировочная площадь проектируемой территории – 73 га.

Площадь застройки 99800м²

Расчетный коэффициент плотности застройки территории: 0,1

Плотность населения: 38чел./га

4. Положения о размещении объектов капитального строительства федерального, регионального и местного значения.

Проектом предусматривается устройство продолжения магистральной улицы общегородского значения - Сиреневого бульвара, шириной 70м в красных линиях с устройством разделительной полосы 31м и проезжих частей в 2 полосы движения шириной 7м и пешеходными тротуарами с улучшенным капитальным покрытием.

Для магистральных улиц общегородского значения - пр. Энтузиастов, ул. Ипподромная, сохраняется сформированная ширина в красных линиях и поперечный профиль.

Проектом предусматривается устройство улиц местного значения (в том числе продолжение ул. Старотекстильная, ул. Александра Матросова, новая меридиональная улица) шириной в красных линиях 25-8м с проезжей частью в 1 и 2 полосы движения шириной 7-4,2м.

Общая протяженность магистральных улиц: 1448м

Общая протяженность улиц местного значения: 10013м

Расчет потребности учреждений и предприятий обслуживания и размеров их земельных участков.

Расчет потребности населения рассматриваемой территории в объектах образования, здравоохранения, социального и культурно-бытового обслуживания выполнен на основании региональных нормативов градостроительного проектирования Псковской области, утвержденных постановлением Администрации области от 22.01.2013 № 18 и местных нормативов градостроительного проектирования муниципального образования «Город Псков» утвержденных Псковской Городской Думой от 10.04.2019г №677.

Проектом принята численность населения – 2750 чел.

Расчет учреждений и предприятий обслуживания и размеров их земельных участков представлен в таблице.

Наименование	Норма		Расчет для ППТ		Примечание (принято в проекте)
	Число	Размер зем. уч-ка	Число	Размер зем. уч-ка	
УЧРЕЖДЕНИЯ ОБРАЗОВАНИЯ					
Дошкольные образовательные учреждения, место	50 мест на 1000 жителей	40,0 м ² на 1 место	138 мест	0,55 га	На прилегающей территории: Детский сад не менее 220 мест (2 шт.) Школа не менее 825 мест Здание ДЮСШ
Общеобразовательные школы, учащийся	77 мест на 1000 жителей	50 м ² на 1 уч-ся	212 мест	1,06 га	
Учреждения	18 мест	По	173 места	Встроен.	

дополнительного образования детей, занимающийся	на 1000 жителей	заданию на проектирование			
ИТОГО					
УЧРЕЖДЕНИЯ ЗДРАВООХРАНЕНИЯ					
Поликлиники	9,7 посещений на 1000 жителей	0,1 га на 100 посещений в смену	27 посещ.	0,30 га	На прилегающей территории: Поликлиника Станция скорой помощи на 2 автомобиля Встроенные помещения
Станция скорой медицинской помощи	0,11 сан. автомоб. на 1000 жителей	0,05 на автомобиль	2	0,20 га	
Раздаточные пункты молочных кухонь, м ² общей площади на 1 ребенка до 1 года	0,3	Встроенные		Встроен.	
Аптека	1 на 12000 жителей	Встроенные	1	Встроен.	
УЧРЕЖДЕНИЯ КУЛЬТУРЫ И ИСКУССТВА, ФИЗКУЛЬТУРЫ И СПОРТА					
Помещения для организации досуга и любительской деятельности	60м.кв. площади пола на 1000 жителей	По заданию на проектирование	165 м.кв.		На прилегающей территории.
Кинотеатры	9 мест на 1000 жителей	0,2 га	25 мест		Кинотеатр с клубными помещениями Библиотека Физкультурно-оздоровительный комплекс
Библиотеки	1 объект				
Спортивные залы	120м.кв. на 1000 жителей	По заданию на проектирование	330 м.кв.		
ПРЕДПРИЯТИЯ ТОРГОВЛИ, ОБЩЕСТВЕННОГО ПИТАНИЯ, БЫТОВОГО ОБСЛУЖИВАНИЯ					
Предприятия торговли	638,0м ² торговой площади на 1000 жителей	1,0-1,2га	1755,0м ²		Магазин (существующий земельный участок: КН 60:27:0060203:13) (существующий земельный участок:

					КН 60:27:0060207:153)
Предприятия общественного питания	40 посадочных мест на 1000 жителей	По заданию на проектирование	110 мест		Кафе (существующий земельный участок: КН 60:27:0060204:40)
Прачечные	6 кг белья в смену на 1000 жителей	По заданию на проект.	46,5кг/см	Встроен.	Встроенные помещения на прилегающей территории
Химчистки	3,5 кг вещей на 1000 жителей	По заданию на проект.	27,1кг/см	Встроен.	
Предприятия бытового обслуживания	9 раб. мест на 1000 жителей	0,1га	25 раб. мест	Встроен.	
КРЕДИТНО-ФИНАНСОВЫЕ УЧРЕЖДЕНИЯ, ПРЕДПРИЯТИЯ СВЯЗИ И АДМИНИСТРАТИВНЫЕ И ПРАВООХРАНИТЕЛЬНЫЕ ОРГАНИЗАЦИИ					
Предприятия связи	IV-V гр. (По нормам Мин-ва связи)	0,07га		0,07га	Встроенные помещения на прилегающей территории
Операционная касса отделения банка	По заданию на проектирование	По заданию на проектирование		Встроен.	
Участковый пункт полиции	1 участковый на 3 тыс. чел.	Встроенные	4	Встроен.	
УЧРЕЖДЕНИЯ ЖИЛИЩНО-КОММУНАЛЬНОГО ХОЗЯЙСТВА					
Жилищно-эксплуатационные организации	1 объект	0,30 га	1 объект	0,30 га	На прилегающей территории. Объект бытового обслуживания Гостиница
Гостиницы		55 кв.м. на 1 место			
Пожарное депо	По	По			

	нормам пожар- ной безопасн ости	нормам пожар- ной безопасн ости			Пожарная часть №4 Время прибытия 10 мин
--	---	---	--	--	--

5. Улично-дорожная сеть и транспорт

Цели развития транспортной инфраструктуры – увеличение коммуникативной связанности территории проектирования, сокращения общего времени, затрачиваемого жителями на передвижения, в том числе пешеходные. В связи с этим проектом предлагается решить следующие задачи:

- равномерно распределить по территории потоки автомобильного (индивидуального) транспорта;
- минимизировать потоки грузового транспорта в пределах жилой застройки;
- активно подключить систему улично-дорожной сети застройки к внешним направлениям;
- сформировать систему пешеходных связей, взаимосвязанную с системой озеленения и рекреационных пространств, объектами обслуживания, в том числе внешних по отношению к застройке.

Принципиальная схема транспортных связей принята в соответствии с генеральным планом муниципального образования «Город Псков» и с учетом сложившейся на сегодняшний день градостроительной ситуации и транспортной инфраструктуры.

Связь внутри территории обеспечивается сетью улиц и проездов.

Ввиду того, что рассматриваемая территория в данный момент в основном объеме застроена, улицы имеют сформированную ширину в красных линиях.

В рамках проекта в границах рассматриваемой территории установлены красные линии существующих улиц: Сиреневый бульв., пр. Энтузиастов, ул. Ипподромная, ул. Старотекстильная, ул. Белинского, ул. Травяная, ул. Птичья, ул. Ветряная, ул. Богданова, ул. Торошинская, ул. Александра Матросова, ул. Подберезская, ул. Северная, ул. Гдовская, ул. Промышленная, Текстильный пер., Птичий пер., Садовый пер., Подберезский пр-д, Гдовский пер., улиц местного значения, местных проездов с целью установления границ и параметров территории общего пользования улично-дорожной сети для обеспечения полноценного проезда к формируемой и существующей застройке.

Для магистральных улиц районного значения - пр. Энтузиастов, ул. Ипподромная, сохраняется сформированная ширина в красных линиях и поперечный профиль.

Улица Ипподромная - магистральная улица районного значения предназначена для пропуска автотранспортных средств габаритами: по длине одиночных автомобилей до 7 м, по

ширине до 2,5 м, по высоте до 4,5 м. Назначение улицы согласно табл.11.2 СП 42.13330.2016 «Градостроительство. Планировка и застройка городских и сельских поселений»: Магистральная улица районного значения.

Необходимость реконструкции ул. Ипподромной (от пр. Энтузиастов до ул. Л. Поземского) в городе Пскове обусловлена несколькими факторами:

1. Застройкой территории;
2. Необходимостью увеличения пропускной способности;
3. Необходимостью устройства автобусного сообщения;
4. Распределением транспортных потоков и необходимостью устройства транспортных связей между улицами г. Пскова.

Проектом предусматривается устройство улиц местного значения (в том числе продолжение ул. Старотекстильная, ул. Александра Матросова, новая меридиональная улица) шириной в красных линиях 25-8м с проезжей частью в 1 и 2 полосы движения шириной 7-4,2м и местных проездов шириной в красных линиях 15-6м с проезжей частью в 1 и 2 полосы движения шириной 5,5-3,5м.

На магистральных улицах: пр. Энтузиастов, ул. Ипподромная, сохраняется движение городского общественного транспорта (автобус) с устройством 4 остановочных пунктов, близких по размещению с существующим положением. Данное размещение обеспечивает нормативную пешеходную доступность до мест проживания, приложения труда и объектов массового посещения.

В соответствии с требованиями п 8. СП 4.13130.2013 «Системы противопожарной защиты. Ограничение распространения пожара на объектах защиты. Требования к объемно-планировочным и конструктивным решениям» и п. 4.2.5 СП 30-102-99 «Планировка и застройка территорий малоэтажного жилищного строительства» проектом предусматривается устройство на тупиковых проездах площадок для разворота пожарной техники размером не менее чем 15х15 метров.

Параметры улиц и дорог, а также организацию дорожного движения в рамках внеплощадочного благоустройства необходимо уточнить на стадии разработки проектной документации.

Общая протяженность улиц составляет 11,461 км.

Характеристика улично-дорожной сети

Номер ЗУ	Протяженность, км	Примечание
---	0,528	ул. Шоссейная
:ЗУ1	0,623	ул. Старотекстильная

:ЗУ2	0,141	пер. Старотекстильный
:ЗУ3	1,335	ул. Белинского
:ЗУ4	0,177	пер. Птичий
:ЗУ5	0,123	ул. Травяная
:ЗУ6	1,028	ул. Ипподромная
:ЗУ7		ул. Птичья
	0,12	Контур №1
	0,226	Контур №2
:ЗУ8		ул. Ветряная
	0,171	Контур №1
	0,22	Контур №2
:ЗУ9		ул. Богданова
	0,105	Контур №1
	0,414	Контур №2
:ЗУ10		ул. Торошинская
	0,168	Контур №1
	0,219	Контур №2
:ЗУ11		пер. Садовый
	0,155	Контур №1
	0,242	Контур №2
	0,093	Контур №3
:ЗУ12		ул. А. Матросова
	0,119	Контур №1
	0,098	Контур №2
:ЗУ13	0,074	Проезд Подберезский
:ЗУ14		ул. Подберезская
	0,393	Контур №1
	0,351	Контур №2
:ЗУ15	0,119	Новая улица №1 (ул. Ипподромная к дому №124)
:ЗУ16		ул. Северная
	0,119	Контур №1
	0,145	Контур №2

	0,121	Контур №3
:ЗУ17	0,156	ул. Гдовская
:ЗУ18	0,074	пер. Гдовский
:ЗУ19	0,285	пр-кт Энтузиастов
:ЗУ20	0,143	б-р Сиреневый
:ЗУ21	0,425	ул. Старотекстильная (участок №2)
:ЗУ22	0,155	ул. Промышленная
:ЗУ23	0,168	Новая улица №2
:ЗУ24	0,26	пер. Подберезовский
:ЗУ25	0,367	Новая улица №3
:ЗУ26	0,205	Новая улица №4
:ЗУ27	0,265	Новая улица №5
:ЗУ28	0,497	Новая улица №6
:ЗУ29	0,25	Новая улица №7
:ЗУ30	0,582	Новая улица №8
Итого	11,461	

Жилая застройка и все элементы обслуживания обеспечены гостевыми парковками и автостоянками.

Постоянное хранение легковых автомобилей предусматривается в радиусе пешеходной доступности в КИГ на 77 гаражей на земельном участке КН 60:27:0060210:26, стоянке на 50 машиномест на земельном участке КН 60:27:0060252:67 и в многоэтажных гаражах на земельном участке КН 60:27:0000000:4223.

Минимальное количество машино-мест для временного хранения легкового автомобильного транспорта жителей многоквартирных жилых домов и предприятий обслуживания населения определяется на основании Нормативов градостроительного проектирования муниципального образования «Город Псков» (утв. Решением Псковской городской Думы №677 от 10.04.2019 г.) и составляет – 0,7 машино-мест на квартиру и 35 машино-мест на 100 служащих.

Расчет потребности парковочных мест для хранения легковых автомобилей в проектируемой застройке представлен в таблице.

Расчет парковочных мест для хранения легковых автомобилей.

Количество квартир не более шт	Норма (Нормативов градостроительного	Расчет потребности для жилого района не менее шт
--------------------------------	--------------------------------------	--

	проектирования муниципального образования «Город Псков»), машино-мест на квартиру не менее	
663	0,7	464

На территории проектирования предусмотрены места для временного хранения легкового автотранспорта жителей многоквартирных жилых домов, сотрудников и посетителей предприятий обслуживания населения.

Парковочные места на проектируемом участке размещены в соответствии СанПиН 2.2.1/2.1.1.1200-03 «Санитарно-защитные зоны и санитарная классификация предприятий, сооружений и иных объектов», содержащим нормативные разрывы от автостоянок и гаражей-стоянок до зданий различного назначения и мест отдыха.

Хранение личного автотранспорта жителей индивидуальной жилой застройки предполагается на территории индивидуальных земельных участков.

6. Мероприятия по обеспечению потребностей инвалидов и маломобильных групп населения

Планировочные решения по обеспечению потребностей инвалидов и маломобильных групп населения выполнены с учетом требований, указанных в:

- СП 59.13330.2016 Доступность зданий и сооружений для маломобильных групп населения. Актуализированная редакция СНиП 35-01-2001

- Федеральном законе «О социальной защите инвалидов в РФ».

Проектом предусматривается:

- продольный уклон путей движения, по которым возможен проезд инвалидов на креслах-колясках, не более 5%, поперечный - 2%;

- высота бордюров по краям пешеходных путей не менее 0,05 м;

- перепад высот бордюров, бортовых камней вдоль эксплуатируемых газонов и озелененных площадок, примыкающих к путям пешеходного движения не более 0,025 м;

- устройство бордюрных пандусов, по обеим сторонам перехода через проезжую часть, с уклоном не более 1:12, а около зданий и в затесненных местах не более 1:10 на протяжении не более 10 м с перепадом высот в местах съезда на проезжую часть не более 0,015 м;

- установка предупреждающей информации о приближении к препятствиям (лестницам, пешеходным переходам и прочее), изменение качества поверхностного слоя дорожек и тротуаров рельефными полосками, установка защитных ограждений, соответствующих сигналов. Тактильные средства, выполняющие предупредительную функцию на покрытии пешеходных путей на участке, размещаются не менее чем за 0,8 м до объекта информации или начала опасного участка, изменения направления движения, входа и т.п. Ширина тактильной

полосы принимается в пределах 0,5 - 0,6 м;

- устройство покрытия пешеходных дорожек, тротуаров и пандусов из твердых материалов, ровным, шероховатым, без зазоров, не создающим вибрацию при движении, а также предотвращающим скольжение;

- устройство мест для личных автотранспортных средств инвалидов на открытых стоянках автомобилей, располагаемых в пределах территории, а также около учреждений культурно-бытового обслуживания населения, предприятий торговли и отдыха, спортивных зданий и сооружений, мест приложения труда. Минимальное количество таких мест принимается 10% от общего количества мест, но не менее 1 места при общем количестве мест (п.4.2 СП 59.13330.2012);

- размещение автостоянок для МГН на открытых стоянках автомобилей перед общественными зданиями в удобной близости от зданий, не далее 50 м, с обозначением отличительными и предупреждающими знаками.

7. Инженерная подготовка территории

Инженерная подготовка отведенной территории представляет собой комплекс инженерных мероприятий и сооружений для обеспечения пригодности территории для жилищного строительства, создания оптимальных санитарно-гигиенических и микроклиматических условий жизни населения, охраны и улучшения природной среды.

Посредством комплекса инженерных мероприятий решаются вопросы организации рельефа и водоотвода, понижения уровня грунтовых вод.

Вопросы инженерной подготовки детально прорабатываются при дальнейшем проектировании, на основании инженерных гидрогеологических изысканий.

8. Организация рельефа и водоотвода

В отношении организации рельефа проектом предлагается вертикальная планировка территории застройки путем подсыпки грунта в пониженных местах.

Отвод поверхностных стоков обеспечивается созданием уклонов поверхности, оптимальных для стока воды.

Отвод поверхностных вод предусмотрен с проезжей части по поперечным уклонам до низа откоса насыпи земляного полотна, далее по продольному уклону низа откоса в водоотводные каналы с перепуском через водопропускные ж/б трубы диаметром 800мм под проездами.

Продольный уклон по улицам принят от 5 до 20‰; на участках озеленения – до 50‰. Поперечные уклоны проезжей части - 20‰; тротуаров – 15‰.

9. Понижение уровня грунтовых вод

При реализации проекта освоения территории для жилищного строительства должны быть проведены мероприятия по снижению уровня грунтовых вод и поддержания его на нужных отметках.

Сокращение объемов подпитки грунтовых вод атмосферными осадками достигается за счет:

благоустройства территории с устройством твердых водонепроницаемых покрытий;
устройства дренажа. (тип дренажной системы определяется и разрабатывается, в процессе дальнейшего проектирования объектов капитального строительства).

10. Озеленение территории и благоустройство

При благоустройстве территории предусматривается устройство проездов, пешеходных тротуаров с усовершенствованным капитальным покрытием: асфальтобетонное, сборное бетонное из тротуарных плит и брусчатки, с установкой бортовых камней соответствующего сечения.

Площадки благоустройства оборудуются малыми архитектурными формами. При благоустройстве территории предусматривается устройство проездов, пешеходных тротуаров с усовершенствованным капитальным покрытием: асфальтобетонное, сборное бетонное из тротуарных плит и брусчатки, с установкой бортовых камней соответствующего сечения. В детских игровых комплексах – стабилизированные покрытия из песчано-гравийных материалов.

Площадки благоустройства оборудуются малыми архитектурными формами, изготовленными по типовым и индивидуальным проектам.

11. Инженерное обеспечение застройки

В настоящее время рассматриваемая территория застроена. Сети инженерно-технического обеспечения на территории проектирования присутствуют.

11.1 Водоснабжение

В настоящий момент действующие сети централизованного водоснабжения на территории проектирования присутствуют. Развитие не планируется.

11.2 Водоотведение

В настоящий момент сети централизованного водоотведения на территории проектирования присутствуют. В частном секторе также используются выгребные ямы. На территории проектирования необходимо устройство централизованной системы канализации для всех объектов капитального строительства, соответственно при развитии микрорайона необходима разработка проектной документации на систему бытовой канализации.

11.3. Водоотведение поверхностных вод.

В настоящий момент сети ливневой канализации на территории проектирования отсутствуют.

На территории проектирования необходимо устройство централизованной системы ливневой канализации, соответственно при развитии микрорайона необходима разработка проектной документации на систему ливневой канализации.

11.4. Теплоснабжение

В настоящий момент сети теплоснабжения на территории проектирования присутствуют частично.

На дальнейших стадиях проектирования необходимо разработать схему теплоснабжения квартала с учетом этапов строительства. Подключение объектов капитального строительства осуществляется к внутриквартальным сетям.

11.5. Электроснабжение

В настоящее время на территории проектирования проходят кабели высокого напряжения и воздушные ЛЭП.

В соответствии с требованиями ПАО «МРСК Северо-Запада» для подключения объекта к электрическим сетям необходимо правообладателям земельных участков обратиться в ПАО «МРСК Северо-Запада» за договором технологического присоединения.

На дальнейших стадиях проектирования необходимо разработать схему внутриквартальных сетей электроснабжения с учетом этапов строительства.

11.6. Газоснабжение

На территории проектирования сети газоснабжения присутствуют.

Подключение индивидуальных жилых домов к сетям газоснабжения осуществляется согласно Постановления Правительства РФ от 30.12.2013 N 1314 (ред. от 21.02.2019) "Об утверждении Правил подключения (технологического присоединения) объектов капитального строительства к сетям газораспределения, а также об изменении и признании утратившими силу некоторых актов Правительства Российской Федерации" по заявкам «Заявителей».

Более детальная схема газоснабжения проектируемой территории будет производиться на стадии рабочего проектирования.

11.7. Сети связи

Проектируемая территория находится в зоне действия мобильной связи. В граница проектирования проходит оптоволоконный кабель.

Для подключения интернета, телевидения и радиовещания предлагается использование мобильной связи и существующего оптоволоконного кабеля.

12. Техничко-экономические показатели проекта

Техничко-экономические показатели проекта приведены в таблице.

п/п	Показатели	Единица измерения	Величина	Примечание
Территория				
1	Площадь проектируемой территории - всего	га	73,00	
	В том числе территории:			
	жилых зон (кварталы, микрорайоны и др.)	га	45,15	
	<i>в том числе площадь застройки</i>	-"	6,05	
	объектов социального и культурно-бытового обслуживания населения (кроме микрорайонного значения)	-"	8,63	
	<i>в том числе площадь застройки</i>	-"	1,80	
	рекреационных зон	-"	-	
	зон инженерной и транспортной инфраструктур	-"	12,82	
	производственных зон	-"	6,40	
	иных зон	-"	-	
2	Из общей площади проектируемого района участки гаражей и автостоянок для постоянного хранения индивидуального автотранспорта	-"	2,32	
3	Из общей площади проектируемого района территории общего пользования - всего	-"	14,87	
	Из них:			
	зеленые насаждения общего пользования	-"	-	
	улицы, дороги, проезды, площади	-"	14,87	
	прочие территории общего пользования	-"	-	
4	Коэффициент застройки	%	0,1	
5	Коэффициент плотности застройки	-"	0,1	
6	Из общей территории:			
	земли федеральной собственности	га	-	
	земли субъектов Российской Федерации	-"	-	
	земли муниципальной собственности	-"	73,00	
	земли частной собственности	-"	-	
Население				
1	Численность населения	чел.	2750	
2	Плотность населения	чел./га	38	
Жилищный фонд				
1	Общая площадь жилых домов	тыс. м ² общей площади квартир	8,59	

.2	Средняя этажность застройки	этаж	2	
.3	Существующий сохраняемый жилищный фонд	тыс. м ² общей площади квартир	6,36	
.4	Убыль жилищного фонда - всего	тыс. м ² общей площади квартир	-	
	В том числе:			
	государственной и муниципальной собственности	- "	-	
	частной собственности	- "	-	
.5	Из общего объема убыли жилищного фонда убыль:			
	по техническому состоянию	- "	-	
	по реконструкции	- "	-	
	по другим причинам (организация санитарно-защитных зон, переоборудование и пр.)	- "	-	
	Объекты социального и культурно-бытового обслуживания населения			
.1	Детские дошкольные учреждения - всего	мест	-	На близлежащей территории в пределах доступности
.2	Общеобразовательные школы - всего	- "	-	
.3	Станции скорой медицинской помощи	объекто в	-	
.4	Аптеки	объекто в	-	
.5	Раздаточные пункты детской молочной кухни	объекто в	-	
.6	Предприятия розничной торговли, питания и бытового обслуживания населения - всего	соответс твующие единицы		
	- магазины	м ² торг. площ.	-	1755,0
	- предприятия общественного питания	мест	-	110
	- предприятия бытового обслуживания (непосредственного обслуживания)	мест	-	На близлежащей территории в пределах доступности
	- прачечные	кг/см	-	
	- химчистки	- "	-	
.7	Учреждения культуры и искусства - всего	м ²	-	
.8	Физкультурно-спортивные сооружения - всего	- "	-	
.9	Учреждения жилищно-коммунального хозяйства	объект	-	
.10	Организации и учреждения управления, кредитно-финансовые учреждения и предприятия связи	- "	-	

.11	Прочие объекты социального и культурно-бытового обслуживания населения	-"	-	
	Транспортная инфраструктура			
.1	Протяженность улично-дорожной сети - всего	км	11,461	
	В том числе:			
	магистральные дороги	-"	-	
	из них:			
	скоростного движения	-"	-	
	регулируемого движения	-"	-	
	магистральные улицы	-"	-	
	из них:			
	обшегородского значения	-"	1,448	
	непрерывного движения	-"	-	
	регулируемого движения	-"	-	
	районного значения	-"	-	
	улицы и проезды местного значения	-"	10,013	
.2	Протяженность линий общественного пассажирского транспорта			
	В том числе:			
	трамвай	-"	-	
	троллейбус	-"	-	
	автобус	-"	-	
.3	Гаражи и стоянки для хранения легковых автомобилей			
	В том числе:			
	постоянного хранения	маш.-мест	627	
	временного хранения	-"	500	
	Инженерное оборудование и благоустройство территории			
.1	Водопотребление	м ³ /сут	----	Сущ. сети инженерно-технического обеспечения
.2	Водоотведение	м ³ /сут	----	
.3	Электропотребление	МВт*ч/год	----	
.4	Расход газа	м ³ /час	----	
.5	Количество твердых бытовых отходов	т/год	----	
.6	В том числе утилизируемых	т/год	----	
	Территории, требующие проведения специальных мероприятий по инженерной подготовке	га	----	
.7	Потребность в иных видах инженерного оборудования	соотв. единицы	----	

13. Положения об очередности планируемого развития территории.

Предлагается поэтапная последовательность осуществления мероприятий, предусмотренных проектом планировки территории:

1.1 Проведение кадастровых работ – формирование земельных участков с постановкой их на государственный кадастровый учет. Формирование земельных участков осуществляется в соответствии с главой I.1 Земельного кодекса Российской Федерации. Постановка сформированных земельных участков осуществляется в соответствии с Федеральным законом от 13.07.2015 № 218-ФЗ «О государственной регистрации недвижимости». Затем, осуществляется предоставление вновь сформированных земельных участков под предлагаемую проектом застройку. Сформированные земельные участки предоставляются под застройку в соответствии с главой V.1 Земельного кодекса Российской Федерации.

1.2 Разработка рабочей и проектной документации по строительству улично-дорожной сети. Проектная документация подготавливается на основании ст. 48 Градостроительного кодекса Российской Федерации в соответствии со сводами правил, строительными нормами и правилами, техническими регламентами.

1.3 Разработка рабочей и проектной документации по строительству сетей и объектов инженерного обеспечения. Проектная документация подготавливается на основании ст. 48 Градостроительного кодекса Российской Федерации в соответствии со сводами правил, строительными нормами и правилами, техническими регламентами.

1.4 Строительство улично-дорожной сети и сетей и объектов инженерного обеспечения.

2.1 Разработка рабочей и проектной документации по строительству многоэтажной жилой, общественно деловой застройки. Проектная документация подготавливается на основании ст. 48 Градостроительного кодекса Российской Федерации в соответствии со сводами правил, строительными нормами и правилами, техническими регламентами.

2.2 Строительство объектов многоэтажной жилой и общественно - деловой застройки. Ввод объектов многоэтажной жилой и общественно-деловой застройки в эксплуатацию.

3.1 Разработка рабочей и проектной документации по организации рекреационных зон отдыха. Проектная документация подготавливается на основании ст. 48 Градостроительного кодекса Российской Федерации в соответствии со сводами правил, строительными нормами и правилами, техническими регламентами.

3.2 Строительство объектов рекреационных зон отдыха. Ввод объектов рекреационных зон отдыха в эксплуатацию.

Каталог координат красных линий.

Номер точки	X	Y
ул. Шоссейная		
1,1	501706,30	1271919,92
1,2	501711,89	1271915,35
1,3	501718,95	1271909,51
1,4	501722,24	1271908,17
1,5	501746,08	1271902,55
1,6	501752,85	1271895,14
1,7	501756,68	1271891,28
1,8	501769,57	1271885,26
1,9	501806,44	1271877,80
1,10	501870,46	1271865,34
1,11	501953,33	1271850,60
1,12	501965,08	1271885,07
1,13	501966,71	1271897,62
1,14	501981,18	1271895,15
1,15	501968,09	1271847,97
1,16	502085,52	1271848,86
1,17	502167,08	1271848,23
ул. Старотекстильная		
2,1	502029,46	1272071,28
2,2	502034,88	1272101,68
2,3	502037,61	1272117,02
2,4	502042,14	1272116,63
2,5	502055,45	1272155,52
2,6	502054,21	1272155,93
2,7	502054,65	1272157,26
2,8	502055,89	1272156,85
2,9	502057,36	1272161,32
2,10	502062,53	1272176,32
2,11	502072,18	1272211,55
2,12	502090,38	1272270,24
2,13	502093,95	1272281,70
2,14	502115,67	1272325,88
2,15	502085,74	1272339,64
2,16	502083,46	1272334,55
2,17	502084,86	1272330,29
2,18	502084,58	1272325,83
2,19	502084,22	1272323,34
2,20	502078,59	1272324,54
2,21	502078,18	1272321,66
2,22	502079,05	1272321,47
2,23	502077,93	1272316,01
2,24	502077,34	1272316,12
2,25	502073,66	1272299,14
2,26	502072,83	1272298,57
2,27	502070,70	1272287,33
2,28	502066,51	1272270,60
2,29	502060,48	1272244,91
2,30	502058,44	1272236,97
2,31	502051,75	1272213,74

2,32	502044,68	1272190,81
2,33	502037,70	1272167,12
2,34	502030,28	1272142,07
2,35	502030,11	1272141,76
2,36	502028,78	1272137,85
2,37	502022,48	1272117,99
2,38	502021,16	1272113,49
2,39	502022,04	1272113,24
2,40	502015,34	1272093,45
2,41	502008,95	1272074,82
2,42	501988,32	1272061,43
2,43	501988,16	1272061,70
2,44	501968,23	1272050,59
2,45	501958,16	1272045,52
2,46	501931,68	1272030,25
2,47	501910,75	1272018,12
2,48	501890,46	1272006,65
2,49	501868,01	1271993,67
2,50	501846,11	1271981,40
2,51	501825,44	1271969,68
2,52	501823,11	1271967,94
2,53	501802,91	1271956,15
2,54	501784,93	1271945,76
2,55	501753,97	1271926,55
2,56	501736,63	1271917,21
2,57	501734,86	1271919,67
2,58	501732,69	1271918,25
2,59	501734,63	1271915,81
2,60	501726,54	1271909,84
2,61	501722,24	1271908,17
2,62	501746,08	1271902,55
2,63	501759,26	1271914,47
2,64	501757,36	1271916,16
2,65	501785,91	1271933,01
2,66	501800,42	1271941,63
2,67	501819,85	1271952,49
2,68	501826,03	1271956,07
2,69	501852,03	1271971,14
2,70	501876,48	1271984,88
2,71	501894,75	1271995,60
2,72	501918,55	1272009,19
2,73	501942,26	1272023,28
2,74	501964,09	1272035,46
2,75	501986,14	1272048,09
2,76	502006,17	1272059,68
2,77	502027,43	1272072,57
2,1	502029,46	1272071,28
пер. Старотекстильный		
3,1	501795,33	1272016,85
3,2	501788,71	1272023,79
3,3	501784,92	1272027,77
3,4	501772,93	1272018,60
3,5	501777,75	1272013,49

3,6	501762,76	1272001,55
3,7	501759,80	1272005,45
3,8	501731,17	1271979,73
3,9	501715,03	1271967,03
3,10	501713,48	1271968,25
3,11	501707,02	1271962,96
3,12	501703,04	1271967,63
3,13	501692,63	1271956,40
3,14	501687,06	1271961,19
3,15	501674,97	1271947,68
3,18	501690,50	1271933,20
3,19	501699,37	1271944,24
3,20	501733,09	1271970,48
3,21	501760,15	1271989,96
3,22	501791,80	1272014,15
3,1	501795,33	1272016,85
ул. Белинского		
4,1	1271965,12	501654,92
4,2	1271983,88	501674,26
4,3	1271981,31	501676,72
4,4	1271992,81	501688,49
4,5	1272004,00	501700,38
4,6	1272006,72	501703,21
4,7	1272045,87	501742,61
4,8	1272079,84	501773,57
4,9	1272098,70	501787,33
4,10	1272111,13	501796,98
4,11	1272138,78	501817,97
4,12	1272147,90	501824,96
4,13	1272176,49	501848,79
4,14	1272192,47	501862,06
4,15	1272199,35	501865,56
4,16	1272244,10	501882,34
4,17	1272241,70	501888,81
4,18	1272229,65	501922,70
4,19	1272223,29	501940,57
4,20	1272231,00	501943,79
4,21	1272231,54	501942,50
4,22	1272234,43	501931,71
4,23	1272243,22	501909,89
4,24	1272253,39	501885,82
4,25	1272299,40	501902,55
4,26	1272307,28	501905,51
4,27	1272348,97	501921,15
4,28	1272377,17	501931,19
4,29	1272387,53	501934,88
4,30	1272395,12	501937,12
4,31	1272394,93	501937,82
4,32	1272398,49	501938,80
4,33	1272418,79	501945,47
4,34	1272447,97	501955,42
4,35	1272470,38	501964,57
4,36	1272488,17	501971,57

4,37	1272496,54	501974,90
4,38	1272501,22	501974,56
4,39	1272518,87	501980,86
4,40	1272519,77	501981,16
4,41	1272523,25	501982,29
4,42	1272523,22	501982,38
4,43	1272544,41	501990,16
4,44	1272544,45	501990,06
4,45	1272556,63	501994,45
4,46	1272557,72	501994,92
4,47	1272565,17	501997,36
4,48	1272565,45	501997,45
4,49	1272565,51	501997,23
4,50	1272595,29	502006,85
4,51	1272603,44	502009,87
4,52	1272625,85	502017,39
4,53	1272644,90	502023,08
4,54	1272644,67	502024,08
4,55	1272658,40	502028,70
4,56	1272672,70	502033,77
4,57	1272694,25	502041,45
4,58	1272716,05	502049,26
4,59	1272734,84	502054,86
4,60	1272752,76	502057,29
4,61	1272765,06	502052,93
4,62	1272767,98	502051,29
4,63	1272775,09	502047,90
4,64	1272778,99	502046,57
4,65	1272783,34	502045,93
4,66	1272797,65	502048,40
4,67	1272813,83	502041,65
4,68	1272814,87	502041,21
4,69	1272827,77	502035,83
4,70	1272831,14	502034,43
4,71	1272831,73	502034,18
4,72	1272907,42	502002,60
4,73	1272915,61	501992,88
4,74	1272929,52	501981,97
4,75	1272950,00	501972,82
4,76	1272959,45	501968,70
4,77	1272967,27	501965,74
4,78	1273012,46	501947,72
4,81	501917,57	1272983,34
4,82	1272986,69	501925,80
4,83	1272994,06	501943,72
4,84	1272985,73	501947,22
4,85	1272978,94	501950,09
4,86	1272954,42	501958,91
4,87	1272921,14	501972,24
4,88	1272910,18	501976,66
4,89	1272899,14	501985,89
4,90	1272897,39	501990,87
4,91	1272895,63	501994,51

4,92	1272888,29	501998,38
4,93	1272874,42	502003,42
4,94	1272866,41	502006,91
4,95	1272864,83	502007,59
4,96	1272857,98	502010,57
4,97	1272850,63	502014,11
4,98	1272838,12	502019,00
4,99	1272836,97	502019,89
4,100	1272836,94	502019,79
4,101	1272825,83	502024,78
4,102	1272814,12	502029,92
4,103	1272793,09	502037,41
4,104	1272787,79	502038,18
4,105	1272777,30	502036,96
4,106	1272753,09	502047,19
4,107	1272742,15	502047,11
4,108	1272715,01	502038,36
4,109	1272697,39	502031,83
4,110	1272671,96	502022,74
4,111	1272617,66	502002,98
4,112	1272619,00	501997,20
4,113	1272629,75	501964,57
4,114	1272623,61	501958,98
4,115	1272614,75	501953,12
4,116	1272614,01	501949,07
4,117	1272620,20	501945,60
4,118	1272614,63	501936,28
4,119	1272606,77	501931,24
4,120	1272607,77	501938,61
4,121	1272609,23	501945,30
4,122	1272609,40	501954,59
4,123	1272610,74	501970,91
4,124	1272609,26	501980,79
4,125	1272605,92	501999,67
4,126	1272588,41	501992,88
4,127	1272589,02	501990,66
4,128	1272587,49	501990,18
4,129	1272586,93	501992,43
4,130	1272578,49	501989,43
4,131	1272557,67	501982,67
4,132	1272554,37	501981,60
4,133	1272537,13	501975,77
4,134	1272531,96	501974,31
4,135	1272531,12	501974,22
4,136	1272529,94	501973,81
4,137	1272510,20	501966,84
4,138	1272504,12	501964,36
4,139	1272503,79	501964,21
4,140	1272475,47	501953,11
4,141	1272455,92	501947,25
4,142	1272434,16	501940,03
4,143	1272420,34	501934,85
4,144	1272414,76	501932,75

4,145	1272410,78	501931,86
4,146	1272386,75	501923,69
4,147	1272372,80	501918,70
4,148	1272359,66	501914,15
4,149	1272354,10	501911,45
4,150	1272332,50	501904,15
4,151	1272308,62	501895,07
4,152	1272295,84	501889,67
4,153	1272281,47	501884,81
4,154	1272263,34	501878,39
4,155	1272237,29	501867,84
4,156	1272211,06	501857,23
4,157	1272210,85	501857,73
4,158	1272206,83	501855,69
4,159	1272192,73	501848,54
4,160	1272185,19	501842,29
4,161	1272172,36	501832,09
4,162	1272172,51	501831,90
4,163	1272170,24	501830,17
4,164	1272169,43	501829,57
4,165	1272160,66	501822,56
4,166	1272151,48	501815,91
4,167	1272146,66	501805,65
4,168	1272134,87	501800,51
4,169	1272128,98	501796,41
4,170	1272109,21	501782,41
4,171	1272104,77	501778,89
4,172	1272087,29	501765,87
4,173	1272067,01	501747,87
4,174	1272066,76	501747,94
4,175	1272047,75	501730,40
4,176	1272043,60	501726,52
4,177	1272035,89	501719,28
4,178	1272030,77	501713,42
4,179	1272030,89	501713,31
4,180	1272027,25	501710,28
4,181	1272025,02	501710,27
4,182	1272025,00	501707,27
4,183	1272022,74	501704,99
4,184	1272020,84	501703,27
4,185	1272013,82	501695,55
4,186	1272011,67	501692,55
4,187	1272011,43	501693,07
4,188	1272009,92	501691,35
4,189	1271993,04	501674,01
4,190	1271971,51	501647,71
4,1	1271965,12	501654,92
пер. Птичий		
5,1	501600,57	1272017,19
5,2	501628,93	1272049,74
5,3	501636,41	1272043,44
5,4	501642,32	1272049,9
5,5	501653,64	1272063,46

5,6	501670,52	1272084,51
5,7	501676,66	1272093,61
5,8	501684,52	1272112,02
5,9	501689,25	1272124,64
5,10	501702,59	1272143,24
5,11	501700,21	1272147,64
5,12	501683,78	1272124,51
5,13	501670,12	1272093,75
5,14	501638,38	1272052,24
5,15	501620,76	1272067,08
5,16	501601,85	1272039,84
5,17	501589,63	1272025,73
5,1	501600,57	1272017,19
ул. Травяная		
6,1	501516,48	1272088,09
6,2	501529,10	1272104,26
6,3	501538,16	1272115,04
6,4	501551,32	1272130,87
6,5	501557,16	1272138,18
6,6	501563,79	1272146,15
6,7	501573,67	1272158,35
6,8	501576,49	1272159,70
6,9	501579,91	1272160,38
6,10	501583,60	1272164,96
6,11	501581,61	1272166,52
6,12	501576,66	1272171,01
6,13	501573,80	1272174,99
6,14	501564,42	1272188,1
6,15	501559,09	1272181,93
6,17	501571,92	1272168,74
6,18	501544,63	1272138,48
6,19	501510,51	1272095,60
6,1	501516,48	1272088,09
ул. Ипподромная		
7,1	501493,02	1272111,86
7,2	501526,89	1272154,48
7,3	501550,63	1272186,19
7,4	501551,68	1272187,61
7,5	501559,09	1272181,93
7,6	501564,42	1272188,1
7,7	501558,33	1272196,61
7,8	501577,49	1272221,76
7,9	501586,71	1272215,92
7,10	501591,83	1272223,01
7,11	501583,94	1272229,83
7,12	501599,64	1272249,59
7,13	501608,05	1272260,71
7,15	501616,87	1272264,83
7,16	501615,03	1272265,85
7,17	501632,53	1272297,69
7,18	501636,41	1272304,09
7,19	501646,51	1272322,72
7,20	501650,42	1272329,58

7,21	501655,73	1272339,94
7,22	501662,06	1272354,04
7,23	501664,71	1272360,79
7,24	501665,34	1272360,48
7,25	501671,58	1272373,44
7,26	501669,75	1272374,19
7,27	501673,4	1272384,76
7,28	501681,84	1272381,52
7,30	501676,33	1272392,66
7,31	501685,39	1272421,89
7,32	501694,14	1272451,3
7,33	501697,07	1272452,41
7,34	501705,06	1272450,19
7,35	501706,62	1272455,69
7,36	501699,85	1272457,6
7,37	501696,88	1272460,57
7,38	501700,96	1272474,25
7,39	501706,55	1272493,01
7,40	501713,25	1272515,48
7,41	501717,15	1272519,61
7,42	501733,18	1272516,3
7,43	501734,65	1272526,94
7,44	501739,62	1272543,94
7,45	501735,18	1272545,8
7,46	501731,51	1272540,23
7,47	501725,47	1272540,98
7,48	501721,12	1272541,93
7,49	501735,43	1272590,05
7,50	501742,49	1272613,78
7,51	501744,3	1272619,86
7,52	501748,53	1272635,96
7,53	501754,69	1272659,45
7,54	501756,63	1272667,07
7,55	501758,76	1272674,63
7,56	501761,07	1272682,65
7,57	501769,24	1272706,71
7,58	501771,8	1272708,99
7,59	501783,6	1272733,21
7,60	501788,82	1272747,64
7,61	501792,18	1272753,08
7,62	501794,54	1272757,93
7,63	501802,82	1272755
7,64	501804,94	1272758,91
7,65	501797,68	1272764,88
7,66	501817,02	1272796,41
7,67	501821,32	1272804,5
7,68	501828,54	1272800,55
7,69	501834,5	1272807,98
7,70	501832,67	1272809,77
7,71	501851,1	1272836,23
7,72	501855,64	1272837,05
7,73	501860,76	1272835,64
7,74	501867,03	1272831,92

7,75	501868,87	1272835,88
7,76	501852	1272846
7,77	501865,15	1272873,78
7,78	501876,85	1272874,5
7,79	501879,19	1272887,24
7,80	501875,18	1272889,18
7,81	501876,12	1272891,13
7,82	501876,31	1272896,91
7,83	501907,3	1272961,12
7,84	501917,57	1272983,34
7,90	501945,27	1273021,24
7,91	501939,99	1273036,2
7,92	501940,12	1273036,54
7,93	501900,36	1273052,87
7,94	501871,71	1272982,29
7,95	501846,67	1272927,54
7,96	501842,08	1272917,65
7,97	501834,32	1272908,15
7,98	501836	1272904,02
7,99	501780,81	1272784,32
7,100	501775,93	1272785,32
7,101	501768,15	1272768,18
7,102	501765,71	1272763,73
7,103	501762,27	1272754,76
7,104	501761,85	1272753,67
7,105	501766,41	1272753,09
7,106	501745,15	1272703,6
7,107	501738,3	1272679,6
7,108	501731,42	1272655,36
7,109	501730,01	1272649,37
7,110	501728,68	1272643,73
7,111	501727,09	1272636,95
7,112	501714,77	1272598,22
7,113	501714,2	1272591,03
7,114	501712,85	1272586,67
7,115	501710,8	1272581,36
7,116	501703,52	1272556,81
7,117	501699,34	1272557,72
7,118	501693,34	1272537,51
7,119	501691,55	1272523,25
7,120	501692,82	1272520,96
7,121	501690,04	1272511,32
7,122	501688,24	1272509,41
7,123	501685,13	1272495,96
7,124	501684,89	1272492,14
7,125	501684,11	1272489,71
7,126	501682,2	1272483,57
7,127	501673,43	1272455,15
7,128	501669,98	1272444,04
7,129	501652,76	1272389,26
7,130	501644,06	1272372,69
7,131	501639,35	1272368,83
7,132	501636,22	1272359,55

7,133	501631,63	1272352,41
7,134	501626,38	1272343,2
7,135	501619,04	1272336,32
7,136	501618,89	1272323,62
7,137	501617,22	1272320,53
7,138	501617,02	1272318,63
7,139	501615,87	1272315,44
7,140	501610,19	1272305,23
7,141	501609,62	1272304,03
7,142	501606,97	1272304,02
7,143	501603,77	1272298,61
7,144	501605,43	1272296,67
7,145	501595,93	1272281,74
7,146	501595,69	1272281,38
7,147	501592,64	1272282,31
7,148	501588,51	1272276,03
7,149	501589,97	1272272,46
7,150	501590,28	1272272,23
7,151	501589,8	1272270,84
7,152	501575,56	1272252,61
7,153	501559,26	1272233,01
7,154	501556,15	1272228,27
7,155	501552,21	1272226,06
7,156	501534,81	1272208,88
7,157	501530,49	1272213,88
7,158	501527,58	1272217,35
7,159	501526,33	1272215,46
7,16	501528,23	1272212,61
7,161	501532,08	1272207,83
7,162	501523,72	1272196,05
7,167	501489,87	1272107,57
ул. Птичьа		
Контур №1		
8,1	501895,11	1272088,55
8,2	501881,41	1272094,27
8,3	501862,62	1272075,77
8,4	501850,42	1272068,47
8,5	501842,59	1272067,69
8,6	501835,57	1272072,59
8,7	501795,45	1272100,31
8,8	501800,60	1272107,96
8,9	501796,98	1272111,13
8,10	501787,33	1272098,70
8,11	501805,59	1272086,67
8,12	501807,86	1272085,19
8,13	501808,21	1272084,94
8,14	501822,91	1272075,45
8,15	501826,97	1272072,54
8,16	501840,10	1272062,75
8,17	501839,28	1272060,68
8,18	501845,37	1272052,22
8,19	501850,37	1272055,82
8,20	501877,63	1272075,17

8,1	501895,11	1272088,55
Контур №2		
8,21	501778,89	1272104,77
8,22	501782,41	1272109,21
8,23	501762,82	1272121,70
8,24	501760,42	1272123,20
8,25	501756,92	1272124,12
8,26	501744,82	1272130,78
8,27	501739,34	1272133,49
8,28	501738,57	1272133,43
8,29	501738,10	1272133,55
8,30	501733,39	1272135,94
8,31	501732,81	1272136,60
8,32	501725,62	1272140,37
8,33	501725,54	1272140,44
8,34	501708,67	1272149,83
8,35	501691,64	1272158,24
8,36	501688,08	1272159,92
8,37	501683,10	1272162,87
8,38	501658,93	1272177,36
8,39	501659,08	1272177,56
8,40	501637,24	1272191,83
8,41	501615,20	1272205,79
8,42	501598,40	1272217,27
8,43	501591,83	1272223,00
8,44	501586,71	1272215,92
8,45	501609,00	1272199,92
8,46	501633,02	1272184,03
8,47	501653,37	1272170,42
8,48	501669,92	1272160,42
8,49	501662,48	1272149,68
8,50	501666,73	1272146,66
8,51	501666,64	1272146,55
8,52	501671,23	1272142,97
8,53	501675,73	1272148,75
8,54	501674,72	1272149,51
8,55	501681,00	1272158,32
8,56	501700,21	1272147,64
8,57	501702,59	1272143,24
8,58	501719,83	1272134,27
8,59	501739,50	1272124,52
8,60	501740,12	1272125,24
8,61	501758,36	1272116,60
8,21	501778,89	1272104,77
ул. Ветряная		
Контур №1		
9,1	501958,16	1272045,52
9,2	501968,23	1272050,59
9,3	501949,59	1272070,24
9,4	501943,82	1272075,55
9,5	501937,80	1272078,88
9,6	501919,18	1272088,49
9,7	501918,85	1272088,67

9,8	501915,45	1272090,44
9,9	501907,27	1272094,83
9,10	501905,69	1272094,62
9,11	501905,31	1272095,96
9,12	501871,51	1272113,48
9,13	501863,34	1272117,81
9,14	501854,25	1272123,76
9,15	501854,30	1272123,84
9,16	501838,23	1272134,74
9,17	501825,22	1272144,08
9,18	501824,31	1272145,91
9,19	501824,96	1272147,90
9,20	501817,97	1272138,78
9,21	501833,78	1272127,15
9,22	501847,60	1272117,77
9,23	501848,08	1272117,84
9,24	501850,52	1272116,43
9,25	501852,74	1272115,15
9,26	501857,67	1272111,55
9,27	501868,10	1272103,96
9,28	501881,41	1272094,27
9,29	501895,11	1272088,55
9,30	501920,01	1272075,63
9,31	501919,85	1272075,55
9,32	501935,73	1272067,55
9,33	501936,07	1272067,76
9,34	501937,65	1272066,89
9,35	501945,98	1272058,85
9,36	501949,19	1272055,40
9,1	501958,16	1272045,52
Контур №2		
9,37	501805,65	1272146,66
9,38	501815,91	1272151,48
9,39	501812,57	1272153,91
9,40	501809,60	1272155,57
9,41	501797,24	1272162,30
9,42	501797,39	1272162,74
9,43	501794,83	1272164,00
9,44	501787,55	1272167,78
9,45	501787,31	1272167,92
9,46	501777,96	1272172,88
9,47	501778,21	1272173,33
9,48	501759,09	1272182,08
9,49	501758,04	1272183,88
9,50	501754,99	1272185,31
9,51	501754,57	1272184,43
9,52	501752,71	1272185,31
9,53	501744,17	1272189,45
9,54	501742,97	1272190,02
9,55	501727,61	1272197,44
9,56	501727,45	1272197,41
9,57	501715,08	1272202,70
9,58	501703,51	1272209,32

9,59	501694,95	1272213,00
9,60	501669,56	1272231,41
9,61	501641,45	1272251,32
9,62	501629,03	1272258,10
9,63	501616,87	1272264,83
9,64	501608,05	1272260,71
9,65	501630,69	1272246,70
9,66	501641,58	1272239,16
9,67	501662,97	1272225,26
9,68	501662,63	1272224,82
9,69	501683,80	1272209,98
9,70	501708,65	1272194,12
9,71	501709,35	1272194,18
9,72	501711,74	1272197,68
9,73	501732,98	1272186,94
9,74	501733,35	1272187,46
9,75	501746,02	1272181,44
9,76	501757,51	1272175,86
9,77	501762,55	1272173,43
9,78	501789,17	1272159,34
9,79	501788,72	1272157,10
9,80	501791,76	1272156,14
9,81	501792,83	1272155,72
9,82	501796,54	1272153,52
9,37	501805,65	1272146,66
ул. Богданова		
Контур №1		
10,1	501703,51	1272209,32
10,2	501729,29	1272243,97
10,3	501731,14	1272242,84
10,4	501746,68	1272268,97
10,5	501750,62	1272267,17
10,6	501758,60	1272279,87
10,7	501754,66	1272282,35
10,8	501762,78	1272295,77
10,9	501753,30	1272300,50
10,10	501742,33	1272282,38
10,11	501716,76	1272241,68
10,12	501694,95	1272213,00
10,1	501703,51	1272209,32
Контур №2		
10,13	501788,60	1272349,25
10,14	501795,20	1272370,03
10,15	501802,99	1272394,59
10,16	501810,63	1272419,15
10,17	501812,25	1272424,21
10,18	501820,03	1272448,63
10,19	501827,52	1272471,64
10,20	501834,75	1272493,70
10,21	501838,55	1272504,80
10,22	501849,79	1272541,05
10,23	501856,52	1272561,21
10,24	501859,59	1272570,41

10,25	501880,85	1272557,52
10,26	501896,31	1272551,37
10,27	501893,25	1272543,67
10,28	501908,03	1272537,79
10,29	501909,77	1272543,74
10,30	501912,65	1272547,17
10,31	501912,07	1272550,41
10,32	501915,10	1272551,12
10,33	501891,68	1272560,43
10,34	501891,06	1272560,68
10,35	501882,76	1272564,62
10,36	501879,01	1272564,39
10,37	501861,02	1272576,83
10,38	501869,95	1272605,21
10,39	501869,42	1272605,55
10,40	501875,47	1272623,49
10,41	501896,67	1272644,16
10,42	501893,03	1272649,28
10,43	501874,77	1272674,97
10,44	501869,05	1272668,84
10,45	501883,38	1272651,88
10,46	501888,72	1272642,61
10,47	501871,69	1272627,94
10,48	501861,31	1272604,81
10,49	501853,73	1272578,39
10,50	501843,43	1272545,82
10,51	501840,57	1272536,71
10,52	501836,26	1272521,00
10,53	501834,76	1272516,13
10,54	501833,99	1272513,19
10,55	501834,08	1272513,17
10,56	501831,33	1272505,74
10,57	501827,36	1272495,06
10,58	501820,79	1272476,43
10,59	501813,76	1272454,49
10,60	501805,06	1272426,64
10,61	501803,45	1272420,95
10,62	501794,25	1272391,90
10,63	501784,54	1272360,79
10,64	501784,96	1272360,07
10,65	501784,31	1272357,85
10,66	501783,18	1272355,40
10,67	501780,71	1272353,68
10,13	501788,60	1272349,25
ул. Торошинская		
Контур №1		
11,1	502058,47	1272237,01
11,2	502060,48	1272244,91
11,3	502045,85	1272250,46
11,4	502043,63	1272250,27
11,5	502036,72	1272253,73
11,6	502035,82	1272253,66
11,7	502013,82	1272262,26

11,8	502014,30	1272263,77
11,9	502014,54	1272264,33
11,10	501972,27	1272279,35
11,11	501972,07	1272279,42
11,12	501938,18	1272292,19
11,13	501920,56	1272302,13
11,14	501911,11	1272305,36
11,15	501905,51	1272307,28
11,16	501902,55	1272299,40
11,17	501925,77	1272289,95
11,18	501950,26	1272279,47
11,19	501973,99	1272270,16
11,20	501994,70	1272261,53
11,21	502010,10	1272255,25
11,22	502013,90	1272253,70
11,23	502033,89	1272245,93
11,1	502058,47	1272237,01
Контур №2		
11,24	501889,67	1272295,84
11,25	501895,07	1272308,62
11,26	501876,82	1272315,33
11,27	501876,68	1272315,27
11,28	501871,17	1272317,27
11,29	501851,68	1272324,61
11,30	501847,05	1272326,43
11,31	501827,09	1272334,33
11,32	501827,71	1272335,93
11,33	501827,39	1272336,12
11,34	501803,72	1272344,73
11,35	501803,38	1272343,80
11,36	501788,60	1272349,25
11,37	501780,71	1272353,68
11,38	501778,64	1272353,12
11,39	501772,82	1272354,80
11,40	501768,12	1272356,63
11,41	501767,88	1272356,09
11,42	501753,89	1272363,04
11,43	501721,05	1272374,88
11.43.1	501696.90	1272385.51
11.43.2	501696.29	1272384.32
11,44	501681.84	1272381.52
11,45	501686.40	1272381.27
11,46	501696,34	1272376,57
11,47	501720,20	1272365,86
11,48	501721,22	1272365,46
11,49	501730,21	1272362,12
11,50	501732,14	1272361,28
11,51	501733,10	1272360,86
11,52	501736,14	1272359,96
11,53	501736,13	1272359,89
11,54	501746,83	1272356,09
11,55	501782,27	1272341,45
11,56	501819,59	1272327,34

11,57	501819,26	1272325,62
11,58	501850,01	1272314,00
11,59	501853,02	1272313,12
11,60	501872,04	1272307,06
11,61	501880,19	1272304,34
11,62	501887,37	1272302,59
11,63	501889,67	1272295,84
11,24	501889,67	1272295,84
11,25	501895,07	1272308,62
11,26	501876,82	1272315,33
11,27	501876,68	1272315,27
11,28	501871,17	1272317,27
11,29	501851,68	1272324,61
11,30	501847,05	1272326,43
11,31	501827,09	1272334,33
11,32	501827,71	1272335,93
11,33	501827,39	1272336,12
11,34	501803,72	1272344,73
11,35	501803,38	1272343,80
11,36	501788,60	1272349,25
11,37	501780,71	1272353,68
11,38	501778,64	1272353,12
11,39	501772,82	1272354,80
11,40	501768,12	1272356,63
11,41	501767,88	1272356,09
11,42	501753,89	1272363,04
11,43	501721,05	1272374,88
11,44	501692,81	1272387,30
11,45	501686,40	1272381,27
11,46	501696,34	1272376,57
11,47	501720,20	1272365,86
11,48	501721,22	1272365,46
11,49	501730,21	1272362,12
11,50	501732,14	1272361,28
11,51	501733,10	1272360,86
11,52	501736,14	1272359,96
11,53	501736,13	1272359,89
11,54	501746,83	1272356,09
11,55	501782,27	1272341,45
11,56	501819,59	1272327,34
11,57	501819,26	1272325,62
11,58	501850,01	1272314,00
11,59	501853,02	1272313,12
11,60	501872,04	1272307,06
11,61	501880,19	1272304,34
11,62	501887,37	1272302,59
11,63	501889,67	1272295,84
11,24	501889,67	1272295,84
пер. Садовый		
Контур №1		
12,1	502000,44	1272321,57
12,2	502010,89	1272346,17
12,3	502017,59	1272365,44

12,4	502020,91	1272372,88
12,5	502015,22	1272375,42
12,6	502001,98	1272381,32
12,7	502004,32	1272389,49
12,8	501989,89	1272393,62
12,9	501985,77	1272379,19
12,10	501990,19	1272377,44
12,11	502005,27	1272373,87
12,12	502004,49	1272367,77
12,13	502009,39	1272366,53
12,14	501998,27	1272334,40
12,15	501983,55	1272338,22
12,16	501977,26	1272340,45
12,17	501953,51	1272348,10
12,18	501923,97	1272356,81
12,19	501921,15	1272348,97
12,1	502000,44	1272321,57
Контур №2		
12,20	501911,45	1272354,10
12,21	501914,15	1272359,66
12,22	501897,86	1272365,69
12,23	501896,16	1272366,85
12,24	501874,92	1272374,20
12,25	501874,21	1272373,76
12,26	501866,52	1272376,50
12,27	501855,33	1272381,10
12,28	501854,70	1272381,88
12,29	501854,03	1272384,71
12,30	501860,95	1272406,68
12,31	501861,19	1272407,01
12,32	501868,54	1272429,94
12,33	501869,73	1272430,87
12,34	501884,75	1272427,91
12,35	501892,78	1272426,03
12,36	501913,09	1272420,73
12,37	501921,06	1272418,22
12,38	501932,75	1272414,76
12,39	501934,85	1272420,34
12,40	501914,65	1272425,97
12,41	501891,64	1272432,27
12,42	501869,00	1272437,63
12,43	501864,93	1272438,63
12,44	501856,20	1272410,98
12,45	501835,74	1272417,08
12,46	501812,25	1272424,21
12,47	501810,63	1272419,15
12,48	501820,63	1272416,30
12,49	501833,97	1272411,60
12,50	501852,97	1272405,71
12,51	501853,94	1272404,33
12,52	501846,07	1272379,04
12,53	501849,56	1272377,36
12,54	501851,30	1272376,66

12,55	501856,68	1272374,77
12,56	501867,37	1272370,62
12,57	501867,96	1272370,53
12,58	501872,43	1272368,96
12,59	501875,45	1272367,72
12,60	501886,14	1272363,90
12,61	501889,28	1272362,80
12,62	501894,34	1272361,07
12,63	501905,17	1272356,91
12,64	501911,11	1272354,85
12,20	501911,45	1272354,10
Контур №3		
12,65	501805,06	1272426,64
12,66	501785,42	1272432,42
12,67	501758,77	1272440,59
12,68	501756,08	1272442,25
12,69	501751,84	1272442,52
12,70	501736,43	1272447,15
12,71	501733,20	1272448,22
12,72	501732,91	1272448,25
12,73	501715,49	1272453,18
12,74	501713,96	1272447,71
12,75	501732,88	1272442,53
12,76	501749,98	1272437,12
12,77	501749,55	1272433,86
12,78	501753,54	1272432,96
12,79	501753,80	1272432,89
12,80	501754,51	1272435,55
12,81	501781,72	1272427,12
12,82	501803,45	1272420,95
12,65	501805,06	1272426,64
12,66	501785,42	1272432,42
12,67	501758,77	1272440,59
12,68	501756,08	1272442,25
12,69	501751,84	1272442,52
12,70	501736,43	1272447,15
12,71	501733,20	1272448,22
12,72	501732,91	1272448,25
12,73	501715,49	1272453,18
12,74	501706,62	1272455,68
12.74.1	501705,06	1272450,18
12,75	501732,88	1272442,53
12,76	501749,98	1272437,12
12,77	501749,55	1272433,86
12,78	501753,54	1272432,96
12,79	501753,80	1272432,89
12,80	501754,51	1272435,55
12,81	501781,72	1272427,12
12,82	501803,45	1272420,95
12,65	501805,06	1272426,64
ул. А. Матросова		
Контур №1		
13,1	501947,25	1272455,92

13,2	501953,11	1272475,47
13,3	501949,28	1272476,63
13,4	501915,21	1272486,93
13,5	501904,61	1272489,48
13,6	501879,86	1272495,45
13,7	501859,87	1272500,26
13,8	501838,55	1272504,80
13,9	501834,75	1272493,70
13,10	501858,06	1272488,47
13,11	501858,11	1272488,81
13,12	501881,93	1272483,84
13,13	501882,37	1272483,68
13,14	501882,25	1272483,27
13,15	501886,00	1272482,26
13,16	501906,81	1272477,41
13,17	501929,49	1272472,31
13,18	501933,48	1272471,05
13,1	501947,25	1272455,92
Контур №2		
13,19	501827,36	1272495,06
13,20	501831,33	1272505,74
13,21	501795,80	1272513,70
13,22	501764,20	1272520,87
13,23	501763,93	1272520,27
13,24	501758,45	1272521,83
13,25	501756,72	1272521,37
13,26	501737,62	1272526,03
13,27	501734,65	1272526,94
13,28	501733,17	1272516,25
13,29	501738,78	1272515,07
13,30	501750,49	1272513,77
13,31	501751,24	1272513,14
13,32	501759,83	1272511,06
13,33	501759,78	1272510,86
13,34	501760,35	1272510,73
13,35	501779,45	1272506,06
13,36	501782,84	1272505,20
13,37	501786,29	1272504,56
13,38	501794,29	1272503,07
13,19	501827,36	1272495,06
Проезд Подберезский		
14,1	501840,57	1272536,71
14,2	501843,43	1272545,82
14,3	501841,06	1272544,73
14,4	501819,52	1272552,46
14,5	501795,47	1272562,91
14,6	501775,71	1272572,20
14,7	501770,59	1272566,15
14,8	501772,88	1272565,98
14,9	501787,59	1272559,65
14,10	501809,82	1272550,08
14,1	501840,57	1272536,71
ул. Подберезская		

		Контур №1
15,1	501734,65	1272526,94
15,3	501750,06	1272544,57
15,4	501770,59	1272566,15
15,5	501775,71	1272572,20
15,6	501795,74	1272593,73
15,7	501796,11	1272593,95
15,8	501797,60	1272596,42
15,9	501797,21	1272597,50
15,10	501805,31	1272607,34
15,11	501807,08	1272606,20
15,12	501827,91	1272630,16
15,13	501832,46	1272637,11
15,14	501834,15	1272635,21
15,15	501851,46	1272651,69
15,16	501869,05	1272668,84
15,17	501874,77	1272674,97
15,18	501892,41	1272690,56
15,19	501892,53	1272691,43
15,20	501898,86	1272696,52
15,21	501903,02	1272699,44
15,22	501907,15	1272702,38
15,23	501910,60	1272704,94
15,24	501920,11	1272710,26
15,25	501922,18	1272712,80
15,26	501927,57	1272716,53
15,27	501930,05	1272717,19
15,28	501930,50	1272716,94
15,29	501931,57	1272717,99
15,30	501932,39	1272718,03
15,31	501948,62	1272727,90
15,32	501948,88	1272727,74
15,33	501951,93	1272729,66
15,34	501952,03	1272729,50
15,35	501966,22	1272738,29
15,36	501983,39	1272748,41
15,37	502007,79	1272764,30
15,38	502034,43	1272777,19
15,39	502036,96	1272777,30
15,40	502038,18	1272787,79
15,41	502037,68	1272787,52
15,42	502028,15	1272782,35
15,43	502023,78	1272780,05
15,44	502021,29	1272778,75
15,45	502018,10	1272777,06
15,46	502002,76	1272768,95
15,47	501995,08	1272764,79
15,48	501987,44	1272760,64
15,49	501986,66	1272760,25
15,50	501985,98	1272759,90
15,51	501984,32	1272759,07
15,52	501978,87	1272756,24
15,53	501978,12	1272755,86

15,54	501971,58	1272751,47
15,55	501970,79	1272751,06
15,56	501966,82	1272748,51
15,57	501966,10	1272749,25
15,58	501944,37	1272737,03
15,59	501916,74	1272719,39
15,60	501917,26	1272718,41
15,61	501902,04	1272709,28
15,62	501898,24	1272706,12
15,63	501889,18	1272697,89
15,64	501875,52	1272686,53
15,65	501869,11	1272681,61
15,66	501869,39	1272681,08
15,67	501851,75	1272665,89
15,68	501849,47	1272663,70
15,69	501841,94	1272656,48
15,70	501837,57	1272652,29
15,71	501835,41	1272650,22
15,72	501822,90	1272637,30
15,73	501820,80	1272635,12
15,74	501816,84	1272631,01
15,75	501814,11	1272628,56
15,76	501811,87	1272625,95
15,77	501796,83	1272609,81
15,78	501786,47	1272597,91
15,79	501778,64	1272588,04
15,80	501771,33	1272579,53
15,81	501768,47	1272578,36
15,82	501763,11	1272580,25
15,83	501759,26	1272581,62
15,84	501751,46	1272584,38
15,1	501734,65	1272526,94
		Контур №2
15,85	502045,93	1272783,35
15,86	502060,28	1272789,56
15,87	502060,59	1272788,87
15,88	502082,07	1272797,33
15,89	502104,12	1272805,38
15,90	502141,82	1272816,45
15,91	502167,69	1272822,33
15,92	502174,47	1272811,28
15,93	502202,01	1272791,96
15,94	502204,86	1272794,35
15,95	502206,10	1272797,48
15,96	502211,71	1272800,14
15,97	502211,96	1272799,70
15,98	502216,56	1272802,30
15,99	502249,20	1272805,80
15,10	502263,05	1272804,56
15,101	502284,68	1272800,55
15,102	502309,13	1272797,38
15,103	502340,53	1272794,98
15,104	502343,90	1272791,02

15,105	502348,14	1272790,93
15,106	502366,57	1272789,17
15,107	502386,11	1272784,85
15,108	502383,29	1272799,56
15,109	502369,71	1272797,07
15,110	502366,68	1272797,09
15,111	502360,62	1272797,78
15,112	502360,06	1272798,85
15,113	502349,71	1272799,66
15,114	502338,83	1272801,06
15,115	502322,94	1272802,99
15,116	502319,58	1272803,41
15,117	502309,53	1272804,61
15,118	502273,61	1272809,76
15,119	502263,21	1272811,00
15,120	502262,94	1272811,34
15,121	502242,58	1272813,33
15,122	502213,16	1272811,80
15,123	502191,53	1272809,93
15,124	502184,52	1272813,14
15,125	502180,80	1272817,70
15,126	502179,23	1272829,75
15,127	502173,09	1272833,94
15,128	502167,22	1272832,29
15,129	502164,75	1272831,72
15,130	502159,55	1272831,17
15,131	502159,51	1272831,59
15,132	502156,21	1272830,99
15,133	502155,94	1272829,31
15,134	502143,24	1272826,18
15,135	502133,04	1272824,15
15,136	502110,14	1272817,38
15,137	502106,86	1272816,48
15,138	502080,34	1272807,35
15,139	502066,84	1272802,60
15,140	502065,80	1272802,23
15,141	502052,29	1272797,48
15,142	502048,40	1272797,65
15,85	502045,93	1272783,35
Новая улица №1		
16,1	501898,24	1272706,12
16,2	501902,04	1272709,28
16,3	501893,56	1272722,13
16,4	501870,90	1272757,93
16,5	501865,82	1272767,58
16,6	501865,14	1272768,87
16,7	501856,63	1272786,39
16,8	501834,50	1272807,98
16,9	501829,59	1272801,85
16,10	501838,13	1272793,40
16,11	501848,01	1272780,77
16,12	501858,47	1272768,54
16,13	501859,15	1272767,75

16,14	501869,54	1272752,49
16,15	501877,68	1272739,58
16,16	501882,91	1272731,31
16,17	501881,37	1272728,85
16,18	501883,35	1272724,97
16,19	501885,12	1272721,70
16,20	501888,08	1272721,00
16,21	501892,73	1272713,88
16,1	501898,24	1272706,12
ул. Северная		
Контур №1		
17,1	501865,15	1272873,78
17,2	501887,46	1272875,16
17,3	501890,83	1272875,83
17,4	501908,48	1272876,83
17,5	501915,53	1272877,25
17,6	501921,25	1272878,49
17,7	501935,46	1272881,60
17,8	501936,86	1272881,90
17,9	501938,71	1272883,09
17,10	501939,64	1272883,69
17,11	501943,33	1272886,06
17,12	501953,91	1272890,22
17,13	501985,89	1272899,14
17,14	501976,66	1272910,18
17,15	501962,40	1272904,23
17,16	501942,62	1272896,62
17,17	501942,71	1272896,10
17,18	501932,71	1272892,12
17,19	501918,34	1272887,19
17,20	501917,58	1272887,02
17,21	501902,68	1272887,89
17,22	501902,33	1272888,51
17,23	501879,19	1272887,24
17,24	501873,07	1272890,19
17,1	501865,15	1272873,78
Контур №2		
17,25	502002,60	1272907,42
17,26	502066,95	1272923,70
17,27	502102,77	1272931,57
17,28	502107,46	1272932,52
17,29	502112,65	1272932,83
17,30	502116,15	1272933,04
17,31	502127,55	1272933,90
17,32	502127,58	1272933,90
17,33	502138,93	1272934,53
17,34	502139,43	1272943,41
17,35	502135,86	1272943,25
17,36	502132,66	1272943,22
17,37	502131,19	1272942,84
17,38	502130,31	1272942,74
17,39	502114,40	1272941,20
17,40	502111,22	1272940,73

17,41	502105,71	1272940,10
17,42	502105,67	1272940,29
17,43	502100,31	1272939,65
17,44	502099,91	1272938,88
17,45	502093,66	1272938,86
17,46	502091,68	1272938,63
17,47	502084,22	1272937,75
17,48	502074,81	1272936,61
17,49	502066,62	1272934,69
17,50	502039,24	1272927,64
17,51	502008,92	1272919,47
17,52	502006,04	1272919,09
17,53	501992,88	1272915,61
17,25	502002,60	1272907,42
		Контур №3
17,54	502148,19	1272927,89
17,55	502169,00	1272925,82
17,56	502170,35	1272885,14
17,57	502170,90	1272880,51
17,58	502172,68	1272857,09
17,59	502173,02	1272843,70
17,60	502171,76	1272840,51
17,61	502172,02	1272840,04
17,62	502173,09	1272833,96
17,63	502179,23	1272829,75
17,64	502178,43	1272870,42
17,65	502177,34	1272877,24
17,66	502177,42	1272898,59
17,67	502177,56	1272905,11
17,68	502177,62	1272913,23
17,69	502177,66	1272919,70
17,70	502177,50	1272927,56
17,71	502175,06	1272929,58
17,72	502174,82	1272931,63
17,73	502174,15	1272937,37
17,74	502150,65	1272939,70
17,54	502148,19	1272927,89
17,55	502169,00	1272925,82
17,56	502170,35	1272885,14
17,57	502170,90	1272880,51
17,58	502172,68	1272857,09
17,59	502173,02	1272843,70
17,60	502171,76	1272840,51
17,61	502172,02	1272840,04
17,62	502173,09	1272833,96
17,63	502179,23	1272829,75
17,64	502178,43	1272870,42
17,65	502177,34	1272877,24
17,66	502177,42	1272898,59
17,67	502177,56	1272905,11
17,68	502177,62	1272913,23
17,69	502177,66	1272919,70
17,70	502177,50	1272927,56

17,71	502175,06	1272929,58
17,72	502174,82	1272931,63
17,73	502174,15	1272937,37
17,74	502150,65	1272939,70
17,54	502148,19	1272927,89
ул. Гдовская		
18,1	501947,71	1273012,48
18,2	501958,41	1273017,67
18,3	501960,14	1273018,51
18,4	501970,03	1273023,31
18,5	501971,58	1273019,70
18,6	501989,89	1273027,97
18,7	501988,13	1273032,18
18,8	502002,21	1273038,54
18,9	502001,86	1273039,29
18,10	502003,90	1273040,21
18,11	502004,22	1273039,50
18,12	502007,30	1273040,98
18,13	502025,86	1273049,20
18,14	502027,08	1273049,73
18,15	502030,40	1273051,21
18,16	502038,30	1273054,75
18,17	502039,52	1273055,31
18,18	502040,57	1273055,77
18,19	502046,26	1273058,33
18,20	502048,88	1273059,53
18,21	502060,52	1273064,88
18,22	502060,06	1273065,90
18,23	502062,09	1273066,82
18,24	502062,55	1273065,82
18,25	502066,90	1273067,80
18,26	502088,78	1273077,39
18,27	502084,95	1273086,04
18,28	502084,35	1273084,28
18,29	502083,16	1273083,03
18,30	502050,82	1273068,72
18,31	502047,74	1273066,86
18,32	502031,26	1273060,21
18,33	502021,60	1273056,09
18,34	502013,91	1273052,61
18,35	502011,63	1273051,57
18,36	502005,39	1273048,73
18,37	502004,29	1273048,23
18,38	501995,07	1273044,05
18,39	501995,07	1273044,03
18,40	501995,15	1273043,75
18,41	501945,27	1273021,24
18,1	501947,71	1273012,48
пер. Гдовский		
19,1	501969,05	1273110,64
19,2	501973,98	1273114,27
19,3	501975,37	1273111,47
19,4	501979,60	1273113,72

19,5	501978,20	1273116,62
19,6	501995,23	1273125,09
19,7	502013,91	1273134,38
19,8	502027,45	1273141,53
19,9	502028,32	1273142,01
19,10	502042,80	1273149,93
19,11	502039,23	1273155,75
19,12	502026,90	1273148,09
19,13	502001,78	1273135,98
19,14	501998,99	1273140,69
19,15	501993,36	1273150,55
19,16	501991,89	1273156,70
19,17	501991,38	1273157,42
19,18	501989,62	1273163,34
19,1	501969,05	1273110,64
пр-кт Энтузиастов		
20,1	501940,12	1273036,54
20,2	501969,05	1273110,64
20,3	501989,62	1273163,34
20,4	501998,86	1273186,99
20,5	502013,96	1273225,68
20,6	502019,7	1273240,38
20,7	502044,78	1273303,59
20,8	502004,03	1273319,76
20,9	501988,5	1273280,11
20,10	501998,21	1273278,37
20,11	501985,44	1273243,32
20,12	501975,08	1273245,86
20,13	501959,06	1273204,97
20,14	501963,26	1273195,66
20,15	501953,73	1273191,36
20,16	501931,81	1273135,41
20,17	501917,05	1273095,59
20,18	501910,16	1273077,02
20,19	501907,97	1273071,63
20,20	501900,36	1273052,87
б-р Сиреневый		
21,1	502151,67	1273190,10
21,2	502174,08	1273252,29
21,3	502044,78	1273303,59
21,4	502019,70	1273240,38
21,5	502047,54	1273230,62
21,6	502141,52	1273193,08
21,1	502151,67	1273190,10
ул. Старотекстильная (участок №2)		
22,1	502143,24	1272826,18
22,2	502143,70	1272858,20
22,3	502145,29	1272882,44
22,4	502145,76	1272898,64
22,5	502148,19	1272927,89
22,6	502150,65	1272939,70
22,7	502151,74	1272959,88
22,8	502148,21	1272979,85

22,9	502134,67	1273017,62
22,10	502122,55	1273042,56
22,11	502099,23	1273081,93
22,12	502098,25	1273091,19
22,13	502090,00	1273103,60
22,14	502089,00	1273102,94
22,15	502081,91	1273113,59
22,16	502081,02	1273117,09
22,17	502080,21	1273116,53
22,18	502078,02	1273119,75
22,19	502078,60	1273120,15
22,20	502078,52	1273120,24
22,21	502076,69	1273122,91
22,22	502072,17	1273130,41
22,23	502067,15	1273138,18
22,24	502066,47	1273139,12
22,25	502066,07	1273139,82
22,26	502064,72	1273139,05
22,27	502062,45	1273143,00
22,28	502061,21	1273143,48
22,29	502058,80	1273147,59
22,30	502058,97	1273147,69
22,31	502044,42	1273169,65
22,32	502046,73	1273170,90
22,33	502042,56	1273177,44
22,34	502041,58	1273176,73
22,35	502037,55	1273183,73
22,36	502031,07	1273197,38
22,37	502013,96	1273225,68
22,38	501998,86	1273186,99
22,39	502014,77	1273196,20
22,40	502026,07	1273177,20
22,41	502039,23	1273155,75
22,42	502042,80	1273149,93
22,43	502052,29	1273135,46
22,44	502065,79	1273117,34
22,45	502063,18	1273115,67
22,46	502073,97	1273099,36
22,47	502077,35	1273101,02
22,48	502077,43	1273100,70
22,49	502077,74	1273100,24
22,50	502078,22	1273100,57
22,51	502080,01	1273097,96
22,52	502081,26	1273095,08
22,53	502084,09	1273090,95
22,54	502084,79	1273089,34
22,55	502085,06	1273087,73
22,56	502084,95	1273086,04
22,57	502088,78	1273077,39
22,58	502104,00	1273054,50
22,59	502113,70	1273039,38
22,60	502114,00	1273039,30
22,61	502117,06	1273034,41

22,62	502126,77	1273014,54
22,63	502134,24	1272992,05
22,64	502134,31	1272991,87
22,65	502135,53	1272988,44
22,66	502135,00	1272986,55
22,67	502135,68	1272982,75
22,68	502137,85	1272970,89
22,69	502138,36	1272968,12
22,70	502140,24	1272958,46
22,71	502139,43	1272943,41
22,72	502138,96	1272934,53
22,73	502138,02	1272917,04
22,74	502136,77	1272893,74
22,75	502135,53	1272870,51
22,76	502134,75	1272855,95
22,77	502133,04	1272824,15
22,1	502143,24	1272826,18
ул. Промышленная		
23,1	502099,23	1273081,93
23,2	502180,35	1273132,24
23,3	502152,12	1273180,17
23,4	502151,67	1273190,10
23,5	502141,52	1273193,08
23,6	502142,25	1273177,23
23,7	502166,77	1273135,59
23,8	502128,19	1273111,29
23,9	502126,98	1273110,47
23,10	502116,24	1273103,47
23,11	502098,25	1273091,19
23,1	502099,23	1273081,93
Новая улица №2		
24,1	502108,26	1272390,56
24,2	502119,58	1272402,57
24,3	502079,40	1272418,61
24,4	502070,42	1272422,20
24,5	502023,60	1272440,89
24,6	502020,31	1272455,51
24,7	502002,46	1272457,46
24,8	501988,90	1272461,75
24,9	501964,57	1272470,38
24,10	501955,42	1272447,97
24,11	501991,63	1272435,25
24,12	502016,41	1272431,52
24,13	502062,00	1272411,19
24,1	502108,26	1272390,56
пер. Подберезовский		
25,1	502269,27	1272689,53
25,2	502251,75	1272720,03
25,3	502277,35	1272731,87
25,4	502277,70	1272730,99
25,5	502289,96	1272726,05
25,6	502301,71	1272721,57
25,7	502298,12	1272735,47

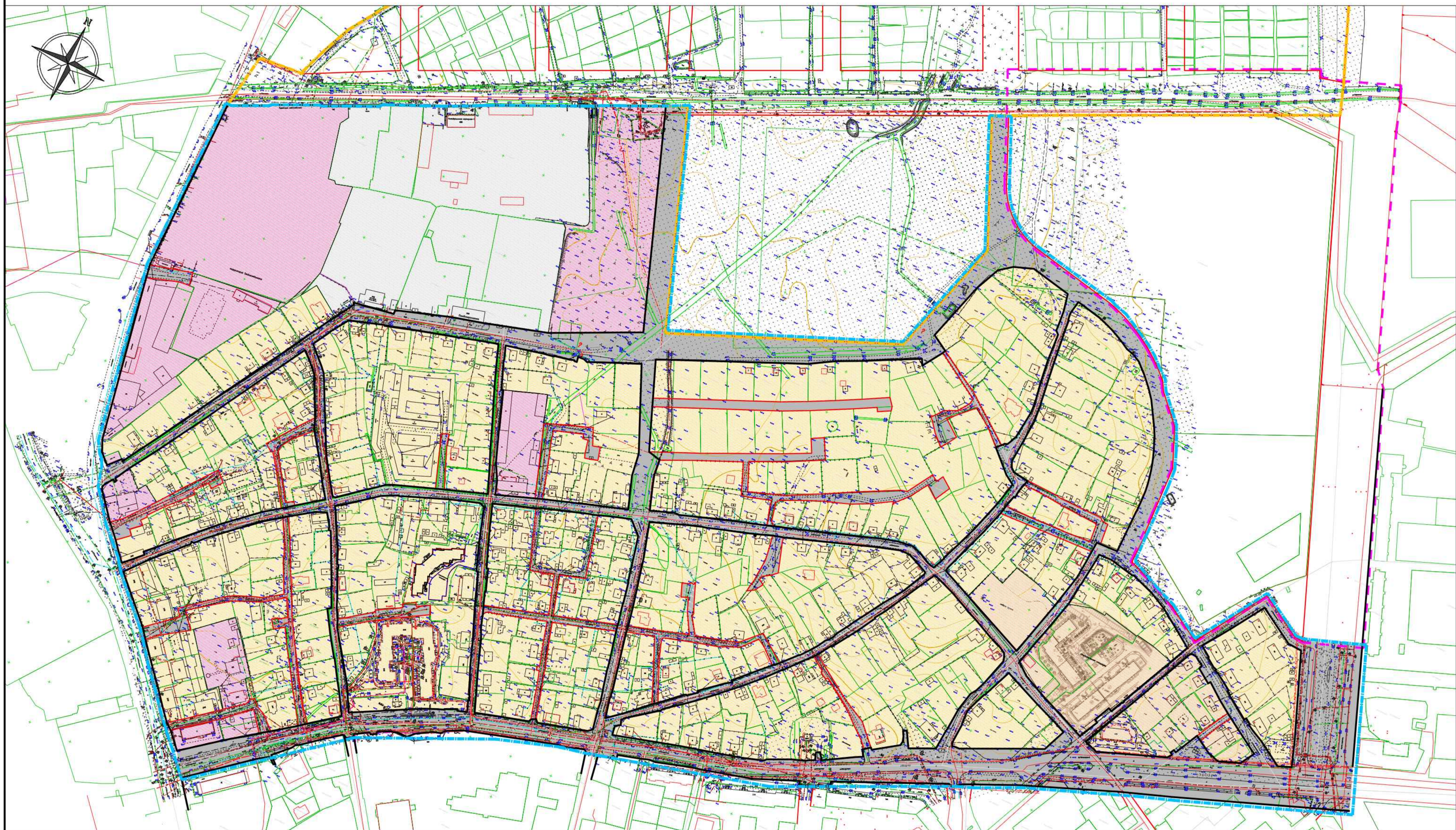
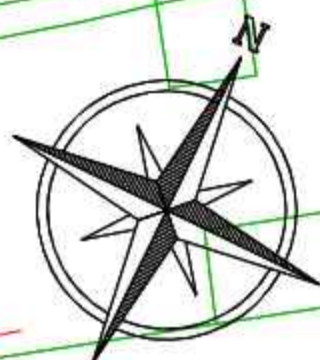
25,8	502294,13	1272750,70
25,9	502283,22	1272746,99
25,10	502272,79	1272743,40
25,11	502257,75	1272741,51
25,12	502248,07	1272737,00
25,13	502242,29	1272737,05
25,14	502202,01	1272791,96
25,15	502174,47	1272811,28
25,16	502211,68	1272771,47
25,17	502227,68	1272749,56
25,18	502202,04	1272723,75
25,19	502187,97	1272742,76
25,20	502177,64	1272736,80
25,21	502170,19	1272731,44
25,22	502172,95	1272729,05
25,23	502181,84	1272719,29
25,24	502191,87	1272711,21
25,25	502195,97	1272707,29
25,26	502200,46	1272711,09
25,27	502204,94	1272714,89
25,28	502208,78	1272717,50
25,29	502215,42	1272730,91
25,30	502228,25	1272739,90
25,31	502234,31	1272740,84
25,32	502266,01	1272687,94
25,1	502269,27	1272689,53
Новая улица №3		
26,1	502059,34	1272540,59
26,2	502062,61	1272546,11
26,3	502031,48	1272559,30
26,4	502039,02	1272579,80
26,5	502046,72	1272600,61
26,6	502065,83	1272635,71
26,7	502085,61	1272671,16
26,8	502107,51	1272712,61
26,9	502134,56	1272677,67
26,10	502126,57	1272665,84
26,11	502140,97	1272660,36
26,12	502149,59	1272673,13
26,13	502141,12	1272678,85
26,14	502109,47	1272719,81
26,15	502138,54	1272737,21
26,16	502133,95	1272744,38
26,17	502141,74	1272748,50
26,18	502132,95	1272760,82
26,19	502115,41	1272751,54
26,20	502124,40	1272739,33
26,21	502125,93	1272737,26
26,22	502106,39	1272725,07
26,23	502092,19	1272712,76
26,24	502089,02	1272711,41
26,25	502092,82	1272710,78
26,26	502079,56	1272689,54

26,27	502073,53	1272677,59
26,28	502069,15	1272668,88
26,29	502062,87	1272651,82
26,30	502058,97	1272640,57
26,31	502057,75	1272637,71
26,32	502051,43	1272623,18
26,33	502048,82	1272617,32
26,34	502038,40	1272595,67
26,35	502034,19	1272593,05
26,36	502012,91	1272598,07
26,37	502009,87	1272603,44
26,38	502006,85	1272595,29
26,39	502029,09	1272588,38
26,40	502030,95	1272588,56
26,41	502034,30	1272587,56
26,42	502027,71	1272567,32
26,43	502025,20	1272558,24
26,44	502025,40	1272557,74
26,45	502024,59	1272554,89
26,46	502029,66	1272552,80
26,1	502059,34	1272540,59
Новая улица №4		
27,1	502023,60	1272440,89
27,2	502035,05	1272466,39
27,3	502047,23	1272493,52
27,4	502060,29	1272520,82
27,5	502073,58	1272548,62
27,6	502087,11	1272576,90
27,7	502101,28	1272605,04
27,8	502115,95	1272597,21
27,9	502123,28	1272610,19
27,10	502101,21	1272622,18
27,11	502101,17	1272622,20
27,12	502079,69	1272582,59
27,13	502071,67	1272565,45
27,14	502062,61	1272546,11
27,15	502059,34	1272540,59
27,16	502036,11	1272488,58
27,17	502020,31	1272455,51
27,1	502023,60	1272440,89
Новая улица №5		
28,1	502079,40	1272418,61
28,2	502088,56	1272439,04
28,3	502100,88	1272466,39
28,4	502113,08	1272493,76
28,5	502125,39	1272521,12
28,6	502137,65	1272548,50
28,7	502151,58	1272576,13
28,8	502165,92	1272603,18
28,9	502180,16	1272629,44
28,10	502195,54	1272656,56
28,11	502187,52	1272663,19
28,12	502182,68	1272664,30

28,13	502175,09	1272650,91
28,14	502179,28	1272648,54
28,15	502166,25	1272625,38
28,16	502143,48	1272582,52
28,17	502129,35	1272554,61
28,18	502116,65	1272526,27
28,19	502104,31	1272498,36
28,20	502092,10	1272470,96
28,21	502079,92	1272443,54
28,22	502070,42	1272422,20
28,1	502079,40	1272418,61
Новая улица №6		
29,1	502115,67	1272325,88
29,2	502145,05	1272385,64
29,3	502151,33	1272399,71
29,4	502141,01	1272376,87
29,5	502191,46	1272494,24
29,6	502247,17	1272624,60
29,7	502255,38	1272643,81
29,8	502390,84	1272682,18
29,9	502386,87	1272717,06
29,10	502376,00	1272703,09
29,11	502367,64	1272699,40
29,12	502347,63	1272690,57
29,13	502279,92	1272670,99
29,14	502269,27	1272689,53
29,15	502266,01	1272687,94
29,16	502253,23	1272679,97
29,17	502252,35	1272679,39
29,18	502243,26	1272673,51
29,19	502249,94	1272669,88
29,20	502232,92	1272637,43
29,21	502218,63	1272610,76
29,22	502205,30	1272583,71
29,23	502189,46	1272558,09
29,24	502177,24	1272530,69
29,25	502164,84	1272503,37
29,26	502152,68	1272475,95
29,27	502140,36	1272448,60
29,28	502127,99	1272421,20
29,29	502119,58	1272402,57
29,30	502108,26	1272390,56
29,31	502096,53	1272363,76
29,32	502085,74	1272339,64
29,1	502115,67	1272325,88
Новая улица №7		
30,1	502378,23	1272288,07
30,2	502380,22	1272314,33
30,3	502151,33	1272399,71
30,4	502141,01	1272376,87
30,1	502378,23	1272288,07
Новая улица №8		
31,1	502528,17	1272621,33

31,2	502545,47	1272656,89
31,3	502544,60	1272657,32
31,4	502535,83	1272638,94
31,5	502465,14	1272670,57
31,6	502455,92	1272675,75
31,7	502447,36	1272681,97
31,8	502439,60	1272689,15
31,9	502432,73	1272697,20
31,10	502426,45	1272706,25
31,11	502422,05	1272715,40
31,12	502418,38	1272725,32
31,13	502415,91	1272735,63
31,14	502408,07	1272776,48
31,15	502400,91	1272813,78
31,16	502397,42	1272832,00
31,17	502395,39	1272839,53
31,18	502390,83	1272852,85
31,19	502385,33	1272865,80
31,20	502378,90	1272878,35
31,21	502371,59	1272890,37
31,22	502363,44	1272901,84
31,23	502354,48	1272912,68
31,24	502344,76	1272922,86
31,25	502334,67	1272928,77
31,26	502314,26	1272948,22
31,27	502305,22	1272956,83
31,28	502278,71	1272968,17
31,29	502261,77	1272975,42
31,30	502239,31	1272976,42
31,31	502183,33	1272978,93
31,32	502182,54	1272980,13
31,33	502148,21	1272979,85
31,34	502151,74	1272959,88
31,35	502189,96	1272959,65
31,36	502200,76	1272959,72
31,37	502204,61	1272959,88
31,38	502207,84	1272959,78
31,39	502215,41	1272959,53
31,40	502226,19	1272958,96
31,41	502233,94	1272957,84
31,42	502241,59	1272956,39
31,43	502249,24	1272954,59
31,44	502256,78	1272952,47
31,45	502264,21	1272950,02
31,46	502272,08	1272947,03
31,47	502279,81	1272943,68
31,48	502285,03	1272941,61
31,49	502294,65	1272936,36
31,50	502310,14	1272926,85
31,51	502320,72	1272920,28
31,52	502331,03	1272911,78
31,53	502341,76	1272901,64
31,54	502352,84	1272889,24

31,55	502357,51	1272879,63
31,56	502359,60	1272871,21
31,57	502363,68	1272863,85
31,58	502367,98	1272855,08
31,59	502371,79	1272846,09
31,60	502375,11	1272836,91
31,61	502377,93	1272827,56
31,62	502383,29	1272799,56
31,63	502386,11	1272784,85
31,64	502394,97	1272738,61
31,65	502386,87	1272717,06
31,66	502390,84	1272682,18
31,1	502528,17	1272621,33



Условные обозначения:

- Элементы планировочной структуры:
- территория в границах улиц Линейная, Л. Поземского, Ипподромная, Сиреневый бульвар, проспект Энтузиастов, улица Старотекстильная в городе Пскове
 - границы сформированных земельных участков согласно ЕГРН;
 - красные линии улиц и дорог;
 - границы элементов планировочной структуры.
 - Зона объектов многоэтажной жилой застройки (5-10 этажей);
 - Зона объектов малоэтажной жилой застройки (многоквартирной и индивидуальной);
 - Зона промышленных объектов;
 - Зона обслуживающих и деловых объектов;
 - Улично-дорожная сеть. Территория общего пользования
 - Зона объектов городского транспорта;

						МК №03/2019 1.ППТ		
						Проект планировки и проект межевания микрорайона в границах улиц Линейная, Л. Поземского, Ипподромная, Сиреневый бульвар, проспект Энтузиастов, улица Старотекстильная в городе Пскове		
Изм.	Коп.уч.	Лист	№ док.	Подпись	Дата	Стадия	Лист	Листов
						П	2	
Выполнил: Егорова						Чертеж границ зон планируемого размещения объектов капитального строительства. М 1:2000.		
Выполнил: Ефремова								
						ООО "ПсковГеоКадастр"		

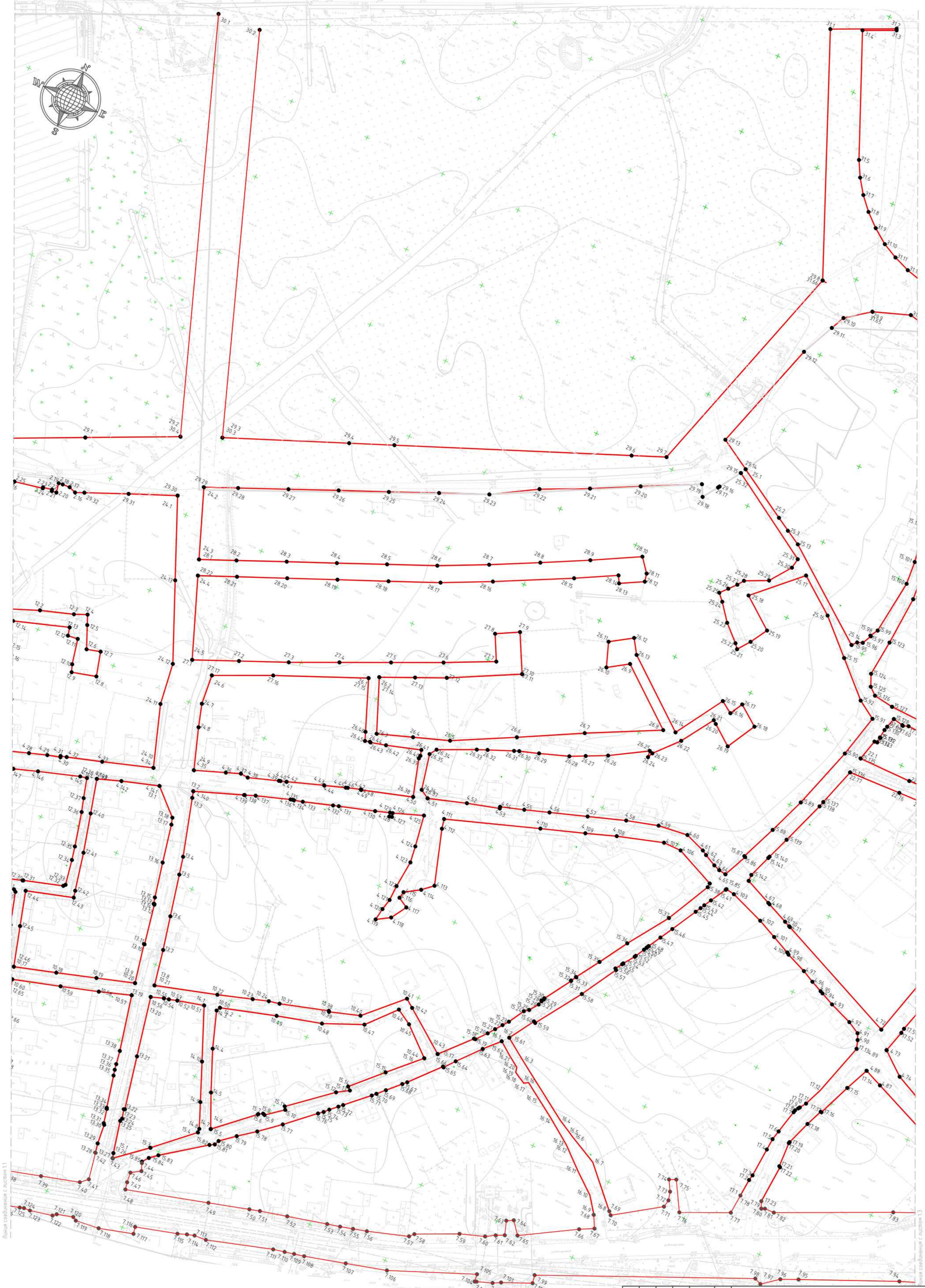


Территория хлебозавода



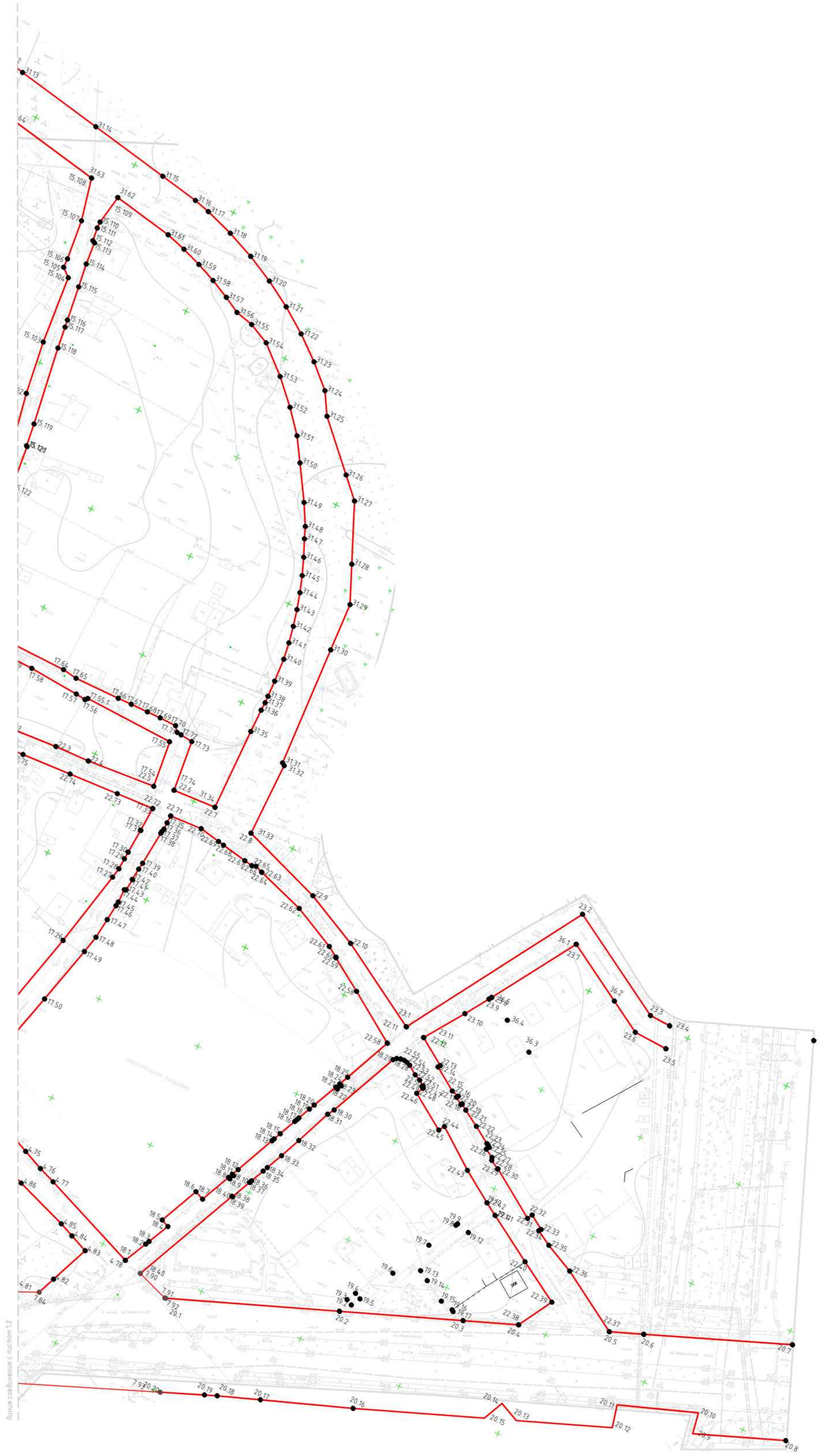
- Условные обозначения:
- граница территории проекта планировки;
 - граница кадастрового квартала;
 - граница земельного участка, сведения о которой содержатся в ЕГРН;
 - проектируемая "красная" линия улицы;
 - характерная точка "красной" линии;

МК №03/2019 1.ППТ				
Проект планировки и проект землеустройства микрорайона в границах улиц Лычьева, Л. Поземского, Ипподромная, Сиреневый бульвар, проспект Энтузиастов, улица Староветехтинская в городе Пскове				
Изм.	Кол.уч.	Лист	№.рек.	Подп.
ГИП	Егорова			
Выполнил	Ефремова			
План красных линий. М 1:1000				000 "ПсковГеоКадастр"
Стадия		Лист	Листов	
П		1.1		



- Условные обозначения:
- граница территории проекта планировки;
 - граница кадастрового квартала;
 - граница земельного участка, сведения о которой содержатся в ЕГРН;
 - проектируемая "красная" линия улицы;
 - характерная точка "красной" линии;

МК №03/2019 1ПМТ				
Проект планировки и проект межевания микрорайона в границах улиц Ливневая, Л. Поземского, Ипподромная, Сиреневый бульвар, проспект Энтузиастов, улица Старотекстильная в городе Пскове				
Изм.	Кол. ч.	Лист	№ док.	Подп.
ГИП	Егорова			
Выполнил	Ефремова			
План красных линий. М 1:1000				Страница
				Лист
				Листов
				п
				1,2
ООО "ПсковГеоКадастр"				



Линия совмещена с листом 1.2

- Условные обозначения:
- граница территории проекта планировки;
 - граница кадастрового квартала;
 - граница земельного участка, сведения о которой содержатся в ЕГРН;
 - проектируемая "красная" линия улицы;
 - характерная точка "красной" линии;

МК №03/2019 1ПМТ					
Проект планировки и проект межевания микрорайона в границах улиц Линейная, Л. Поземского, Ипподромная, Сириевый бульвар, проспект Энтузиастов, улица Старотекстильная в городе Пскове					
Изм.	Кол.ч.	Лист	№ док.	Подп.	Дата
		ГИП	Егоров		
Выполнил: Ефремова					
Стадия			Лист	Листов	
п			1.3		
План красных линий М 1:1000					
ООО "ПсковГеоКадаспр"					

Инв. № подл.	Лист № подл.	Подпись и дата	Взам. инв. №
Согласовано			



Условные обозначения:

- границы проектирования;
- красные линии улиц и дорог;
- Отступ от красных линий;

Отступы от красных линий установлены для строительства объектов капитального строительства.

Допускается реконструкция объекта капитального строительства, расположенного полностью или частично за границей отступа от красной линии, если в результате реконструкции объекта существующий отступ от объекта до красной линии остается в прежних размерах либо будет уменьшено их несоответствие отступам от красной линии, установленным настоящим проектом межевания.

						МК №03/2019 1ПМТ		
						Проект планировки и проект межевания микрорайона в границах улиц Линейная, Л. Поземского, Ипподромная, Сиреневый бульвар, проспект Энтузиастов, улица Староветльская в городе Пскове		
Изм.	Кол. уч.	Лист	№ док.	Подп.	Дата	Стадия	Лист	Листов
						П	2и	
ГИП						Егорова		
Выполнил						Ефремова		
						Чертеж линий отступа от красных линий. М 1:2000		
						ООО "ПсковГеоКадастр"		

Проект межевания территории.

1. Перечень и сведения о изменяемых земельных участках для строительства улиц, сведения о которых содержатся в ГКН

Номер ЗУ	Адрес (описание местоположения)	Разрешенное использование (существующее)	Площадь, м ²	Изымаемая (перераспределенная) площадь, м ²	Площадь по ППТ, м ²	Примечание
1	2	3	4	5	6	7
60:27:0060212:6	Псковская область, г. Псков, ул. Старотекстильная напротив дома № 39	Для размещения объектов, характерных для населенных пунктов	590	325	265	
60:27:0060206:51	Псковская область, г. Псков, пер. Текстильный, возле дома № 3	Для индивидуальной жилой застройки	688	73	615	
60:27:0060234:39	Псковская область, г. Псков, ул. Северная, д. 44	Для многоэтажной застройки	5276	603	4673	
60:27:0060207:124	обл. Псковская, г. Псков, ул. Леона Поземского, дом 89	Для многоквартирной застройки	1600	81	1519	
60:27:0060220:33	60, г Псков, ул Ипподромная, обл. Псковская, г. Псков, ул. Ипподромная	Для общего пользования (уличная сеть)	386	286	100	
60:27:0000000:1669	обл. Псковская, г. Псков, ул. Ипподромная, дом 135	Для иного использования	568	303	265	
60:27:0060228:55	60, г Псков, Ипподромная, Гдовская, Гушина и Пожарный, Псковская область, г Псков, Ипподромная, Гдовская, Гушина и	Для объектов жилой застройки	15743	305	15438	

	Пожарный					
60:27:0060208:47	Псковская область, городской округ г. Псков, г. Псков, ул. Торошинская, 10	Для многоквартирной застройки	4336	15	4321	
60:27:0060225:100	60, г Псков, ул Подберезская, д 12А, Псковская область, г. Псков, ул. Подберезская, д 12 А	Для индивидуальной жилой застройки	1456	15	1441	
60:27:0060225:43	60, г Псков, ул Подберезская, д 12А, Псковская область, г Псков, ул Подберезская, д 12А	Для индивидуальной жилой застройки	735	2	733	
60:27:0060225:7	60, г Псков, ул Богданова, д 30, обл. Псковская, г. Псков, ул. Богданова, дом 30	Для индивидуальной жилой застройки	1191	45	1146	
60:27:0060225:215	60, г Псков, ул Подберезская, д 10, Псковская область, г. Псков, ул. Подберезская, д. 10	Для индивидуальной жилой застройки	829	58	771	
60:27:0060235:55	Российская Федерация, Псковская область, г. Псков, ул. Северная, з/у 45	Для иных видов использования, характерных для населенных пунктов	704	41	663	
60:27:0060232:6	обл. Псковская, г. Псков, ул. Подберезская, дом 31	Для индивидуальной жилой застройки	1842	33	1809	
60:27:0060234:14	обл. Псковская, г. Псков, ул. Северная, дом 52	Для индивидуальной жилой застройки	1035	67	968	
60:27:0060234:3	обл. Псковская, г. Псков, ул. Старо-Текстильная, дом 50-а	Для индивидуальной жилой застройки	728	93	542	

60:27:0060234:37	Псковская область, г. Псков, ул. Северная, д. 50	Для индивиду альной жилой застройки	391	64	327	
60:27:0060236:3	Псковская область, г Псков, ул Старотекстильная, д 100	Для индивиду альной жилой застройки	1180	32	1148	
60:27:0060224:1	60, г Псков, пер Подберезский, обл. Псковская, г. Псков, пер. Подберезский, дом 2	Для индивиду альной жилой застройки	915	49	866	
60:27:0060224:82	60, г Псков, пер Подберезский, у дома № 2, Псковская область, г. Псков, Подберезский переулок, у дома № 2	Для ведения граждана ми садоводст ва и огородни чества	594	252	342	
60:27:0060224:71	60, г Псков, ул Подберезская, за домом № 30, Псковская область, г. Псков, ул. Подберезская, за домом №30	Для ведения граждана ми садоводст ва и огородни чества	392	296	96	
60:27:0060224:69	Псковская обл., г. Псков, ул. Белинского, у д. 40	Для индивиду альной жилой застройки	1500	114	1386	
60:27:0060224:68	Псковская обл., г. Псков, ул. Белинского, за д.46	Для индивиду альной жилой застройки	1500	6	1494	
60:27:0060224:14	Псковская область, г. Псков, ул. Белинского, д. 36	Для индивиду альной жилой застройки	940	15	925	
60:27:0000000:4225	Псковская обл, г Псков, ул Линейная	Для размещен ия иных объектов (территор ий) рекреацио	36657	4343	32314	

		ного назначения				
60:27:0060223:142	Российская Федерация, Псковская область, г. Псков, ул. Подберезская, з/у 48	Для индивидуальной жилой застройки	977	27	950	
60:27:0060223:24	Псковская область, г. Псков, в границах улиц Сиреневый бульвар, Линейной и Старотекстильной	Для многоквартирной застройки	11752	1708	10044	
60:27:0060223:22	Псковская область, г. Псков, ул. Подберезская, у д44	Для индивидуальной жилой застройки	1100	12	1088	
60:27:0060232:32	Псковская область, г. Псков, в границах улиц Сиреневый бульвар, Линейной и Старотекстильной	Для многоквартирной застройки	83644	90	83554	
60:27:0000000:4290	обл. Псковская, г. Псков, ул. Линейная	Для иных видов использования, характерных для населенных пунктов; Гостиничное обслуживание (код 4.7), спорт (код 5.1)	20 283	3332	16951	
60:27:0060213:20	Псковская область, г. Псков, ул. Белинского, у дома 26	Для использования под огород	284	284	284	
60:27:0060213:51	Псковская область, г. Псков, ул. Белинского, у д. 26	Для размещения огорода	360	360	360	
60:27:0060207:277	Псковская обл., г. Псков, ул. Птичья, д. 22	Для ИЖС	600	26	574	
60:27:0060209:11	Псковская область,	Для ИЖС	874	51	823	

	г. Псков, ул. Ипподромная, д. 158/2					
60:27:0060211:14	Псковская область, г. Псков, ул. Ипподромная, уч.150-а	Под многоквартирные дома, общежития	4000	18	3982	
ЗУ Ипподромная 148	Псковская область, г. Псков, ул. Ипподромная, д.148			38		Фактическое землепользование
60:27:0060217:9	обл. Псковская, г. Псков, ул. Ипподромная, дом 146	Для ИЖС	703	35	668	
60:27:0060218:39	Псковская область, г. Псков, ул. Ипподромная, д.144-а	Для ИЖС	668	19	649	
60:27:0060218:8	обл. Псковская, г. Псков, ул. Ипподромная, дом 144	Для ИЖС	754	20	734	
60:27:0060218:10	обл. Псковская, г. Псков, ул. Ипподромная, д.140	Для ИЖС	807	31	776	
60:27:0060252:11	Псковская область, г. Псков, ул. Ипподромная, д. 138	Для ИЖС	1354	115	1239	
60:27:0060252:10	Псковская область, г. Псков, ул. Ипподромная, д. 136	Для ИЖС	1117	40	1077	
60:27:0060252:9	Псковская область, г. Псков, ул. Ипподромная, д. 134	Для ИЖС	612	28	584	
ЗУ Ипподромная 132	Псковская область, г. Псков, ул. Ипподромная, д. 132			18		Фактическое землепользование
60:27:0060252:74	Псковская область, г. Псков, ул. Ипподромная, д. 130	Для ИЖС	1371	1	1370	
60:27:0060252:200	Псковская область, г. Псков, ул. Ипподромная	Предоставление коммунальных услуг (код 3.1.1)	2159	130	2029	
60:27:0060252:67	Псковская область, г.	Для	1512	273	1239	

	Псков, ул Подберезская, у дома 11	размещен ия автомоби льной стоянки				
60:27:0060252:64	Псковская область, г. Псков, ул. Ипподромная, д. 124	Для ИЖС	1515	13	11502	
60:27:0060228:55	Псковская область, г Псков, Ипподромная, Гдовская, Гушина и Пожарный	Для организац ии работ на период строитель ства жилых домов, магазина и благоустр ойства территори и	15743	468	15275	
60:27:0060227:12	Псковская область, г. Псков, ул. Ипподромная, д. 135	использов ание: Для жилищно го строитель ства	1814	78	1736	
60:27:0060228:725	Псковская область, г Псков, ул. Ипподромная, д. 139	Для ИЖС	1043	40	1003	
60:27:0060219:8	Псковская область, г. Псков, ул. Ипподромная, д. 145	Для использов ания в целях производс твенной застройки	33960	209	33751	
60:27:0060230:33	обл. Псковская, г. Псков, ул. Ипподромная	Под рекламные конструкц ии	386	306	80	

2. Перечень и сведения о площади образуемых земельных участков и способы их образования.

Номер ЗУ	Площадь м ²	Назначение участка	Код	Способ образования земельного участка	Примечание
ЗУ1	9816	Улично-дорожная сеть	12.0.1	Образования из земель находящихся в государственной или муниципальной собственности. Перераспределение ЗУ с КН 60:27:0060212:6 (590 м2) часть в 325 м2	ЗУ под ул. Старотекстильная (участок №1)
ЗУ2	1640	Улично-дорожная сеть	12.0.1	Образования из земель находящихся в государственной или муниципальной собственности. Перераспределение ЗУ с КН 60:27:0060206:51 (688 м2) часть в 615 м2	ЗУ под пер. Старотекстильная
ЗУ3	14540	Улично-дорожная сеть	12.0.1	Образования из земель находящихся в государственной или муниципальной собственности. Перераспределение ЗУ с КН 60:27:0060234:39 (5276м2) часть в 348м2	ЗУ под ул. Белинского (часть земельного участка, входящая в границы проекта межевания)
ЗУ4	1452	Улично-дорожная сеть	12.0.1	Образования из земель находящихся в государственной или муниципальной собственности. Перераспределение ЗУ с КН 60:27:0060207:124 (1600 м2) часть в 81 м2	ЗУ под пер. Птичий
ЗУ5	1083	Улично-дорожная сеть	12.0.1	Образования из земель находящихся в государственной или муниципальной собственности.	ЗУ под ул. Травяная (часть земельного участка, входящая в границы проекта межевания)

ЗУ6	30270,0	Улично- дорожная сеть	12.0.1	<p>Образования из земель находящихся в государственной или муниципальной собственности.</p> <p>Перераспределение:</p> <p>ЗУ с КН 60:27:0060220:33 (386 м2) 286 м2</p> <p>ЗУ с КН 60:27:0000000:1669 (568 м2) 303 м2</p> <p>ЗУ с КН 60:27:0060228:55 (15743 м2) 305 м2</p> <p>ЗУ с КН60:27:0060207:277 600м2- 26м2</p> <p>ЗУ с КН 60:27:0060209:11 874 м 2- 51 м2</p> <p>ЗУ с КН 60:27:0060211:14 4000 м2-18 м2</p> <p>ЗУ Ипподромная 148 38 м2</p> <p>ЗУ с КН 60:27:0060217:9 703 м 2- 35 м2</p> <p>ЗУ с КН 60:27:0060218:39 668 м 2-19 м2</p> <p>ЗУ с КН 60:27:0060218:8 754 м 2- 20 м2</p> <p>ЗУ с КН 60:27:0060218:10 807 м 2- 31 м2</p> <p>ЗУ с КН 60:27:0060252:11 1354 м2- 115 м2</p> <p>ЗУ с КН 60:27:0060252:10 1117 м2- 40 м2</p> <p>ЗУ с КН 60:27:0060252:9 612 м 2 - 28 м2</p> <p>ЗУ Ипподромная 132 18 м2</p> <p>ЗУ с КН 60:27:0060252:74 1371 м2- 1 м2</p> <p>ЗУ с КН 60:27:0060252:200 2159 м2- 130 м2</p> <p>ЗУ с КН 60:27:0060252:67 1512 м2- 273 м2</p> <p>ЗУ с КН 60:27:0060252:64 1515 м2- 13 м2</p> <p>ЗУ с КН 60:27:0060228:55 15743 м2- 468 м2</p> <p>ЗУ с КН 60:27:0060227:12 1814 м2- 78 м2</p> <p>ЗУ с КН 60:27:0060228:725 1043 м2- 40 м2</p> <p>ЗУ с КН 60:27:0060219:8 33960 м2- 209 м2</p> <p>ЗУ с КН 60:27:0060230:33 386 м2 -306 м2</p>	<p>ЗУ под ул. Ипподромная (часть земельного участка, входящая в границы проекта межевания)</p>
-----	---------	-----------------------------	--------	--	--

ЗУ7	2852	Улично-дорожная сеть	12.0.1	Образования из земель находящихся в государственной или муниципальной собственности.	ЗУ под ул. Птичья
ЗУ8	3661	Улично-дорожная сеть	12.0.1	Образования из земель находящихся в государственной или муниципальной собственности.	ЗУ под ул. Ветряная (часть земельного участка, входящая в границы проекта межевания)
ЗУ9	3660	Улично-дорожная сеть	12.0.1	Образования из земель находящихся в государственной или муниципальной собственности. Перераспределение: ЗУ с КН 60:27:0060208:47 (433 м2) 15 м2 ЗУ с КН60:27:0060225:100 (1456 м2) 15 м2 ЗУ с КН 60:27:0060225:43 (735 м2) 2 м2 ЗУ с КН 60:27:0060225:7 (1191м2) 45 м2 ЗУ с КН60:27:0060225:215 (829 м2) 58 м2	ЗУ под ул. Богданова
ЗУ10	3532	Улично-дорожная сеть	12.0.1	Образования из земель находящихся в государственной или муниципальной собственности.	ЗУ под ул. Торошинская
ЗУ11	3517	Улично-дорожная сеть	12.0.1	Образования из земель находящихся в государственной или муниципальной собственности.	ЗУ под пер. Садовый
ЗУ12	2434	Улично-дорожная сеть	12.0.1	Образования из земель находящихся в государственной или муниципальной собственности.	ЗУ под ул. А. Матросова (часть земельного участка, входящая в границы проекта межевания)
ЗУ13	483	Улично-дорожная сеть	12.0.1	Образования из земель находящихся в государственной или муниципальной собственности.	ЗУ под проезд Подберезский
ЗУ14	6738	Улично-дорожная сеть	12.0.1	Образования из земель находящихся в государственной или муниципальной собственности.	ЗУ под ул. Подберезская

ЗУ15	749	Улично-дорожная сеть	12.0.1	Образования из земель находящихся в государственной или муниципальной собственности.	ЗУ под ул. Новая улица №1
ЗУ16	3473	Улично-дорожная сеть	12.0.1	Образования из земель находящихся в государственной или муниципальной собственности. Перераспределение: ЗУ с КН 60:27:0060235:55 (704 м2) часть в 41 м2 ЗУ с КН 60:27:0060234:39 (5276м2) часть в 222м2 ЗУ с КН 60:27:0060232:6 (1842м2) часть в 32м2	ЗУ под ул. Северная
ЗУ17	1295	Улично-дорожная сеть	12.0.1	Образования из земель находящихся в государственной или муниципальной собственности.	ЗУ под ул. Гдовская
ЗУ18	986	Улично-дорожная сеть	12.0.1	Образования из земель находящихся в государственной или муниципальной собственности.	ЗУ под пер. Гдовский
ЗУ19	12008	Улично-дорожная сеть	12.0.1	Образования из земель находящихся в государственной или муниципальной собственности.	ЗУ под пр. Энтузиастов (часть земельного участка, входящая в границы проекта межевания)
ЗУ21	4865	Улично-дорожная сеть	12.0.1	Образования из земель находящихся в государственной или муниципальной собственности. Перераспределение: ЗУ с КН 60:27:0060234:14 (1035 м2) в часть 67 м2. ЗУ с КН 60:27:0060234:3 (728 м2) в часть 93 м2. ЗУ с КН 60:27:0060234:37 (391 м2) в часть 64 м2	ЗУ под ул. Старотекстильная (участок №2)
ЗУ22	1492	Улично-дорожная сеть	12.0.1	Образования из земель находящихся в государственной или муниципальной собственности. Перераспределение ЗУ с КН 60:27:0060236:3 (1180 м2) част в 32 м2	ЗУ под ул. Промышленная
ЗУ23	2900	Улично-дорожная сеть	12.0.1	Образования из земель находящихся в государственной или муниципальной собственности.	ЗУ под ул. Новая улица №2

ЗУ24	2367	Улично- дорожная сеть	12.0.1	Образования из земель находящихся в государственной или муниципальной собственности. Перераспределение: ЗУ с КН 60:27:0060224:1 (915 м2) часть 49м2. ЗУ с КН 60:27:0060224:82 (594 м2) часть 252м2.	ЗУ под пер. Подберезовский
ЗУ25	3184	Улично- дорожная сеть	12.0.1	Образования из земель находящихся в государственной или муниципальной собственности. Перераспределение: ЗУ с КН 60:27:0060224:71 (392м2) часть в 296 м2. ЗУ с КН 60:27:0060224:69 (1500 м2) часть в 37 м2. ЗУ с КН 60:27:0060224:68 (1500 м2) часть в 6 м2. ЗУ с КН 60:27:0060224:14 (940 м2) часть в 15 м2.	ЗУ под ул. Новая улица №3
ЗУ26 (часть 1)	1644	Улично- дорожная сеть	12.0.1	Образования из земель находящихся в государственной или муниципальной собственности.	ЗУ под ул. Новая улица №4
ЗУ26 (часть 2)	67	Улично- дорожная сеть	12.0.1	Образования из земель находящихся в государственной или муниципальной собственности.	ЗУ под ул. Новая улица №4
ЗУ27	2748	Улично- дорожная сеть	12.0.1	Образования из земель находящихся в государственной или муниципальной собственности. Перераспределение ЗУ с КН 60:27:0060224:69 (1500 м2) часть в 77 м2.	ЗУ под ул. Новая улица №5

ЗУ28	13154	Улично-дорожная сеть	12.0.1	<p>Образования из земель находящихся в государственной или муниципальной собственности.</p> <p>Для размещения иных объектов (территорий) рекреационного назначения Перераспределение ЗУ с КН 60:27:0000000:4225 (36657 м2) часть в 4343 м2.</p> <p>Для индивидуального жилищного строительства Перераспределение ЗУ с КН 60:27:0060223:142 (977 м2) часть в 27 м2.</p> <p>Для иных видов использования, характерных для населенных пунктов; Гостиничное обслуживание Перераспределение ЗУ с КН 60:27:0000000:4290 (20283м2) часть 879м2</p>	ЗУ под ул. Новая улица №6
ЗУ29	6212	Улично-дорожная сеть	12.0.1	<p>Образования из земель находящихся в государственной или муниципальной собственности.</p> <p>Для иных видов использования, характерных для населенных пунктов; Гостиничное обслуживание Перераспределение ЗУ с КН 60:27:0000000:4290 (20283м2) часть 28м2</p>	ЗУ под ул. Новая улица №7
ЗУ30	12398	Улично-дорожная сеть	12.0.1	<p>Образования из земель находящихся в государственной или муниципальной собственности.</p> <p>Для многоквартирной застройки Перераспределение: ЗУ с КН 60:27:0060223:24 (11752 м2) часть в 1708 м2. ЗУ с КН 60:27:0060223:22 (1100 м2) часть в 12 м2. ЗУ с КН 60:27:0060223:32 (83644 м2) часть в 90 м2.</p>	ЗУ под ул. Новая улица №8
ЗУ31	733	Для индивидуального жилищного строительства	2.1	<p>Образование путем перераспределения с землями находящихся в государственной или муниципальной собственности (164м2) и ЗУ с КН 60:27:0060238:2 (569м2)</p>	Перераспределение ЗУ с КН 60:27:0060238:2 по адресу: г. Псков ул. Старотекстильная, д. 105-А

ЗУ32	1486	Для индивидуального жилищного строительства	2.1	Образование путем перераспределения с землями находящихся в государственной или муниципальной собственности (104м ²) и ЗУ с КН 60:27:0060225:35 (1382м ²)	Перераспределение ЗУ с КН 60:27:0060225:35 по адресу: г. Псков ул. Александра Матросова, д 29
ЗУ33	926	Для индивидуального жилищного строительства	2.1	Образование путем выделения из земель находящихся в государственной или муниципальной собственности (926м ²)	ЗУ западнее земельного участка с КН 60:27:0000000:2417 (г. Псков, ул. Старотекстильная, 45)
ЗУ34	802	Для индивидуального жилищного строительства	2.1	Образование путем выделения из земель находящихся в государственной или муниципальной собственности (802м ²)	ЗУ севернее земельного участка с КН 60:27:0060236:6
ЗУ35	1874	Малоэтажная многоквартирная жилая застройка	2.1.1	Образование путем выделения из земель находящихся в государственной или муниципальной собственности 1874м ²)	ЗУ фактическое землепользование (г. Псков, ул. Промышленная, д. 102А
ЗУ36	1395	Малоэтажная многоквартирная жилая застройка	2.1.1	Образование путем выделения из земель находящихся в государственной или муниципальной собственности 1395м ²)	ЗУ фактическое землепользование (г. Псков, ул. Промышленная, д. 100А
ЗУ37	1196	Для индивидуального жилищного строительства	2.1	Образование путем выделения из земель находящихся в государственной или муниципальной собственности 1196м ²)	ЗУ фактическое землепользование (г. Псков, ул. Старотекстильная, д. 102А
ЗУ38	1274	Для индивидуального жилищного строительства	2.1	Образование путем выделения из земель находящихся в государственной или муниципальной собственности 1274м ²)	ЗУ фактическое землепользование (г. Псков, ул. Старотекстильная, д. 104А

3. Информация о земельных участках, подлежащих резервированию и (или) изъятию для государственных и муниципальных нужд и земельных участка отнесенных к территориям общего пользования.

Земельные участки ЗУ1-ЗУ30 (улично-дорожная сеть) будут отнесены к территориям общего пользования.

Предполагается изъятие земельных участков, частей земельных участков для муниципальных нужд (для строительства улично-дорожной сети) в соответствии со столбцом «Способ образования земельного участка» пункта 2 Проекта межевания.

4. Сведения о границах территории, в отношении которой утвержден проект межевания, содержащие перечень координат характерных точек этих границ в системе координат, используемой для ведения Единого государственного реестра недвижимости.

4.1. Каталог координат образуемых земельных участков

ЗУ1(ул. Старотекстильная участок №1)		
1,1	501746,08	1271902,55
1,2	501759,26	1271914,47
1,3	501757,36	1271916,16
1,4	501785,91	1271933,01
1,5	501800,42	1271941,63
1,6	501819,85	1271952,49
1,7	501826,03	1271956,07
1,8	501852,03	1271971,14
1,9	501876,48	1271984,88
1,10	501894,75	1271995,60
1,11	501918,55	1272009,19
1,12	501942,26	1272023,28
1,13	501964,09	1272035,46
1,14	501986,14	1272048,09
1,15	502006,17	1272059,68
1,16	502027,43	1272072,57
1,17	502029,46	1272071,28
1,18	502034,88	1272101,68
1,19	502037,61	1272117,02
1,20	502042,14	1272116,63
1,21	502055,45	1272155,52
1,22	502054,21	1272155,93
1,23	502054,65	1272157,26
1,24	502055,89	1272156,85
1,25	502057,36	1272161,32
1,26	502062,53	1272176,32
1,27	502072,18	1272211,55
1,28	502090,38	1272270,24
1,29	502093,95	1272281,70
1,30	502115,67	1272325,88
1,31	502085,74	1272339,64
1,32	502083,46	1272334,55
1,33	502084,86	1272330,29
1,34	502084,58	1272325,83
1,35	502084,22	1272323,34
1,36	502078,59	1272324,54
1,37	502078,18	1272321,66
1,38	502079,05	1272321,47

1,39	502077,93	1272316,01
1,40	502077,34	1272316,12
1,41	502073,66	1272299,14
1,42	502072,83	1272298,57
1,43	502070,70	1272287,33
1,44	502066,51	1272270,60
1,45	502060,48	1272244,91
1,46	502058,44	1272236,97
1,47	502051,75	1272213,74
1,48	502044,68	1272190,81
1,49	502037,70	1272167,12
1,50	502030,28	1272142,07
1,51	502030,11	1272141,76
1,52	502028,78	1272137,85
1,53	502022,48	1272117,99
1,54	502021,16	1272113,49
1,55	502022,04	1272113,24
1,56	502015,34	1272093,45
1,57	502008,95	1272074,82
1,58	501988,32	1272061,43
1,59	501988,16	1272061,70
1,60	501968,23	1272050,59
1,61	501958,16	1272045,52
1,62	501931,68	1272030,25
1,63	501910,75	1272018,12
1,64	501890,46	1272006,65
1,65	501868,01	1271993,67
1,66	501846,11	1271981,40
1,67	501825,44	1271969,68
1,68	501823,11	1271967,94
1,69	501802,91	1271956,15
1,70	501784,93	1271945,76
1,71	501753,97	1271926,55
1,72	501736,63	1271917,21
1,73	501734,86	1271919,67
1,74	501732,69	1271918,25
1,75	501734,63	1271915,81
1,76	501726,54	1271909,84
1,77	501722,24	1271908,17
1,1	501746,08	1271902,55
:ЗУ2 (пер. Старотекстильный)		
2,1	501690,50	1271933,20
2,2	501699,37	1271944,24
2,3	501733,09	1271970,48
2,4	501760,15	1271989,96
2,5	501791,80	1272014,15
2,6	501795,33	1272016,85
2,7	501788,71	1272023,79
2,8	501784,92	1272027,77

2,9	501772,93	1272018,60
2,10	501777,75	1272013,49
2,11	501762,76	1272001,55
2,12	501759,80	1272005,45
2,13	501731,17	1271979,73
2,14	501715,03	1271967,03
2,15	501713,48	1271968,25
2,16	501707,02	1271962,96
2,17	501703,04	1271967,63
2,18	501692,63	1271956,40
2,19	501687,06	1271961,19
2,20	501674,97	1271947,68
2,21	501684,32	1271939,05
2,22	501687,57	1271940,63
2,23	501689,65	1271938,47
2,24	501686,11	1271936,74
2,1	501690,50	1271933,20
:ЗУЗ (ул. Белинского)		
3,1	501654,92	1271965,12
3,2	501674,26	1271983,88
3,3	501676,72	1271981,31
3,4	501688,49	1271992,81
3,5	501700,38	1272004,00
3,6	501703,21	1272006,72
3,7	501742,61	1272045,87
3,8	501773,57	1272079,84
3,9	501787,33	1272098,70
3,10	501796,98	1272111,13
3,11	501817,97	1272138,78
3,12	501824,96	1272147,90
3,13	501848,79	1272176,49
3,14	501862,06	1272192,47
3,15	501865,56	1272199,35
3,16	501882,34	1272244,10
3,17	501888,81	1272241,70
3,18	501922,70	1272229,65
3,19	501940,57	1272223,29
3,20	501943,79	1272231,00
3,21	501942,50	1272231,54
3,22	501931,71	1272234,43
3,23	501909,89	1272243,22
3,24	501885,82	1272253,39
3,25	501902,55	1272299,40
3,26	501905,51	1272307,28
3,27	501921,15	1272348,97
3,28	501931,19	1272377,17
3,29	501934,88	1272387,53
3,30	501937,12	1272395,12
3,31	501937,82	1272394,93

3,32	501938,80	1272398,49
3,33	501945,47	1272418,79
3,34	501955,42	1272447,97
3,35	501964,57	1272470,38
3,36	501971,57	1272488,17
3,37	501974,90	1272496,54
3,38	501974,56	1272501,22
3,39	501980,86	1272518,87
3,40	501981,16	1272519,77
3,41	501982,29	1272523,25
3,42	501982,38	1272523,22
3,43	501990,16	1272544,41
3,44	501990,06	1272544,45
3,45	501994,45	1272556,63
3,46	501994,92	1272557,72
3,47	501997,36	1272565,17
3,48	501997,45	1272565,45
3,49	501997,23	1272565,51
3,50	502006,85	1272595,29
3,51	502009,87	1272603,44
3,52	502017,39	1272625,85
3,53	502023,08	1272644,90
3,54	502024,08	1272644,67
3,55	502028,70	1272658,40
3,56	502033,77	1272672,70
3,57	502041,45	1272694,25
3,58	502049,26	1272716,05
3,59	502054,86	1272734,84
3,60	502057,29	1272752,76
3,61	502052,93	1272765,06
3,62	502051,29	1272767,98
3,63	502047,90	1272775,09
3,64	502046,57	1272778,99
3,65	502045,93	1272783,34
3,66	502048,40	1272797,65
3,67	502041,65	1272813,83
3,68	502041,21	1272814,87
3,69	502035,83	1272827,77
3,70	502034,43	1272831,14
3,71	502034,18	1272831,73
3,72	502002,60	1272907,42
3,73	501992,88	1272915,61
3,74	501981,97	1272929,52
3,75	501972,82	1272950,00
3,76	501968,70	1272959,45
3,77	501965,74	1272967,27
3,78	501947,71	1273012,48
3,79	501945,27	1273021,24
3,80	501936,23	1273011,96

3.80.1	501934,91	1273012,54
3.80.2	501933,88	1273010,18
3.80.3	501929,36	1273009,84
3,81	501917,57	1272983,34
3,82	501925,80	1272986,69
3,83	501943,72	1272994,06
3,84	501947,22	1272985,73
3,85	501950,09	1272978,94
3,86	501958,91	1272954,42
3,87	501972,24	1272921,14
3,88	501976,66	1272910,18
3,89	501985,89	1272899,14
3,90	501990,87	1272897,39
3,91	501994,51	1272895,63
3,92	501998,38	1272888,29
3,93	502003,42	1272874,42
3,94	502006,91	1272866,41
3,95	502007,59	1272864,83
3,96	502010,57	1272857,98
3,97	502014,11	1272850,63
3,98	502019,00	1272838,12
3,99	502019,89	1272836,97
3,100	502019,79	1272836,94
3,101	502024,78	1272825,83
3,102	502029,92	1272814,12
3,103	502037,41	1272793,09
3,104	502038,18	1272787,79
3,105	502036,96	1272777,30
3,106	502047,19	1272753,09
3,107	502047,11	1272742,15
3,108	502038,36	1272715,01
3,109	502031,83	1272697,39
3,110	502022,74	1272671,96
3,111	502002,98	1272617,66
3,112	501997,20	1272619,00
3,113	501964,57	1272629,75
3,114	501958,98	1272623,61
3,115	501953,12	1272614,75
3,116	501949,07	1272614,01
3,117	501945,60	1272620,20
3,118	501936,28	1272614,63
3,119	501931,24	1272606,77
3,120	501938,61	1272607,77
3,121	501945,30	1272609,23
3,122	501954,59	1272609,40
3,123	501970,91	1272610,74
3,124	501980,79	1272609,26
3,125	501999,67	1272605,92
3,126	501992,88	1272588,41

3,127	501990,66	1272589,02
3,128	501990,18	1272587,49
3,129	501992,43	1272586,93
3,130	501989,43	1272578,49
3,131	501982,67	1272557,67
3,132	501981,60	1272554,37
3,133	501975,77	1272537,13
3,134	501974,31	1272531,96
3,135	501974,22	1272531,12
3,136	501973,81	1272529,94
3,137	501966,84	1272510,20
3,138	501964,36	1272504,12
3,139	501964,21	1272503,79
3,140	501953,11	1272475,47
3,141	501947,25	1272455,92
3,142	501940,03	1272434,16
3,143	501934,85	1272420,34
3,144	501932,75	1272414,76
3,145	501931,86	1272410,78
3,146	501923,69	1272386,75
3,147	501918,70	1272372,80
3,148	501914,15	1272359,66
3,149	501911,45	1272354,10
3,150	501904,15	1272332,50
3,151	501895,07	1272308,62
3,152	501889,67	1272295,84
3,153	501884,81	1272281,47
3,154	501878,39	1272263,34
3,155	501867,84	1272237,29
3,156	501857,23	1272211,06
3,157	501857,73	1272210,85
3,158	501855,69	1272206,83
3,159	501848,54	1272192,73
3,160	501842,29	1272185,19
3,161	501832,09	1272172,36
3,162	501831,90	1272172,51
3,163	501830,17	1272170,24
3,164	501829,57	1272169,43
3,165	501822,56	1272160,66
3,166	501815,91	1272151,48
3,167	501805,65	1272146,66
3,168	501800,51	1272134,87
3,169	501796,41	1272128,98
3,170	501782,41	1272109,21
3,171	501778,89	1272104,77
3,172	501765,87	1272087,29
3,173	501747,87	1272067,01
3,174	501747,94	1272066,76
3,175	501730,40	1272047,75

3,176	501726,52	1272043,60
3,177	501719,28	1272035,89
3,178	501713,42	1272030,77
3,179	501713,31	1272030,89
3,180	501710,28	1272027,25
3,181	501710,27	1272025,02
3,182	501707,27	1272025,00
3,183	501704,99	1272022,74
3,184	501703,27	1272020,84
3,185	501695,55	1272013,82
3,186	501692,55	1272011,67
3,187	501693,07	1272011,43
3,188	501691,35	1272009,92
3,189	501674,01	1271993,04
3,190	501647,71	1271971,51
3,1	501654,92	1271965,12
:ЗУ4 (пер. Птичий)		
4,1	501600,57	1272017,19
4,2	501628,93	1272049,74
4,3	501636,41	1272043,44
4,4	501642,32	1272049,9
4,5	501653,64	1272063,46
4,6	501670,52	1272084,51
4,7	501676,66	1272093,61
4,8	501684,52	1272112,02
4,9	501689,25	1272124,64
4,10	501702,59	1272143,24
4,11	501700,21	1272147,64
4,12	501683,78	1272124,51
4,13	501670,12	1272093,75
4,14	501638,38	1272052,24
4,15	501620,76	1272067,08
4,16	501601,85	1272039,84
4,17	501589,63	1272025,73
4,1	501600,57	1272017,19
:ЗУ5 (ул. Травяная)		
5,1	501516,48	1272088,09
5,2	501529,10	1272104,26
5,3	501538,16	1272115,04
5,4	501551,32	1272130,87
5,5	501557,16	1272138,18
5,6	501563,79	1272146,15
5,7	501573,67	1272158,35
5,8	501576,49	1272159,70
5,9	501579,91	1272160,38
5,10	501583,60	1272164,96
5,11	501581,61	1272166,52
5,12	501576,66	1272171,01
5,13	501573,80	1272174,99

5,14	501564,42	1272188,1
5,15	501559,09	1272181,93
5,17	501571,92	1272168,74
5,18	501544,63	1272138,48
5,19	501510,51	1272095,60
5,1	501516,48	1272088,09
:ЗУБ (ул. Ипподромная)		
6,1	501493,02	1272111,86
6,2	501526,89	1272154,48
6,3	501550,63	1272186,19
6,4	501551,68	1272187,61
6,5	501559,09	1272181,93
6,6	501564,42	1272188,1
6,6,1	501558,33	1272196,61
6,7	501557,8	1272197,35
6,8	501577,49	1272221,76
6,9	501586,71	1272215,92
6,10	501591,83	1272223,01
6,11	501583,94	1272229,83
6,12	501599,64	1272249,59
6,13	501608,05	1272260,71
6,14	501614,8	1272261,29
6,15	501616,87	1272264,83
6,16	501615,03	1272265,85
6,17	501632,53	1272297,69
6,18	501636,41	1272304,09
6,19	501646,51	1272322,72
6,20	501650,42	1272329,58
6,21	501655,73	1272339,94
6,22	501662,06	1272354,04
6,23	501664,71	1272360,79
6,24	501665,34	1272360,48
6,25	501671,58	1272373,44
6,26	501669,75	1272374,19
6,27	501673,4	1272384,76
6,28	501681,84	1272381,52
6,29	501683,72	1272386,48
6,30	501676,33	1272392,66
6,31	501685,39	1272421,89
6,32	501694,14	1272451,3
6,33	501697,07	1272452,41
6,34	501705,06	1272450,19
6,35	501706,62	1272455,69
6,36	501699,85	1272457,6
6,37	501696,88	1272460,57
6,38	501700,96	1272474,25
6,39	501706,55	1272493,01
6,40	501713,25	1272515,48
6,41	501717,15	1272519,61
6,42	501733,18	1272516,3
6,43	501734,65	1272526,94
6,44	501739,62	1272543,94
6,45	501735,18	1272545,8

6,46	501731,51	1272540,23
6,47	501725,47	1272540,98
6,48	501721,12	1272541,93
6,49	501735,43	1272590,05
6,50	501742,49	1272613,78
6,51	501744,3	1272619,86
6,52	501748,53	1272635,96
6,53	501754,69	1272659,45
6,54	501756,63	1272667,07
6,55	501758,76	1272674,63
6,56	501761,07	1272682,65
6,57	501769,24	1272706,71
6,58	501771,8	1272708,99
6,59	501783,6	1272733,21
6,60	501788,82	1272747,64
6,61	501792,18	1272753,08
6,62	501794,54	1272757,93
6,63	501802,82	1272755
6,64	501804,94	1272758,91
6,65	501797,68	1272764,88
6,65,1	501803,48	1272774,33
6,66	501817,02	1272796,41
6,67	501821,32	1272804,5
6,68	501828,54	1272800,55
6,69	501834,5	1272807,98
6,70	501832,67	1272809,77
6,71	501851,1	1272836,23
6,72	501855,64	1272837,05
6,73	501860,76	1272835,64
6,74	501867,03	1272831,92
6,75	501868,87	1272835,88
6,76	501852,00	1272846,00
6,77	501865,15	1272873,78
6,78	501876,85	1272874,5
6,79	501879,19	1272887,24
6,80	501875,18	1272889,18
6,81	501876,12	1272891,13
6,82	501876,31	1272896,91
6,83	501907,3	1272961,12
6,84	501917,57	1272983,34
6,85	501929,36	1273009,84
6,86	501933,88	1273010,18
6,87	501934,91	1273012,54
6,88	501936,23	1273011,96
6,89	501943,47	1273019,1
6,90	501945,27	1273021,24
6,91	501939,99	1273036,2
6,92	501940,12	1273036,54
6,93	501900,36	1273052,87
6,94	501871,71	1272982,29
6,95	501846,67	1272927,54
6,96	501842,08	1272917,65
6,97	501834,32	1272908,15

6,98	501836	1272904,02
6,99	501780,81	1272784,32
6,100	501775,93	1272785,32
6,101	501768,15	1272768,18
6,102	501765,71	1272763,73
6,102,1	501762,27	1272754,76
6,103	501761,85	1272753,67
6,104	501766,41	1272753,09
6,105	501745,15	1272703,6
6,106	501738,3	1272679,6
6,107	501731,42	1272655,36
6,108	501730,01	1272649,37
6,109	501728,68	1272643,73
6,110	501727,09	1272636,95
6,111	501714,77	1272598,22
6,112	501714,2	1272591,03
6,113	501712,85	1272586,67
6,114	501710,8	1272581,36
6,115	501703,52	1272556,81
6,116	501699,34	1272557,72
6,117	501693,34	1272537,51
6,118	501691,55	1272523,25
6,119	501692,82	1272520,96
6,120	501690,04	1272511,32
6,121	501688,24	1272509,41
6,122	501685,13	1272495,96
6,123	501684,89	1272492,14
6,124	501684,11	1272489,71
6,125	501682,2	1272483,57
6,126	501673,43	1272455,15
6,127	501669,98	1272444,04
6,128	501652,76	1272389,26
6,129	501644,06	1272372,69
6,130	501639,35	1272368,83
6,131	501636,22	1272359,55
6,132	501631,63	1272352,41
6,133	501626,38	1272343,2
6,134	501619,04	1272336,32
6,135	501618,89	1272323,62
6,136	501617,22	1272320,53
6,137	501617,02	1272318,63
6,138	501615,87	1272315,44
6,139	501610,19	1272305,23
6,140	501609,62	1272304,03
6,141	501606,97	1272304,02
6,142	501603,77	1272298,61
6,143	501605,43	1272296,67
6,144	501595,93	1272281,74
6,145	501595,69	1272281,38
6,146	501592,64	1272282,31
6,147	501588,51	1272276,03
6,148	501589,97	1272272,46
6,149	501590,28	1272272,23

6,150	501589,8	1272270,84
6,151	501575,56	1272252,61
6,152	501559,26	1272233,01
6,153	501556,15	1272228,27
6,154	501552,21	1272226,06
6,155	501534,81	1272208,88
6,156	501530,49	1272213,88
6,157	501527,58	1272217,35
6,158	501526,33	1272215,46
6,159	501528,23	1272212,61
6,160	501532,08	1272207,83
6,161	501523,72	1272196,05
6,162	501472,63	1272135,06
6,163	501477,47	1272129,57
6,164	501488,69	1272121,14
6,165	501481,26	1272113,87
6,166	501489,87	1272107,57
6,153	501556,15	1272228,27
6,154	501552,21	1272226,06
6,155	501534,81	1272208,88
6,156	501530,49	1272213,88
6,157	501527,58	1272217,35
6,158	501526,33	1272215,46
6,159	501528,23	1272212,61
6,160	501532,08	1272207,83
6,161	501523,72	1272196,05
6,162	501472,63	1272135,06
6,163	501477,47	1272129,57
6,164	501488,69	1272121,14
6,165	501481,26	1272113,87
6,166	501489,87	1272107,57
:ЗУ7 (ул. Птичья)		
Контур №1		
7,1	501845,37	1272052,22
7,2	501850,37	1272055,82
7,3	501877,63	1272075,17
7,4	501895,11	1272088,55
7,5	501881,41	1272094,27
7,6	501862,62	1272075,77
7,7	501850,42	1272068,47
7,8	501842,59	1272067,69
7,9	501835,57	1272072,59
7,10	501795,45	1272100,31
7,11	501800,60	1272107,96
7,12	501796,98	1272111,13
7,13	501787,33	1272098,70
7,14	501805,59	1272086,67
7,15	501807,86	1272085,19
7,16	501808,21	1272084,94
7,17	501822,91	1272075,45
7,18	501826,97	1272072,54

7,19	501840,10	1272062,75
7,20	501839,28	1272060,68
7,1	501845,37	1272052,22
Контур №2		
7,21	501778,89	1272104,77
7,22	501782,41	1272109,21
7,23	501762,82	1272121,70
7,24	501760,42	1272123,20
7,25	501756,92	1272124,12
7,26	501744,82	1272130,78
7,27	501739,34	1272133,49
7,28	501738,57	1272133,43
7,29	501738,10	1272133,55
7,30	501733,39	1272135,94
7,31	501732,81	1272136,60
7,32	501725,62	1272140,37
7,33	501725,54	1272140,44
7,34	501708,67	1272149,83
7,35	501691,64	1272158,24
7,36	501688,08	1272159,92
7,37	501683,10	1272162,87
7,38	501658,93	1272177,36
7,39	501659,08	1272177,56
7,40	501637,24	1272191,83
7,41	501615,20	1272205,79
7,42	501598,40	1272217,27
7,43	501591,83	1272223,00
7,44	501586,71	1272215,92
7,45	501609,00	1272199,92
7,46	501633,02	1272184,03
7,47	501653,37	1272170,42
7,48	501669,92	1272160,42
7,49	501662,48	1272149,68
7,50	501666,73	1272146,66
7,51	501668,15	1272148,55
7,52	501671,11	1272152,30
7,53	501673,42	1272150,53
7,54	501674,72	1272149,51
7,55	501681,00	1272158,32
7,56	501700,21	1272147,64
7,57	501702,59	1272143,24
7,58	501719,83	1272134,27
7,59	501739,50	1272124,52
7,60	501740,12	1272125,24
7,61	501758,36	1272116,60
7,21	501778,89	1272104,77
:ЗУ8 (ул. Ветряная)		
Контур №1		
8,1	501958,16	1272045,52

8,2	501968,23	1272050,59
8,3	501949,59	1272070,24
8,4	501943,82	1272075,55
8,5	501937,80	1272078,88
8,6	501919,18	1272088,49
8,7	501918,85	1272088,67
8,8	501915,45	1272090,44
8,9	501907,27	1272094,83
8,10	501905,69	1272094,62
8,11	501905,31	1272095,96
8,12	501871,51	1272113,48
8,13	501863,34	1272117,81
8,14	501854,25	1272123,76
8,15	501854,30	1272123,84
8,16	501838,23	1272134,74
8,17	501825,22	1272144,08
8,18	501824,31	1272145,91
8,19	501824,96	1272147,90
8,20	501817,97	1272138,78
8,21	501833,78	1272127,15
8,22	501847,60	1272117,77
8,23	501848,08	1272117,84
8,24	501850,52	1272116,43
8,25	501852,74	1272115,15
8,26	501857,67	1272111,55
8,27	501868,10	1272103,96
8,28	501881,41	1272094,27
8,29	501895,11	1272088,55
8,30	501920,01	1272075,63
8,31	501919,85	1272075,55
8,32	501935,73	1272067,55
8,33	501936,07	1272067,76
8,34	501937,65	1272066,89
8,35	501945,98	1272058,85
8,36	501949,19	1272055,40
8,1	501958,16	1272045,52
Контур №2		
8,37	501805,65	1272146,66
8,38	501815,91	1272151,48
8,39	501812,57	1272153,91
8,40	501809,60	1272155,57
8,41	501797,24	1272162,30
8,42	501797,39	1272162,74
8,43	501794,83	1272164,00
8,44	501787,55	1272167,78
8,45	501787,31	1272167,92
8,46	501777,96	1272172,88
8,47	501778,21	1272173,33
8,48	501759,09	1272182,08

8,49	501758,04	1272183,88
8,50	501754,99	1272185,31
8,51	501754,57	1272184,43
8,52	501752,71	1272185,31
8,53	501744,17	1272189,45
8,54	501742,97	1272190,02
8,55	501727,61	1272197,44
8,56	501727,45	1272197,41
8,57	501715,08	1272202,70
8,58	501703,51	1272209,32
8,59	501694,95	1272213,00
8,60	501669,56	1272231,41
8,61	501641,45	1272251,32
8,62	501629,03	1272258,10
8,63	501616,87	1272264,83
8,63.1	501614,80	1272261,28
8,64	501608,05	1272260,70
8,65	501630,69	1272246,70
8,66	501641,58	1272239,16
8,67	501662,97	1272225,26
8,68	501662,63	1272224,82
8,69	501683,80	1272209,98
8,70	501708,65	1272194,12
8,71	501709,35	1272194,18
8,72	501711,74	1272197,68
8,73	501732,98	1272186,94
8,74	501733,35	1272187,46
8,75	501746,02	1272181,44
8,76	501757,51	1272175,86
8,77	501762,55	1272173,43
8,78	501789,17	1272159,34
8,79	501788,72	1272157,10
8,80	501791,76	1272156,14
8,81	501792,83	1272155,72
8,82	501796,54	1272153,52
8,37	501805,65	1272146,66
:ЗУ9 (ул. Богданова)		
Контур №1		
9,1	501703,51	1272209,32
9,2	501729,29	1272243,97
9,3	501731,14	1272242,84
9,4	501746,68	1272268,97
9,5	501750,62	1272267,17
9,6	501758,60	1272279,87
9,7	501754,66	1272282,35
9,8	501762,78	1272295,77
9,9	501753,30	1272300,50
9,10	501742,33	1272282,38
9,11	501716,76	1272241,68

9,12	501694,95	1272213,00
9,1	501703,51	1272209,32
Контур №2		
9,13	501788,60	1272349,25
9,14	501795,20	1272370,03
9,15	501802,99	1272394,59
9,16	501810,63	1272419,15
9,17	501812,25	1272424,21
9,18	501820,03	1272448,63
9,19	501827,52	1272471,64
9,20	501834,75	1272493,70
9,21	501838,55	1272504,80
9,22	501849,79	1272541,05
9,23	501856,52	1272561,21
9,24	501859,59	1272570,41
9,37	501861,02	1272576,83
9,38	501869,95	1272605,21
9,39	501869,42	1272605,55
9,40	501875,47	1272623,49
9,41	501896,67	1272644,16
9,42	501893,03	1272649,28
9,43	501874,77	1272674,97
9.43.1	501696.90	1272385.50
9.43.2	501696.27	1272384.32
9,44	501675,13	1272393,76
9,45	501673,40	1272384,76
9.45.1	501686.40	1272381.27
9,46	501888,72	1272642,61
9,47	501871,69	1272627,94
9,48	501861,31	1272604,81
9,49	501853,73	1272578,39
9,50	501843,43	1272545,82
9,51	501840,57	1272536,71
9,52	501836,26	1272521,00
9,53	501834,76	1272516,13
9,54	501833,99	1272513,19
9,55	501834,08	1272513,17
9,56	501831,33	1272505,74
9,57	501827,36	1272495,06
9,58	501820,79	1272476,43
9,59	501813,76	1272454,49
9,60	501805,06	1272426,64
9,61	501803,45	1272420,95
9,62	501794,25	1272391,90
9,63	501784,54	1272360,79
9,64	501784,96	1272360,07
9,65	501784,31	1272357,85
9,66	501783,18	1272355,40
9,67	501780,71	1272353,68

9,13	501788,60	1272349,25
:ЗУ10 (ул. Торошинская)		
Контур №1		
10,1	502058,47	1272237,01
10,2	502060,48	1272244,91
10,3	502045,85	1272250,46
10,4	502043,63	1272250,27
10,5	502036,72	1272253,73
10,6	502035,82	1272253,66
10,7	502013,82	1272262,26
10,8	502014,30	1272263,77
10,9	502014,54	1272264,33
10,10	501972,27	1272279,35
10,11	501972,07	1272279,42
10,12	501938,18	1272292,19
10,13	501920,56	1272302,13
10,14	501911,11	1272305,36
10,15	501905,51	1272307,28
10,16	501902,55	1272299,40
10,17	501925,77	1272289,95
10,18	501950,26	1272279,47
10,19	501973,99	1272270,16
10,20	501994,70	1272261,53
10,21	502010,10	1272255,25
10,22	502013,90	1272253,70
10,23	502033,89	1272245,93
10,1	502058,47	1272237,01
Контур №2		
10,24	501889,67	1272295,84
10,25	501895,07	1272308,62
10,26	501876,82	1272315,33
10,27	501876,68	1272315,27
10,28	501871,17	1272317,27
10,29	501851,68	1272324,61
10,30	501847,05	1272326,43
10,31	501827,09	1272334,33
10,32	501827,71	1272335,93
10,33	501827,39	1272336,12
10,34	501803,72	1272344,73
10,35	501803,38	1272343,80
10,36	501788,60	1272349,25
10,37	501780,71	1272353,68
10,38	501778,64	1272353,12
10,39	501772,82	1272354,80
10,40	501768,12	1272356,63
10,41	501767,88	1272356,09
10,42	501753,89	1272363,04
10,43	501721,05	1272374,88
10.43.1	501696.90	1272385.51

10.43.2	501696.29	1272384.32
10,44	501676.33	1272392.65
10.44.1	501683.72	1272386.48
10,45	501681.83	1272381.52
10.45.1	501685.94	1272379.94
10,46	501696,34	1272376,57
10,47	501720,20	1272365,86
10,48	501721,22	1272365,46
10,49	501730,21	1272362,12
10,50	501732,14	1272361,28
10,51	501733,10	1272360,86
10,52	501736,14	1272359,96
10,53	501736,13	1272359,89
10,54	501746,83	1272356,09
10,55	501782,27	1272341,45
10,56	501819,59	1272327,34
10,57	501819,26	1272325,62
10,58	501850,01	1272314,00
10,59	501853,02	1272313,12
10,60	501872,04	1272307,06
10,61	501880,19	1272304,34
10,62	501887,37	1272302,59
10,24	501889,67	1272295,84
:ЗУ11 (пер. Садовый)		
Контур №1		
11,1	502000,44	1272321,57
11,2	502010,89	1272346,17
11,3	502017,59	1272365,44
11,4	502020,91	1272372,88
11,5	502015,22	1272375,42
11,6	502001,98	1272381,32
11,7	502004,32	1272389,49
11,8	501989,89	1272393,62
11,9	501985,77	1272379,19
11,10	501990,19	1272377,44
11,11	502005,27	1272373,87
11,12	502004,49	1272367,77
11,13	502009,39	1272366,53
11,14	501998,27	1272334,40
11,15	501983,55	1272338,22
11,16	501977,26	1272340,45
11,17	501953,51	1272348,10
11,18	501923,95	1272356,82
11,19	501921,15	1272348,97
11,1	502000,44	1272321,57
Контур №2		
11,20	501911,45	1272354,10
11,21	501914,15	1272359,66
11,22	501897,86	1272365,69

11,23	501896,16	1272366,85
11,24	501874,92	1272374,20
11,25	501874,21	1272373,76
11,26	501866,52	1272376,50
11,27	501855,33	1272381,10
11,28	501854,70	1272381,88
11,29	501854,03	1272384,71
11,30	501860,95	1272406,68
11,31	501861,19	1272407,01
11,32	501868,54	1272429,94
11,33	501869,73	1272430,87
11,34	501884,75	1272427,91
11,35	501892,78	1272426,03
11,36	501913,09	1272420,73
11,37	501921,06	1272418,22
11,38	501932,75	1272414,76
11,39	501934,85	1272420,34
11,40	501914,65	1272425,97
11,41	501891,64	1272432,27
11,42	501869,00	1272437,63
11,43	501864,93	1272438,63
11,44	501856,20	1272410,98
11,45	501835,74	1272417,08
11,46	501812,25	1272424,21
11,47	501810,63	1272419,15
11,48	501820,63	1272416,30
11,49	501833,97	1272411,60
11,50	501852,97	1272405,71
11,51	501853,94	1272404,33
11,52	501846,07	1272379,04
11,53	501849,56	1272377,36
11,54	501851,30	1272376,66
11,55	501856,68	1272374,77
11,56	501867,37	1272370,62
11,57	501867,96	1272370,53
11,58	501872,43	1272368,96
11,59	501875,45	1272367,72
11,60	501886,14	1272363,90
11,61	501889,28	1272362,80
11,62	501894,34	1272361,07
11,63	501905,17	1272356,91
11,64	501911,11	1272354,85
11,20	501911,45	1272354,10
Контрп №3		
11,65	501803,45	1272420,95
11,66	501805,06	1272426,64
11,67	501785,42	1272432,42
11,68	501758,77	1272440,59
11,69	501756,08	1272442,25

11,70	501751,84	1272442,52
11,71	501736,43	1272447,15
11,72	501733,20	1272448,22
11,73	501695,18	1272458,92
11,74	501706,62	1272455,68
11.74.1	501705,06	1272450,18
11,75	501713,96	1272447,71
11,76	501732,88	1272442,53
11,77	501749,98	1272437,12
11,78	501749,55	1272433,86
11,79	501753,54	1272432,96
11,80	501753,80	1272432,89
11,81	501754,51	1272435,55
11,82	501781,72	1272427,12
11,65	501803,45	1272420,95
:ЗУ12 (ул. А. Матросова)		
Контур №1		
12,1	501947,25	1272455,92
12,2	501953,11	1272475,47
12,3	501949,28	1272476,63
12,4	501915,21	1272486,93
12,5	501904,61	1272489,48
12,6	501879,86	1272495,45
12,7	501859,87	1272500,26
12,8	501838,55	1272504,80
12,9	501834,75	1272493,70
12,10	501858,06	1272488,47
12,11	501858,11	1272488,81
12,12	501881,93	1272483,84
12,13	501882,37	1272483,68
12,14	501882,25	1272483,27
12,15	501886,00	1272482,26
12,16	501906,81	1272477,41
12,17	501929,49	1272472,31
12,18	501933,48	1272471,05
12,1	501947,25	1272455,92
Контур №2		
12,19	501827,36	1272495,06
12,20	501831,33	1272505,74
12,21	501795,80	1272513,70
12,22	501764,20	1272520,87
12,23	501763,93	1272520,27
12,24	501758,45	1272521,83
12,25	501756,72	1272521,37
12,26	501737,62	1272526,03
12,27	501734,65	1272526,94
12,28	501733,18	1272516,30
12,29	501738,78	1272515,07
12,30	501750,49	1272513,77

12,31	501751,24	1272513,14
12,32	501759,83	1272511,06
12,33	501759,78	1272510,86
12,34	501760,35	1272510,73
12,35	501779,45	1272506,06
12,36	501782,84	1272505,20
12,37	501786,29	1272504,56
12,38	501794,29	1272503,07
:ЗУ13 (проезд Подберезский)		
13,1	501840,57	1272536,71
13,2	501843,43	1272545,82
13,3	501841,06	1272544,73
13,4	501819,52	1272552,46
13,5	501795,47	1272562,91
13,6	501775,71	1272572,20
13,7	501770,59	1272566,15
13,8	501772,88	1272565,98
13,9	501787,59	1272559,65
13,10	501809,82	1272550,08
13,1	501840,57	1272536,71
:ЗУ14 (ул. Подберезская)		
Контур №1		
14,1	501734,65	1272526,94
14,2	501750,04	1272544,55
14,3	501750,06	1272544,57
14,4	501770,59	1272566,15
14,5	501775,71	1272572,20
14,6	501795,74	1272593,73
14,7	501796,11	1272593,95
14,8	501797,60	1272596,42
14,9	501797,21	1272597,50
14,10	501805,31	1272607,34
14,11	501807,08	1272606,20
14,12	501827,91	1272630,16
14,13	501832,46	1272637,11
14,14	501834,15	1272635,21
14,15	501851,46	1272651,69
14,16	501869,05	1272668,84
14,17	501874,77	1272674,97
14,18	501892,41	1272690,56
14,19	501892,53	1272691,43
14,20	501898,86	1272696,52
14,21	501903,02	1272699,44
14,22	501907,15	1272702,38
14,23	501910,60	1272704,94
14,24	501920,11	1272710,26
14,25	501922,18	1272712,80
14,26	501927,57	1272716,53
14,27	501930,05	1272717,19

14,28	501930,50	1272716,94
14,29	501931,57	1272717,99
14,30	501932,39	1272718,03
14,31	501948,62	1272727,90
14,32	501948,88	1272727,74
14,33	501951,93	1272729,66
14,34	501952,03	1272729,50
14,35	501966,22	1272738,29
14,36	501983,39	1272748,41
14,37	502007,79	1272764,30
14,38	502034,43	1272777,19
14,39	502036,96	1272777,30
14,40	502038,18	1272787,79
14,41	502037,68	1272787,52
14,42	502028,15	1272782,35
14,43	502023,78	1272780,05
14,44	502021,29	1272778,75
14,45	502018,10	1272777,06
14,46	502002,76	1272768,95
14,47	501995,08	1272764,79
14,48	501987,44	1272760,64
14,49	501986,66	1272760,25
14,50	501985,98	1272759,90
14,51	501984,32	1272759,07
14,52	501978,87	1272756,24
14,53	501978,12	1272755,86
14,54	501971,58	1272751,47
14,55	501970,79	1272751,06
14,56	501966,82	1272748,51
14,57	501966,10	1272749,25
14,58	501944,37	1272737,03
14,59	501916,74	1272719,39
14,60	501917,26	1272718,41
14,61	501902,04	1272709,28
14,62	501898,24	1272706,12
14,63	501889,18	1272697,89
14,64	501875,52	1272686,53
14,65	501869,11	1272681,61
14,66	501869,39	1272681,08
14,67	501851,75	1272665,89
14,68	501849,47	1272663,70
14,69	501841,94	1272656,48
14,70	501837,57	1272652,29
14,71	501835,41	1272650,22
14,72	501822,90	1272637,30
14,73	501820,80	1272635,12
14,74	501816,84	1272631,01
14,75	501814,11	1272628,56
14,76	501811,87	1272625,95

14,77	501796,83	1272609,81
14,78	501786,47	1272597,91
14,79	501778,64	1272588,04
14,80	501771,33	1272579,53
14,81	501768,47	1272578,36
14,82	501766,83	1272575,61
14,83	501748,07	1272550,82
14,84	501744,16	1272546,33
14,85	501740,41	1272543,60
14,86	501739,62	1272543,93
14,1	501734,65	1272526,94
Контур №2		
14,87	502060,28	1272789,56
14,88	502060,59	1272788,87
14,89	502082,07	1272797,33
14,90	502104,12	1272805,38
14,91	502141,82	1272816,45
14,92	502167,69	1272822,33
14,93	502174,47	1272811,28
14,94	502193,08	1272791,38
14,95	502202,01	1272791,96
14,96	502204,86	1272794,35
14,97	502206,10	1272797,48
14,98	502211,71	1272800,14
14,99	502211,96	1272799,70
14,100	502216,56	1272802,30
14,101	502249,20	1272805,80
14,102	502263,05	1272804,56
14,103	502284,68	1272800,55
14,104	502309,13	1272797,38
14,105	502340,53	1272794,98
14,106	502343,90	1272791,02
14,107	502348,14	1272790,93
14,108	502366,57	1272789,17
14,109	502386,11	1272784,85
14,110	502383,29	1272799,56
14,111	502369,71	1272797,07
14,112	502366,68	1272797,09
14,113	502360,62	1272797,78
14,114	502360,06	1272798,85
14,115	502349,71	1272799,66
14,116	502338,83	1272801,06
14,117	502322,94	1272802,99
14,118	502319,58	1272803,41
14,119	502309,53	1272804,61
14,120	502273,61	1272809,76
14,121	502263,21	1272811,00
14,122	502262,94	1272811,34
14,123	502242,58	1272813,33

14,124	502213,16	1272811,80
14,125	502191,53	1272809,93
14,126	502184,52	1272813,14
14,127	502180,80	1272817,70
14,128	502179,23	1272829,75
14,129	502173,09	1272833,94
14,130	502167,22	1272832,29
14,131	502164,75	1272831,72
14,132	502159,55	1272831,17
14,133	502159,51	1272831,59
14,134	502156,21	1272830,99
14,135	502155,94	1272829,31
14,136	502143,24	1272826,18
14,137	502133,04	1272824,15
14,138	502110,14	1272817,38
14,139	502106,86	1272816,48
14,140	502080,34	1272807,35
14,141	502066,84	1272802,60
14,142	502065,80	1272802,23
14,143	502052,29	1272797,48
14,144	502048,40	1272797,65
14,145	502045,93	1272783,35
14,87	502060,28	1272789,56
:ЗУ15 (Новая улица №1)		
15,1	501898,24	1272706,12
15,2	501902,04	1272709,28
15,3	501893,56	1272722,13
15,4	501870,90	1272757,93
15,5	501865,82	1272767,58
15,6	501865,14	1272768,87
15,7	501856,63	1272786,39
15,8	501834,50	1272807,98
15,9	501829,59	1272801,85
15,10	501838,13	1272793,40
15,11	501848,01	1272780,77
15,12	501858,47	1272768,54
15,13	501859,15	1272767,75
15,14	501869,54	1272752,49
15,15	501877,68	1272739,58
15,16	501882,91	1272731,31
15,17	501881,37	1272728,85
15,18	501883,35	1272724,97
15,19	501885,12	1272721,70
15,20	501888,08	1272721,00
15,21	501892,73	1272713,88
15,1	501898,24	1272706,12
:ЗУ16 (ул. Северная)		
Контур №1		
16,1	501876,85	1272874,50

16,2	501887,46	1272875,16
16,3	501890,83	1272875,83
16,4	501908,48	1272876,83
16,5	501915,53	1272877,25
16,6	501921,25	1272878,49
16,7	501935,46	1272881,60
16,8	501936,86	1272881,90
16,9	501938,71	1272883,09
16,10	501939,64	1272883,69
16,11	501943,33	1272886,06
16,12	501953,91	1272890,22
16,13	501985,89	1272899,14
16,14	501976,66	1272910,18
16,15	501962,40	1272904,23
16,16	501942,62	1272896,62
16,17	501942,71	1272896,10
16,18	501932,71	1272892,12
16,19	501918,34	1272887,19
16,20	501917,58	1272887,02
16,21	501902,68	1272887,89
16,22	501902,33	1272888,51
16,23	501879,19	1272887,24
16,1	501865,15	1272873,78
Контур №2		
16,25	502002,60	1272907,42
16,26	502066,95	1272923,70
16,27	502102,77	1272931,57
16,28	502107,46	1272932,52
16,29	502112,65	1272932,83
16,30	502116,15	1272933,04
16,31	502127,55	1272933,90
16,32	502127,58	1272933,90
16,33	502138,93	1272934,53
16,34	502139,43	1272943,41
16,35	502135,86	1272943,25
16,36	502132,66	1272943,22
16,37	502131,19	1272942,84
16,38	502130,31	1272942,74
16,39	502114,40	1272941,20
16,40	502111,22	1272940,73
16,41	502105,71	1272940,10
16,42	502105,67	1272940,29
16,43	502100,31	1272939,65
16,44	502099,91	1272938,88
16,45	502093,66	1272938,86
16,46	502091,68	1272938,63
16,47	502084,22	1272937,75
16,48	502074,81	1272936,61
16,49	502066,62	1272934,69

16,50	502039,24	1272927,64
16,51	502008,92	1272919,47
16,52	502006,04	1272919,09
16,53	501992,88	1272915,61
16,25	502002,60	1272907,42
Контур №3		
16,54	502148,37	1272930,53
16,55	502169,78	1272928,38
16.55.1	502171.39	1272886.13
16,56	502170,35	1272885,14
16,57	502170,90	1272880,51
16,58	502172,68	1272857,09
16,59	502173,02	1272843,70
16,60	502171,76	1272840,51
16,61	502172,02	1272840,04
16,62	502173,09	1272833,96
16,63	502179,23	1272829,75
16,64	502178,43	1272870,42
16,65	502177,34	1272877,24
16,66	502177,42	1272898,59
16,67	502177,56	1272905,11
16,68	502177,62	1272913,23
16,69	502177,66	1272919,70
16,70	502177,50	1272927,56
16,71	502175,06	1272929,58
16,72	502174,82	1272931,63
16,73	502174,15	1272937,37
16,74	502150,65	1272939,70
16,54	502148,19	1272927,89
:ЗУ17 (ул. Гдовская)		
17,1	501947,71	1273012,48
17,2	501958,41	1273017,67
17,3	501960,14	1273018,51
17,4	501970,03	1273023,31
17,5	501971,58	1273019,70
17,6	501989,89	1273027,97
17,7	501988,13	1273032,18
17,8	502002,21	1273038,54
17,9	502001,86	1273039,29
17,10	502003,90	1273040,21
17,11	502004,22	1273039,50
17,12	502007,30	1273040,98
17,13	502025,86	1273049,20
17,14	502027,08	1273049,73
17,15	502030,40	1273051,21
17,16	502038,30	1273054,75
17,17	502039,52	1273055,31
17,18	502040,57	1273055,77
17,19	502046,26	1273058,33

17,20	502048,88	1273059,53
17,21	502060,52	1273064,88
17,22	502060,06	1273065,90
17,23	502062,09	1273066,82
17,24	502062,55	1273065,82
17,25	502066,90	1273067,80
17,26	502088,78	1273077,39
17,27	502084,95	1273086,04
17,28	502084,35	1273084,28
17,29	502083,16	1273083,03
17,30	502050,82	1273068,72
17,31	502047,74	1273066,86
17,32	502031,26	1273060,21
17,33	502021,60	1273056,09
17,34	502013,91	1273052,61
17,35	502011,63	1273051,57
17,36	502005,39	1273048,73
17,37	502004,29	1273048,23
17,38	501995,07	1273044,05
17,39	501995,07	1273044,03
17,40	501995,15	1273043,75
17,41	501945,27	1273021,24
17,1	501947,71	1273012,48
:ЗУ18 (пер. Гдовский)		
18,1	501973,98	1273114,27
18,2	501975,37	1273111,47
18,3	501979,60	1273113,72
18,4	501978,20	1273116,62
18,5	501995,23	1273125,09
18,6	502013,91	1273134,38
18,7	502027,45	1273141,53
18,8	502028,32	1273142,01
18,9	502042,80	1273149,93
18,10	502039,23	1273155,75
18,11	502026,90	1273148,09
18,12	502001,78	1273135,98
18,13	501998,99	1273140,69
18,14	501993,36	1273150,55
18,15	501991,89	1273156,70
18,16	501991,38	1273157,42
18,17	501989,62	1273163,34
18,18	501969,05	1273110,64
18,1	501973,98	1273114,27
:ЗУ19 (пр-кт Энтузиастов)		
19,5	501940,12	1273036,54
19,6	501969,05	1273110,64
19,7	501989,62	1273163,34
19,8	501989,02	1273165,37
19,9	501992,00	1273173,41

19,10	501995,66	1273178,79
19,11	501998,86	1273186,99
19,12	502013,96	1273225,68
19,13	502019,70	1273240,38
19,14	502044,78	1273303,59
19,15	502004,03	1273319,76
19,16	501988,50	1273280,11
19,17	501998,21	1273278,37
19,18	501985,44	1273243,32
19,19	501975,08	1273245,86
19,20	501959,06	1273204,97
19,21	501963,28	1273195,67
19,22	501953,73	1273191,35
19,23	501931,81	1273135,41
19,24	501917,05	1273095,59
19,25	501910,16	1273077,02
19,26	501907,97	1273071,63
19,27	501900,36	1273052,87
:ЗУ21 (ул. Старотекстильная участок 2)		
21,1	502143,24	1272826,18
21,2	502143,70	1272858,20
21,3	502145,29	1272882,44
21,4	502145,76	1272898,64
21,5	502148,37	1272930,53
21,6	502150,65	1272939,70
21,7	502151,74	1272959,88
21,8	502148,21	1272979,85
21,9	502134,67	1273017,62
21,10	502122,55	1273042,56
21,11	502099,23	1273081,93
21,12	502098,25	1273091,19
21,13	502090,00	1273103,60
21,14	502089,00	1273102,94
21,15	502081,91	1273113,59
21,16	502081,02	1273117,09
21,17	502080,21	1273116,53
21,18	502078,02	1273119,75
21,19	502078,60	1273120,15
21,20	502078,52	1273120,24
21,21	502076,69	1273122,91
21,22	502072,17	1273130,41
21,23	502067,15	1273138,18
21,24	502066,47	1273139,12
21,25	502066,07	1273139,82
21,26	502064,72	1273139,05
21,27	502062,45	1273143,00
21,28	502061,21	1273143,48
21,29	502058,80	1273147,59
21,30	502058,97	1273147,69

21,31	502044,42	1273169,65
21,32	502046,73	1273170,90
21,33	502042,56	1273177,44
21,34	502041,58	1273176,73
21,35	502037,55	1273183,73
21,36	502031,07	1273197,38
21,37	502013,96	1273225,68
21,38	501998,86	1273186,99
21,39	502014,77	1273196,20
21,40	502026,07	1273177,20
21,41	502039,23	1273155,75
21,42	502042,80	1273149,93
21,43	502052,29	1273135,46
21,44	502065,79	1273117,34
21,45	502063,18	1273115,67
21,46	502073,97	1273099,36
21,47	502077,35	1273101,02
21,48	502077,43	1273100,70
21,49	502077,74	1273100,24
21,50	502078,22	1273100,57
21,51	502080,01	1273097,96
21,52	502081,26	1273095,08
21,53	502084,09	1273090,95
21,54	502084,79	1273089,34
21,55	502085,06	1273087,73
21,56	502084,95	1273086,04
21,57	502088,78	1273077,39
21,58	502104,00	1273054,50
21,59	502113,70	1273039,38
21,60	502114,00	1273039,30
21,61	502117,06	1273034,41
21,62	502126,77	1273014,54
21,63	502134,24	1272992,05
21,64	502134,31	1272991,87
21,65	502135,53	1272988,44
21,66	502135,00	1272986,55
21,67	502135,68	1272982,75
21,68	502137,85	1272970,89
21,69	502138,36	1272968,12
21,70	502140,24	1272958,46
21,71	502139,43	1272943,41
21,72	502138,96	1272934,53
21,73	502138,02	1272917,04
21,74	502136,77	1272893,74
21,75	502135,53	1272870,51
21,76	502134,75	1272855,95
21,77	502133,04	1272824,15
21,1	502143,24	1272826,18
:ЗУ22 (ул. Промышленная)		

22,1	502099,23	1273081,93
22,2	502180,35	1273132,24
22,3	502152,12	1273180,17
22,4	502151,67	1273190,10
22,5	502141,52	1273193,08
22,6	502142,25	1273177,23
22,7	502166,77	1273135,59
22,8	502128,19	1273111,29
22,9	502126,98	1273110,47
22,10	502116,24	1273103,47
22,11	502098,25	1273091,19
22,1	502099,23	1273081,93
:ЗУ23 (Новая улица №2)		
23,1	502108,26	1272390,56
23,2	502119,58	1272402,57
23,3	502079,40	1272418,61
23,4	502070,42	1272422,20
23,5	502023,60	1272440,89
23,6	502020,31	1272455,51
23,7	502002,46	1272457,46
23,8	501988,90	1272461,75
23,9	501964,57	1272470,38
23,10	501955,42	1272447,97
23,11	501991,63	1272435,25
23,12	502016,41	1272431,52
23,13	502062,00	1272411,19
23,1	502108,26	1272390,56
:ЗУ24 (пер. Подберезовский)		
24,1	502269,27	1272689,53
24,2	502251,75	1272720,03
24,3	502247,07	1272728,18
24,13	502242,29	1272737,05
24,14	502202,01	1272791,96
24,15	502193,08	1272791,38
24,16	502211,68	1272771,47
24,17	502227,68	1272749,56
24,18	502202,04	1272723,75
24,19	502187,97	1272742,76
24,20	502177,64	1272736,80
24,21	502170,19	1272731,44
24,22	502172,95	1272729,05
24,23	502181,84	1272719,29
24,24	502191,87	1272711,21
24,25	502195,97	1272707,29
24,26	502200,46	1272711,09
24,27	502204,94	1272714,89
24,28	502208,78	1272717,50
24,29	502215,42	1272730,91
24,30	502228,25	1272739,90

24,31	502234,31	1272740,84
24,32	502266,01	1272687,94
24,1	502269,27	1272689,53
:ЗУ25 (Новая улица №3)		
25,1	502059,34	1272540,59
25,2	502062,61	1272546,11
25,3	502031,48	1272559,30
25,4	502039,02	1272579,80
25,5	502046,72	1272600,61
25,6	502065,83	1272635,71
25,7	502085,61	1272671,16
25,8	502107,51	1272712,61
25,9	502134,56	1272677,67
25,10	502126,57	1272665,84
25,11	502140,97	1272660,36
25,12	502149,59	1272673,13
25,13	502141,12	1272678,85
25,14	502109,47	1272719,81
25,15	502138,54	1272737,21
25,16	502133,95	1272744,38
25,17	502141,74	1272748,50
25,18	502132,95	1272760,82
25,19	502115,41	1272751,54
25,20	502124,40	1272739,33
25,21	502125,93	1272737,26
25,22	502106,39	1272725,07
25,23	502092,19	1272712,76
25,24	502089,02	1272711,41
25,25	502092,82	1272710,78
25,26	502079,56	1272689,54
25,27	502073,53	1272677,59
25,28	502069,15	1272668,88
25,29	502062,87	1272651,82
25,30	502058,97	1272640,57
25,31	502057,75	1272637,71
25,32	502051,43	1272623,18
25,33	502048,82	1272617,32
25,34	502038,40	1272595,67
25,35	502034,19	1272593,05
25,36	502012,91	1272598,07
25,37	502009,87	1272603,44
25,38	502006,85	1272595,29
25,39	502029,09	1272588,38
25,40	502030,95	1272588,56
25,41	502034,30	1272587,56
25,42	502027,71	1272567,32
25,43	502025,20	1272558,24
25,44	502025,40	1272557,74
25,45	502024,59	1272554,89

25,46	502029,66	1272552,80
25,1	502059,34	1272540,59
:ЗУ26 (уч 1) (Новая улица №4)		
26,1	502035,1	1272466,4
26,2	502047,23	1272493,52
26,3	502060,29	1272520,82
26,4	502073,58	1272548,62
26,5	502087,11	1272576,9
26,6	502101,28	1272605,04
26,7	502115,95	1272597,21
26,8	502123,28	1272610,19
26,9	502101,21	1272622,18
26,10	502101,17	1272622,20
26,11	502098,72	1272617,68
26,12	502079,69	1272582,59
26,13	502071,67	1272565,45
26,14	502062,61	1272546,11
26,15	502059,34	1272540,59
26,16	502036,11	1272488,58
26,17	502031,45	1272478,84
26,18	502037,4	1272477,2
:ЗУ26 (уч 2) (Новая улица №4)		
26,19	502023,6	1272440,89
26,20	502030,02	1272455,189
26,21	502028,4	1272454,6
26,22	502020,31	1272455,494
:ЗУ27 (Новая улица №5)		
27,1	502088,56	1272439,04
27,2	502100,88	1272466,39
27,3	502113,08	1272493,76
27,4	502125,39	1272521,12
27,5	502137,65	1272548,50
27,6	502151,58	1272576,13
27,7	502165,92	1272603,18
27,8	502180,16	1272629,44
27,9	502195,54	1272656,56
27,10	502187,52	1272663,19
27,11	502182,68	1272664,30
27,12	502175,09	1272650,91
27,13	502179,28	1272648,54
27,14	502166,25	1272625,38
27,15	502143,48	1272582,52
27,16	502129,35	1272554,61
27,17	502116,65	1272526,27
27,18	502104,31	1272498,36
27,19	502092,10	1272470,96
27,20	502079,92	1272443,54
27,21	502070,42	1272422,20
27,22	502079,40	1272418,61

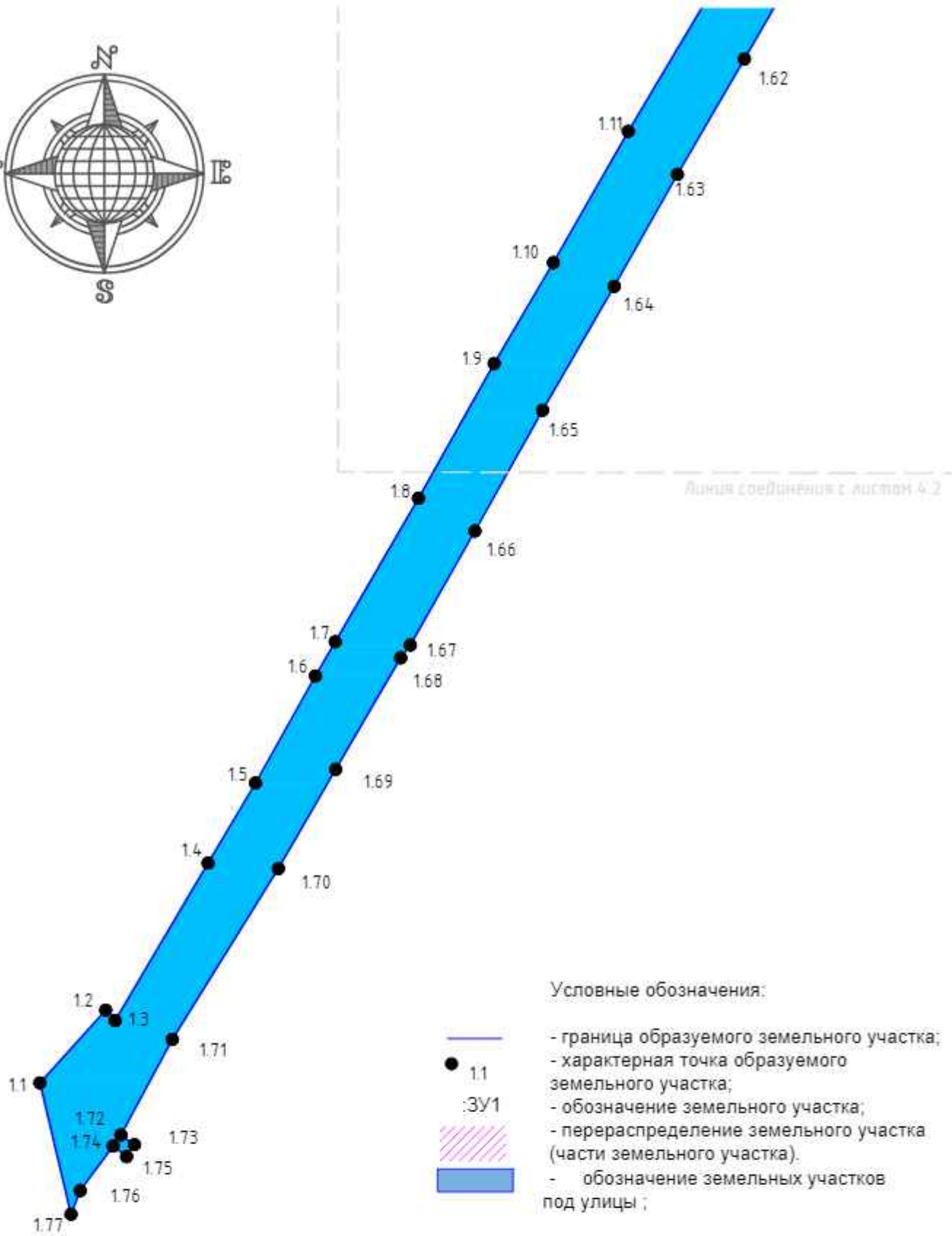
27,1	502088,56	1272439,04
:ЗУ28 (Новая улица №6)		
28,1	502115,67	1272325,88
28,2	502141,01	1272376,87
28,3	502151,33	1272399,71
28,4	502180,84	1272469,38
28,5	502191,46	1272494,24
28,6	502247,17	1272624,60
28,7	502255,38	1272643,81
28,8	502390,84	1272682,18
28,9	502386,87	1272717,06
28,10	502376,00	1272703,09
28,11	502367,64	1272699,40
28,12	502347,63	1272690,57
28,13	502279,92	1272670,99
28,14	502269,27	1272689,53
28,15	502266,01	1272687,94
28,16	502253,23	1272679,97
28,17	502252,35	1272679,39
28,18	502243,26	1272673,51
28,19	502249,94	1272669,88
28,20	502232,92	1272637,43
28,21	502218,63	1272610,76
28,22	502205,30	1272583,71
28,23	502189,46	1272558,09
28,24	502177,24	1272530,69
28,25	502164,84	1272503,37
28,26	502152,68	1272475,95
28,27	502140,36	1272448,60
28,28	502127,99	1272421,20
28,29	502119,58	1272402,57
28,30	502108,26	1272390,56
28,31	502096,53	1272363,76
28,32	502085,74	1272339,64
28,1	502115,67	1272325,88
:ЗУ29 (Новая улица №7)		
29,1	502378,23	1272288,07
29,2	502380,22	1272314,33
29,3	502151,33	1272399,71
29,4	502141,01	1272376,87
29,1	502378,23	1272288,07
:ЗУ30 (Новая улица №8)		
30,1	502528,17	1272621,33
30,2	502545,47	1272656,89
30,3	502544,60	1272657,32
30,4	502535,83	1272638,94
30,5	502465,14	1272670,57
30,6	502455,92	1272675,75
30,7	502447,36	1272681,97

30,8	502439,60	1272689,15
30,9	502432,73	1272697,20
30,10	502426,45	1272706,25
30,11	502422,05	1272715,40
30,12	502418,38	1272725,32
30,13	502415,91	1272735,63
30,14	502408,07	1272776,48
30,15	502400,91	1272813,78
30,16	502397,42	1272832,00
30,17	502395,39	1272839,53
30,18	502390,83	1272852,85
30,19	502385,33	1272865,80
30,20	502378,90	1272878,35
30,21	502371,59	1272890,37
30,22	502363,44	1272901,84
30,23	502354,48	1272912,68
30,24	502344,76	1272922,86
30,25	502334,67	1272928,77
30,26	502314,26	1272948,22
30,27	502305,22	1272956,83
30,28	502278,71	1272968,17
30,29	502261,77	1272975,42
30,30	502239,31	1272976,42
30,31	502183,33	1272978,93
30,32	502182,54	1272980,13
30,33	502148,21	1272979,85
30,34	502151,74	1272959,88
30,35	502189,96	1272959,65
30,36	502200,76	1272959,72
30,37	502204,61	1272959,88
30,38	502207,84	1272959,78
30,39	502215,41	1272959,53
30,40	502226,19	1272958,96
30,41	502233,94	1272957,84
30,42	502241,59	1272956,39
30,43	502249,24	1272954,59
30,44	502256,78	1272952,47
30,45	502264,21	1272950,02
30,46	502272,08	1272947,03
30,47	502279,81	1272943,68
30,48	502285,03	1272941,61
30,49	502294,65	1272936,36
30,50	502310,14	1272926,85
30,51	502320,72	1272920,28
30,52	502331,03	1272911,78
30,53	502341,76	1272901,64
30,54	502352,84	1272889,24
30,55	502357,51	1272879,63
30,56	502359,60	1272871,21

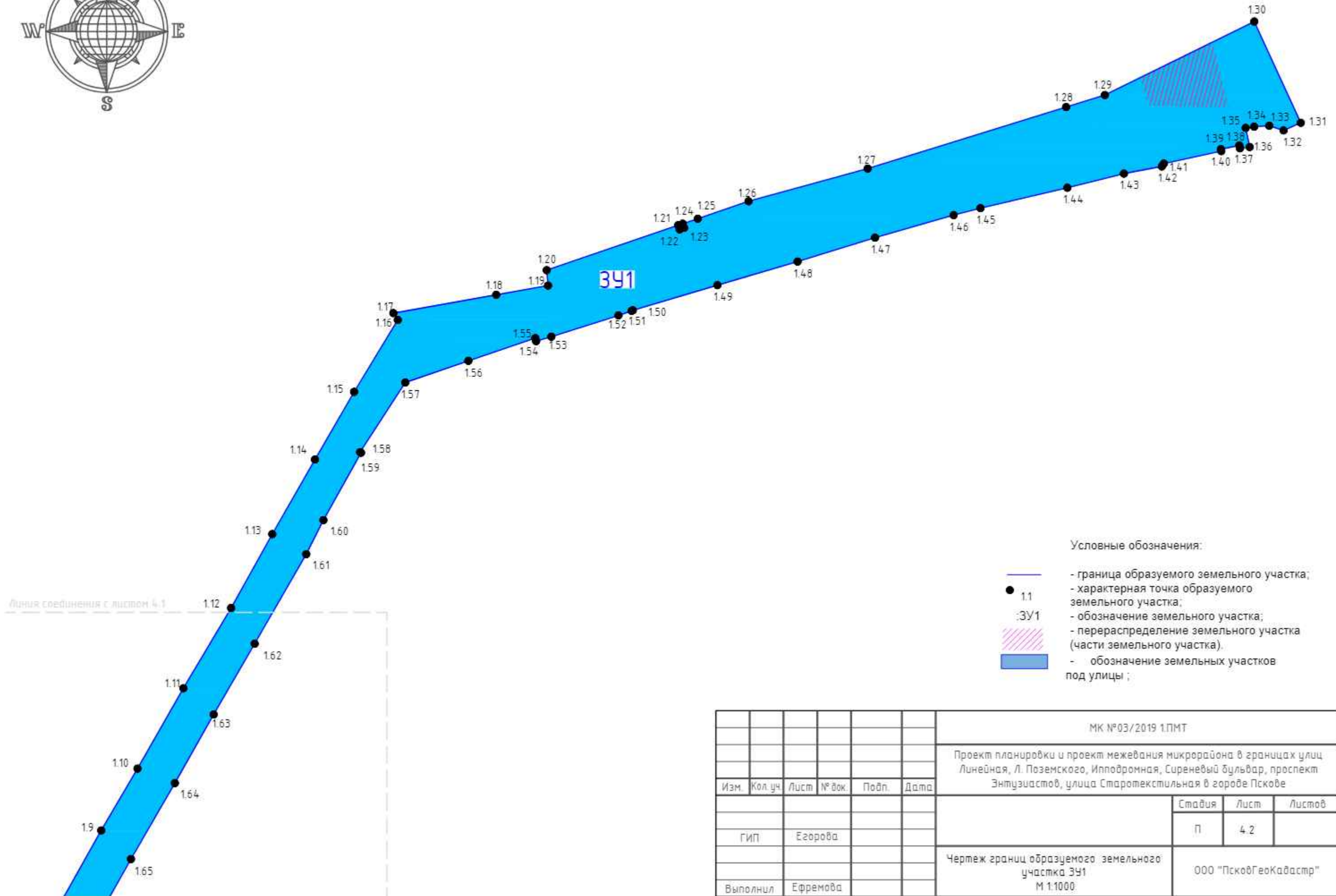
30,57	502363,68	1272863,85
30,58	502367,98	1272855,08
30,59	502371,79	1272846,09
30,60	502375,11	1272836,91
30,61	502377,93	1272827,56
30,62	502383,29	1272799,56
30,63	502386,11	1272784,85
30,64	502394,97	1272738,61
30,65	502386,87	1272717,06
30,66	502390,84	1272682,18
30,1	502528,17	1272621,33
:ЗУ31 (Перераспределение ЗУ с КН 60:27:0060238:2)		
31,1	502026,07	1273177,20
31,2	502014,77	1273196,20
31,3	501998,86	1273186,99
31,4	501995,66	1273178,79
31,5	501992,00	1273173,41
31,6	501989,02	1273165,37
31,7	501989,62	1273163,34
31,8	501991,38	1273157,42
31,9	501991,89	1273156,70
31,10	502008,29	1273166,01
31,11	502013,10	1273169,18
31,1	502026,07	1273177,20
:ЗУ32 (Перераспределение ЗУ с КН 60:27:0060225:35)		
32,1	501910.40	1272549.89
32,2	501905.86	1272550.50
32,3	501905.74	1272550.52
32,4	501899.01	1272551.41
32,5	501898.90	1272551.42
32,6	501892.34	1272552.29
32,7	501892.23	1272552.30
32,8	501885.99	1272553.12
32,9	501885.88	1272553.14
32,10	501880.79	1272553.81
32,11	501880.68	1272553.83
32,12	501879.61	1272553.99
32,13	501879.49	1272553.64
32,14	501878.92	1272553.83
32,15	501869.91	1272528.50
32,16	501859.87	1272500.26
32,17	501879.86	1272495.45
32,18	501889.00	1272528.19
32,19	501903.50	1272522.33
32,20	501909.77	1272543.74
32,21	501911.07	1272547.28
32,1	501910.40	1272549.89

:ЗУ33 (ЗУ западнее земельного участка с КН 60:27:0000000:2417 (г. Псков, ул. Старотекстильная, 45))		
33,1	502119.58	1272402.57
33,2	502127.99	1272421.20
33,3	502088.56	1272439.04
33,4	502079.40	1272418.61
:ЗУ34 (ЗУ севернее земельного участка с КН 60:27:0060236:6)		
34,1	502121.88	1273188.38
34,2	502106.18	1273195.3
34,3	502090.62	1273207.12
34,4	502085.87	1273203.3
34,5	502082.59	1273200.68
34,6	502080.78	1273196.98
34,7	502082.96	1273191.91
34,8	502080.52	1273190.51
34,9	502088.56	1273176.2
34,10	502093.11	1273167.88
34,11	502098.45	1273171.57
34,12	502114.7	1273183.25
:ЗУ37 (г. Псков, ул. Старотекстильная, д. 102)		
37,1	502113.04	1273137.4
37,2	502106.57	1273145.8
37,3	502104.08	1273149.04
37,4	502095.32	1273163.58
37,5	502062,45	1273143,00
37,6	502064,72	1273139,05
37,7	502066,07	1273139,82
37,8	502066,47	1273139,12
37,9	502067,15	1273138,18
37,10	502072,17	1273130,41
37,11	502076,69	1273122,91
37,12	502078,52	1273120,24
37,13	502078,60	1273120,15
37,14	502078,02	1273119,75
37,15	502080,21	1273116,53
37,16	502081,02	1273117,09
:ЗУ38 (г. Псков, ул. Старотекстильная, д. 104)		
38,1	502095.32	1273163.58
38,2	502093.11	1273167.88
38,3	502088.56	1273176.2
38,4	502080.52	1273190.51
38,5	502046,73	1273170,90
38,6	502044,42	1273169,65
38,7	502058,97	1273147,69
38,8	502058,80	1273147,59
38,9	502061,21	1273143,48
38,10	502062,45	1273143,00
:ЗУ35 (г. Псков, ул. Промышленная, д. 102А)		
35,1	502150.95	1273162.45






35,2	502142.25	1273177.23
35,3	502141.52	1273193.08
35,4	502126.56	1273199.056
35,5	502121.88	1273188.38
35,6	502114.7	1273183.25
35,7	502098.45	1273171.57
35,8	502093.11	1273167.88
35,9	502095.32	1273163.58
35,10	502104.08	1273149.04
35,11	502106.57	1273145.8
35,12	502113.04	1273137.4
:ЗУ36 (г. Псков, ул. Промышленная, д. 100А)		
36,1	502166,77	1273135,59
36,2	502150.95	1273162.45
36,3	502113.04	1273137.4
36,4	502121.92	1273122.22
36,5	502128.19	1273111.29



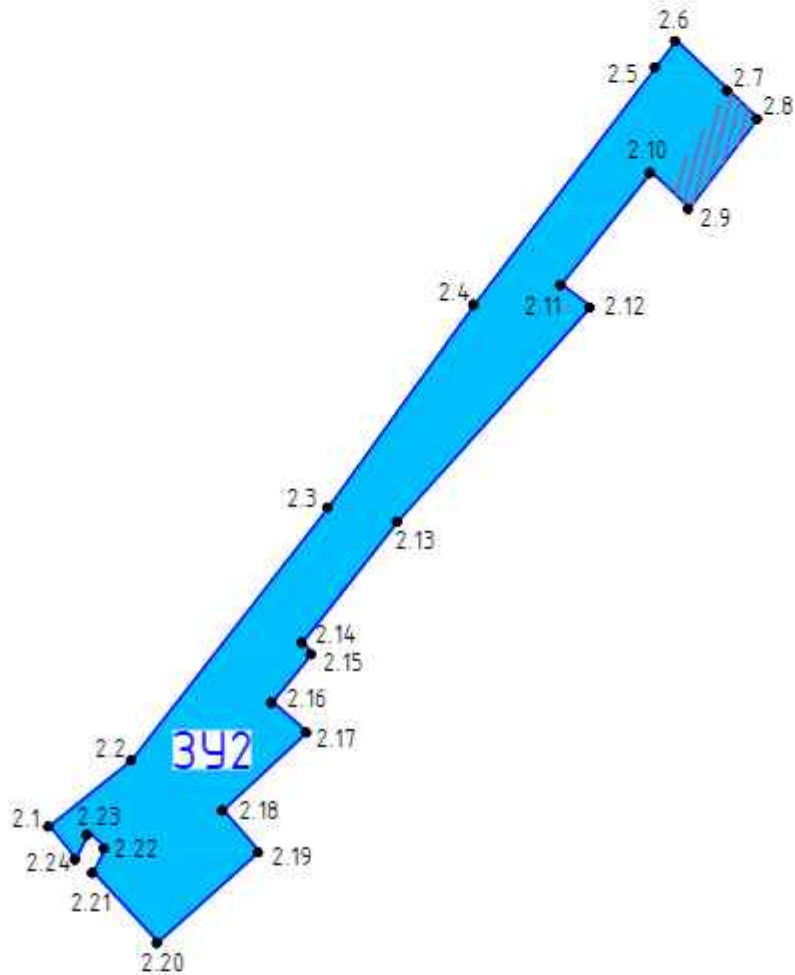
						МК №03/2019.1.ПМТ			
						Проект планировки и проект межевания микрорайона в границах улиц Линейная, Л. Поземского, Ипподромная, Сиреневый бульвар, проспект Энтузиастов, улица Старотекстильная в городе Пскове			
Изм.	Кол. уч.	Лист	№ док.	Подп.	Дата	Стадия		Лист	Листов
						П		4.1	
Выполнил						Ефремова			
						Чертеж границ образуемого земельного участка ЗУ1 М 1:1000			
						ООО "ПсковГеоКадастр"			








Условные обозначения:

-  - граница образуемого земельного участка;
-  1.1 - характерная точка образуемого земельного участка;
-  :ЗУ1 - обозначение земельного участка;
-  - перераспределение земельного участка (части земельного участка);
-  - обозначение земельных участков под улицы ;

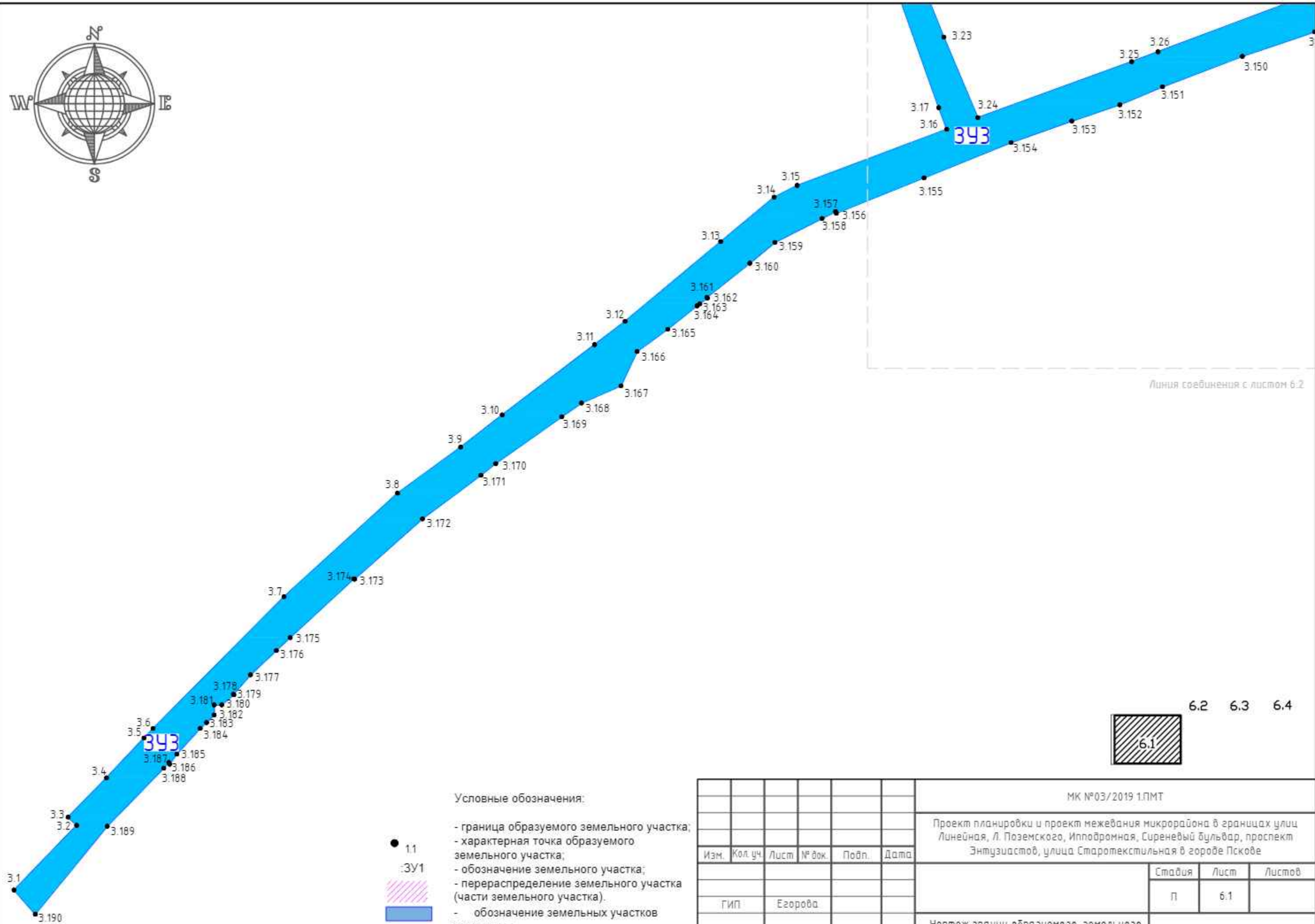
						МК №03/2019 1.ПМТ		
						Проект планировки и проект межевания микрорайона в границах улиц Линейная, Л. Паземского, Ипподромная, Сиреневый бульвар, проспект Энтузиастов, улица Старотекстильная в городе Пскове		
Изм.	Кол. уч.	Лист	№ док.	Подп.	Дата	Стадия	Лист	Листов
						П	4.2	
						Чертеж границ образуемого земельного участка ЗУ1 М 1:1000		
Выполнил	Ефремова					ООО "ПсковГеоКадастр"		



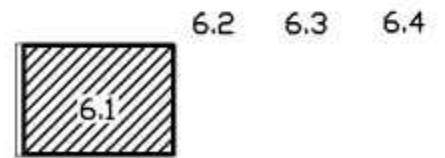
Условные обозначения:

-  - граница образуемого земельного участка;
-  1.1 - характерная точка образуемого земельного участка;
-  :ЗУ1 - обозначение земельного участка;
-  - перераспределение земельного участка (части земельного участка).
-  - обозначение земельных участков под улицы ;

						МК №03/2019 1.ПМТ			
						Проект планировки и проект межевания микрорайона в границах улиц Линейная, Л. Поземского, Ипподромная, Сиреневый бульвар, проспект Энтузиастов, улица Старотекстильная в городе Пскове			
Изм.	Кол. уч.	Лист	№ док.	Подп.	Дата		Стадия	Лист	Листов
							п	5	
ГИП						Егорова			
Выполнил						Ефремова			
						Чертеж границ образуемого земельного участка ЗУ2 М 1:1000			
						ООО "ПсковГеоКадастр"			



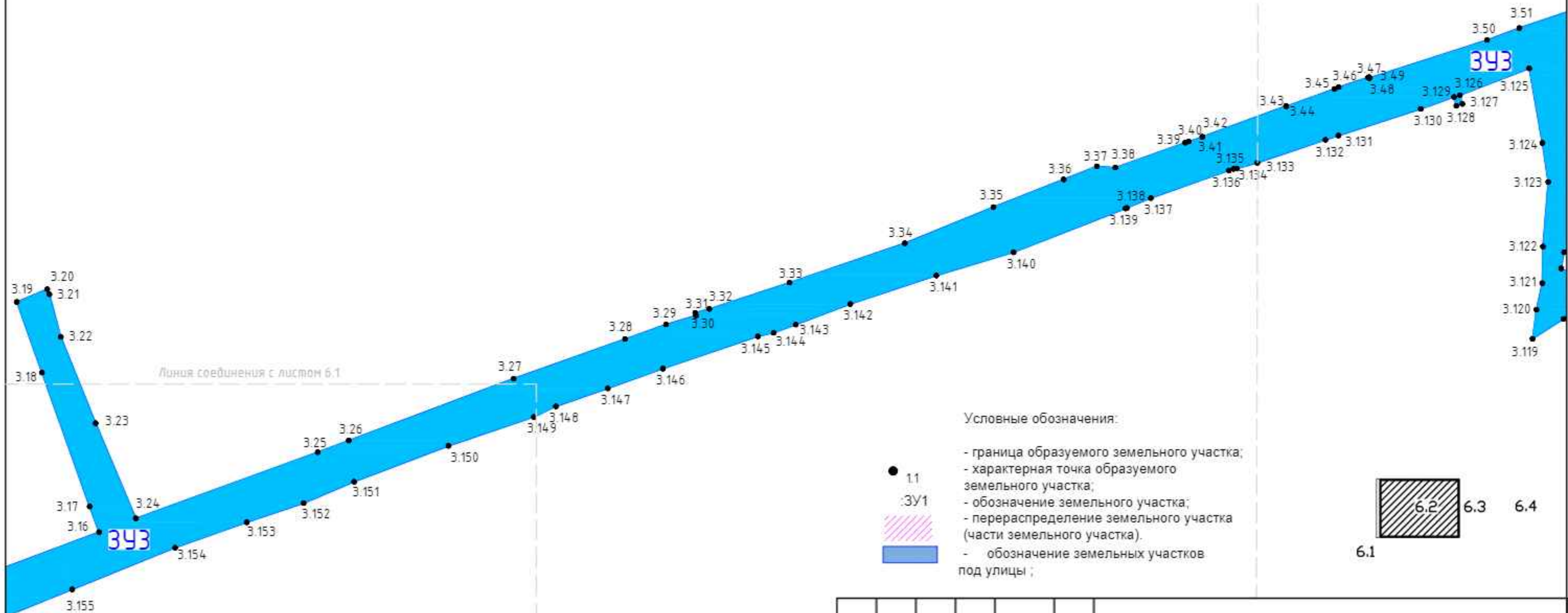
Линия соединения с листом 6.2



- Условные обозначения:
- 1.1 - граница образуемого земельного участка;
 - 3.У1 - характеристическая точка образуемого земельного участка;
 - - обозначение земельного участка;
 - ▨ - перераспределение земельного участка (части земельного участка);
 - - обозначение земельных участков под улицы;

						МК №03/2019 1.ПМТ			
						Проект планировки и проект межевания микрорайона в границах улиц Линейная, Л. Поземского, Ипподромная, Сиреневый бульвар, проспект Энтузиастов, улица Старотекстильная в городе Пскове			
Изм.	Кол. уч.	Лист	№ док.	Подп.	Дата	Стадия		Лист	Листов
						П		6.1	
ГИП						Егорова			
Выполнил						Ефремова		Чертеж границ образуемого земельного участка ЗУ3 М 1:1000	
						ООО "ПсковГеоКадастр"			

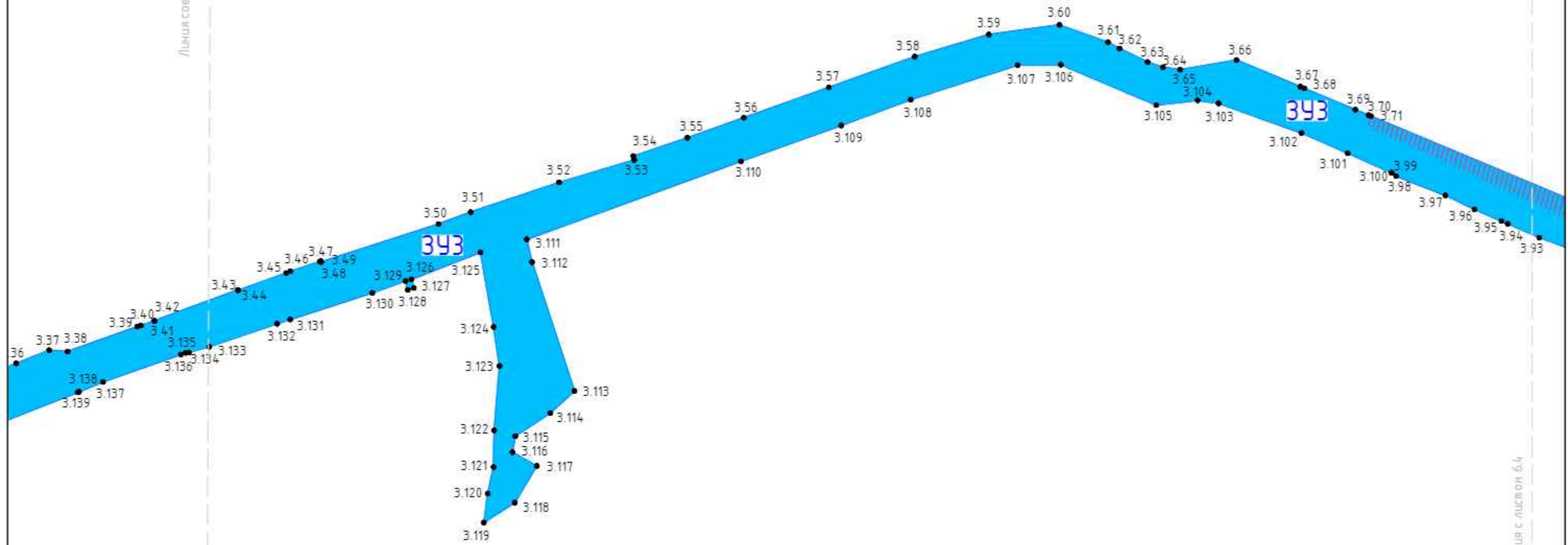
Согласовано	
Гл. спец.	
Взам. инв. М	
Подп. и дата	
Инв. М подл.	



						МК №03/2019 1.ПМТ			
						Проект планировки и проект межевания микрорайона в границах улиц Линейная, Л. Поземского, Ипподромная, Сиреневый бульвар, проспект Энтузиастов, улица Старотекстильная в городе Пскове			
Изм.	Кол. уч.	Лист	№ док.	Подп.	Дата		Стадия	Лист	Листов
							П	6.2	
Выполнил						Ефремова	Чертеж границ образуемого земельного участка ЗУ3 М 1:1000		
						ООО "ПсковГеоКадастр"			



Линия соединения с листом 6.2



Линия соединения с листом 6.4



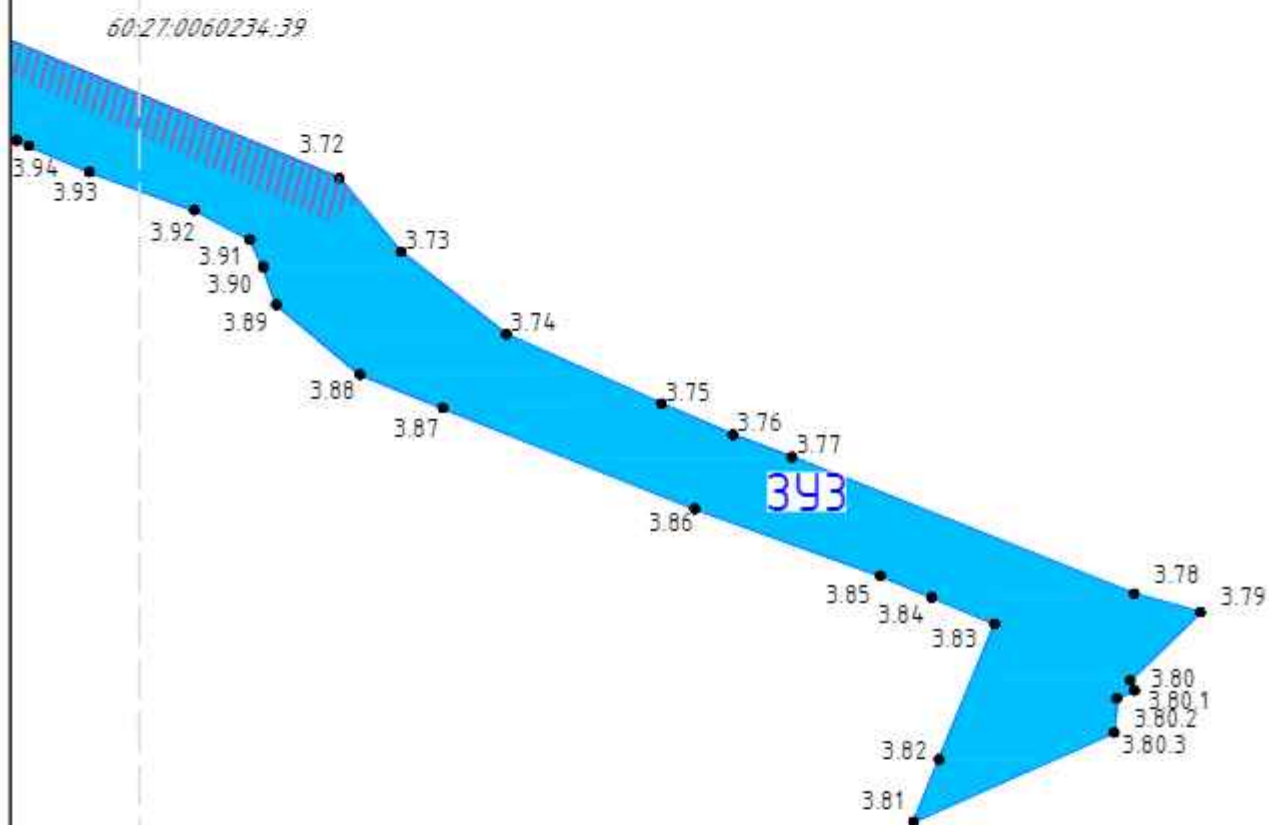
6.1

Условные обозначения:

- 11 - граница образуемого земельного участка;
- 3У1 - характеристическая точка образуемого земельного участка;
- ▨ - обозначение земельного участка;
- ▨ - перераспределение земельного участка (части земельного участка);
- - обозначение земельных участков под улицей;

						МК №03/2019 1.ПМТ			
						Проект планировки и проект межевания микрорайона в границах улиц Линейная, Л. Поземского, Ипподромная, Сиреневый бульвар, проспект Энтузиастов, улица Старотекстильная в городе Пскове			
Изм.	Кол.уч.	Лист	№ док.	Подп.	Дата		Стадия	Лист	Листов
							П	6.3	
Выполнил						Ефремова	Чертеж границ образуемого земельного участка ЗУ3 М 1:1000		
						ООО "ПсковГеоКадастр"			

Линия соединения с листом 6.3



Условные обозначения:

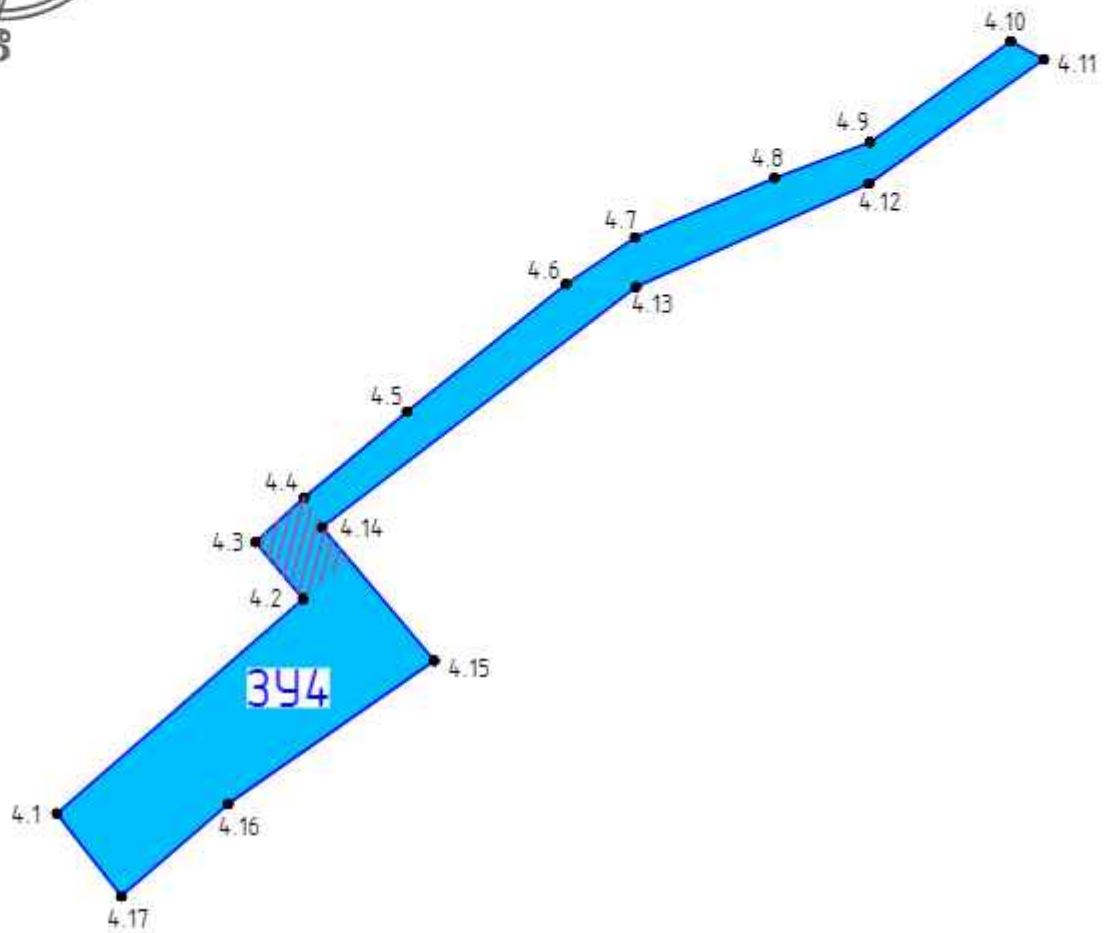
- 1.1 - граница образуемого земельного участка;
- 3.У1 - характеристическая точка образуемого земельного участка;
- ▨ - обозначение земельного участка;
- ▨ - перераспределение земельного участка (части земельного участка).
- - обозначение земельных участков под улицы;

6.2 6.3








6.1

						МК №03/2019 1.ПМТ		
						Проект планировки и проект межевания микрорайона в границах улиц Линейная, Л. Поземского, Иппобромная, Сиреневый бульвар, проспект Энтузиастов, улица Старотекстильная в городе Пскове		
Изм.	Кол. уч.	Лист	№ док.	Подп.	Дата	Стадия	Лист	Листов
						П	6.4	
ГИП						Чертеж границ образуемого земельного участка ЗУ3 М 1:1000		
Егорова								
Выполнил						ООО "ПсковГеоКадастр"		
Ефремова								



Условные обозначения:

-  - граница образуемого земельного участка;
-  1.1 - характерная точка образуемого земельного участка;
-  :ЗУ1 - обозначение земельного участка;
-  - перераспределение земельного участка (части земельного участка).
-  - обозначение земельных участков под улицы ;

Создано

Гл. спец.

МК №03/2019 1.ПМТ

Проект планировки и проект межевания микрорайона в границах улиц
Линейная, Л. Поземского, Ипподромная, Сиреневый бульвар, проспект
Энтузиастов, улица Старотекстильная в городе Пскове

Изм.	Кол.уч.	Лист	№ док.	Подп.	Дата


Стадия	Лист	Листов
П	7	

ГИП	Егорова
-----	---------






Чертеж границ образуемого земельного
участка ЗУ4
М 1:1000

ООО "ПсковГеоКадастр"

Выполнил	Ефремова
----------	----------



Условные обозначения:

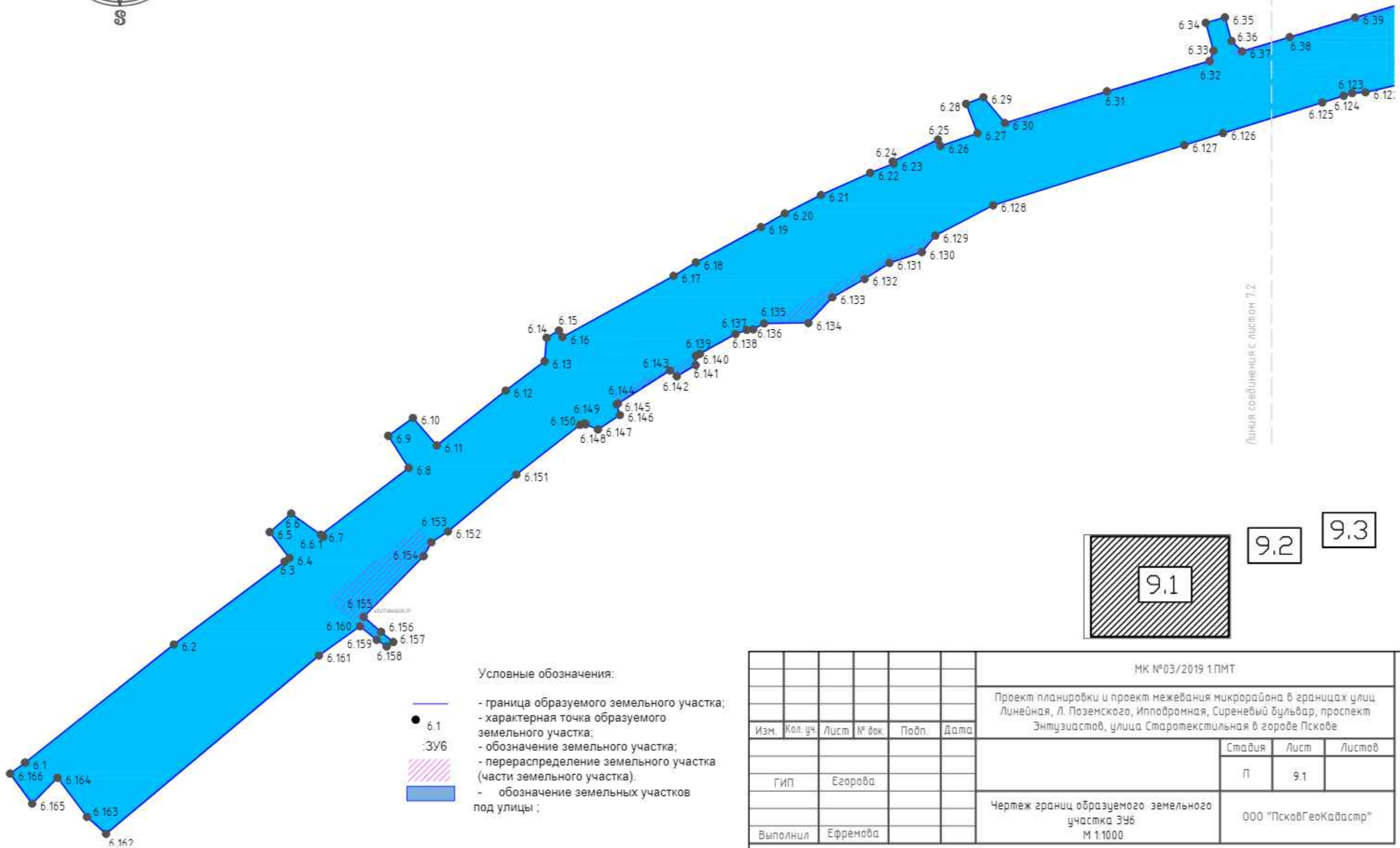
-  - граница образуемого земельного участка;
-  1.1 - характеристическая точка образуемого земельного участка;
-  - обозначение земельного участка;
-  - перераспределение земельного участка (части земельного участка);
-  - обозначение земельных участков под улицы;

Согласовано






Гл. спец.

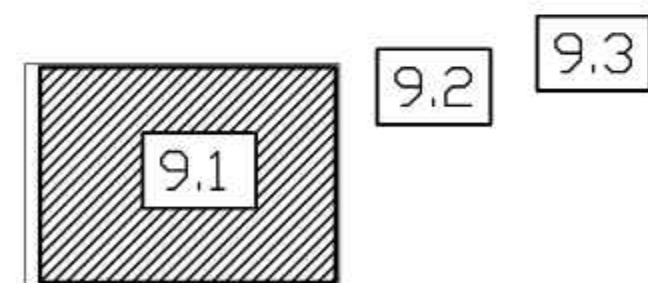
Взам. инв. N

						МК №03/2019 1.ПМТ			
						Проект планировки и проект межевания микрорайона в границах улиц Линейная, Л. Поземского, Ипподромная, Сиреневый бульвар, проспект Энтузиастов, улица Старотекстильная в городе Пскове.			
Изм.	Кол. уч.	Лист	№ док.	Подп.	Дата		Стадия	Лист	Листов
							п	8	
Выполнил						Чертеж границ образуемого земельного участка ЗУ5 М 1:1000			
Ефремова						ООО "ПсковГеоКадастр"			

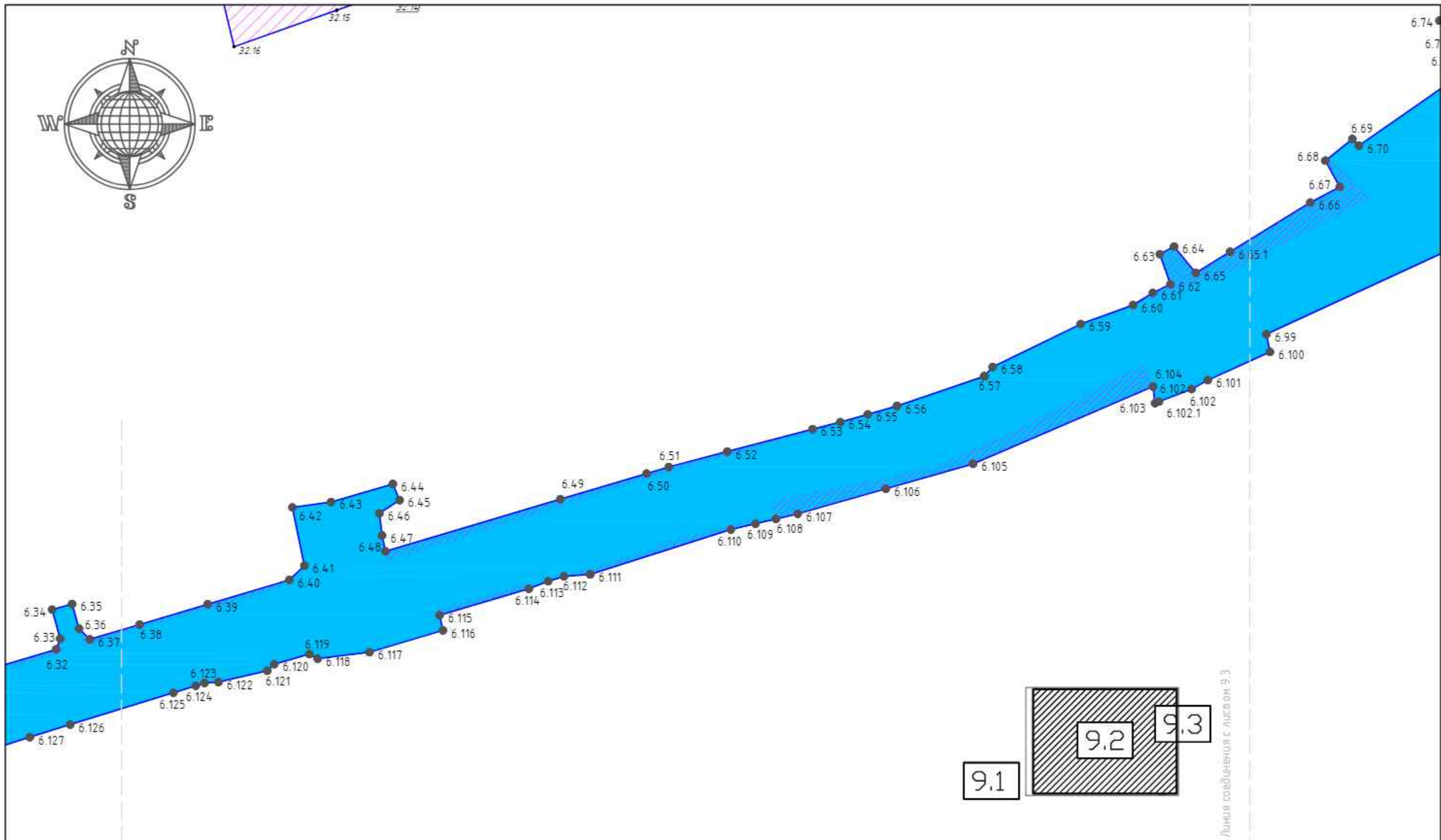


Условные обозначения:

-  - граница образуемого земельного участка;
-  6.1 - характеристическая точка образуемого земельного участка;
-  - обозначение земельного участка;
-  - перераспределение земельного участка (части земельного участка);
-  - обозначение земельных участков под улицы;








						МК №03/2019 1.ПМТ		
						Проект планировки и проект межевания микрорайона в границах улиц Линейная, Л. Поземского, Ипподромная, Сиреневый бульвар, проспект Энтузиастов, улица Старотекстильная в городе Пскове		
Изм.	Кол. уч.	Лист	№ док.	Подп.	Дата	Стадия	Лист	Листов
						П	9.1	
ГИП						Егорова		
Выполнил						Ефремова		
						Чертеж границ образуемого земельного участка ЗУ6 М 1:1000		ООО "ПсковГеоКадастр"



Линия соединения с листом 9.1

Условные обозначения:

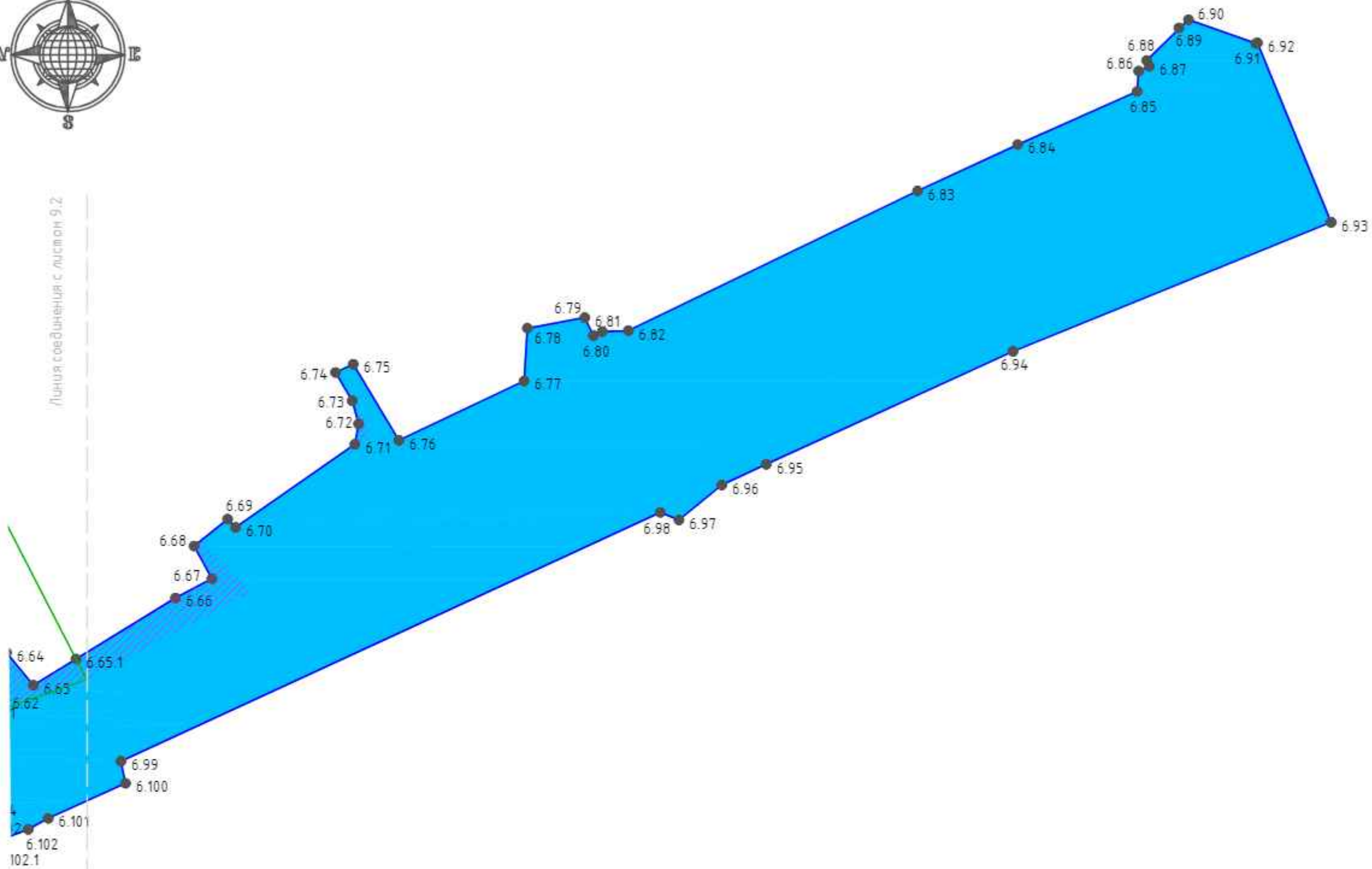
-  - граница образуемого земельного участка;
-  6.1 - характеристическая точка образуемого земельного участка;
-  :ЗУ6 - обозначение земельного участка;
-  - перераспределение земельного участка (части земельного участка);
-  - обозначение земельных участков под улицы;

						МК №03/2019 1.ПМТ			
						Проект планировки и проект межевания микрорайона в границах улиц Линейная, Л. Поземского, Ипподромная, Сиреневый бульвар, проспект Энтузиастов, улица Старотекстильная в городе Пскове			
Изм.	Кол. уч.	Лист	№ док.	Подп.	Дата		Стадия	Лист	Листов
							П	9.2	
ГИП						Егорова			
Выполнил						Ефремова			
						Чертеж границ образуемого земельного участка ЗУ6 М 1:1000			
						ООО "ПсковГеоКадастр"			

Линия соединения с листом 9.3



Линия соединения с листом 9.2








9.2



9.1

Условные обозначения:

-  - граница образуемого земельного участка;
-  6.1 - характерная точка образуемого земельного участка;
-  :ЗУ6 - обозначение земельного участка;
-  - перераспределение земельного участка (части земельного участка);
-  - обозначение земельных участков под улицы;

						МК №03/2019 1.ПМТ		
						Проект планировки и проект межевания микрорайона в границах улиц Линейная, Л. Поземского, Ипподромная, Сиреневый бульвар, проспект Энтузиастов, улица Старотекстильная в городе Пскове		
Изм.	Кол. уч.	Лист	№ док.	Подп.	Дата	Стадия	Лист	Листов
						п	9.3	
ГИП						Егорова		
Выполнил						Ефремова		
						Чертеж границ образуемого земельного участка ЗУ6 М 1:1000		
						ООО "ПсковГеоКадастр"		

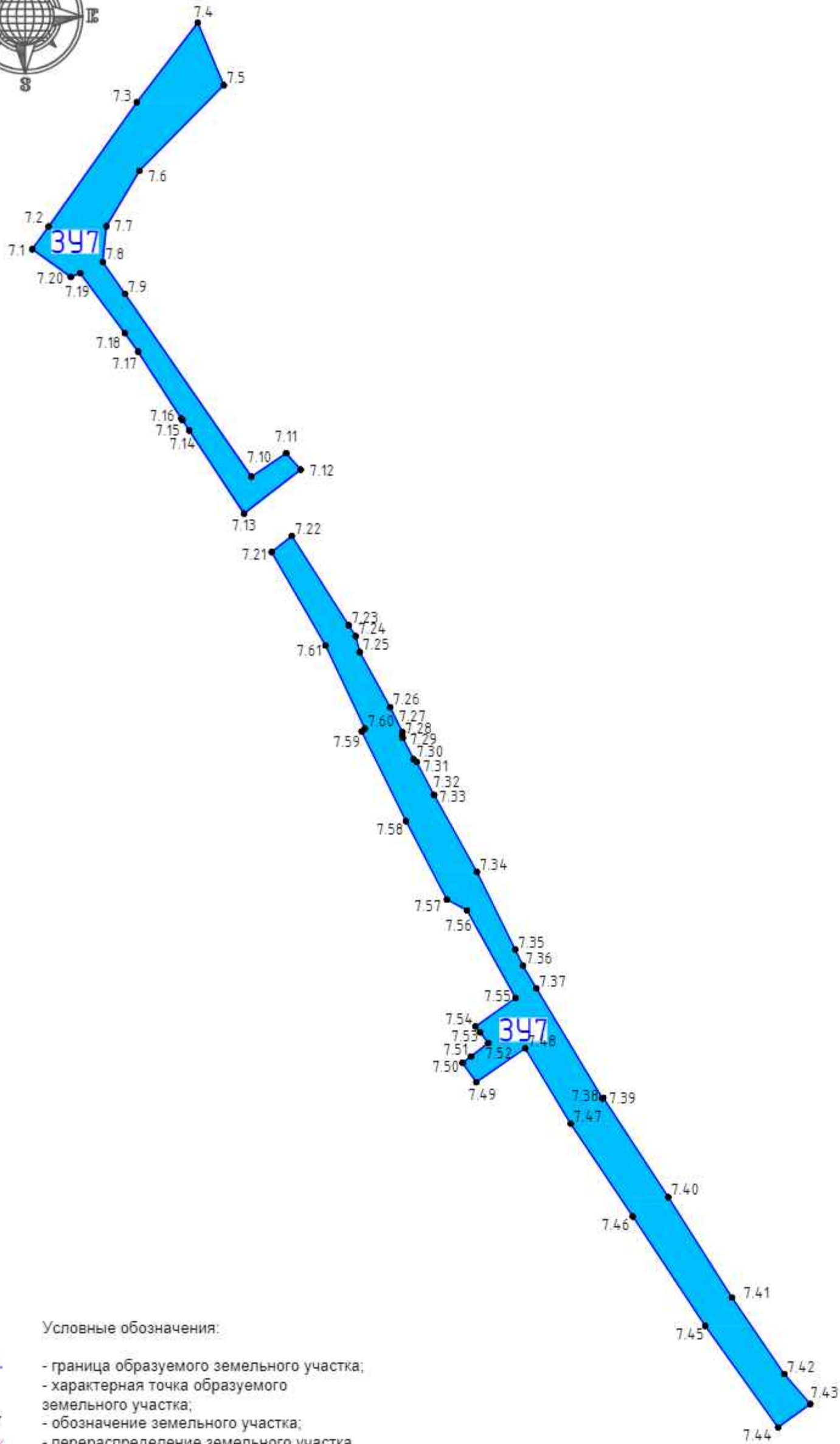
Согласовано

Гл. спец.

Взам. инв. N

Подл. и дата

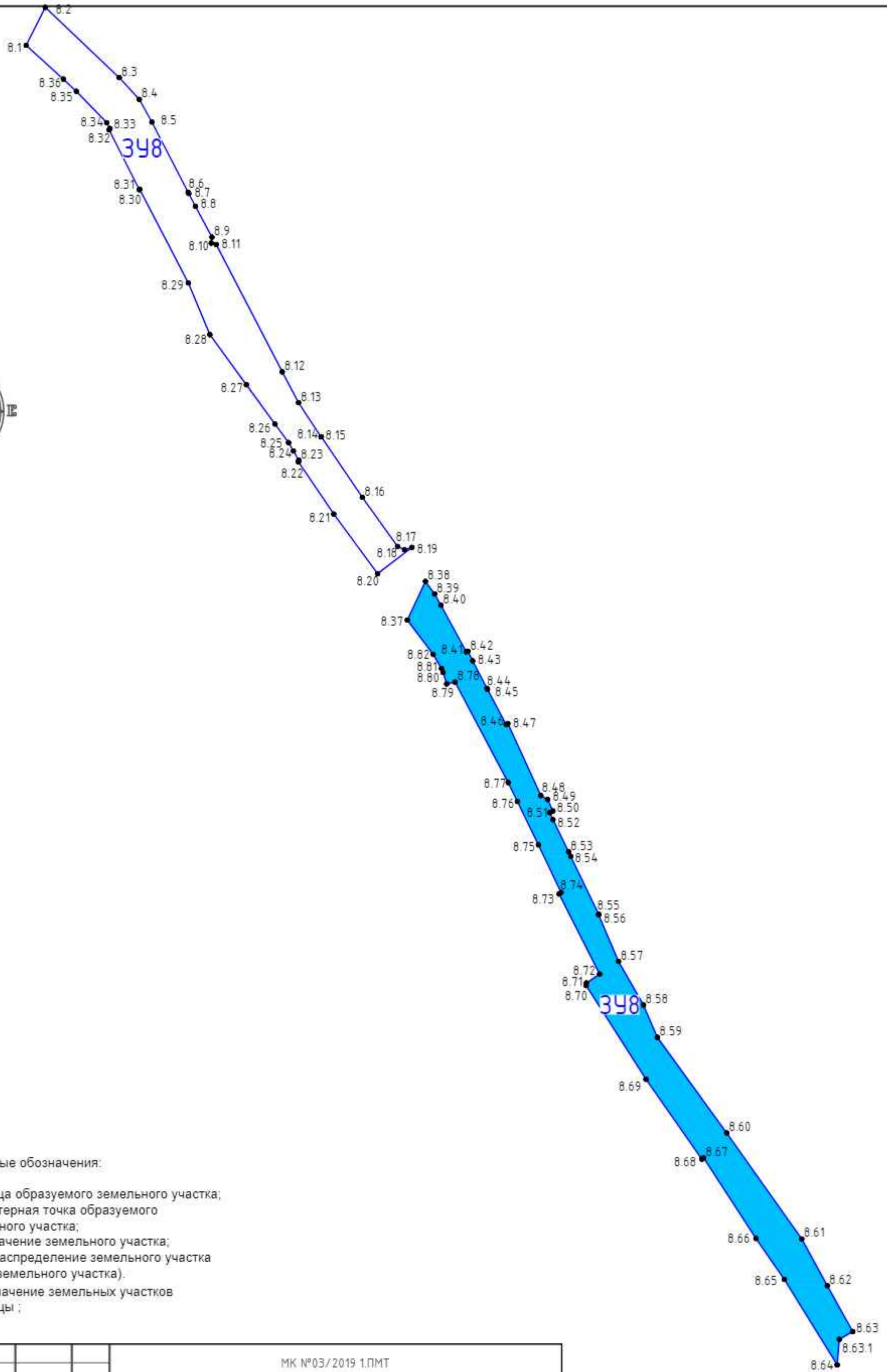
Инв. N подл.








Условные обозначения:

- граница образуемого земельного участка;
- 7.1 - характеристическая точка образуемого земельного участка;
- :347 - обозначение земельного участка;
- перераспределение земельного участка (части земельного участка);
- обозначение земельных участков под улицы;

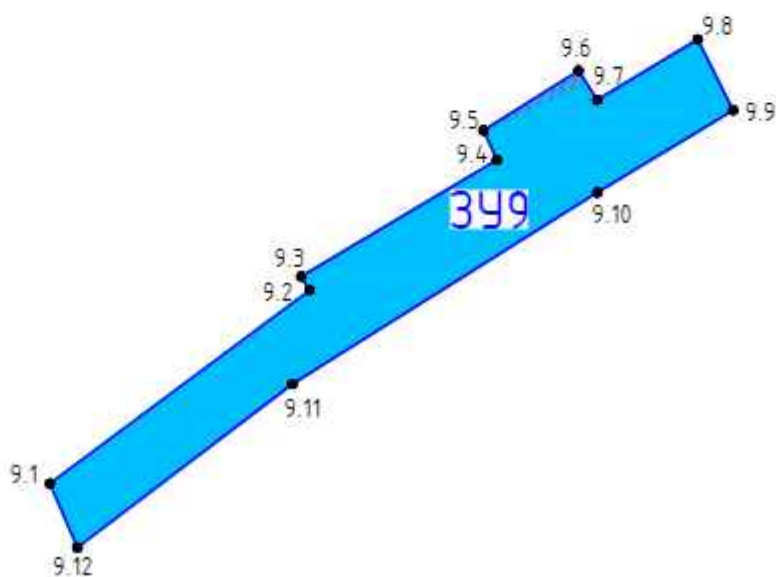
						МК №03/2019 1.ПМТ			
						Проект планировки и проект межевания микрорайона в границах улиц Линейная, Л. Поземского, Ипподромная, Сиреневый бульвар, проспект Энтузиастов, улица Старотекстильная в городе Пскове			
Изм.	Кол. уч.	Лист	№ док.	Подп.	Дата		Стадия	Лист	Листов
							п	10	
Выполнил						Чертеж границ образуемого земельного участка 347 М 1:1000			
Ефремова						ООО "ПсковГеоКадастр"			



Условные обозначения:






-  - граница образуемого земельного участка;
-  8.1 - характерная точка образуемого земельного участка;
-  :ЗУ8 - обозначение земельного участка;
-  - перераспределение земельного участка (части земельного участка);
-  - обозначение земельных участков под улицы;

						МК №03/2019 1.ПМТ		
						Проект планировки и проект межевания микрорайона в границах улиц Линейная, Л. Поземского, Ипподромная, Сиреневый бульвар, проспект Энтузиастов, улица Старотекстильная в городе Пскове		
Изм.	Кол. уч.	Лист	№ док.	Подп.	Дата	Стадия	Лист	Листов
						П	11	
ГИП Егорова						Чертеж границ образуемого земельного участка ЗУ8 М 1:1000		
Выполнил Ефремова						ООО "ПсковГеоКадастр"		



Линия соединения с листом 12.2

Условные обозначения:

-  - граница образуемого земельного участка;
-  9.1 - характерная точка образуемого земельного участка;
-  - обозначение земельного участка;
-  - перераспределение земельного участка (части земельного участка).
-  - обозначение земельных участков под улицы;

Согласовано
Гл. спец.

Взам. инв. N

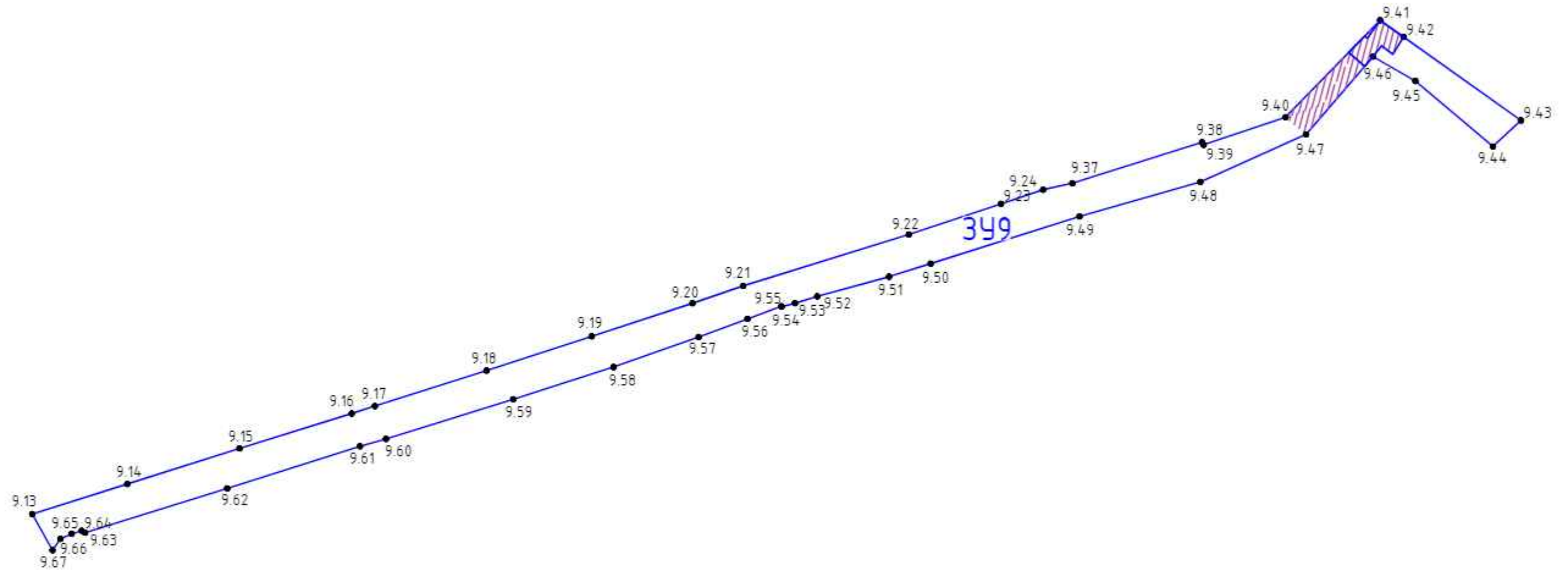
Подл. и дата

Инв. N подл.






МК №03/2019 1.ПМТ					
Проект планировки и проект межевания микрорайона в границах улиц Линейная, Л. Поземского, Ипподромная, Сиреневый бульвар, проспект Энтузиастов, улица Старотекстильная в городе Пскове					
Изм.	Кол. уч.	Лист	№ док.	Подп.	Дата
				Стадия	Лист
				П	12.1
				Листов:	
				000 "ПсковГеоКадастр"	
Чертеж границ образуемого земельного участка ЗУ9 М 1:1000					
Выполнил	Ефремова				



Линия соединения с листом 12.1



Условные обозначения:

-  - граница образуемого земельного участка;
-  9.1 - характеристическая точка образуемого земельного участка;
-  :349 - обозначение земельного участка;
-  - перераспределение земельного участка (части земельного участка);
-  - обозначение земельных участков под улицей;

						МК №03/2019 1.ПМТ		
						Проект планировки и проект межевания микрорайона в границах улиц Линейная, Л. Поземского, Ипподромная, Сиреневый бульвар, проспект Энтузиастов, улица Старотекстильная в городе Пскове		
Изм.	Кол. уч.	Лист	№ док.	Подп.	Дата	Стадия	Лист	Листов
						П	12.2	
ГИП						Егорова		
Выполнил						Ефремова		
						Чертеж границ образуемого земельного участка 349 М 1:1000		
						ООО "ПсковГеоКадастр"		

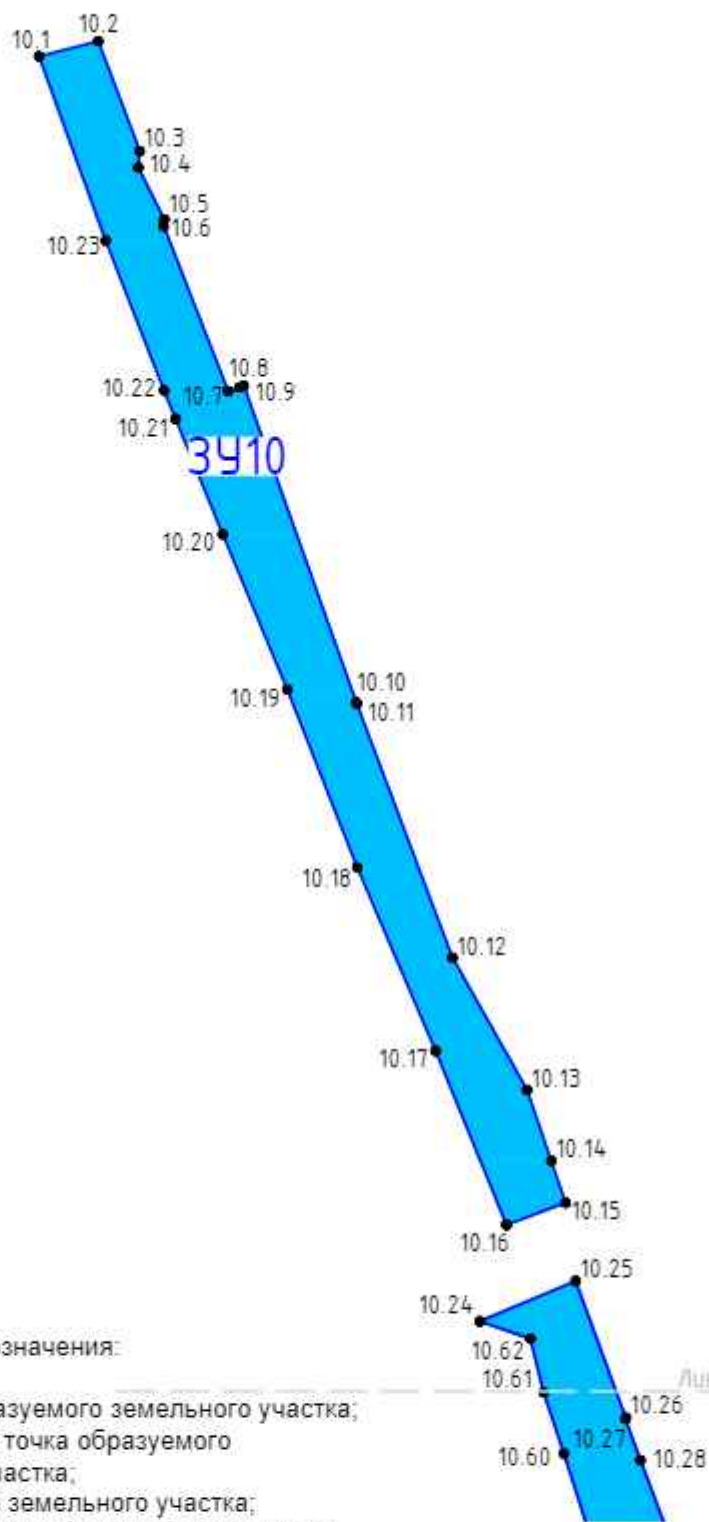
Согласовано

Гл. спец.






Взам. инб. Н

Подл. и дата

Инб. Н подл.



Условные обозначения:

-  - граница образуемого земельного участка;
-  10.1 - характеристическая точка образуемого земельного участка;
-  - обозначение земельного участка;
-  - перераспределение земельного участка (части земельного участка);
-  - обозначение земельных участков под улицы;

Линия соединения с листом 13.2

Согласовано					
Гл. спец.					
Взам. инв. N					
Подл. и дата					
Инв. N подл.					

МК №03/2019 1.ПМТ

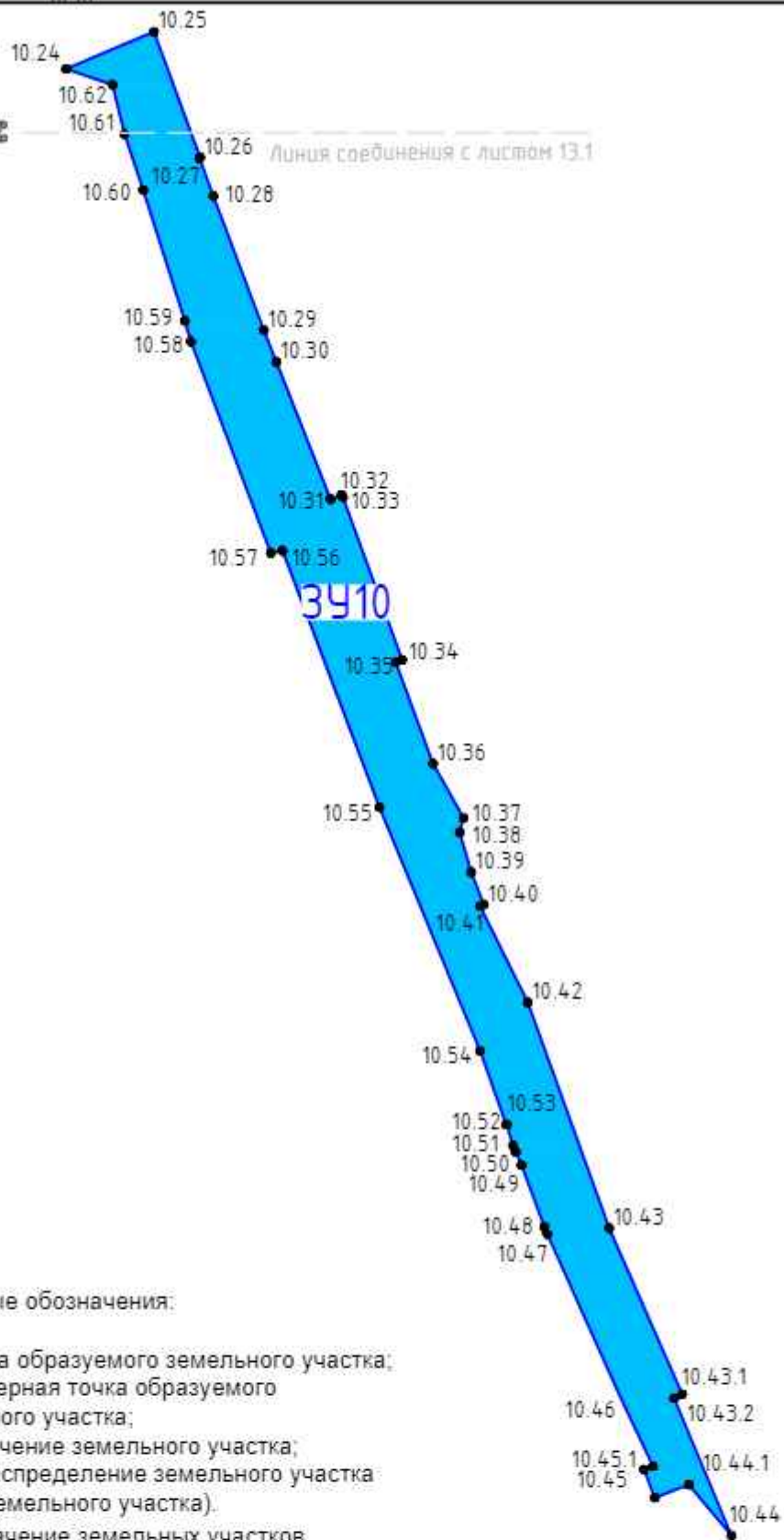
Проект планировки и проект межевания микрорайона в границах улиц
 Линейная, Л. Поземского, Ипподромная, Сиреневый бульвар, проспект
 Энтузиастов, улица Старотекстильная в городе Пскове

Изм.	Кол. уч.	Лист	№ док.	Подп.	Дата
Выполнил		Егорова			

Стадия	Лист	Листов
п	13.1	

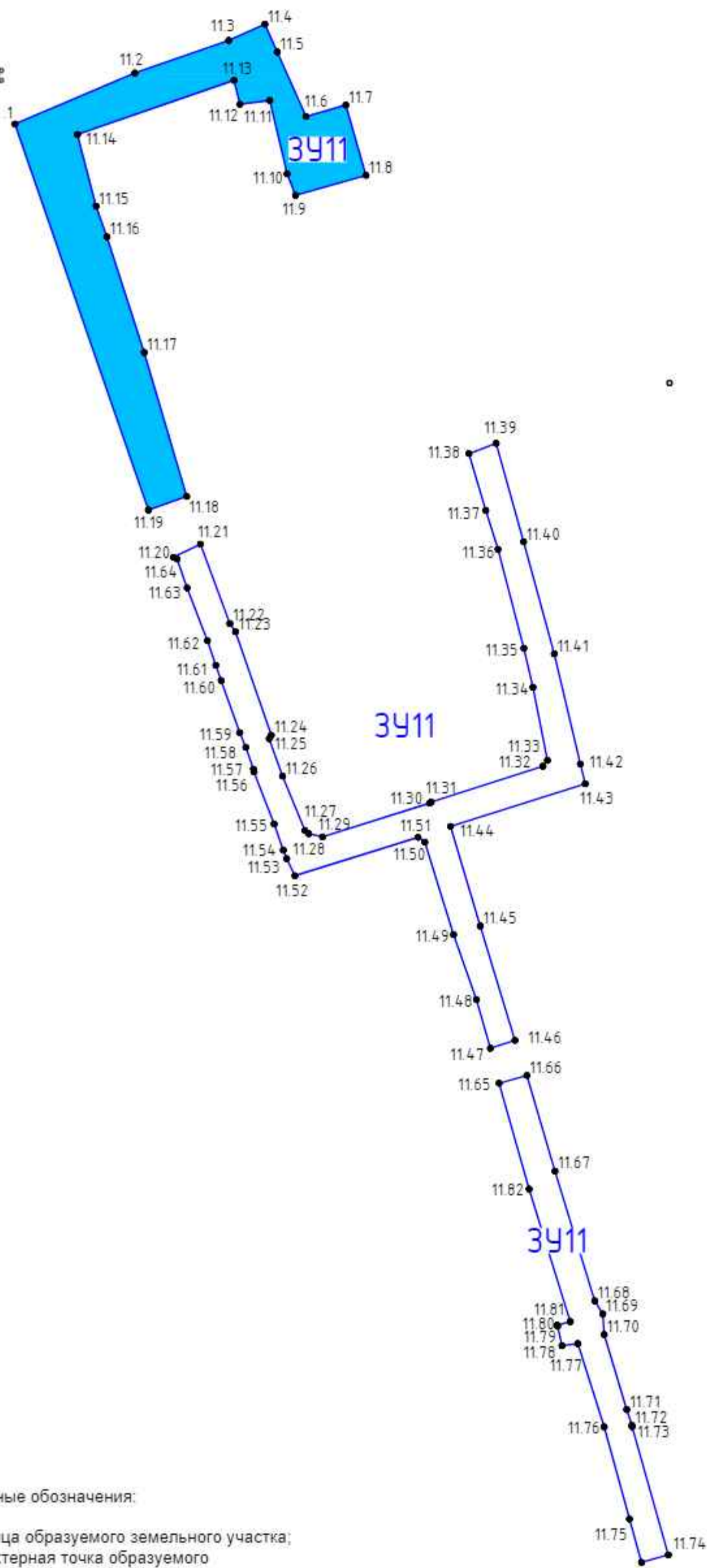
Чертеж границ образуемого земельного
 участка ЗУ10
 М 1:1000

ООО "ПсковГеоКадастр"








Подл. и дата						
	Изм.	Кол. уч.	Лист	№ док.	Подл.	Дата
Инв. и подл.						
	ГИП		Егорова			
	Выполнил		Ефремова			

МК №03/2019 1.ПМТ		
Проект планировки и проект межевания микрорайона в границах улиц Линейная, Л. Поземского, Ипподромная, Сиреневый бульвар, проспект Энтузиастов, улица Старотекстильная в городе Пскове		
Стадия	Лист	Листов
п	13.2	
Чертеж границ образуемого земельного участка ЗУ10 М 1:1000		ООО "ПсковГеоКадастр"



Условные обозначения:

-  - граница образуемого земельного участка;
-  11.1 - характеристическая точка образуемого земельного участка;
-  :ЗУ11 - обозначение земельного участка;
-  - перераспределение земельного участка (части земельного участка);
-  - обозначение земельных участков под улицы;

Согласовано

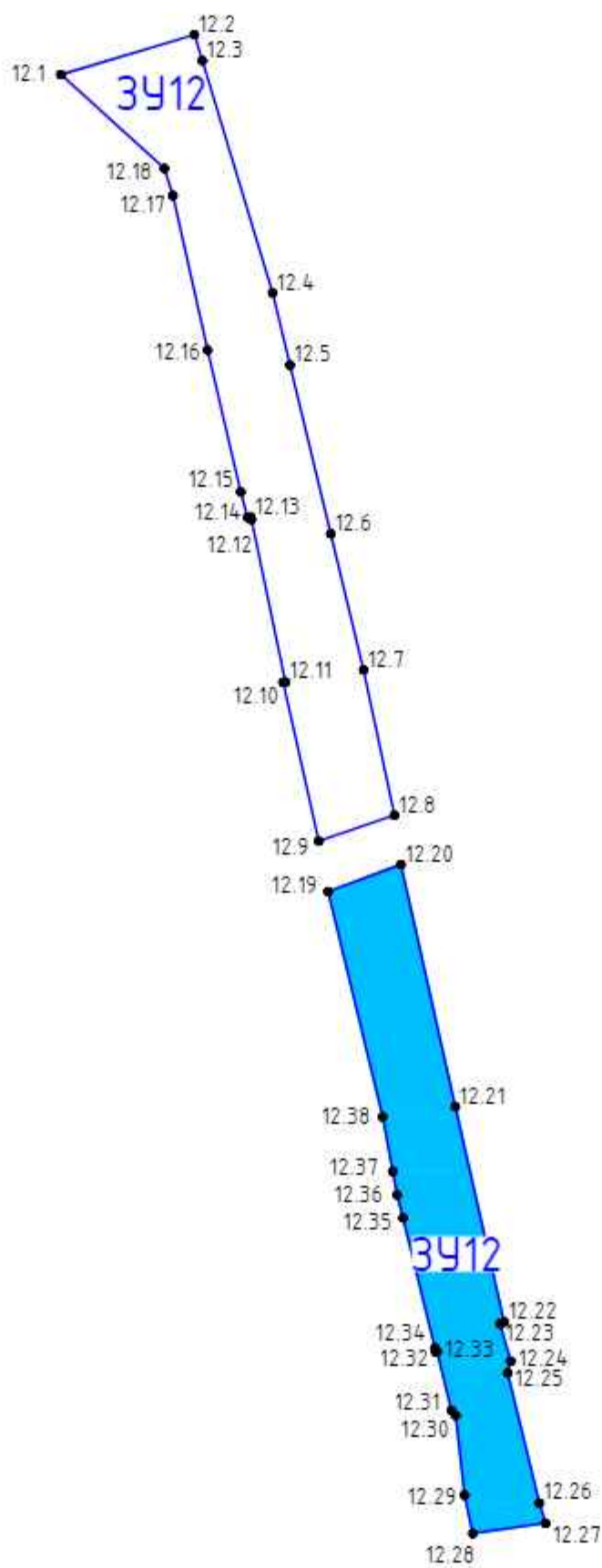
Гл. спец.

Взам. инв. N






Подл. и дата

Инв. N подл.

МК №03/2019 1.ПМТ											
Проект планировки и проект межевания микрорайона в границах улиц Линейная, Л. Поземского, Ипподромная, Сиреневый бульвар, проспект Энтузиастов, улица Старотекстильная в городе Пскове											
Изм.	Кол. уч.	Лист	№ док.	Подп.	Дата						
ГИП		Егорова									
Выполнил		Ефремова									
Чертеж границ образуемого земельного участка ЗУ11 М 1:1000					<table border="1"> <tr> <td>Стадия</td> <td>Лист</td> <td>Листов</td> </tr> <tr> <td>П</td> <td>14</td> <td></td> </tr> </table>	Стадия	Лист	Листов	П	14	
Стадия	Лист	Листов									
П	14										
					ООО "ПсковГеоКадастр"						

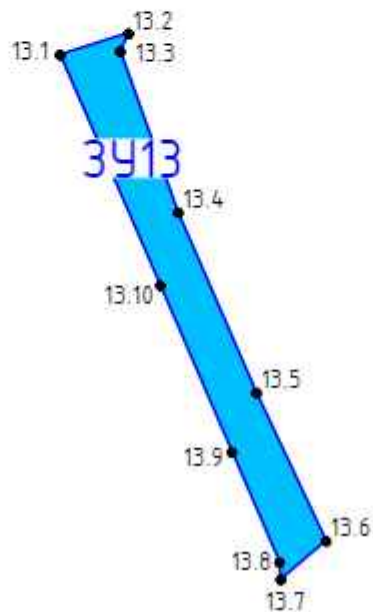


Условные обозначения:






-  - граница образуемого земельного участка;
-  12.1 - характеристическая точка образуемого земельного участка;
-  :ЗУ12 - обозначение земельного участка;
-  - перераспределение земельного участка (части земельного участка);
-  - обозначение земельных участков под улицей;

Имя, И. подл.	Подл. и дата
---------------	--------------

						МК №03/2019 1.ПМТ		
						Проект планировки и проект межевания микрорайона в границах улиц Линейная, Л. Поземского, Ипподромная, Сиреневый бульвар, проспект Энтузиастов, улица Старотекстильная в городе Пскове		
Изм.	Кол. уч.	Лист	№ док.	Подп.	Дата	Стадия	Лист	Листов
						п	15	
Выполнил						000 "ПсковГеоКадастр"		
Ефремова						Чертеж границ образуемого земельного участка ЗУ12 М 1:1000		



Условные обозначения:

-  - граница образуемого земельного участка;
-  13.1 - характерная точка образуемого земельного участка;
-  - обозначение земельного участка;
-  - перераспределение земельного участка (части земельного участка).
-  - обозначение земельных участков под улицы ;

Взам. инв. N

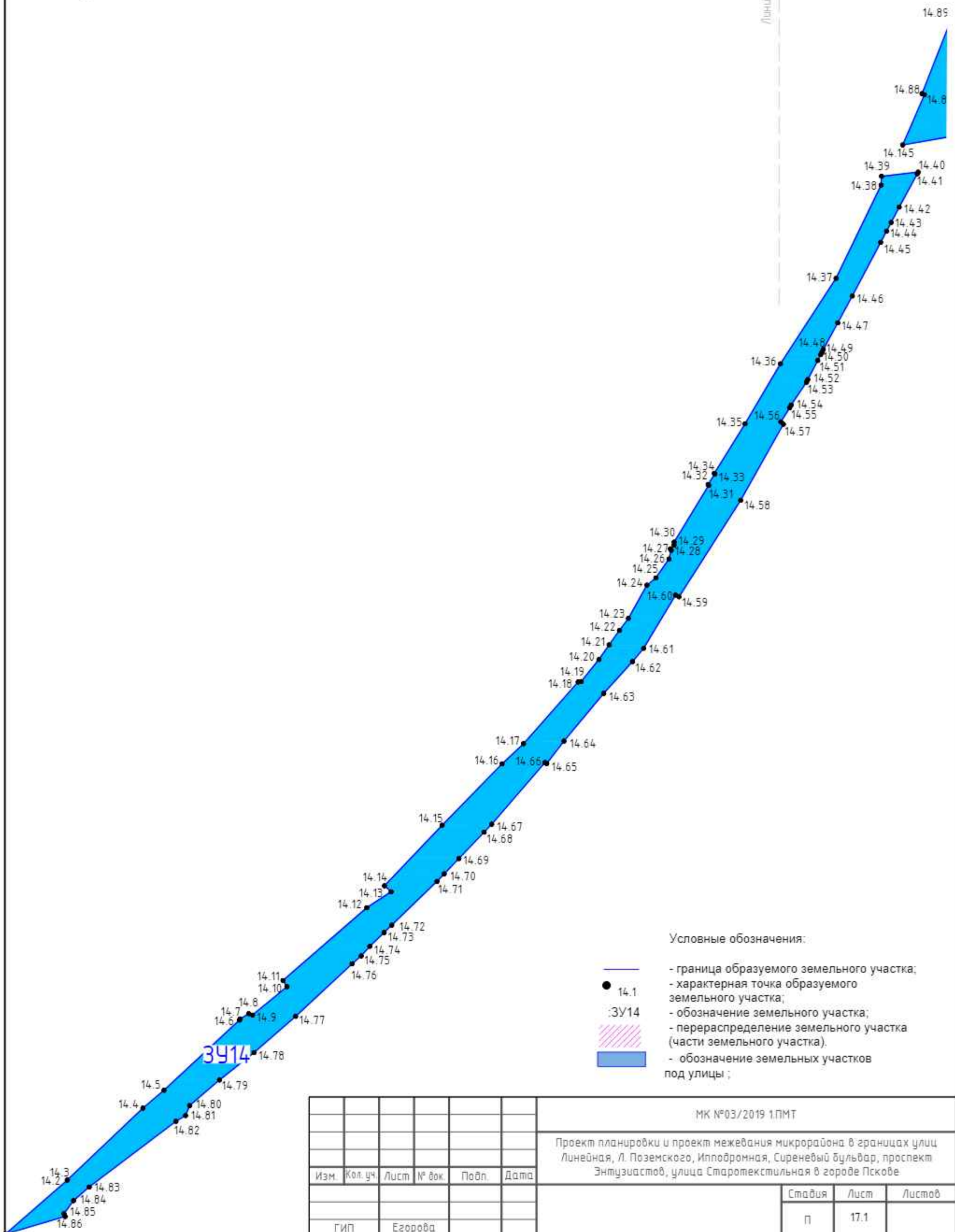
Подл. и дата

Инв. N подл.






						МК №03/2019 1.ПМТ		
						Проект планировки и проект межевания микрорайона в границах улиц Линейная, Л. Поземского, Ипподромная, Сиреневый бульвар, проспект Энтузиастов, улица Старотекстильная в городе Пскове		
Изм.	Кол. уч.	Лист	№ док.	Подп.	Дата	Стадия	Лист	Листов
						п	16	
ГИП						Чертеж границ образуемого земельного участка ЗУ13 М 1:1000		
Егорова								
Выполнил						ООО "ПсковГеоКадестр"		
Ефремова								



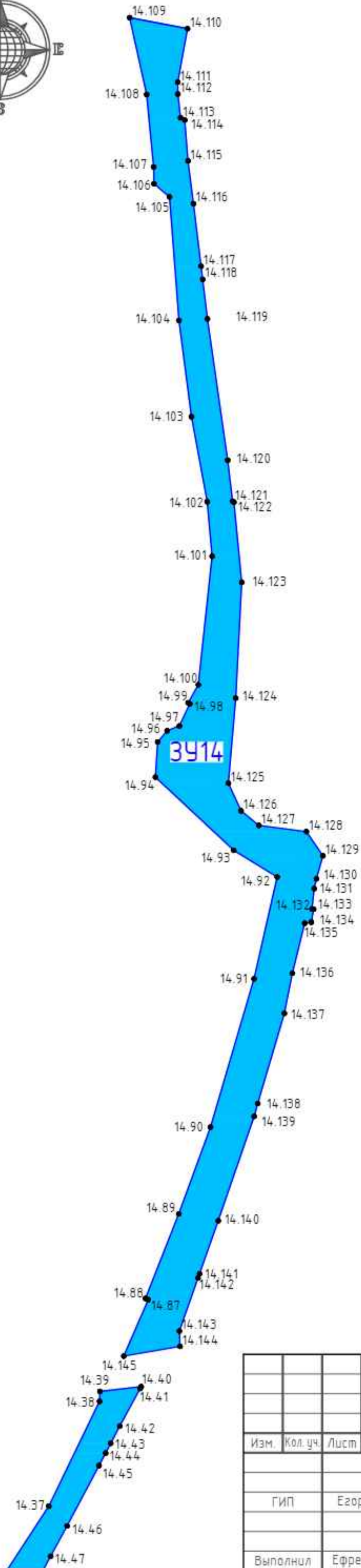
Линия соединения с листом 17.2








Условные обозначения:

-  - граница образуемого земельного участка;
-  14.1 - характерная точка образуемого земельного участка;
-  :ЗУ14 - обозначение земельного участка;
-  - перераспределение земельного участка (части земельного участка);
-  - обозначение земельных участков под улицы;

						МК №03/2019 1.ПМТ			
						Проект планировки и проект межевания микрорайона в границах улиц Линейная, Л. Поземского, Ипподромная, Сиреневый бульвар, проспект Энтузиастов, улица Старотекстильная в городе Пскове			
Изм.	Кол. уч.	Лист	№ док.	Подп.	Дата		Стадия	Лист	Листов
							п	17.1	
Выполнил						Ефремова			
						Чертеж границ образуемого земельного участка ЗУ14 М 1:1000			
						ООО "ПсковГеоКадастр"			

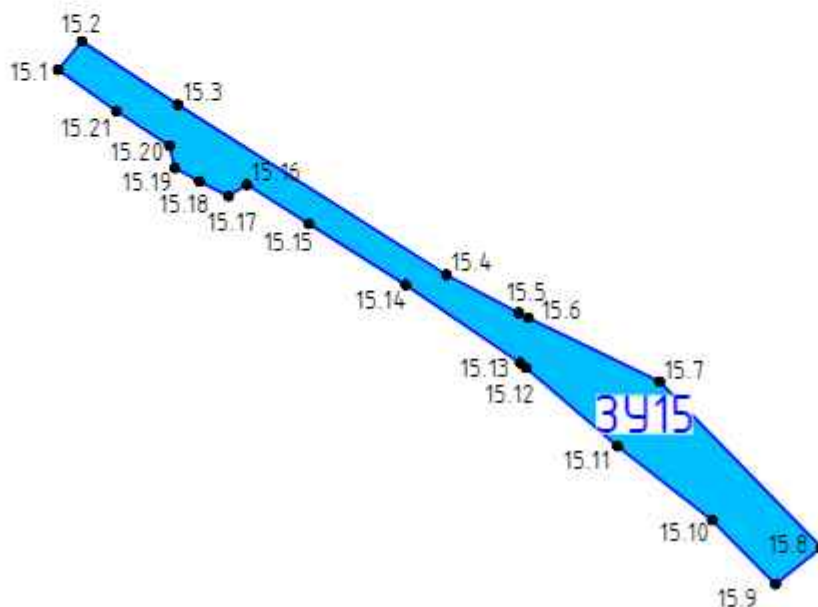


Условные обозначения:






-  - граница образуемого земельного участка;
-  14.1 - характерная точка образуемого земельного участка;
-  3914 - обозначение земельного участка;
-  - перераспределение земельного участка (части земельного участка);
-  - обозначение земельных участков под улицы;

Линия соединения с листом 17.1

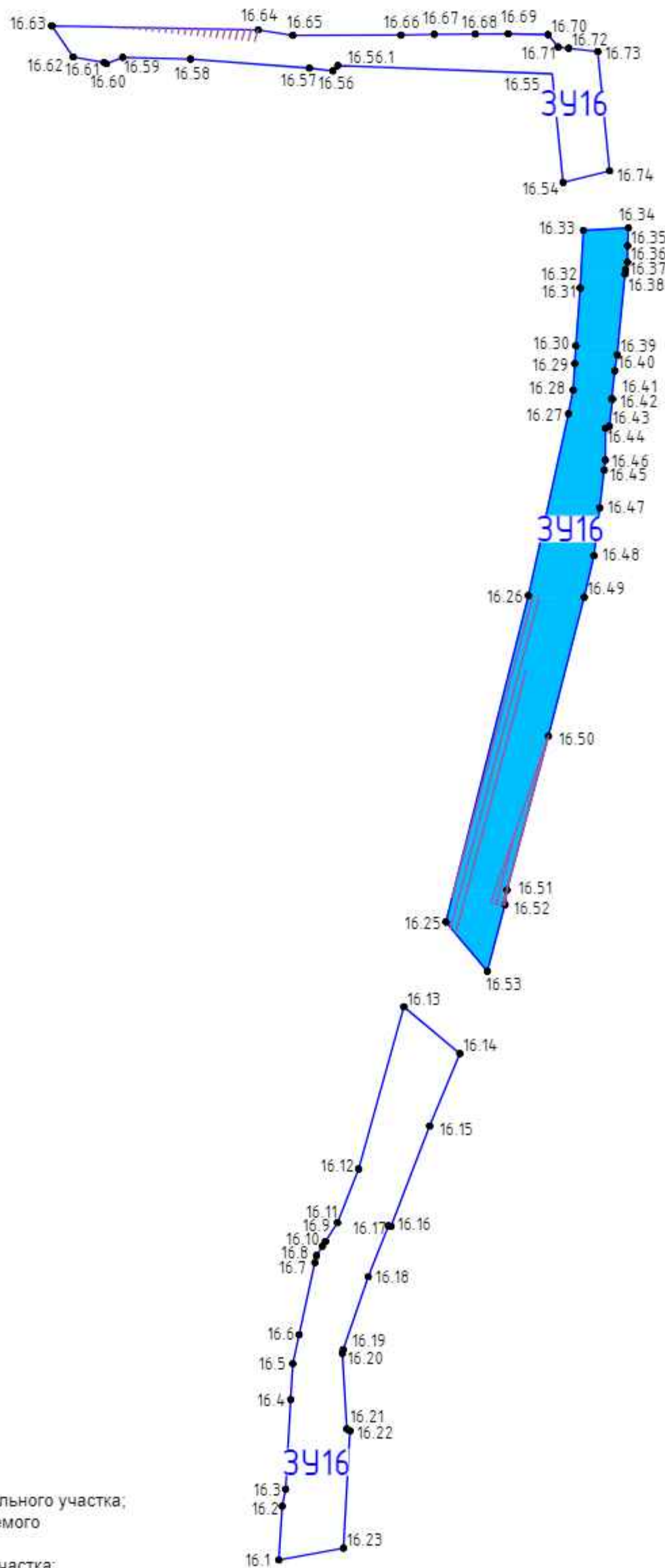
						МК №03/2019 1.ПМТ			
						Проект планировки и проект межевания микрорайона в границах улиц Линейная, Л. Поземского, Ипподромная, Сиреневый бульвар, проспект Энтузиастов, улица Старотекстильная в городе Пскове			
Изм.	Кол. уч.	Лист	№ док.	Подп.	Дата		Стадия	Лист	Листов
							п	17.2	
Выполнил						Ефремова		Чертеж границ образуемого земельного участка 3914 М 1:1000	
								ООО "ПсковГеоКадастр"	








Условные обозначения:

-  - граница образуемого земельного участка;
-  15.1 - характерная точка образуемого земельного участка;
-  :3У15 - обозначение земельного участка;
-  - перераспределение земельного участка (части земельного участка).
-  - обозначение земельных участков под улицы ;


Подл. и дата	МК №03/2019 1.ПМТ								
	Проект планировки и проект межевания микрорайона в границах улиц Линейная, Л. Поземского, Ипподромная, Сиреневый бульвар, проспект Энтузиастов, улица Старотекстильная в городе Пскове								
Инв. и подл.	Изм.	Кол. уч.	Лист	№ док.	Подп.	Дата	Стадия	Лист	Листов
							п.	18	
	Выполнил	Егорова					ООО "ПсковГеоКадастр"		
				Чертеж границ образуемого земельного участка 3У15 М 1:1000					








Условные обозначения:

-  - граница образуемого земельного участка;
-  16.1 - характерная точка образуемого земельного участка;
-  :ЗУ16 - обозначение земельного участка;
-  - перераспределение земельного участка (части земельного участка).
-  - обозначение земельных участков под улицы ;

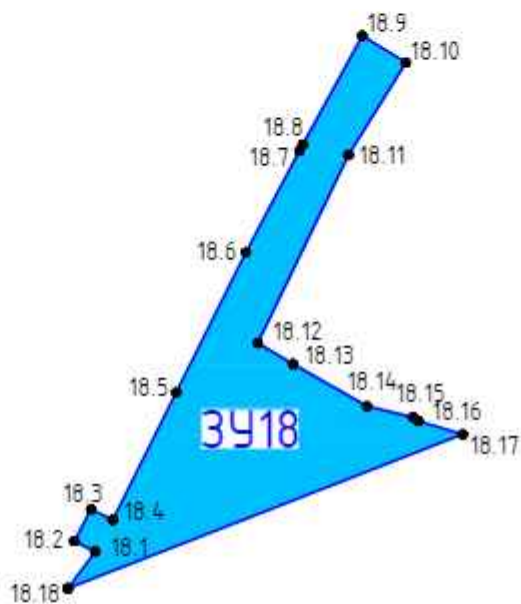
						МК №03/2019 1.ПМТ				
						Проект планировки и проект межевания микрорайона в границах улиц Линейная, Л. Поземского, Ипподромная, Сиреневый бульвар, проспект Энтузиастов, улица Старотекстильная в городе Пскове				
Изм.	Кол. уч.	Лист	№ док.	Подп.	Дата		Стадия	Лист	Листов	
							П	19		
Выполнил						Чертеж границ образуемого земельного участка ЗУ16 М 1:1000			ООО "ПсковГеоКадастр"	
Ефремова										








Условные обозначения:

-  - граница образуемого земельного участка;
-  17.1 - характерная точка образуемого земельного участка;
-  3917 - обозначение земельного участка;
-  - перераспределение земельного участка (части земельного участка).
-  - обозначение земельных участков под улицы ;

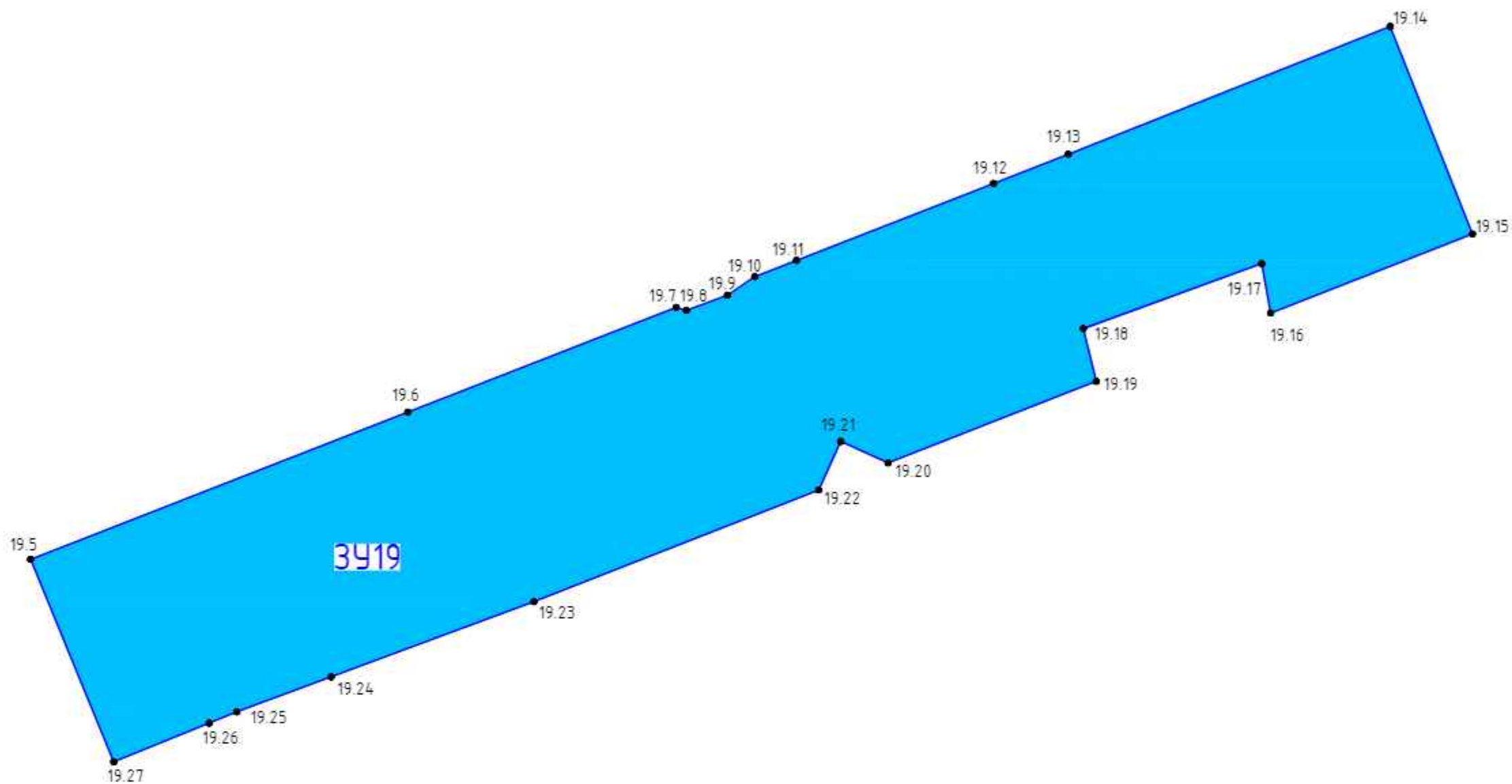
Подл. и дата	МК №03/2019 1.ПМТ						Проект планировки и проект межевания микрорайона в границах улиц Линейная, Л. Поземского, Ипподромная, Сиреневый бульвар, проспект Энтузиастов, улица Старотекстильная в городе Пскове		
	Изм.	Кол. уч.	Лист	№ док.	Подп.	Дата	Стадия	Лист	Листов
Инв. № подл.							п	20	
	ГИП		Егорова				000 "ПсковГеоКадастр"		
	Выполнил		Ефремова						








Условные обозначения:

-  - граница образуемого земельного участка;
-  18.1 - характерная точка образуемого земельного участка;
-  :ЗУ18 - обозначение земельного участка;
-  - перераспределение земельного участка (части земельного участка).
-  - обозначение земельных участков под улицы ;

Подл. и дата							МК №03/2019 1.ПМТ		
							Проект планировки и проект межевания микрорайона в границах улиц Линейная, Л. Поземского, Ипподромная, Сиреневый бульвар, проспект Энтузиастов, улица Старотекстильная в городе Пскове		
Инф. и подл.	Изм.	Кол. уч.	Лист	№ док.	Подп.	Дата	Стадия	Лист	Листов
							П	21	
	Выполнил	Ефремова					Чертеж границ образуемого земельного участка ЗУ18 М 1:1000		
		Ефремова							

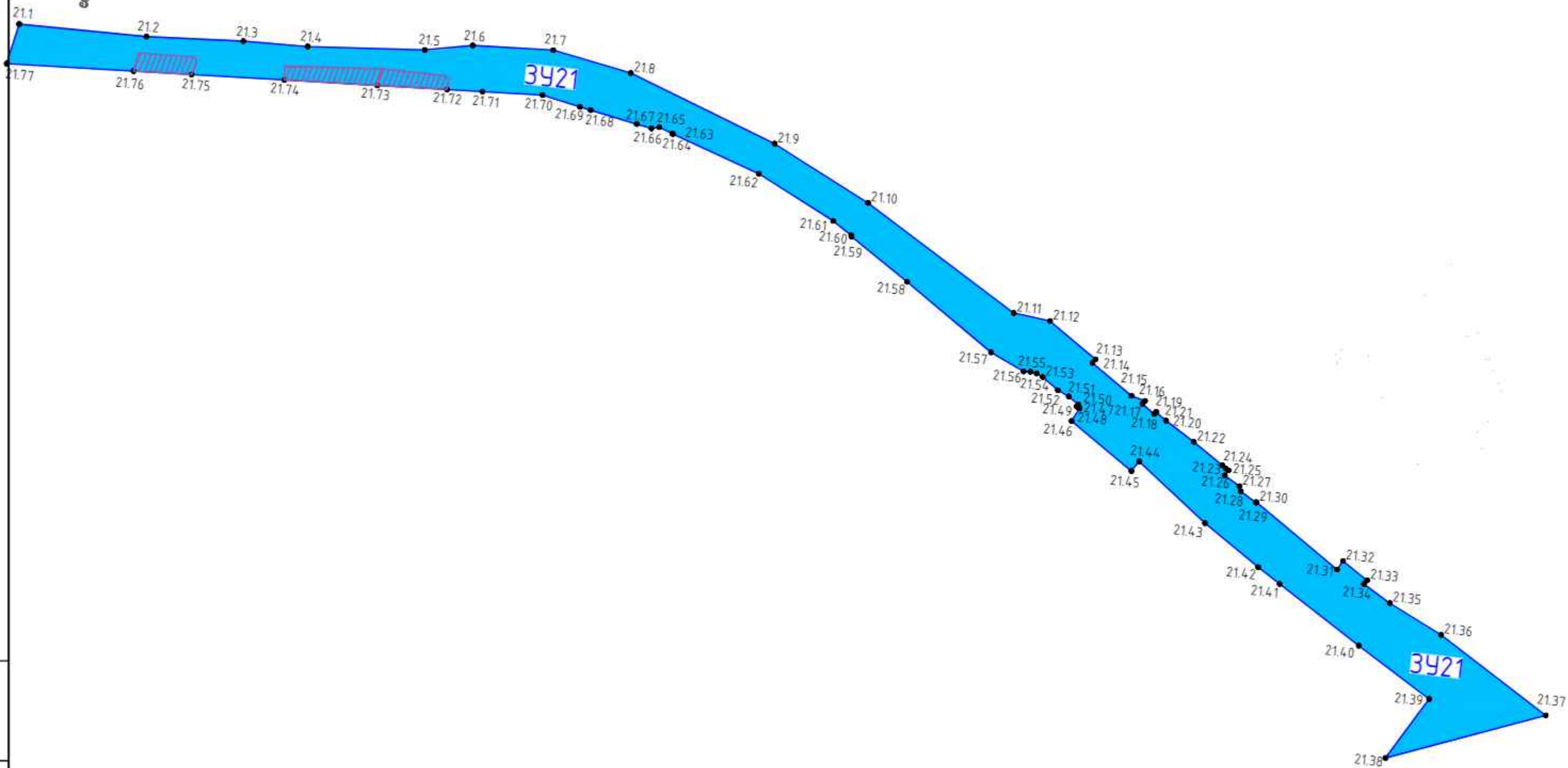


Условные обозначения:

-  - граница образуемого земельного участка;
-  - характерная точка образуемого земельного участка;
-  - обозначение земельного участка;
-  - перераспределение земельного участка (части земельного участка);
-  - обозначение земельных участков под улицы ;






Создано	
Гл. спец.	
Взам. инб. И	
Подп. и дата	
Инб. И подл.	

						МК №03/2019-1.ПМТ				
						Проект планировки и проект межевания микрорайона в границах улиц: Линейная, Л. Поземского, Ипподромная, Сиреневый бульвар, проспект Энтузиастов, улица Старотекстильная в городе Пскове				
Изм.	Кол. уч.	Лист	№ док.	Подп.	Дата		Стадия	Лист	Листов	
							П	22		
Выполнил	Ефремова					Чертеж границ образуемого земельного участка ЗУ19 М 1:1000			ООО "ПсковГеоКадастр"	

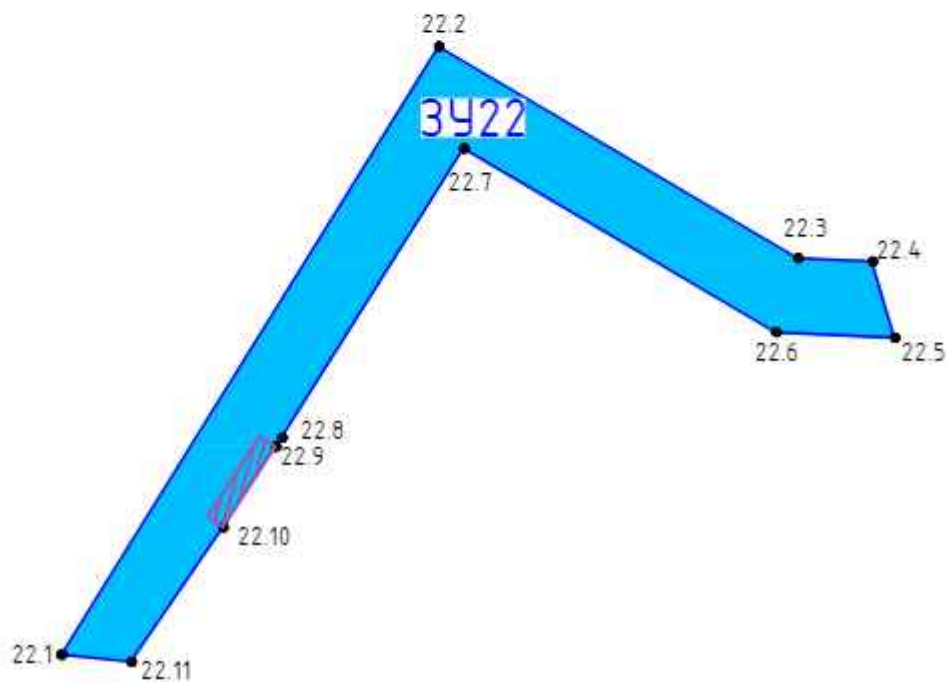


Инд. и дата	
Инд. и дата	






Условные обозначения:

-  - граница образуемого земельного участка;
-  21.1 - характеристическая точка образуемого земельного участка;
-  ЗУ21 - обозначение земельного участка;
-  - перераспределение земельного участка (части земельного участка);
-  - обозначение земельных участков под улицей;

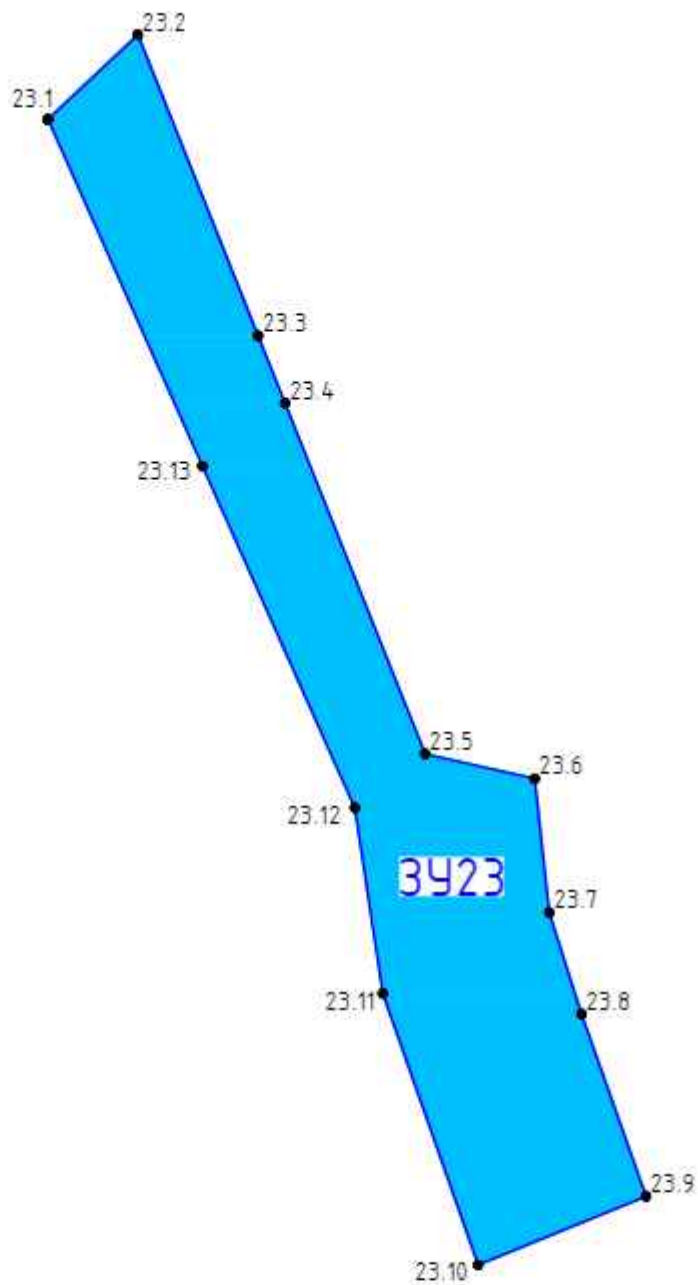
						МК №03/2019.1.ПМТ			
						Проект планировки и проект межевания микрорайона в границах улиц Линейная, Л. Поземского, Ипподромная, Сиреневый бульвар, проспект Энтузиастов, улица Старотекстильная в городе Пскове			
Изм.	Кол. уч.	Лист	№ док.	Подп.	Дата		Стадия	Лист	Листов
							П	24	
ГИП						Егорова			
Выполнил						Ефремова			
						Чертеж границ образуемого земельного участка ЗУ21 М 1:1000			
						ООО "ПсковГеоКадастр"			








Условные обозначения:

-  - граница образуемого земельного участка;
-  - характеристическая точка образуемого земельного участка;
-  - обозначение земельного участка;
-  - перераспределение земельного участка (части земельного участка);
-  - обозначение земельных участков под улицы;

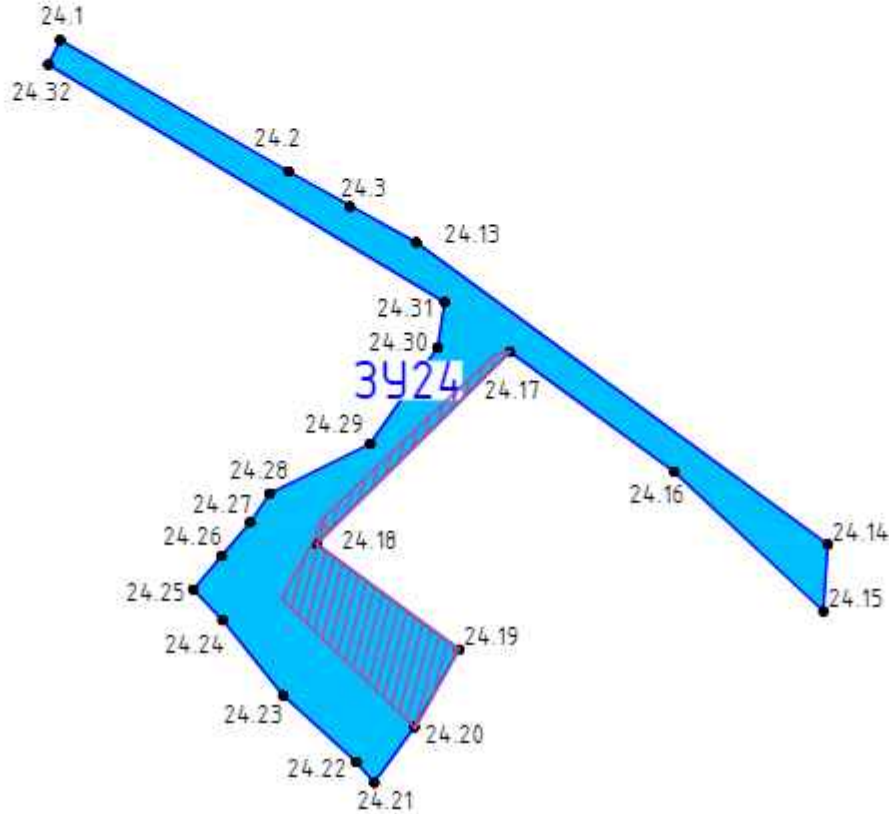
Инв. № подл.	МК №03/2019 1.ПМТ								
	Проект планировки и проект межевания микрорайона в границах улиц Линейная, Л. Поземского, Ипподромная, Сиреневый бульвар, проспект Энтузиастов, улица Старотекстильная в городе Пскове						Стадия	Лист	Листов
Подл. и дата	Изм.	Кол. уч.	Лист	№ док.	Подп.	Дата	п	25	000 "ПсковГеоКадастр"
	Выполнил	Ефремова							
	Чертеж границ образуемого земельного участка ЗУ22 М 1:1000								








Условные обозначения:

-  - граница образуемого земельного участка;
-  - характеристическая точка образуемого земельного участка;
-  - обозначение земельного участка;
-  - перераспределение земельного участка (части земельного участка);
-  - обозначение земельных участков под улицы;

Подл. и дата							МК №03/2019-1ПМТ		
							Проект планировки и проект межевания микрорайона в границах улиц Линейная, Л. Поземского, Иппобромная, Сиреневый бульвар, проспект Энтузиастов, улица Старотекстильная в городе Пскове		
	Изм.	Кол. уч.	Лист	№ док.	Подп.	Дата	Стадия	Лист	Листов
Инв. и подл.							п	26	
							Чертеж границ образуемого земельного участка ЗУ23 М 1:1000		
	Выполнил	Ефремова					ООО "ПсковГеоКадастр"		



Условные обозначения:

-  - граница образуемого земельного участка;
-  24.1 - характеристическая точка образуемого земельного участка;
-  ЗУ24 - обозначение земельного участка;
-  - перераспределение земельного участка (части земельного участка).
-  - обозначение земельных участков под улицы ;

Согласовано

Гл. спец.

Взам. инв. №

Подл. и дата

Инв. № подл.

МК №03/2019 1.ПМТ

Проект планировки и проект межевания микрорайона в границах улиц
Линейная, Л. Поземского, Ипподромная, Сиреневый бульвар, проспект
Энтузиастов, улица Старотекстильная в городе Пскове

Изм.	Кол. уч.	Лист	№ док.	Подп.	Дата

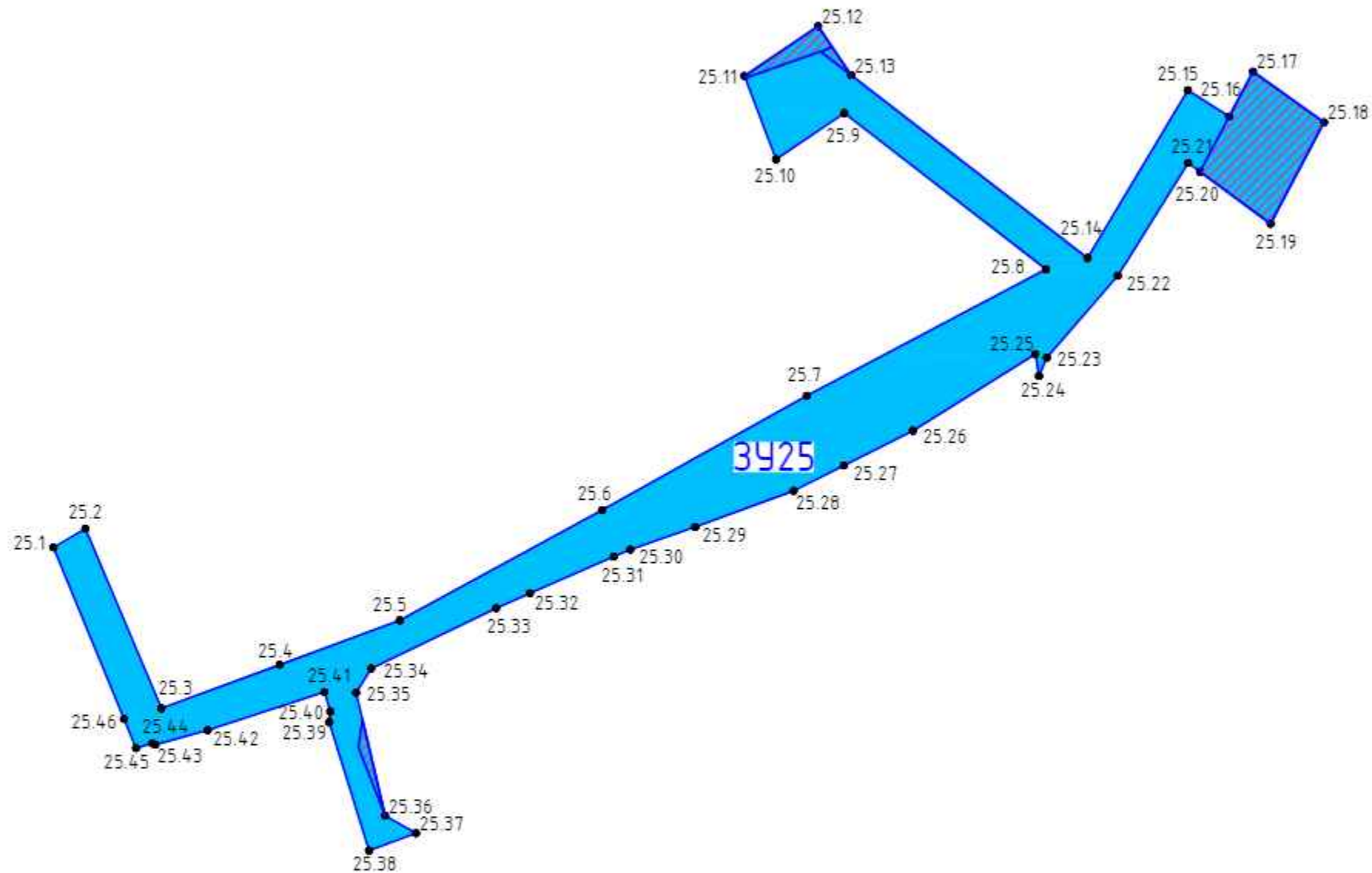
Стадия	Лист	Листов
П	27	

000 "ПсковГеоКадастр"






Чертеж границ образуемого земельного
участка ЗУ24
М 1:1000

ГИП Егорова

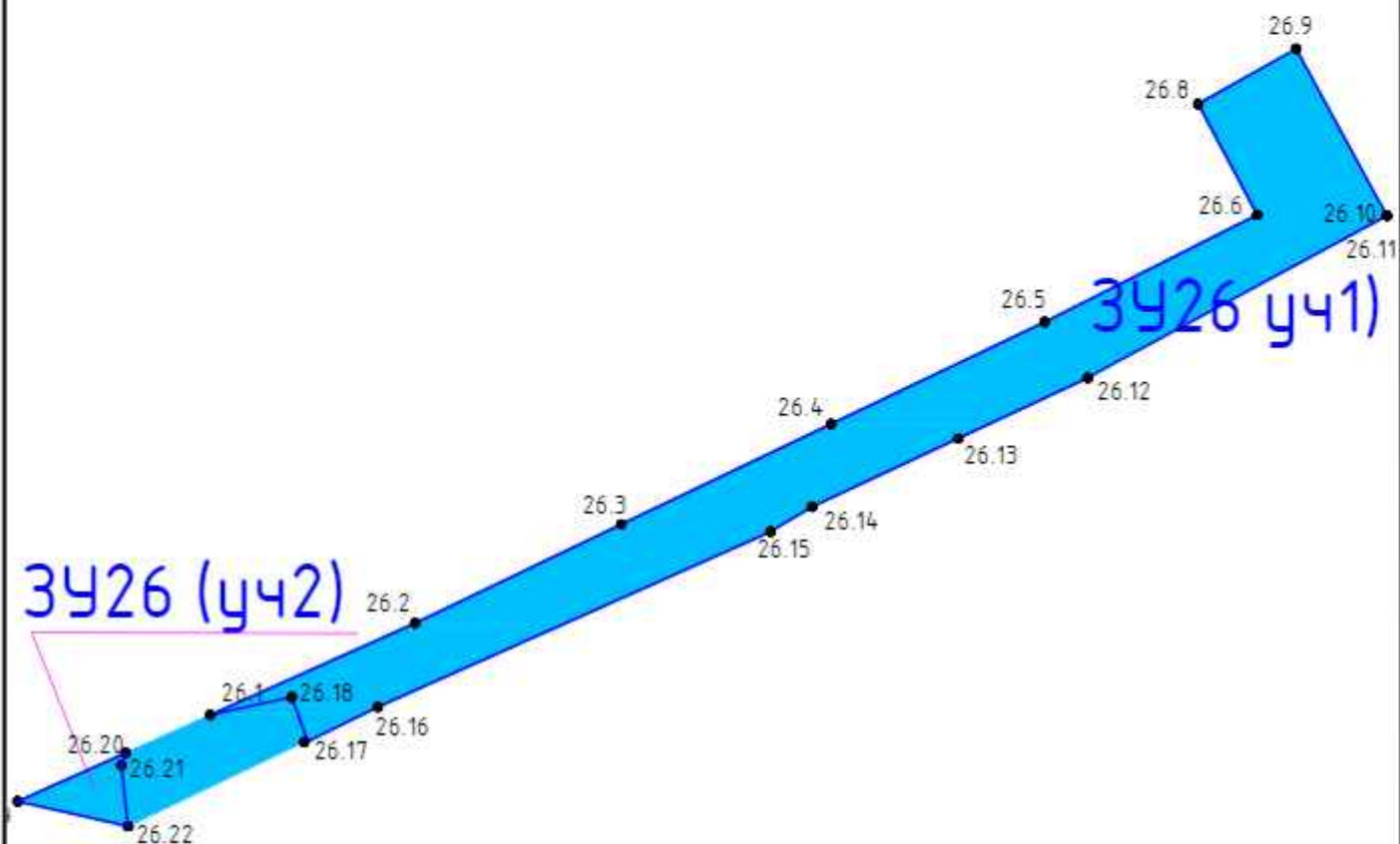
Выполнил Ефремова





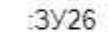


Условные обозначения:

-  - граница образуемого земельного участка;
-  25.1 - характеристическая точка образуемого земельного участка;
-  3425 - обозначение земельного участка;
-  - перераспределение земельного участка (части земельного участка);
-  - обозначение земельных участков под улицы;

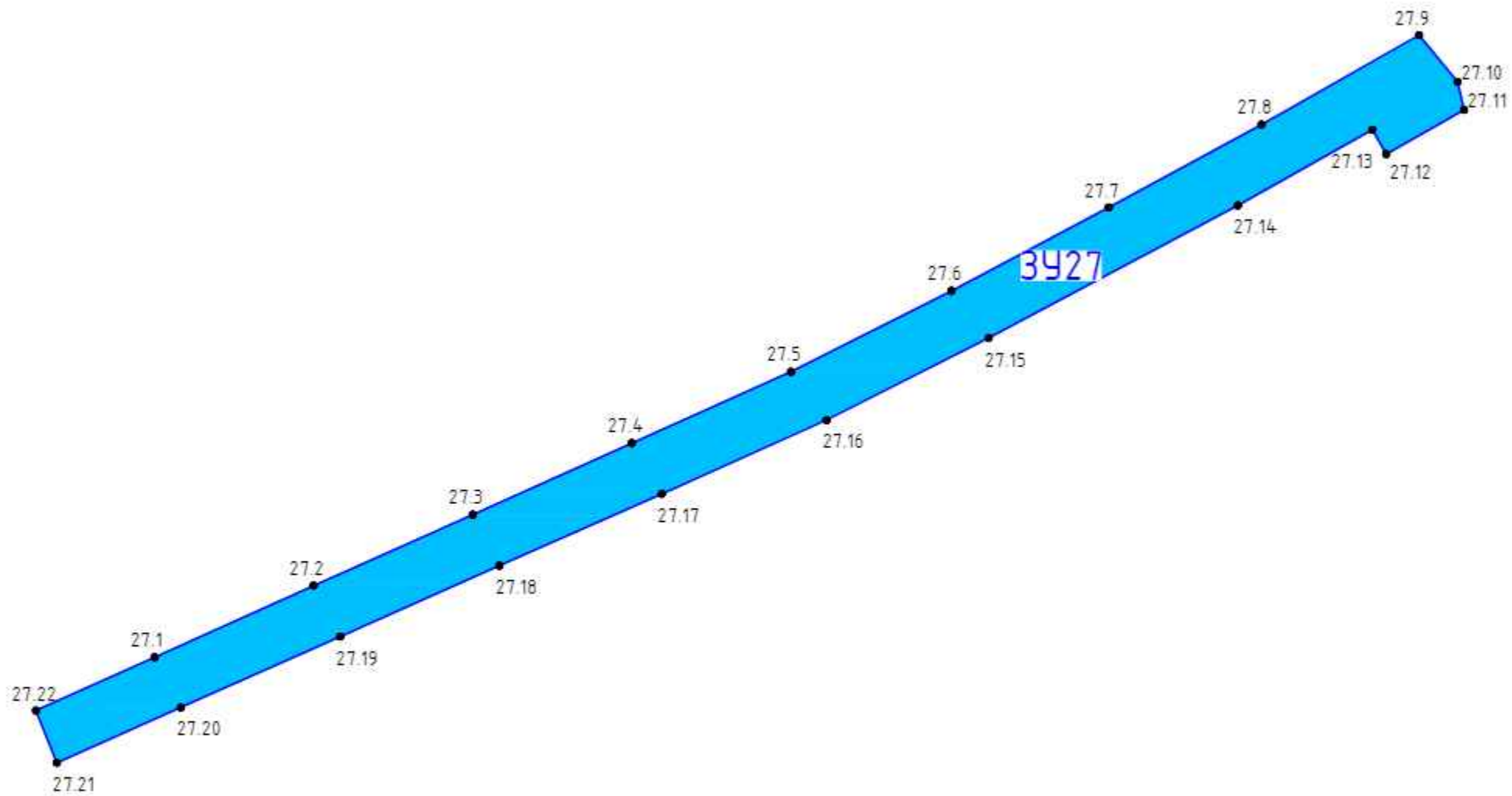
						МК №03/2019 1.ПМТ		
						Проект планировки и проект межевания микрорайона в границах улиц Линейная, Л. Поземского, Ипподромная, Сиреневый бульвар, проспект Энтузиастов, улица Старотекстильная в городе Пскове		
Изм.	Кол. уч.	Лист	№ док.	Подп.	Дата	Стадия	Лист	Листов
						П	28	
Выполнил						Чертеж границ образуемого земельного участка 3425 М 1:1000		
Ефремова						ООО "ПсковГеоКадастр"		



Условные обозначения:

-  - граница образуемого земельного участка;
-  - характерная точка образуемого земельного участка;
-  :ЗУ26 - обозначение земельного участка;
-  - перераспределение земельного участка (части земельного участка).
-  - обозначение земельных участков под улицы;

						МК №03/2019 1.ПМТ		
						Проект планировки и проект межевания микрорайона в границах улиц Линейная, Л. Поземского, Ипподромная, Сиреневый бульвар, проспект Энтузиастов, улица Старотекстильная в городе Пскове		
Изм.	Кол. уч.	Лист	№ док.	Подп.	Дата	Стадия	Лист	Листов
						П	29	
ГИП		Егорова				ООО "ПсковГеоКадастр"		
Выполнил		Ефремова						
						Чертеж границ образуемого земельного участка ЗУ26 М 1:1000		

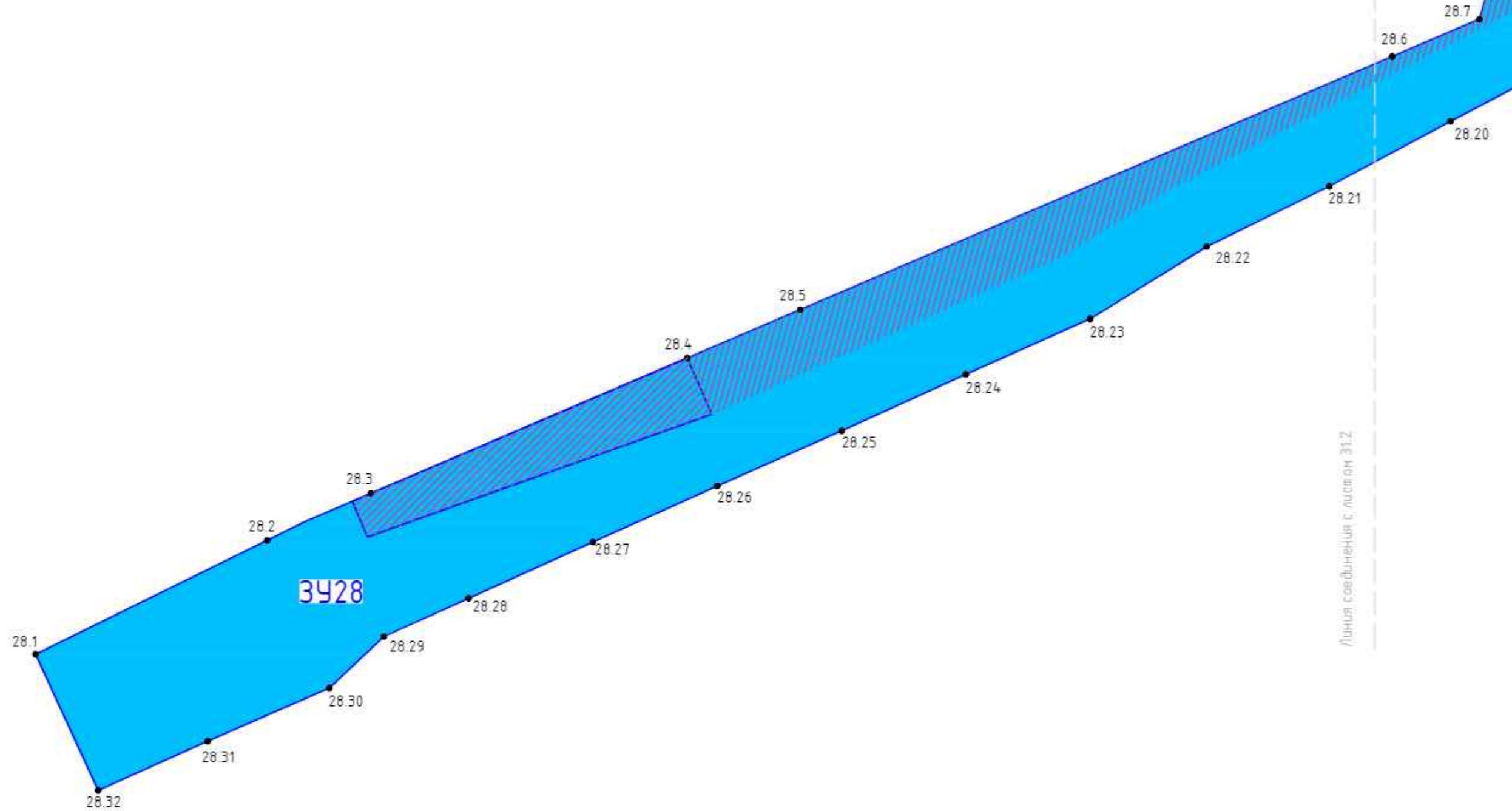


Инв. № подл. Подл. и дата

Условные обозначения:

- граница образуемого земельного участка;
- 27.1 - характеристическая точка образуемого земельного участка;
- :3427 - обозначение земельного участка;
- перераспределение земельного участка (части земельного участка);
- обозначение земельных участков под улицы;

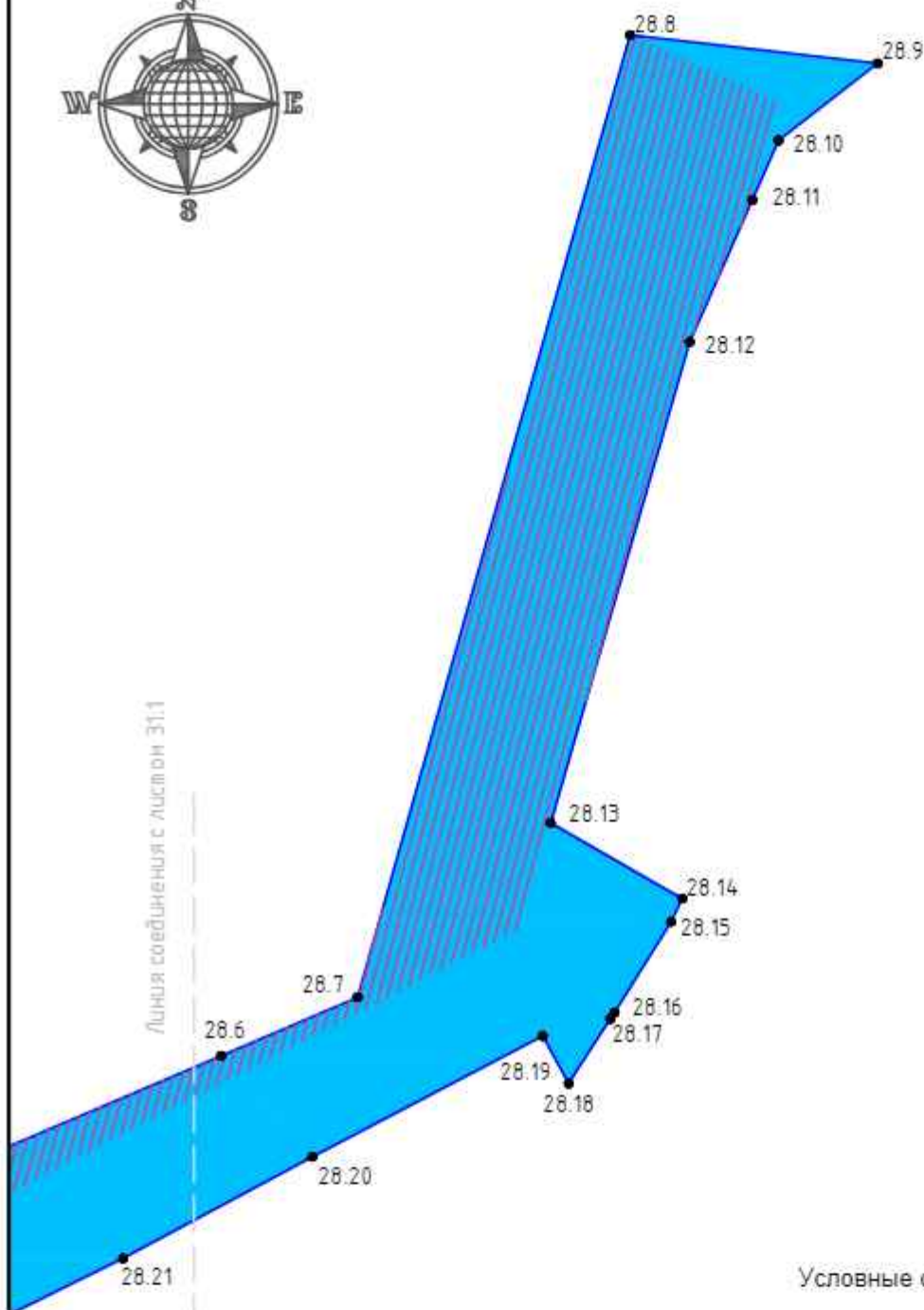
						МК №03/2019 1.ПМТ			
						Проект планировки и проект межевания микрорайона в границах улиц Линейная, Л. Поземского, Ипподромная, Сиреневый бульвар, проспект Энтузиастов, улица Старотекстильная в городе Пскове			
Изм.	Кол. уч.	Лист	№ док.	Подп.	Дата		Стадия	Лист	Листов
							п	30	
						Чертеж границ образуемого земельного участка 3427 М 1:1000			
						ООО "ПсковГеоКадастр"			
Выполнил	Ефремова								






Условные обозначения:

- граница образуемого земельного участка;
- 28.1 - характерная точка образуемого земельного участка;
- ЗУ28 - обозначение земельного участка;
- перераспределение земельного участка (части земельного участка).
- обозначение земельных участков под улицы;

						МК №03/2019 1.ПМТ			
						Проект планировки и проект межевания микрорайона в границах улиц Линейная, Л. Поземского, Иппобромная, Сиреневый бульвар, проспект Энтузиастов, улица Старотекстильная в городе Пскове			
Изм.	Кол. уч.	Лист	№ док.	Подп.	Дата		Стадия	Лист	Листов
							П	31.1	
ГИП						Егорова			
Выполнил						Ефремова			
						Чертеж границ образуемого земельного участка ЗУ28 М 1:1000			
						ООО "ПсковГеоКадастр"			








Условные обозначения:

-  - граница образуемого земельного участка;
- 28.1 - характеристическая точка образуемого земельного участка;
- ЗУ28 - обозначение земельного участка;
-  - перераспределение земельного участка (части земельного участка);
-  - обозначение земельных участков под улицы;

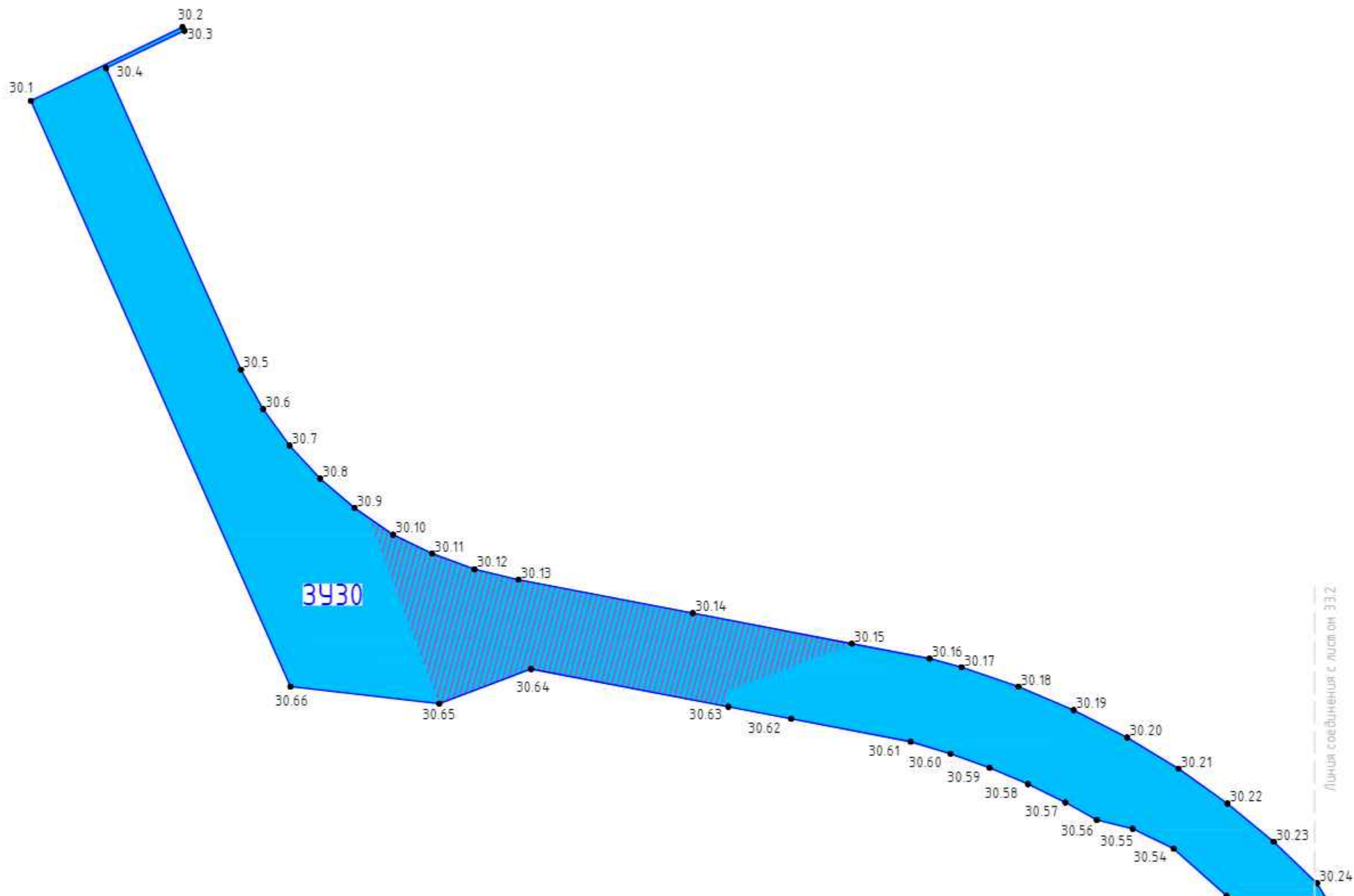
						МК №03/2019 1.ПМТ		
						Проект планировки и проект межевания микрорайона в границах улиц Линейная, Л. Поземского, Ипподромная, Сиреневый бульвар, проспект Энтузиастов, улица Старотекстильная в городе Пскове		
Изм.	Кол. уч.	Лист	№ док.	Подп.	Дата	Стадия	Лист	Листов
						п	31.2	
ГИП						Ефремова		
Выполнил						Ефремова		
						Чертеж границ образуемого земельного участка ЗУ28 М 1:1000		
						ООО "ПсковГеоКадастр"		



Условные обозначения:

-  - граница образуемого земельного участка;
-  - характерная точка образуемого земельного участка;
-  - обозначение земельного участка;
-  - перераспределение земельного участка (части земельного участка).
-  - обозначение земельных участков под улицы;

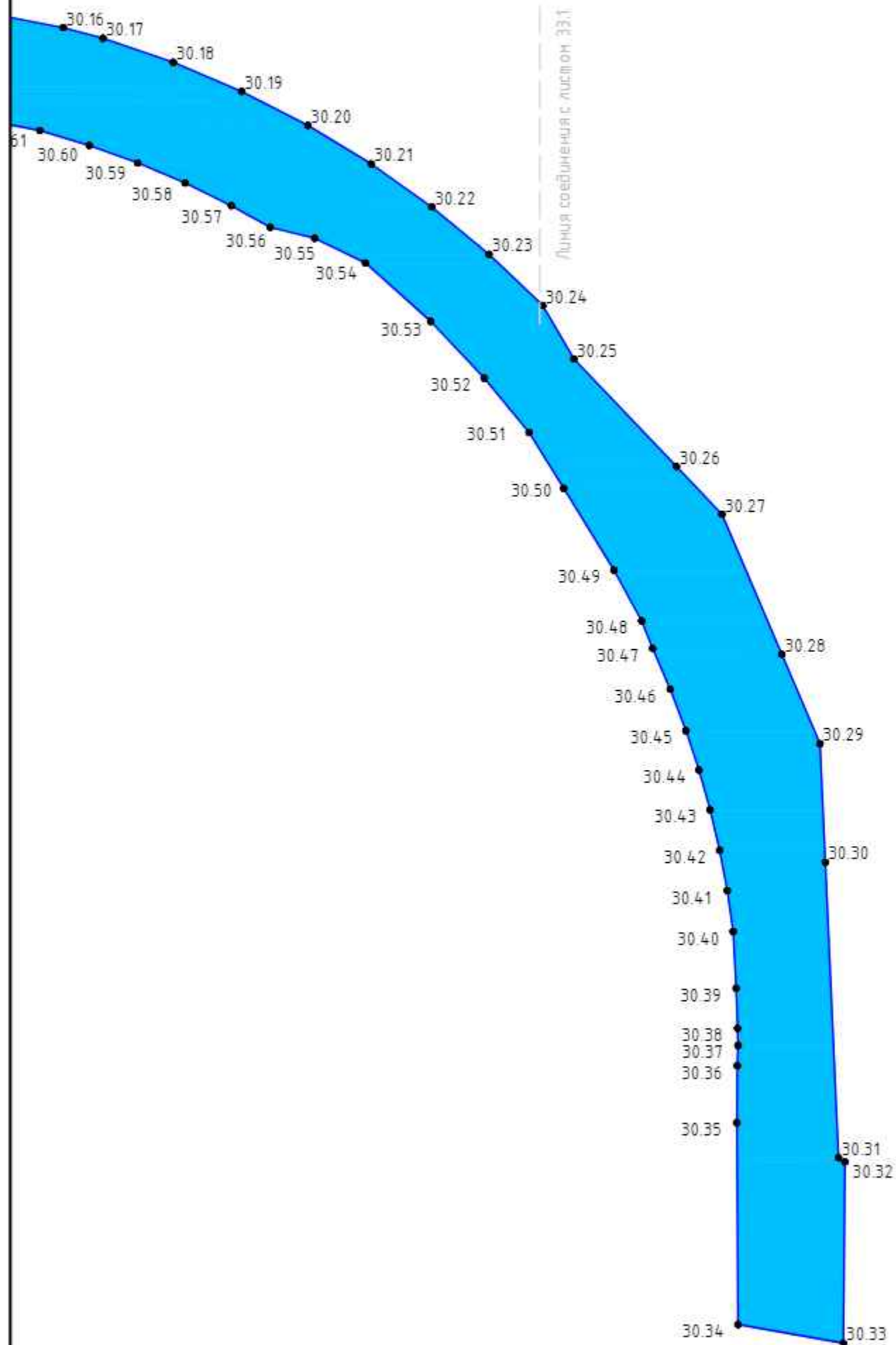
						МК №03/2019 1.ПМТ		
						Проект планировки и проект межевания микрорайона в границах улиц Линейная, Л. Поземского, Ипподромная, Сиреневый бульвар, проспект Энтузиастов, улица Старотекстильная в городе Пскове		
Изм.	Кол. уч.	Лист	№ док.	Подп.	Дата	Стадия	Лист	Листов
						п	32	
	ГИП	Егорова				Чертеж границ образуемого земельного участка ЗУ29 М 1:1000		
	Выполнил	Ефремова				ООО "ПсковГеоКадастр"		








Условные обозначения:

- граница образуемого земельного участка;
- характерная точка образуемого земельного участка;
- обозначение земельного участка;
- перераспределение земельного участка (части земельного участка);
- обозначение земельных участков под улицы;

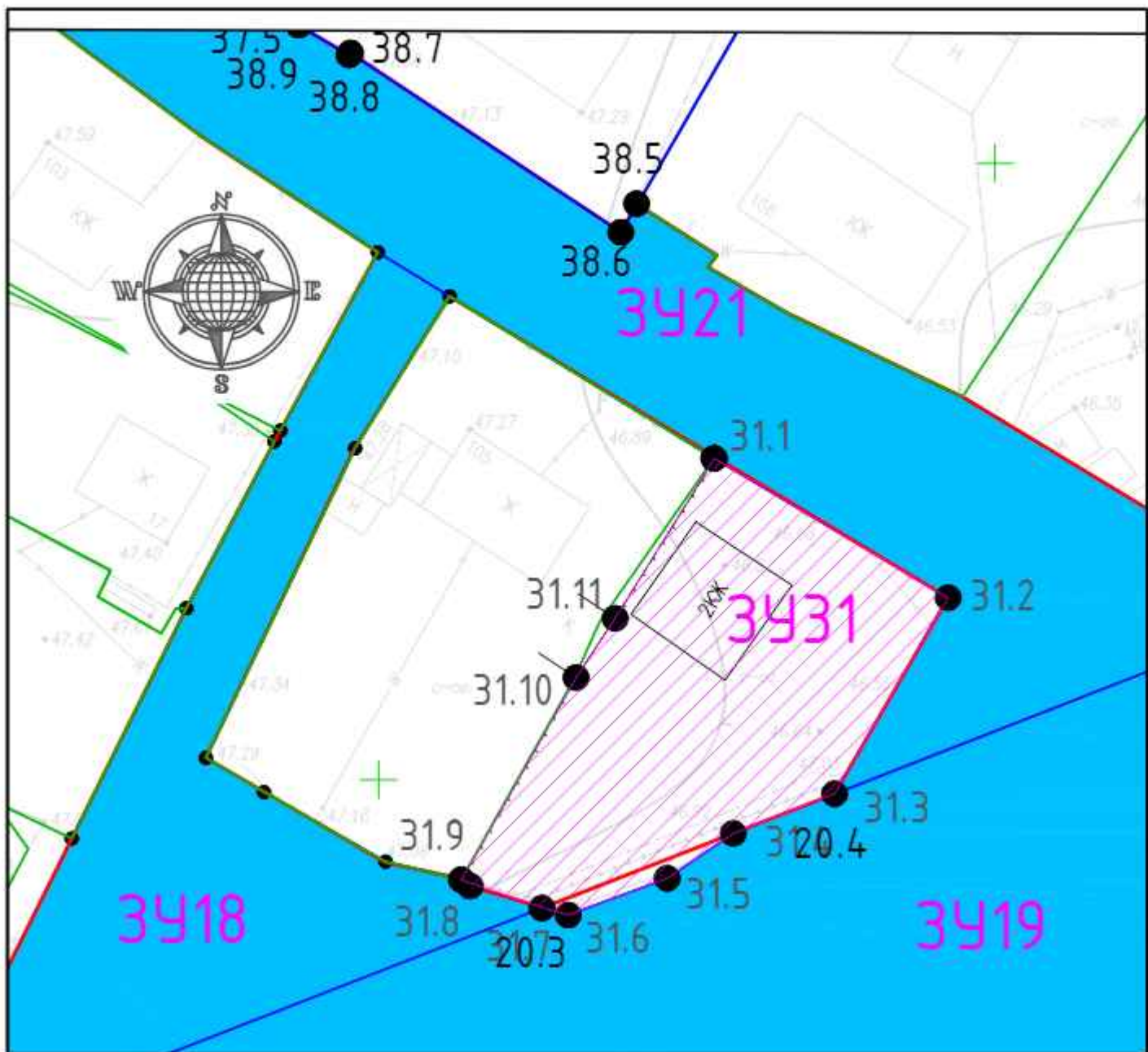
						МК №03/2019 1.ПМТ			
						Проект планировки и проект межевания микрорайона в границах улиц Линейная, Л. Поземского, Ипподромная, Сиреневый бульвар, проспект Энтузиастов, улица Старотекстильная в городе Пскове			
Изм.	Кол. уч.	Лист	№ док.	Подп.	Дата		Стадия	Лист	Листов
							П	33.1	
						Чертеж границ образуемого земельного участка ЗУ30 М 1:1000			
Выполнил	Ефремова					ООО "ПсковГеоКадастр"			








Условные обозначения:

-  - граница образуемого земельного участка;
-  30.1 - характерная точка образуемого земельного участка;
-  :ЗУ30 - обозначение земельного участка;
-  - перераспределение земельного участка (части земельного участка);
-  - обозначение земельных участков под улицы ;

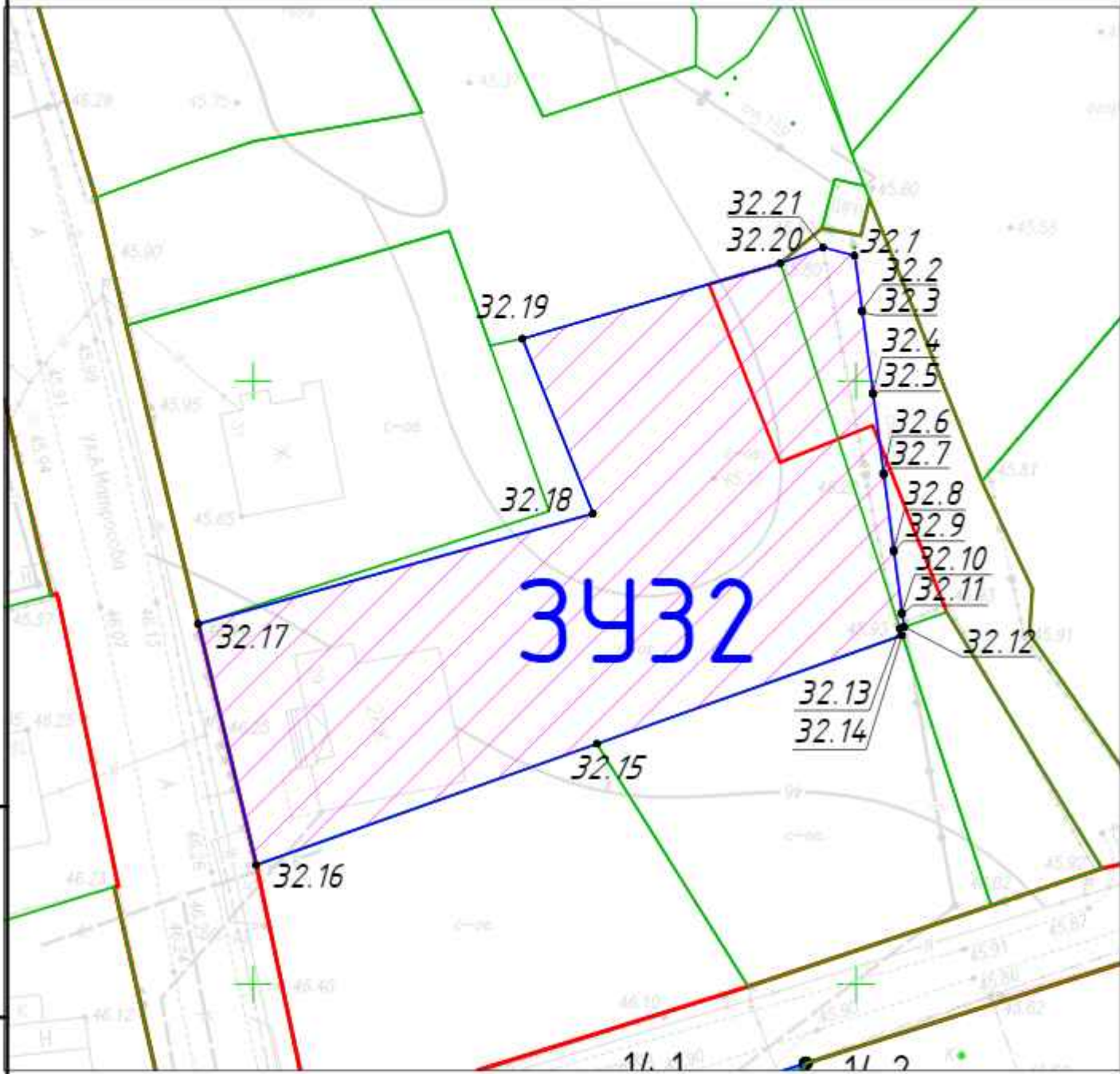
						МК №03/2019.1.ПМТ			
						Проект планировки и проект межевания микрорайона в границах улиц Линейная, Л. Поземского, Ипподромная, Сиреневый бульвар, проспект Энтузиастов, улица Старотекстильная в городе Пскове			
Изм.	Кол. уч.	Лист	№ док.	Подп.	Дата		Стадия	Лист	Листов
							п	33.2	
						Чертеж границ образуемого земельного участка ЗУ30 М 1:1000		ООО "ПсковГеоКадастр"	
Выполнил	Ефремова								



Условные обозначения:

-  - граница образуемого земельного участка;
-  31.1 - характеристическая точка образуемого земельного участка;
-  3431 - обозначение земельного участка;
-  - перераспределение земельного участка (части земельного участка).
-  - обозначение земельных участков под улицы;

						МК №03/2019 1.ПМТ		
						Проект планировки и проект межевания микрорайона в границах улиц Линейная, Л. Поземского, Ипподромная, Сиреневый бульвар, проспект Энтузиастов, улица Старотекстильная в городе Пскове		
Изм.	Кол. уч.	Лист	№ док.	Подп.	Дата	Стадия	Лист	Листов
						П	34(Доп)	
Выполнил						000 "ПсковГеоКадастр"		
ГИП						Чертеж границ образуемого земельного участка 3431 М 1:500		
Егорова								
Ефремова								



ЗУ32

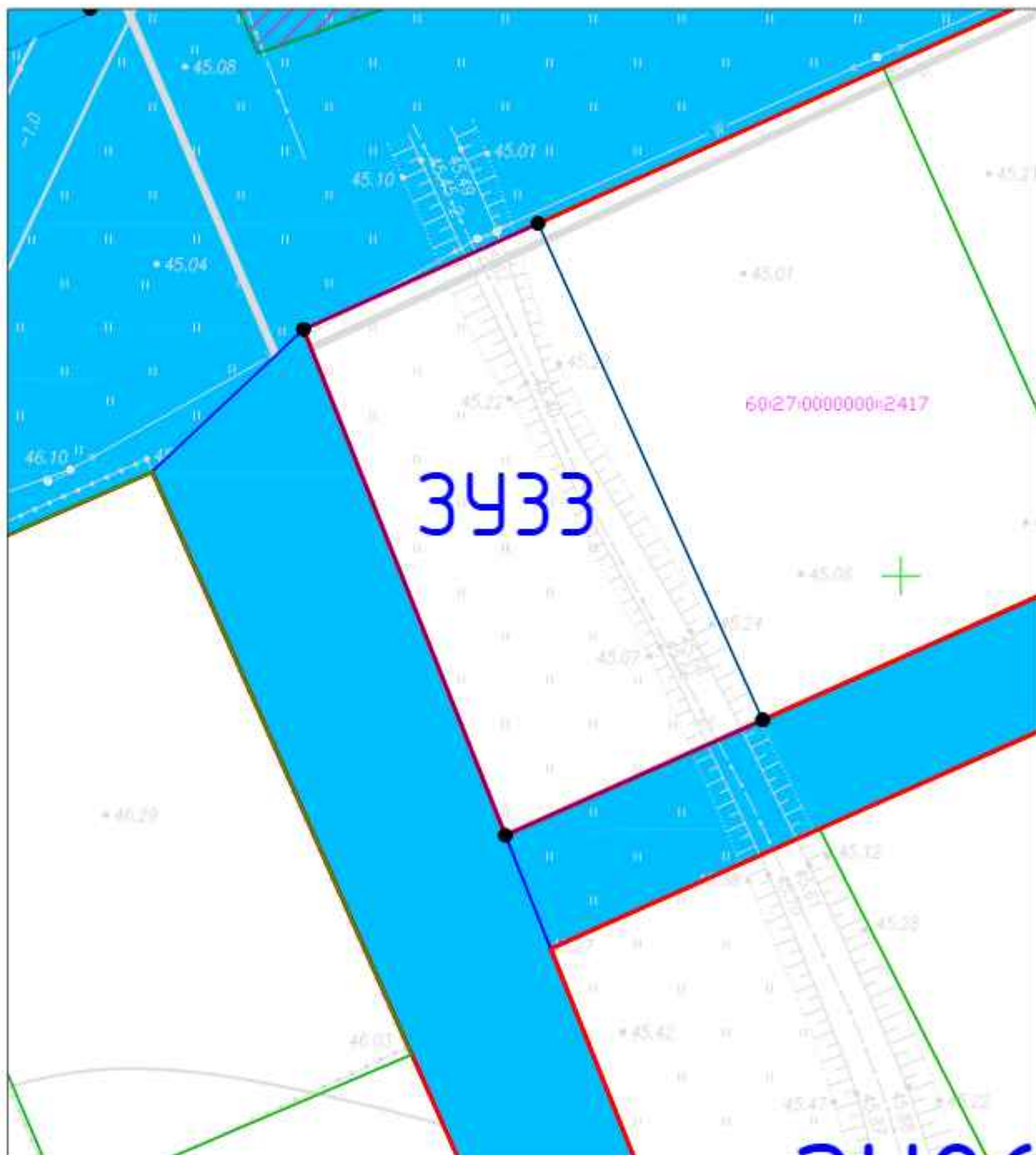
Условные обозначения:

- - граница образуемого земельного участка;
- 32.1 - характерная точка образуемого земельного участка;
- ЗУ32 - обозначение земельного участка;
- перераспределение земельного участка (части земельного участка).
- обозначение земельных участков под улицы;

Инв. № подл.
Выполнил
Инв. № док.
Изм.
Лист
№ док.
Подп.
Дата
Взам. инв. №
Инв. № дубл.
Подп. и дата

МК №03/2019 1.ПМТ					
Проект планировки и проект межевания микрорайона в границах улиц Линейная, Л. Поземского, Ипподромная, Сиреневый бульвар, проспект Энтузиастов, улица Старотекстильная в городе Пскове					
Изм.	Кол. уч.	Лист	№ док.	Подп.	Дата
ГИП			Егорова		
Выполнил			Ефремова		
Чертеж границ образуемого земельного участка :ЗУ32. М 1:500			000 "ПсковГеоКадастр"		
Копировал			Формат А4		

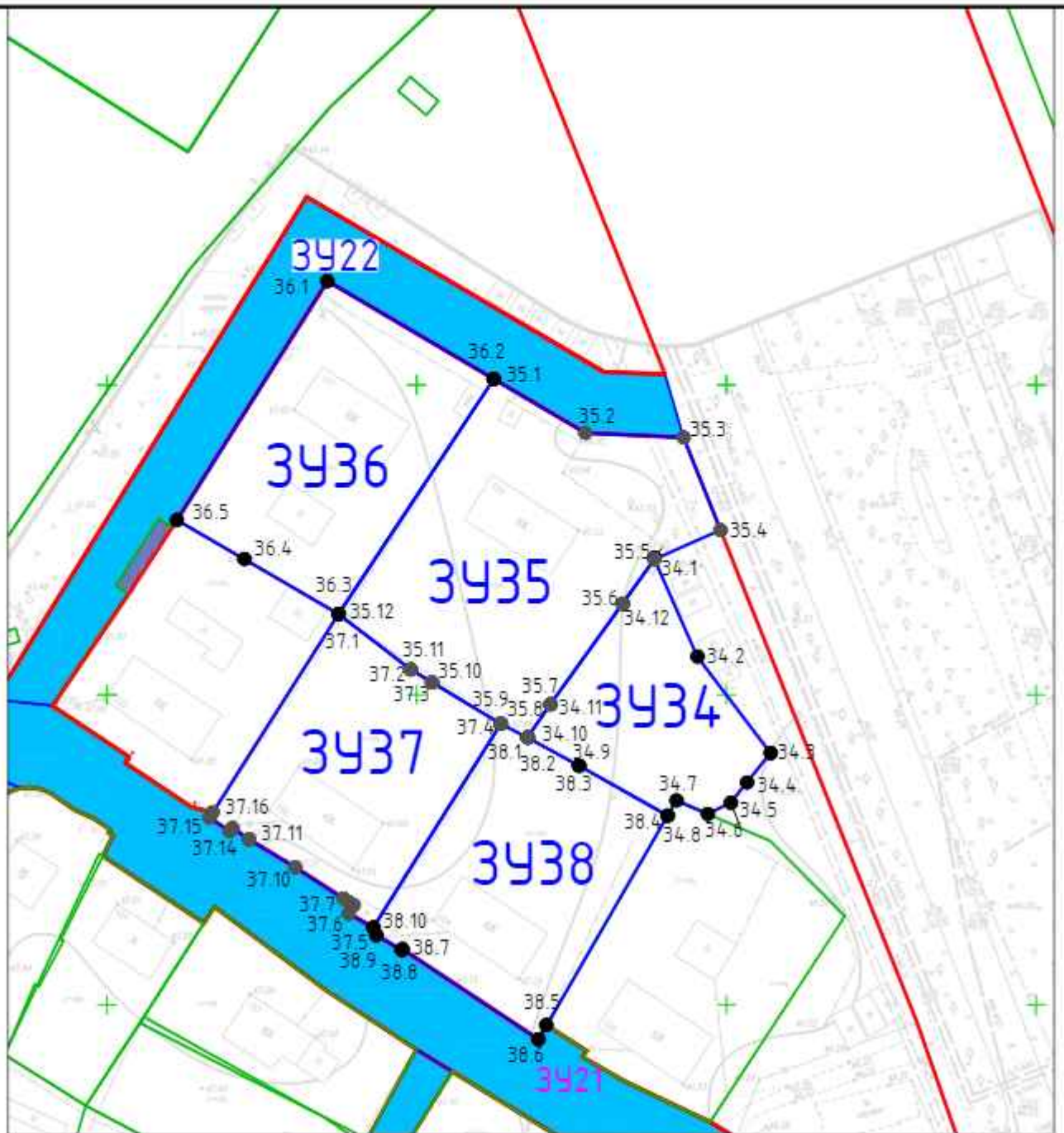
Стадия	Лист	Листов
П	35(Доп)	



Условные обозначения:

- - граница образуемого земельного участка;
- 33.1 - характерная точка образуемого земельного участка;
- :ЗУ33 - обозначение земельного участка;
- обозначение земельных участков под улицы;

						МК №03/2019 1.ПМТ		
						Проект планировки и проект межевания микрорайона в границах улиц Линейная, Л. Поземского, Ипподромная, Сиреневый бульвар, проспект Энтузиастов, улица Старотекстильная в городе Пскове		
Изм.	Кол. уч	Лист	№ док.	Подп.	Дата			
						Стадия	Лист	Листов
						П	36(Доп)	
						ООО "ПсковГеоКадастр"		
						Чертеж границ образуемого земельного участка :ЗУ33. М 1:500		
Выполнил	Ефремова							



Условные обозначения:

- - граница образуемого земельного участка;
- 34.1 - характеристическая точка образуемого земельного участка;
- ЗУ34 - обозначение земельного участка;
- обозначение земельных участков под улицы;

						МК №03/2019 1.ПМТ				
						Проект планировки и проект межевания микрорайона в границах улиц Линейная, Л. Поземского, Ипподромная, Сиреневый бульвар, проспект Энтузиастов, улица Старотекстильная в городе Пскове				
Изм.	Кол. уч.	Лист	№ док.	Подп.	Дата		Стадия	Лист	Листов	
							П	37(Доп)		
Выполнил Ефремова						Чертеж границ образуемого земельного участка :ЗУ34 - ЗУ38. М 1:1000			ООО "ПсковГеоКадастр"	



Условные обозначения:

- границы проектирования;
- границы сформированных земельных участков согласно ЕГРН;
- границы образуемых земельных участков;
- обозначение образуемых земельных участков;
- обозначение перераспределяемых земельных участков, и их частей.;
- обозначение земельных участков под улицей;
- границы изменяемых земельных участков согласно ЕГРН;

МК №03/2019 1ПМТ					
Проект планировки и проект межевания микрорайона в границах улиц Линейная, Л. Поземского, Иппарномная, Сиреневый бульвар, проспект Энтузиастов, улица Староветльская в городе Пскове					
Изм.	Кол. чч.	Лист	№ док.	Подп.	Дата
ГИП			Егорова		
Выполнил			Егорова		
Статус			Лист		
П			3и		
Чертеж границ образуемых и (или) изменяемых земельных участков М 1:2000			ООО "ПсковГеоКадастр"		

4.2 Каталог координат изменяемых земельных участков

60:27:0060206:51			60:27:0060234:14			60:27:0060224:14		
1	501759,80	1272005,45	1	502006,04	1272919,09	1	502009,87	1272603,44
2	501775,77	1272015,58	2	502008,92	1272919,47	2	502017,39	1272625,85
3	501772,93	1272018,60	3	502038,76	1272927,51	3	502051,20	1272623,24
4	501784,92	1272027,77	4	502066,62	1272934,69	4	502048,81	1272617,31
5	501771,80	1272041,69	5	502041,57	1272929,87	5	502038,39	1272595,59
6	501760,82	1272030,36	6	502040,47	1272936,35	6	502034,19	1272593,05
7	501752,20	1272022,38	7	502024,09	1272933,23	7	502029,57	1272594,14
8	501754,48	1272019,72	8	502025,05	1272929,25	8	502012,91	1272598,07
9	501749,25	1272014,29	9	502017,09	1272927,32	9	502009,87	1272603,44
10	501759,80	1272005,45	10	502004,66	1272935,26			
			11	501990,01	1272967,21			
			12	501968,54	1272959,48			
			13	501972,82	1272950,00			
			14	501993,92	1272957,44			
			15	502000,02	1272936,47			
			16	502006,04	1272919,09			
60:27:0060234:39			60:27:0060234:3			60:27:0000000:4225		
1	502034,13	1272831,71	1	502105,47	1272894,92	1	502407,17	1272370,55
2	502002,60	1272907,42	2	502136,77	1272893,76	2	502180,84	1272469,38
3	502066,95	1272923,70	3	502138,02	1272917,04	3	502191,44	1272494,19
4	502071,93	1272908,72	4	502105,09	1272911,22	4	502406,70	1272401,04
5	502075,47	1272909,54	5	502105,46	1272894,92	5	502462,68	1272530,88
6	502079,99	1272895,80				6	502247,17	1272624,60
7	502081,09	1272891,55				7	502255,38	1272643,81
8	502086,06	1272867,32				8	502391,32	1272682,33

9	502063,54	1272860,24				9	502527,19	1272621,15
10	502069,07	1272843,68				10	502407,17	1272370,55
11	502034,13	1272831,71						
60:27:0060207:124			60:27:0060234:37			60:27:0060223:142		
1	501620,96	1271996,83	1	502105,09	1272911,22	1	502367,64	1272699,40
2	501644,67	1272023,69	2	502138,02	1272917,04	2	502376,00	1272703,09
3	501647,02	1272021,29	3	502138,93	1272934,53	3	502381,49	1272710,15
4	501659,66	1272035,81	4	502127,58	1272933,90	4	502380,74	1272719,39
5	501651,23	1272043,83	5	502127,83	1272926,70	5	502367,34	1272724,42
6	501650,30	1272042,72	6	502125,56	1272926,62	6	502380,18	1272758,61
7	501642,38	1272049,97	7	502125,67	1272923,64	7	502351,18	1272759,06
8	501636,41	1272043,44	8	502122,32	1272923,52	8	502367,64	1272699,40
9	501628,93	1272049,74	9	502122,35	1272922,96			
10	501600,57	1272017,19	10	502119,29	1272922,79			
11	501620,96	1271996,83	11	502119,63	1272916,16			
			12	502112,01	1272914,86			
			13	502111,56	1272917,26			
			14	502109,91	1272916,89			
			15	502104,52	1272916,20			
			16	502105,09	1272911,19			
60:27:0060208:47			60:27:0060232:6			60:27:0060223:24		
1	501750,62	1272267,17	1	502178,43	1272870,40	1	502545,90	1272656,82
2	501758,60	1272279,87	2	502208,12	1272870,09	2	502571,14	1272708,92
3	501756,92	1272280,93	3	502213,16	1272811,80	3	502408,07	1272776,48
4	501761,08	1272290,02	4	502190,72	1272811,06	4	502415,91	1272735,63
5	501764,63	1272294,72	5	502184,52	1272813,14	5	502418,38	1272725,32
6	501771,55	1272314,25	6	502181,28	1272818,60	6	502422,05	1272715,40
7	501799,37	1272303,86	7	502179,00	1272841,48	7	502426,45	1272706,25
8	501815,19	1272303,96	8	502178,43	1272870,42	8	502430,38	1272700,58
9	501819,26	1272325,62				9	502544,57	1272657,32
10	501850,01	1272314,00				10	502545,90	1272656,83

11	501849,04	1272308,74						
12	501848,07	1272303,48						
13	501843,67	1272284,17						
14	501841,49	1272284,70						
15	501840,90	1272282,32						
16	501831,53	1272285,55						
17	501824,56	1272265,44						
18	501822,03	1272266,32						
19	501817,86	1272254,62						
20	501807,04	1272257,16						
21	501803,67	1272253,82						
22	501801,22	1272240,36						
23	501781,73	1272250,81						
24	501781,31	1272262,78						
25	501757,13	1272264,18						
26	501750,62	1272267,16						
60:27:0060225:100			60:27:0060234:3			60:27:0060223:22		
1	501889,62	1272637,28	1	502081,03	1273117,10	1	502380,18	1272758,61
2	501893,17	1272640,75	2	502113,04	1273137,40	2	502387,44	1272777,92
3	501896,60	1272644,11	3	502128,19	1273111,29	3	502386,11	1272784,85
4	501893,03	1272649,28	4	502126,98	1273110,61	4	502366,57	1272789,17
5	501912,00	1272662,56	5	502116,24	1273103,47	5	502348,14	1272790,93
6	501920,21	1272650,84	6	502098,21	1273091,25	6	502349,29	1272783,01
7	501916,43	1272648,45	7	502090,00	1273103,60	7	502344,61	1272782,87
8	501924,61	1272634,44	8	502089,00	1273102,96	8	502351,18	1272759,06
9	501936,28	1272614,63	9	502081,91	1273113,59	9	502380,18	1272758,61
10	501931,24	1272606,77	10	502081,04	1273117,09			
11	501912,70	1272604,26						
12	501902,52	1272622,64						
13	501889,62	1272637,29						

60:27:0060225:43			60:27:0060224:1			60:27:0060232:32		
1	501893,18	1272640,76	1	502188,89	1272743,87	1	502571,14	1272708,92
2	501906,69	1272621,55	2	502203,846	1272725,568	2	502665,20	1272902,93
3	501924,61	1272634,43	3	502227,68	1272749,56	3	502665,67	1272974,43
4	501916,43	1272648,45	4	502211,68	1272771,47	4	502663,21	1272974,57
5	501920,21	1272650,84	5	502188,89	1272743,87	5	502663,65	1272982,13
6	501912,01	1272662,55				6	502553,45	1273026,73
7	501893,03	1272649,29				7	502364,38	1273103,24
8	501896,68	1272644,16				8	502297,99	1272959,92
9	501893,18	1272640,76				9	502304,76	1272957,03
						10	502314,26	1272948,22
						11	502334,67	1272928,77
						12	502344,76	1272922,86
						13	502371,70	1272907,07
						14	502427,78	1272885,30
						15	502400,91	1272813,78
						16	502408,07	1272776,48
						17	502571,14	1272708,92
60:27:0060225:7			60:27:0060224:82			60:27:0000000:4290		
1	501875,47	1272623,49	1	502202,04	1272723,75	1	502151,07	1272399,71
2	501889,62	1272637,29	2	502203,85	1272725,57	2	502180,83	1272469,37
3	501902,52	1272622,64	3	502188,89	1272743,87	3	502407,17	1272370,55
4	501912,70	1272604,26	4	502196,69	1272753,33	4	502380,21	1272314,29
5	501894,18	1272590,11	5	502188,46	1272761,71			
6	501869,95	1272605,21	6	502171,03	1272743,67			
7	501869,42	1272605,55	7	502177,53	1272736,93			
8	501875,47	1272623,49	8	502188,00	1272742,79			
			9	502202,03	1272723,67			
60:27:0060225:215			60:27:0060224:69					
1	501871,69	1272627,94	1	502166,25	1272625,38			

2 501886,59 1272640,77 3 501888,71 1272642,60 4 501883,38 1272651,88 5 501869,05 1272668,84 6 501851,46 1272651,69 7 501871,69 1272627,94	2 502179,28 1272648,54 3 502175,09 1272650,91 4 502182,66 1272664,26 5 502171,03 1272666,96 6 502145,94 1272675,60 7 502149,59 1272673,13 8 502140,97 1272660,36 9 502140,62 1272660,48 10 502134,78 1272643,87 11 502140,28 1272640,41 12 502166,25 1272625,38	
60:27:0060235:55	60:27:0060224:68	60:27:0060207:277
1 502006,04 1272919,09 2 502008,92 1272919,47 3 502038,76 1272927,51 4 502066,62 1272934,69 5 502041,57 1272929,87 6 502040,47 1272936,35 7 502024,09 1272933,23 8 502025,05 1272929,25 9 502017,09 1272927,32 10 502004,66 1272935,26 11 501990,01 1272967,21 12 501968,54 1272959,48 13 501972,82 1272950,00 14 501993,92 1272957,44 15 502000,02 1272936,47 16 502006,04 1272919,09	1 502145,94 1272675,60 2 502157,59 1272711,20 3 502138,46 1272737,16 4 502109,47 1272719,81 5 502141,13 1272678,84 6 502145,95 1272675,59	1 501558.329 1272196.608 2 501564.420 1272188.100 3 501573.800 1272174.990 4 501576.660 1272177.850 5 501571.160 1272185.880 6 501588.730 1272208.540 7 501580.621 1272214.515 8 501582.897 1272217.587 9 501577.232 1272221.422 10 501558.327 1272196.611
60:27:0060209:11	60:27:0060211:14	60:27:0060217:9
1 501595.550 1272219.790 2 501599.670 1272224.220	1 501650.420 1272329.580 2 501742.330 1272282.380	1 501685.381 1272421.862 2 501690.490 1272420.150

3	501615.360	1272236.380	3	501753.300	1272300.500	3	501699.710	1272417.080
4	501626.220	1272242.170	4	501749.400	1272302.450	4	501704.460	1272415.490
5	501630.690	1272246.700	5	501747.460	1272304.770	5	501705.770	1272418.660
6	501608.049	1272260.709	6	501751.700	1272313.110	6	501713.960	1272447.710
7	501599.639	1272249.589	7	501756.120	1272318.500	7	501705.059	1272450.188
8	501583.940	1272229.830	8	501745.260	1272323.130	8	501697.074	1272452.411
9	501591.828	1272223.007	9	501747.060	1272327.470	9	501694.139	1272451.299
10	501595.550	1272219.790	10	501738.250	1272332.240	10	501685.381	1272421.862
			11	501737.140	1272329.820			
			12	501732.790	1272331.850			
			13	501733.640	1272333.560			
			14	501718.130	1272340.640			
			15	501717.600	1272339.490			
			16	501706.770	1272336.860			
			17	501693.430	1272341.880			
			18	501681.050	1272346.520			
			19	501675.200	1272348.520			
			20	501685.940	1272379.940			
			21	501673.400	1272384.758			
			22	501669.752	1272374.187			
			23	501671.580	1272373.440			
			24	501665.340	1272360.480			
			25	501664.709	1272360.789			
			26	501662.059	1272354.039			
			27	501655.720	1272339.940			
			28	501650.417	1272329.574			
60:27:0060218:39			60:27:0060218:8			60:27:0060218:10		
1	501732.910	1272448.250	1	501738.640	1272464.660	1	501733.020	1272485.280
2	501734.810	1272454.000	2	501744.620	1272481.710	2	501739.270	1272511.700
3	501735.080	1272453.920	3	501733.020	1272485.280	3	501737.900	1272512.230
4	501738.640	1272464.660	4	501730.020	1272485.950	4	501738.780	1272515.070

5 501734.290 1272465.760	5 501706.550 1272493.012	5 501733.180 1272516.298
6 501731.520 1272466.750	6 501700.960 1272474.253	6 501717.149 1272519.609
7 501720.710 1272469.680	7 501704.578 1272473.341	7 501713.250 1272515.480
8 501716.010 1272470.170	8 501713.310 1272471.110	8 501706.549 1272493.009
9 501713.310 1272471.110	9 501716.010 1272470.170	9 501730.020 1272485.950
10 501704.578 1272473.341	10 501720.710 1272469.680	10 501733.020 1272485.280
11 501700.959 1272474.249	11 501731.520 1272466.750	
12 501696.882 1272460.568	12 501734.290 1272465.760	
13 501699.844 1272457.604	13 501738.640 1272464.660	
14 501706.617 1272455.682		
15 501733.055 1272448.235		
60:27:0060252:11	60:27:0060252:10	60:27:0060252:9
1 501739.621 1272543.932	1 501768.470 1272578.360	1 501762.670 1272608.800
2 501740.410 1272543.600	2 501771.330 1272579.530	2 501777.080 1272624.790
3 501744.160 1272546.330	3 501778.640 1272588.040	3 501778.250 1272626.080
4 501748.070 1272550.820	4 501786.470 1272597.910	4 501775.270 1272627.900
5 501766.830 1272575.610	5 501762.670 1272608.800	5 501769.600 1272629.610
6 501768.470 1272578.360	6 501747.510 1272612.540	6 501748.530 1272635.961
7 501763.110 1272580.250	7 501746.120 1272612.890	7 501744.299 1272619.859
8 501759.260 1272581.620	8 501742.489 1272613.779	8 501742.489 1272613.778
9 501735.430 1272590.053	9 501735.430 1272590.053	9 501746.120 1272612.890
10 501721.119 1272541.930	10 501759.260 1272581.620	10 501747.510 1272612.540
11 501725.469 1272540.979	11 501763.110 1272580.250	11 501762.670 1272608.800
12 501731.516 1272540.228	12 501768.470 1272578.361	
13 501735.179 1272545.798		
14 501739.619 1272543.940		
60:27:0060252:200	60:27:0060252:67	60:27:0060252:64
1 501821.400 1272717.170	1 501841.800 1272754.580	1 501856.630 1272786.390
2 501833.220 1272724.250	2 501848.010 1272780.770	2 501870.010 1272795.570
3 501833.420 1272724.360	3 501838.130 1272793.400	3 501884.566 1272804.490
4 501834.820 1272725.360	4 501829.588 1272801.856	4 501868.660 1272830.960

5 501834.810 1272725.370	5 501828.540 1272800.550	5 501867.030 1272831.920
6 501832.970 1272727.910	6 501821.319 1272804.499	6 501860.679 1272835.661
7 501838.530 1272739.340	7 501817.021 1272796.412	7 501855.643 1272837.049
8 501838.920 1272749.160	8 501803.479 1272774.335	8 501851.102 1272836.230
9 501837.390 1272751.190	9 501841.800 1272754.580	9 501832.669 1272809.769
10 501841.800 1272754.580		10 501834.499 1272807.979
11 501803.479 1272774.335		11 501856.624 1272786.396
12 501797.679 1272764.878		
13 501804.940 1272758.910		
14 501802.820 1272755.000		
15 501794.539 1272757.929		
16 501792.178 1272753.077		
17 501788.819 1272747.638		
18 501783.598 1272733.206		
19 501787.620 1272731.130		
20 501794.930 1272726.510		
21 501807.760 1272720.730		
22 501821.400 1272717.170		
60:27:0060228:55	60:27:0060227:12	60:27:0060228:725
1 501730.009 1272649.369	1 501714.200 1272591.034	1 501703.519 1272556.809
2 501731.419 1272655.359	2 501714.199 1272591.030	2 501710.799 1272581.359
3 501738.299 1272679.599	3 501714.769 1272598.216	3 501708.440 1272582.340
4 501745.151 1272703.603	4 501727.092 1272636.957	4 501708.340 1272582.020
5 501766.409 1272753.089	5 501728.678 1272643.726	5 501678.520 1272589.300
6 501761.850 1272753.670	6 501717.820 1272646.100	6 501671.670 1272590.480
7 501762.284 1272754.751	7 501715.530 1272646.220	7 501668.560 1272578.810
8 501731.160 1272767.250	8 501711.750 1272647.080	8 501669.950 1272576.180
9 501721.890 1272770.950	9 501707.800 1272647.160	9 501668.530 1272564.340
10 501721.250 1272768.790	10 501707.680 1272647.830	10 501699.339 1272557.719
11 501715.610 1272751.880	11 501691.460 1272651.310	11 501703.519 1272556.809
12 501678.600 1272764.210	12 501682.510 1272623.210	

13	501673.970	1272765.760	13	501694.820	1272620.480	
14	501683.550	1272798.570	14	501688.903	1272599.099	
15	501665.120	1272836.870	15	501714.200	1272591.034	
16	501663.380	1272835.840				
17	501654.410	1272853.410				
18	501662.800	1272861.740				
19	501656.430	1272860.850				
20	501651.190	1272860.150				
21	501644.120	1272859.240				
22	501627.960	1272857.120				
23	501626.660	1272859.180				
24	501626.220	1272861.420				
25	501623.120	1272876.540				
26	501622.710	1272878.800				
27	501620.200	1272890.230				
28	501612.000	1272866.460				
29	501616.470	1272821.470				
30	501613.150	1272801.680				
31	501604.850	1272777.510				
32	501598.620	1272756.530				
33	501601.598	1272756.232				
34	501601.090	1272751.160				
35	501599.290	1272741.130				
36	501598.320	1272741.030				
37	501597.850	1272736.950				
38	501599.100	1272736.400				
39	501595.570	1272723.650				
40	501585.000	1272691.450				
41	501582.240	1272689.100				
42	501585.680	1272684.670				
43	501587.076	1272685.818				
44	501588.570	1272684.000				

45	501588.380	1272680.760		
46	501587.650	1272679.490		
47	501583.560	1272674.840		
48	501580.870	1272672.900		
49	501577.850	1272672.090		
50	501585.640	1272669.970		
51	501593.180	1272678.590		
52	501594.040	1272681.160		
53	501593.670	1272686.930		
54	501593.990	1272689.340		
55	501607.550	1272732.170		
56	501623.780	1272740.030		
57	501629.265	1272728.937		
58	501626.538	1272727.594		
59	501640.683	1272698.891		
60	501624.300	1272690.800		
61	501627.800	1272688.660		
62	501630.590	1272682.880		
63	501635.050	1272685.020		
64	501643.010	1272696.060		
65	501651.060	1272694.060		
66	501658.060	1272702.300		
67	501669.860	1272697.270		
68	501667.490	1272693.280		
69	501669.330	1272692.590		
70	501671.360	1272691.630		
71	501672.140	1272691.080		
72	501678.910	1272696.390		
73	501690.539	1272689.816		
74	501690.990	1272684.680		
75	501690.640	1272682.030		
76	501689.860	1272679.440		

77	501688.180	1272679.930		
78	501686.490	1272675.860		
79	501682.610	1272660.640		
80	501689.930	1272659.110		
81	501720.610	1272651.700		
82	501725.717	1272650.436		
83	501730.022	1272649.422		
60:27:0060219:8			60:27:0060220:33	
1	501652.690	1272532.890	1	501534.810 1272208.880
2	501643.140	1272499.210	2	501552.220 1272226.070
3	501644.880	1272498.720	3	501530.491 1272213.878
4	501642.860	1272491.590	4	501534.810 1272208.880
5	501641.130	1272492.100		
6	501640.910	1272491.320		
7	501622.790	1272496.500		
8	501629.230	1272519.000		
9	501618.300	1272521.470		
10	501613.520	1272501.180		
11	501584.040	1272507.600		
12	501583.290	1272504.510		
13	501526.310	1272516.600		
14	501528.950	1272528.300		
15	501523.380	1272529.610		
16	501523.620	1272530.750		
17	501498.730	1272536.570		
18	501495.480	1272537.310		
19	501473.580	1272504.870		
20	501456.930	1272510.470		
21	501450.090	1272491.670		
22	501450.580	1272491.520		
23	501447.471	1272482.240		

24	501441.490	1272464.390		
25	501457.840	1272458.920		
26	501444.520	1272426.000		
27	501432.630	1272396.600		
28	501536.310	1272323.420		
29	501535.480	1272322.420		
30	501555.640	1272308.880		
31	501555.300	1272307.510		
32	501556.320	1272306.800		
33	501557.490	1272307.620		
34	501580.600	1272292.090		
35	501595.927	1272281.735		
36	501605.429	1272296.669		
37	501603.769	1272298.608		
38	501606.969	1272304.019		
39	501609.619	1272304.029		
40	501610.187	1272305.225		
41	501615.870	1272315.441		
42	501617.019	1272318.629		
43	501617.219	1272320.528		
44	501618.889	1272323.618		
45	501619.039	1272336.319		
46	501626.379	1272343.199		
47	501631.628	1272352.407		
48	501636.220	1272359.550		
49	501639.349	1272368.829		
50	501644.059	1272372.689		
51	501652.758	1272389.257		
52	501669.979	1272444.039		
53	501673.430	1272455.150		
54	501682.199	1272483.569		
55	501684.109	1272489.709		

56	501684.890	1272492.142		
57	501685.130	1272495.964		
58	501688.239	1272509.409		
59	501690.039	1272511.319		
60	501692.819	1272520.959		
61	501691.548	1272523.251		
62	501667.373	1272529.229		
63	501666.454	1272525.514		
64	501661.420	1272526.760		
65	501661.470	1272526.960		
66	501658.460	1272527.730		
67	501659.330	1272531.240		

Глава города Пскова

Б.А. Елкин