

Приложение к постановлению Администрации города Пскова

от _____ № _____

Проект межевания территории в границах улиц Индустриальная,
Инженерная, Аллейная, Аллейный переулок в городе Пскове


Проект межевания территории

Основная (утверждаемая) часть проекта межевания

Проектируемая территория располагается в границах улиц Индустриальная, Инженерная, Аллейная, Аллейный переулок в городе Пскове, в границах кадастровых кварталов: 60:27:0060404, 60:27:0060403, 60:27:0060405, 60:27:0060409, 60:27:0060406, 60:27:0060410, 60:27:0130102.

Документация по планировке территории «Проект межевания территории в границах улиц Индустриальная, Инженерная, Аллейная, Аллейный переулок в городе Пскове)» разработана на основании Постановления Администрации города Пскова от 31.01.2024 № 224 «О принятии решения о подготовке проекта межевания территории в границах улиц Индустриальная, Инженерная, Аллейная, Аллейный переулок в городе Пскове»



Условные обозначения:
 — границы элементов планировочной структуры

		МК № 05/2024 – ПМТ.1				
Изм.	Кол.уч.	Лист	№ док.	Подп.	Дата	Услуги по территориальному планированию и планировке территории (разработка проекта межевания территории в границах улиц Индустриальная, Инженерная, Аллеяная, Аллейный переулок в городе Пскове)
ГИП	Назаров	Перепелов	04			
Выполнил	Перепелов			Проект межевания территории	Страница	Лист
					п	
				Чертеж границ существующих элементов планировочной структуры		ООО "Гео-Сервис"
				Масштаб 1:1000		



- Условные обозначения:
- характерные точки границы территории, в отношении которой осуществляется подготовка проекта межевания;
 - красные линии улиц (устанавливаемые);
 - красные линии улиц (отменяемые);

МК № 05/2024 – ПМТ.1				
Изм. Кол.уч.	Лист № док.	Подп.	Дата	
Выполнил	Перепелов	[Signature]		
Проект межевания территории			Стация	Лист
			П	
Чертеж границ красных линий				
Масштаб 1:1000				
ООО "Гео-Сервис"				



Условные обозначения:

- красные линии улиц (устанавливаемые);
- линия отступа от устанавливаемой красной линии;
- размер отступа от устанавливаемой красной линии.

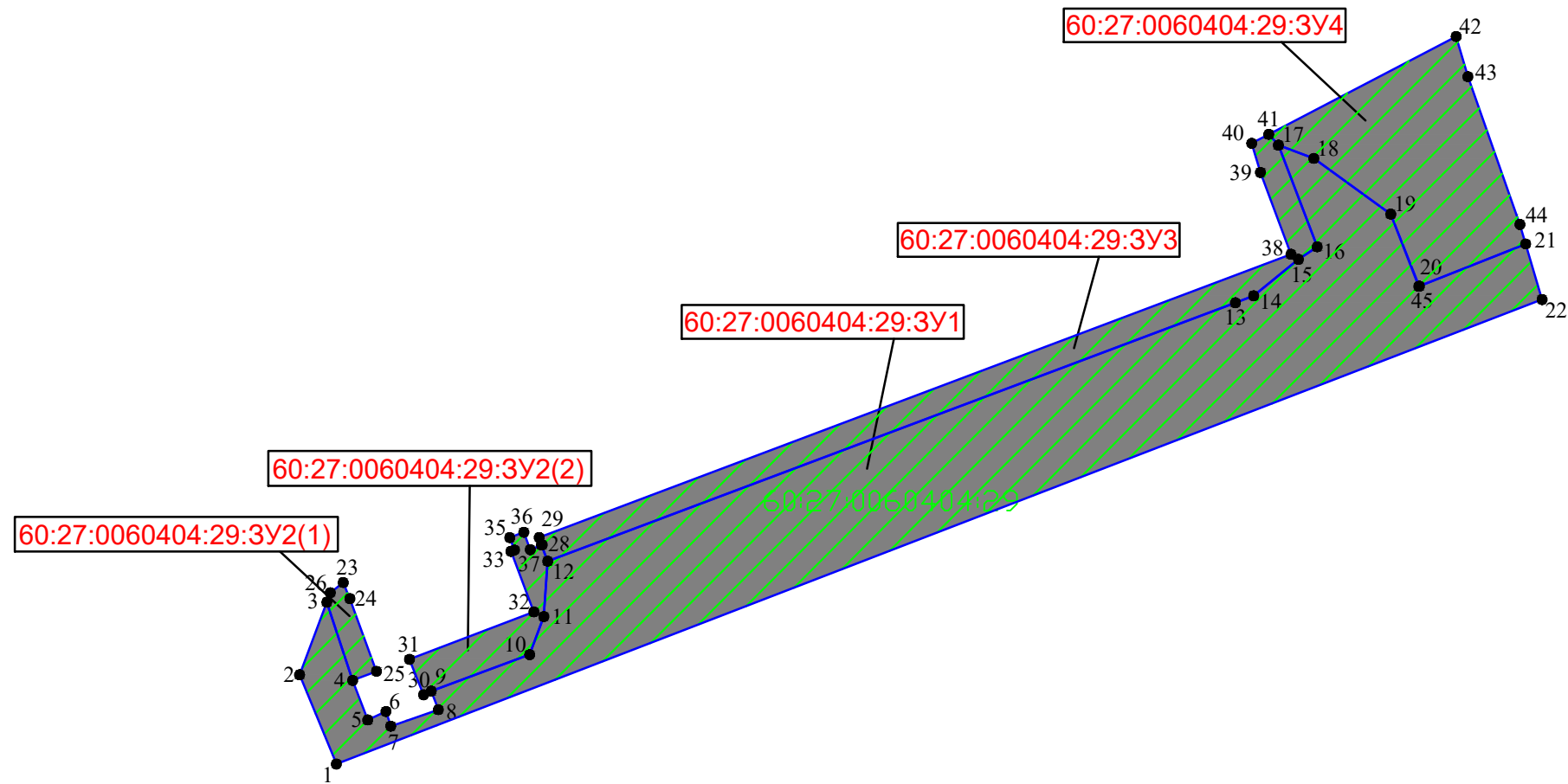
				МК № 05/2024 – ПМТ.1	
Изм. Кол.ч.		Лист № док.	Подп.	Дата	
Выполнил		Перепелов			
		Проект межевания территории		Стация	Лист
				П	
		Чертеж отступов от красных линий		ООО "Гео-Сервис"	
				Масштаб 1:1000	



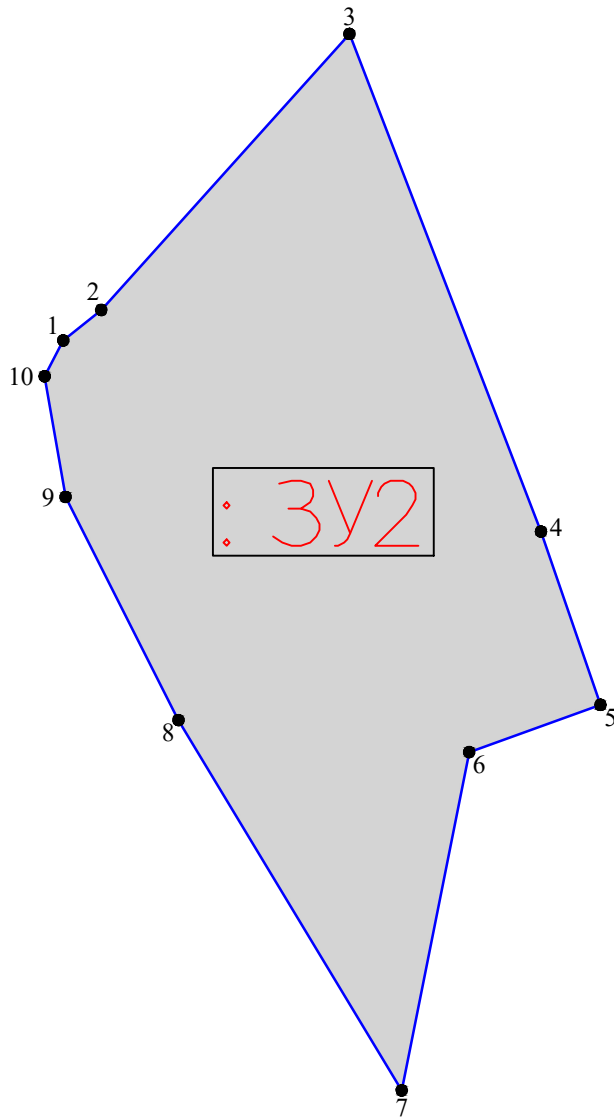
Условные обозначения

- ул. Индустриальная — обозначение улиц
- 60:27:0060404:29:3У1 — границы и обозначение образуемых земельных участков

						МК № 05/2024 – ПМТ.1	
Изм. Кол.уч.		Лист № док.	Подп.	Дата	Услуги по территориальному планированию и планировке территории (разработка проекта межевания территории в границах улиц Индустриальная, Инженерная, Аллеяная, Аллеяная переулок в городе Пскове)		
Выполнил	Перепелов	Назаров			Проект межевания территории	Стадия	Лист
					1 этап	П	
					Чертеж границ образуемых земельных участков		000 "Гео-Сервис"
					Масштаб 1:1000		



						МК № 05/2024–ПМТ.1			
						Услуги по территориальному планированию и планировке территории (разработка проекта межевания территории в границах улиц Индустриальная, Инженерная, Аллейная, Аллейный переулок в городе Пскове)			
Изм.	Кол.уч.	Лист	№ док.	Подп.	Дата	Проект межевания территории	Стадия	Лист	Листов
							П		
						Чертеж границ образуемых земельных участков с КН 60:27:0060404:29:ЗУ1, :ЗУ2(1) ...:ЗУ4 Масштаб 1:1000			
						ООО "Гео-Сервис"			




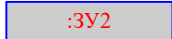


Согласовано:

Взам. инв. №

Подпись и дата

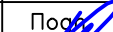

Инв. № подл.

Условные обозначения

-  — граница образуемого земельного участка;
-  — обозначение образуемого земельного участка;
-  — обозначение характерной точки границы образуемого земельного участка;
-  — обозначение перераспределяемых земельных участков и их частей

МК № 05/2024–ПМТ.1

Услуги по территориальному планированию и планировке территории (разработка проекта межевания территории в границах улиц Индустриальная, Инженерная, Аллейная, Аллейный переулок в городе Пскове)

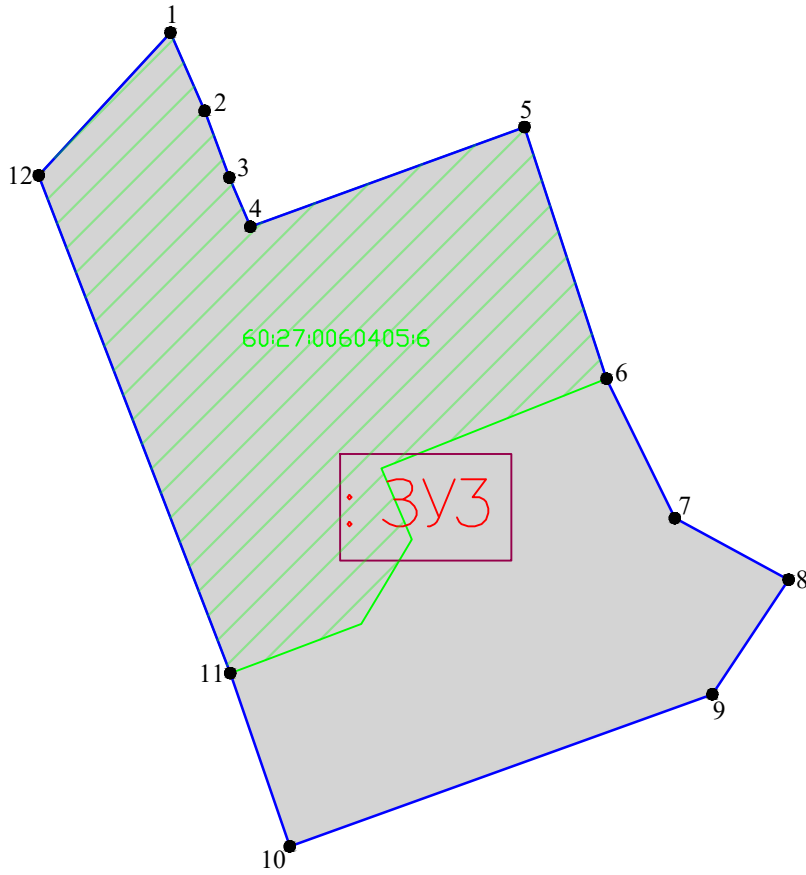
Изм.	Кол.уч.	Лист	№ док.	Подпись	Дата
ГИП		Назаров А.В.			
Выполнил		Семенов С.Ю.			

Проект межевания территории


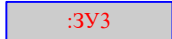


Стадия	Лист	Листов
П		

Чертеж границ образуемого земельного участка
:3У2
Масштаб 1:1000



ООО "Гео-Сервис"

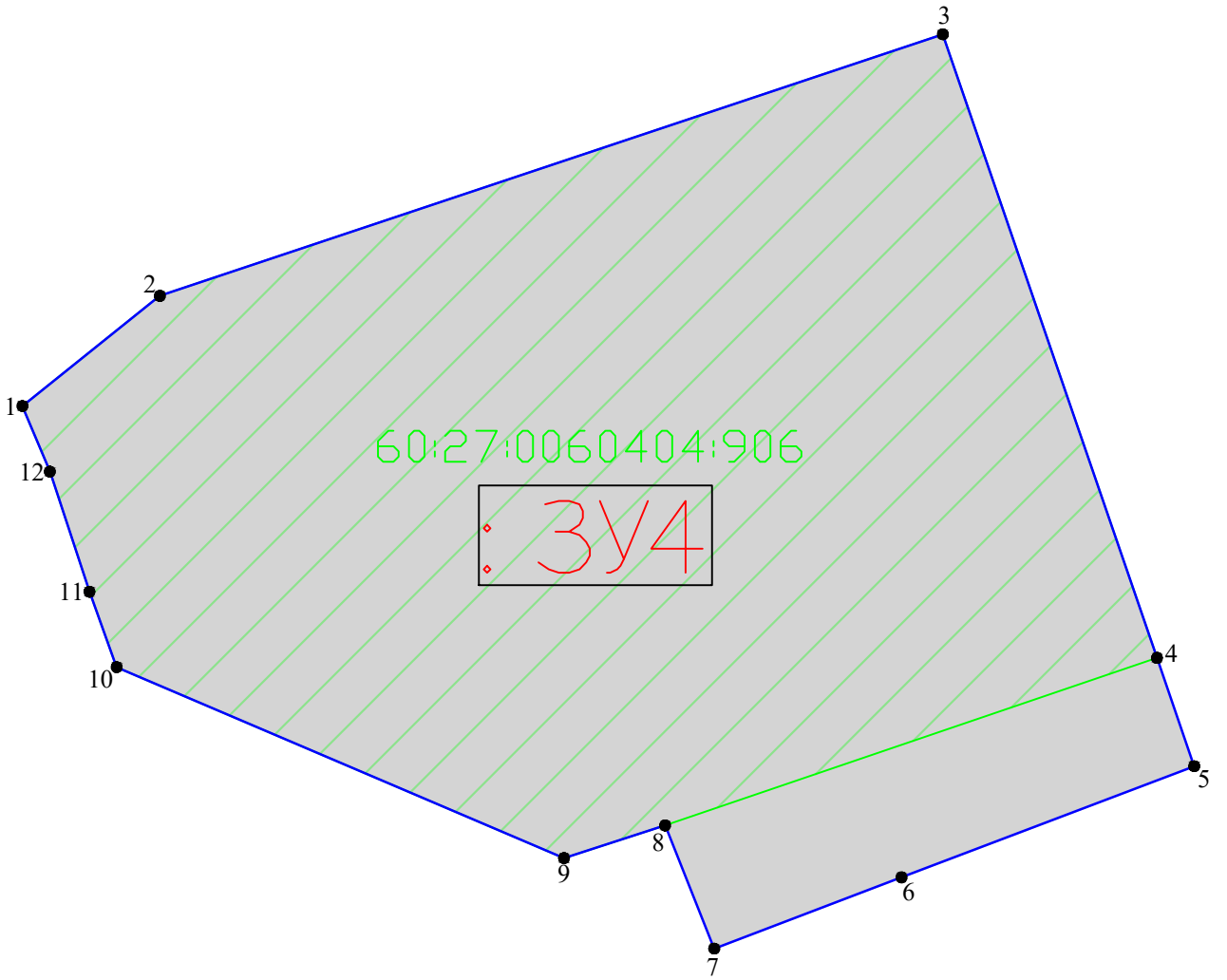


Условные обозначения

-  — граница образуемого земельного участка;
-  — обозначение образуемого земельного участка;
-  — обозначение характерной точки границы образуемого земельного участка;
-  — обозначение перераспределяемых земельных участков и их частей

Согласовано:				
Взам. инв. №				
Подпись и дата				
Инв. № подл.				

					МК № 05/2024–ПМТ.1				
					Услуги по территориальному планированию и планировке территории (разработка проекта межевания территории в границах улиц Индустриальная, Инженерная, Аллейная, Аллейный переулок в городе Пскове)				
Изм.	Кол.уч.	Лист	№ док.	Подп.	Дата	Проект межевания территории	Стадия	Лист	Листов
ГИП			Назаров А.В.				П		
Выполнил			Семенов С.Ю.			Чертеж границ образуемого земельного участка :ЗУЗ Масштаб 1:1000	ООО "Гео-Сервис"		




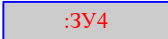


Согласовано:

Взам. инв. №

Подпись и дата



Инв. № подл.

Условные обозначения

-  — граница образуемого земельного участка;
-  — обозначение образуемого земельного участка;
-  — обозначение характерной точки границы образуемого земельного участка;
-  — обозначение перераспределяемых земельных участков и их частей

МК № 05/2024–ПМТ.1

Услуги по территориальному планированию и планировке территории (разработка проекта межевания территории в границах улиц Индустриальная, Инженерная, Аллейная, Аллейный переулок в городе Пскове)

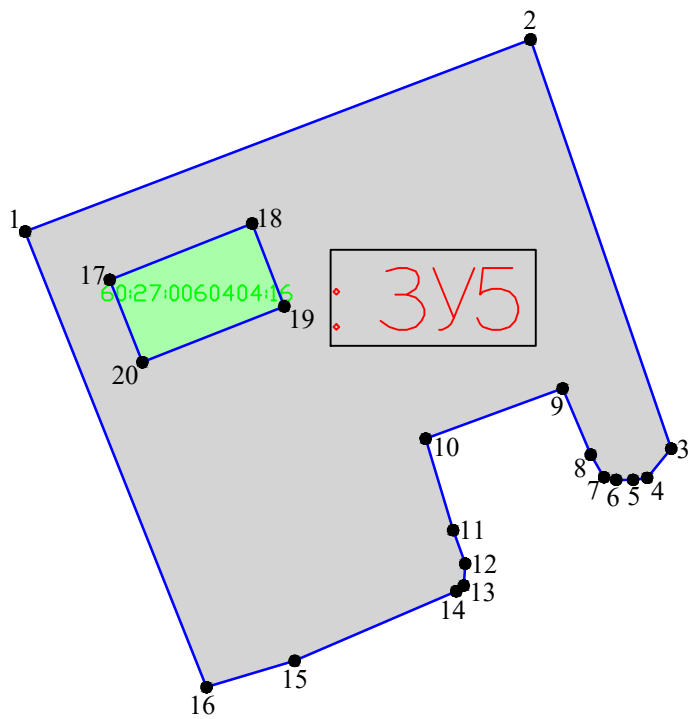
Изм.	Кол.уч.	Лист	№ док.	Подпись	Дата
					
ГИП			Назаров А.В.		
Выполнил			Семенов С.Ю.		

Проект межевания территории





Стадия	Лист	Листов
П		

Чертеж границ образуемого земельного участка
: 3У4
Масштаб 1: 500

ООО "Гео-Сервис"





Условные обозначения

-  — граница образуемого земельного участка;
-  — обозначение образуемого земельного участка;
-  — обозначение характерной точки границы образуемого земельного участка;
-  — обозначение перераспределяемых земельных участков и их частей

Согласовано:	
Взам. инв. №	
Подпись и дата	
Инв. № подл.	

МК № 05/2024–ПМТ.1

Услуги по территориальному планированию и планировке территории (разработка проекта межевания территории в границах улиц Индустриальная, Инженерная, Аллейная, Аллейный переулок в городе Пскове)

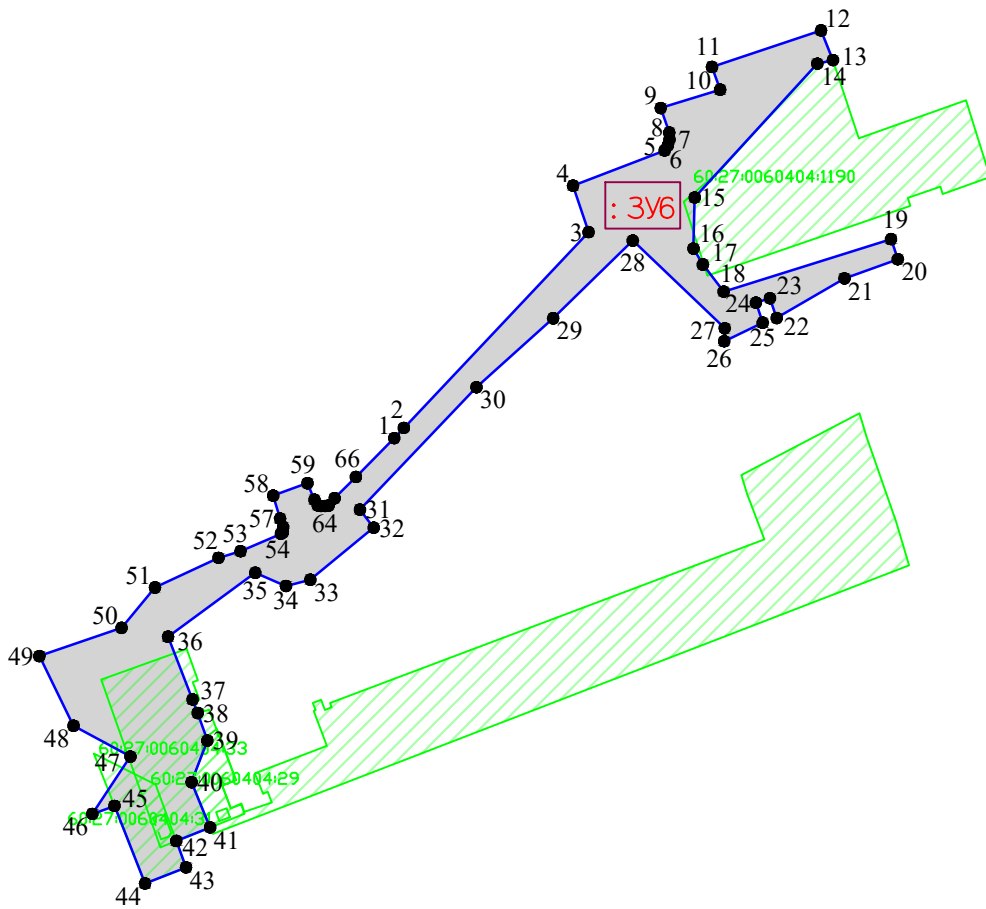
Изм.	Кол.уч.	Лист	№ док.	Подпись	Дата
					
ГИП			Назаров А.В.		
Выполнил			Семенов С.Ю.		

Проект межевания территории

Стадия	Лист	Листов
П		

Чертеж границ образуемого земельного участка
: 3У5
Масштаб 1: 500

ООО "Гео-Сервис"



Условные обозначения

- граница образуемого земельного участка;
- :3У6 — обозначение образуемого земельного участка;
- ¹ — обозначение характерной точки границы образуемого земельного участка;
- 60:27:0050105:39 — обозначение перераспределяемых земельных участков и их частей

МК № 05/2024–ПМТ.1

Услуги по территориальному планированию и планировке территории (разработка проекта межевания территории в границах улиц Индустриальная, Инженерная, Аллейная, Аллейный переулок в городе Пскове)

Проект межевания территории

Стадия	Лист	Листов
П		

Чертеж границ образуемого земельного участка
: 3У6
Масштаб 1:2000

ООО "Гео-Сервис"

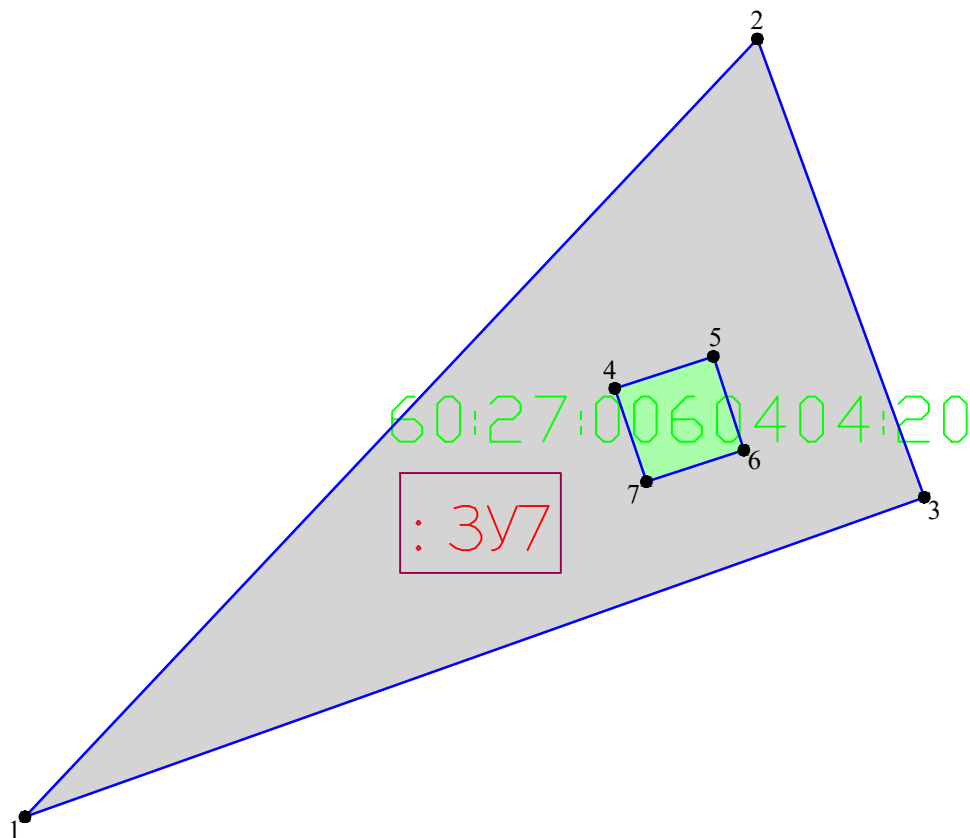
Согласовано:

Взам. инв. №

Подпись и дата

Инв. № подл.

Изм.	Кол.уч.	Лист	№ док.	Подп.	Дата
ГИП		Назаров А.В.			
Выполнил		Семенов С.Ю.			







Согласовано:	

Взам. инв. №	

Подпись и дата	



Инв. № подл.	

Условные обозначения

-  – граница образуемого земельного участка;
-  – обозначение образуемого земельного участка;
-  – обозначение характерной точки границы образуемого земельного участка;
-  – обозначение перераспределяемых земельных участков и их частей

МК № 05/2024–ПМТ.1

Услуги по территориальному планированию и планировке территории (разработка проекта межевания территории в границах улиц Индустриальная, Инженерная, Аллейная, Аллейный переулок в городе Пскове)

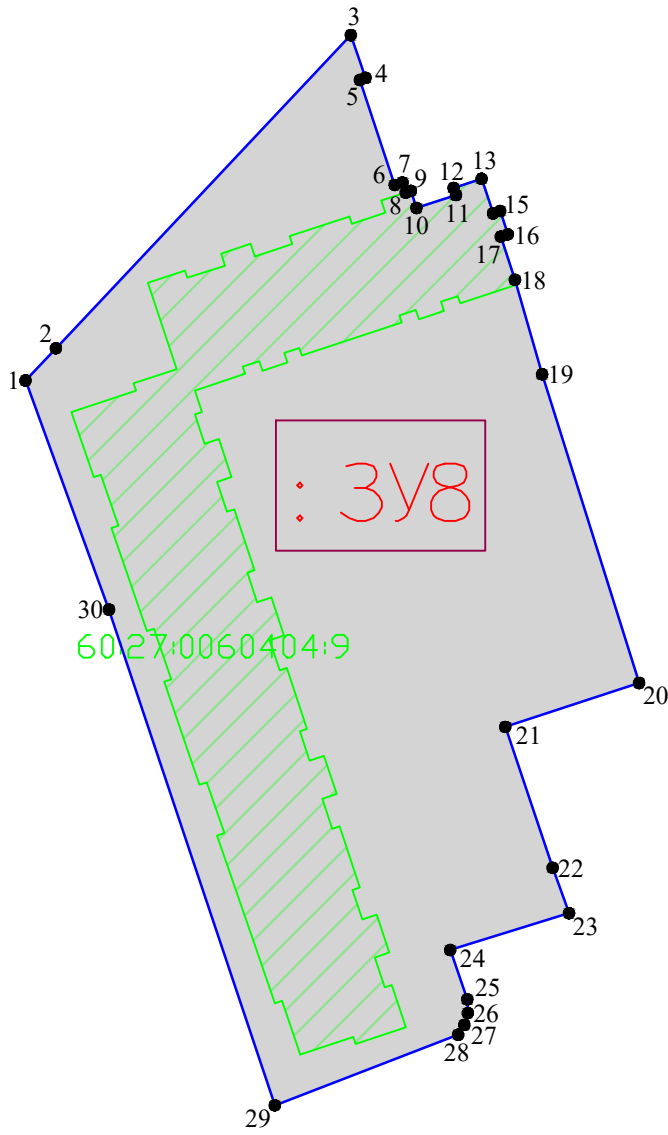
Изм.	Кол.уч.	Лист	№ док.	Подп.	Дата
ГИП		Назаров А.В.			
Выполнил		Семенов С.Ю.			

Проект межевания территории





Стадия	Лист	Листов
П		

Чертеж границ образуемого земельного участка
: 3У7
Масштаб 1: 500



ООО "Гео-Сервис"

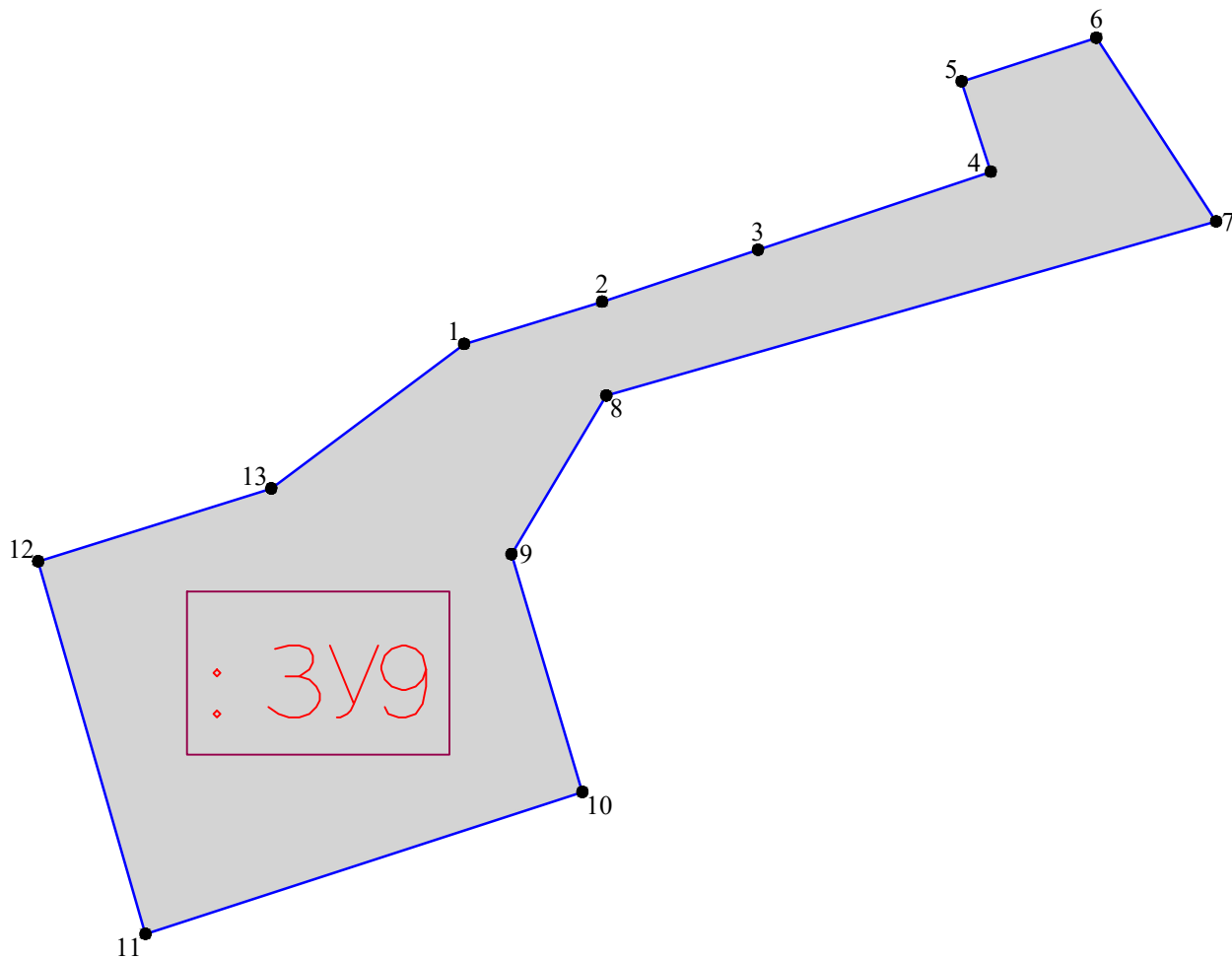


Условные обозначения




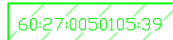
-  — граница образуемого земельного участка;
-  — обозначение образуемого земельного участка;
-  — обозначение характерной точки границы образуемого земельного участка;
-  — обозначение перераспределяемых земельных участков и их частей

Согласовано:	
Взам. инв. №	
Подпись и дата	
Инв. № подл.	



						МК № 05/2024–ПМТ.1			
Изм.	Кол.уч.	Лист	№ док.	Подп.	Дата	Услуги по территориальному планированию и планировке территории (разработка проекта межевания территории в границах улиц Индустриальная, Инженерная, Аллейная, Аллейный переулок в городе Пскове)	Стадия	Лист	Листов
ГИП							П		
Выполнил									
						Проект межевания территории			
						Чертеж границ образуемого земельного участка : 3У8 Масштаб 1:1000			ООО "Гео-Сервис"

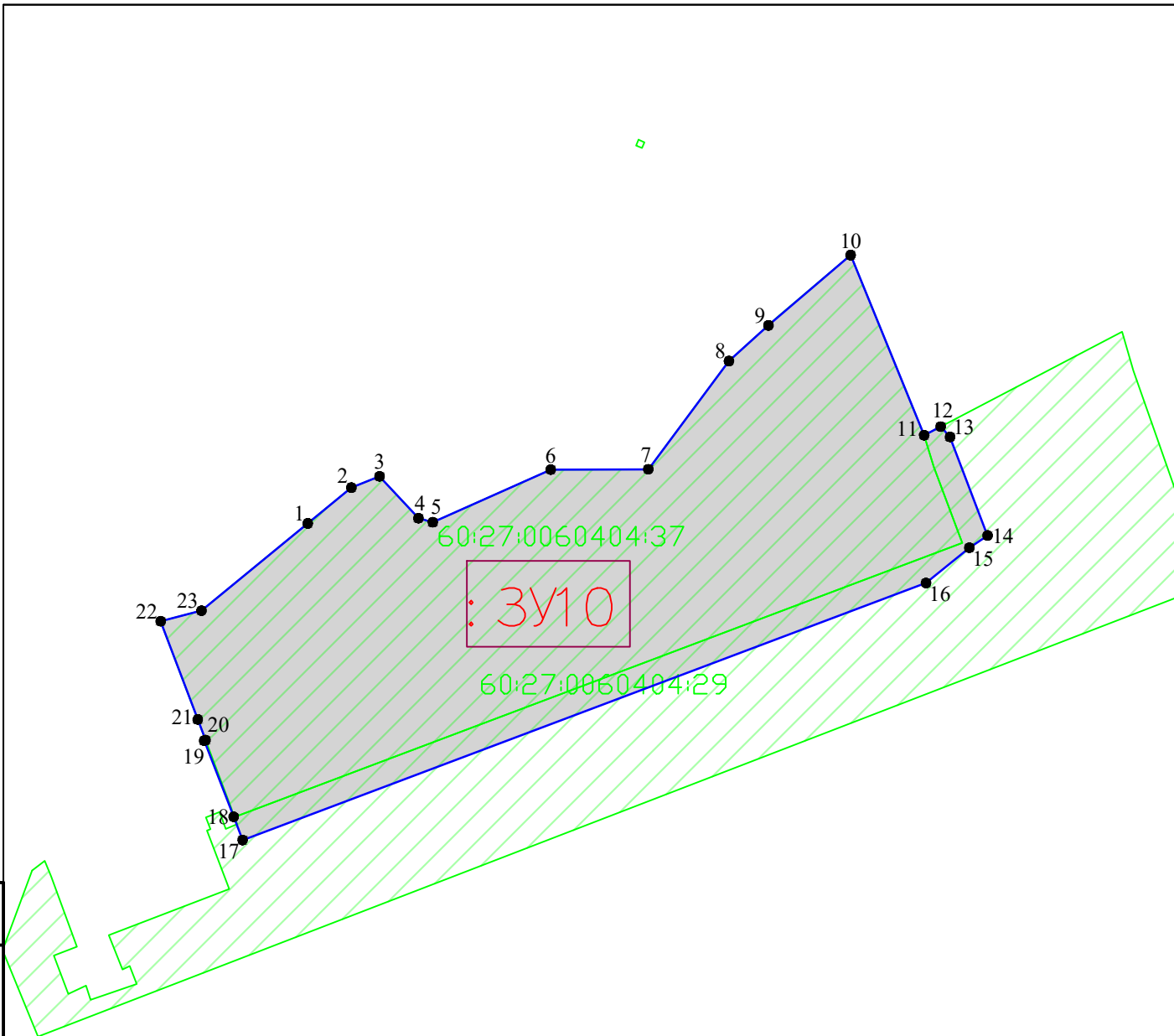


Условные обозначения

-  — граница образуемого земельного участка;
-  — обозначение образуемого земельного участка;
-  — обозначение характерной точки границы образуемого земельного участка;
-  — обозначение перераспределяемых земельных участков и их частей





Согласовано:	
Взам. инв. №	
Подпись и дата	
Инв. № подл.	

					МК № 05/2024–ПМТ.1				
					Услуги по территориальному планированию и планировке территории (разработка проекта межевания территории в границах улиц Индустриальная, Инженерная, Аллейная, Аллейный переулок в городе Пскове)				
Изм.	Кол.уч.	Лист	№ док.	Подп.	Дата	Проект межевания территории	Стадия	Лист	Листов
ГИП		Назаров А.В.					П		
Выполнил		Семенов С.Ю.				Чертеж границ образуемого земельного участка : 3У9 Масштаб 1: 250	ООО "Гео-Сервис"		





Согласовано:	
Взам. инв. №	
Подпись и дата	
Инв. № подл.	

Условные обозначения

-  — граница образуемого земельного участка;
-  — обозначение образуемого земельного участка;
-  — обозначение характерной точки границы образуемого земельного участка;
-  — обозначение перераспределяемых земельных участков и их частей

МК № 05/2024–ПМТ.1

Услуги по территориальному планированию и планировке территории (разработка проекта межевания территории в границах улиц Индустриальная, Инженерная, Аллейная, Аллейный переулок в городе Пскове)

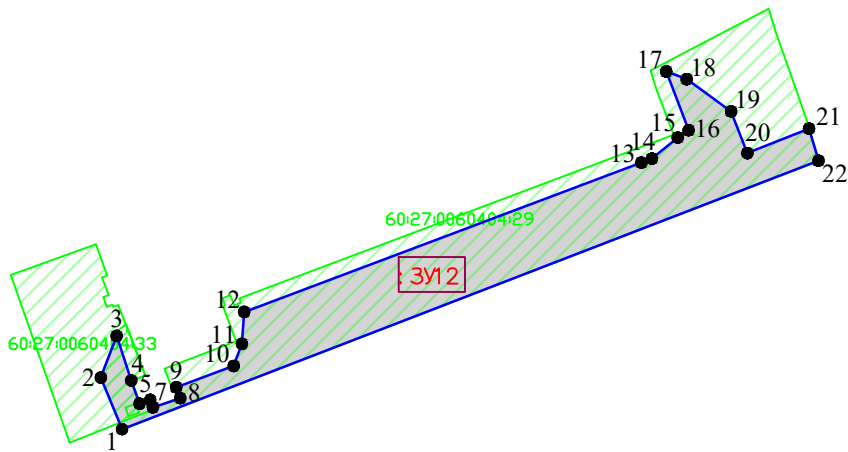
Изм.	Кол.уч.	Лист	№ док.	Подпись	Дата
					
ГИП			Назаров А.В.		
Выполнил			Семенов С.Ю.		

Проект межевания территории





Стадия	Лист	Листов
П		

Чертеж границ образуемого земельного участка
: 3У10
Масштаб 1:1000



ООО "Гео-Сервис"

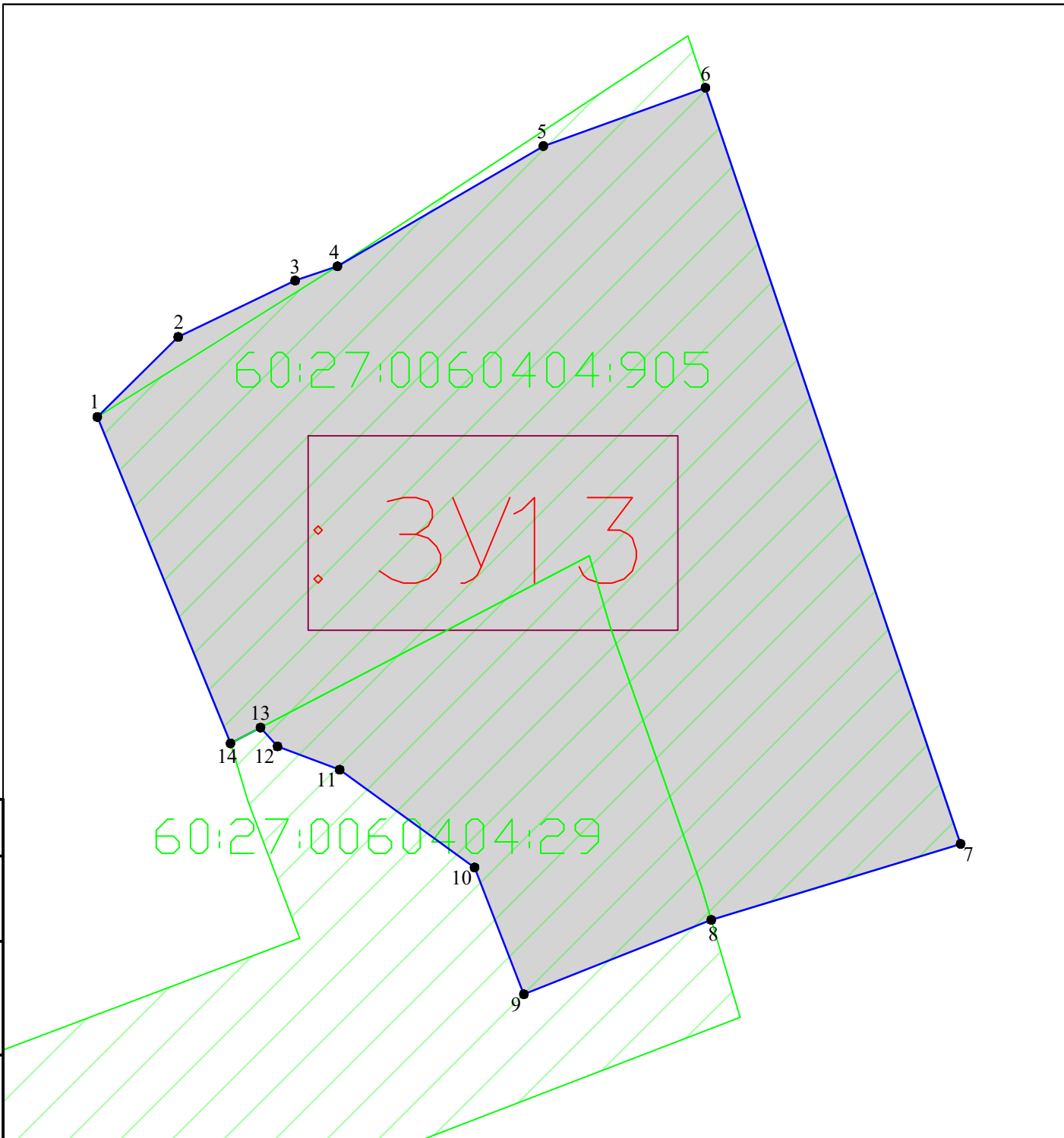


Условные обозначения

-  — граница образуемого земельного участка;
-  — обозначение образуемого земельного участка;
-  — обозначение характерной точки границы образуемого земельного участка;
-  — обозначение перераспределяемых земельных участков и их частей





Согласовано:	
Взам. инв. №	
Подпись и дата	
Инв. № подл.	

						МК № 05/2024–ПМТ.1				
						Услуги по территориальному планированию и планировке территории (разработка проекта межевания территории в границах улиц Индустриальная, Инженерная, Аллейная, Аллейный переулок в городе Пскове)				
Изм.	Кол.уч.	Лист	№ док.	Подп.	Дата	Проект межевания территории	Стадия	Лист	Листов	
ГИП			Назаров А.В.				П			
Выполнил			Семенов С.Ю.			Чертеж границ образуемого земельного участка : ЗУ12 Масштаб 1:2000	ООО "Гео-Сервис"			




Согласовано:				
Взам. инв. №				
Подпись и дата				
Инв. № подл.				

Условные обозначения

-  — граница образуемого земельного участка;
-  — обозначение образуемого земельного участка;
-  — обозначение характерной точки границы образуемого земельного участка;
-  — обозначение перераспределяемых земельных участков и их частей

МК № 05/2024–ПМТ.1

Услуги по территориальному планированию и планировке территории (разработка проекта межевания территории в границах улиц Индустриальная, Инженерная, Аллейная, Аллейный переулок в городе Пскове)

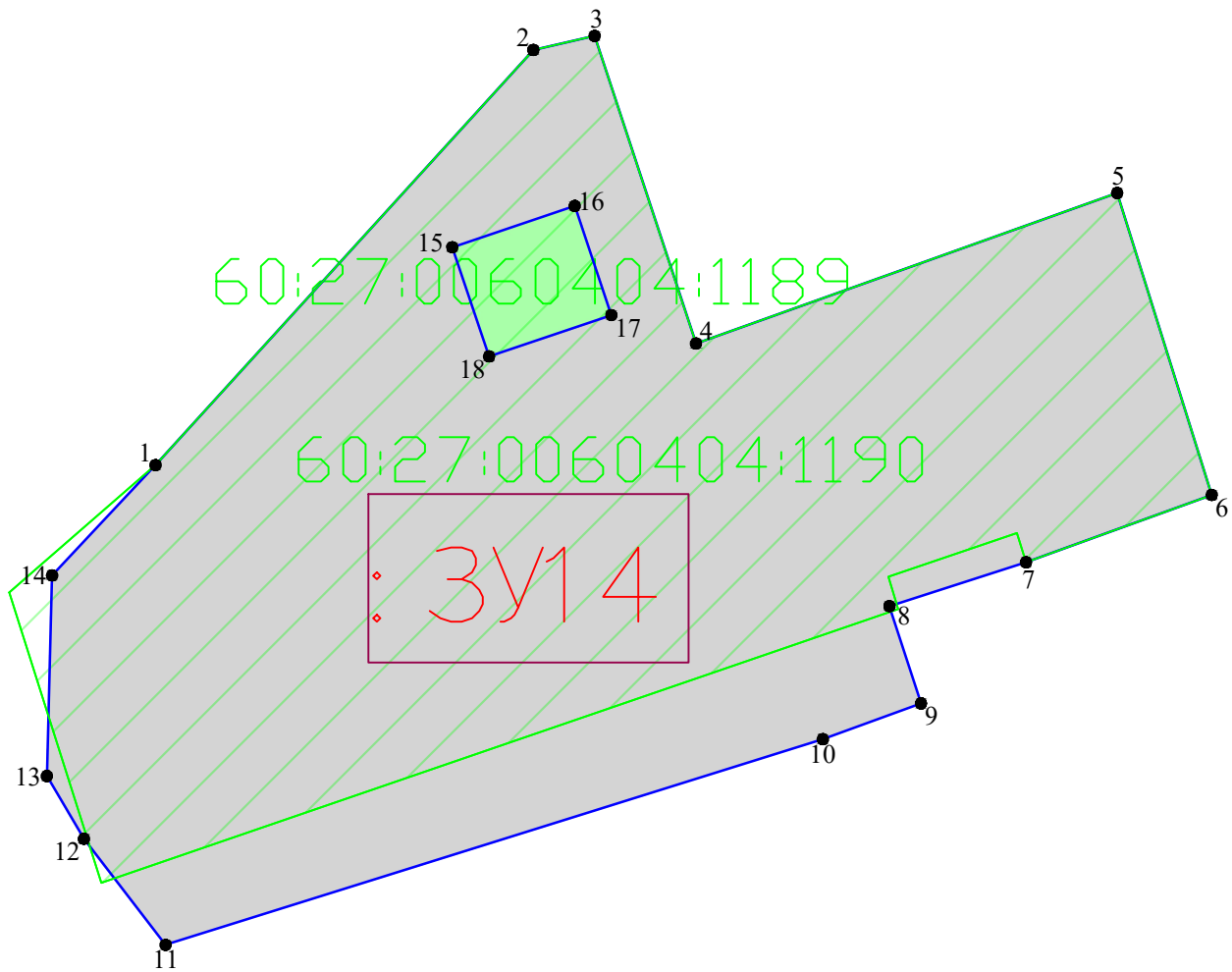
Изм.	Кол.уч.	Лист	№ док.	Подпись	Дата
					
ГИП				Назаров А.В.	
Выполнил				Семенов С.Ю.	

Проект межевания территории

Стадия	Лист	Листов
П		





Чертеж границ образуемого земельного участка
: ЗУ13
Масштаб 1: 500

ООО "Гео-Сервис"





Согласовано:	
Взам. инв. №	
Подпись и дата	
Инв. № подл.	

Условные обозначения

-  — граница образуемого земельного участка;
-  — обозначение образуемого земельного участка;
-  — обозначение характерной точки границы образуемого земельного участка;
-  — обозначение перераспределяемых земельных участков и их частей

МК № 05/2024–ПМТ.1

Услуги по территориальному планированию и планировке территории (разработка проекта межевания территории в границах улиц Индустриальная, Инженерная, Аллейная, Аллейный переулок в городе Пскове)

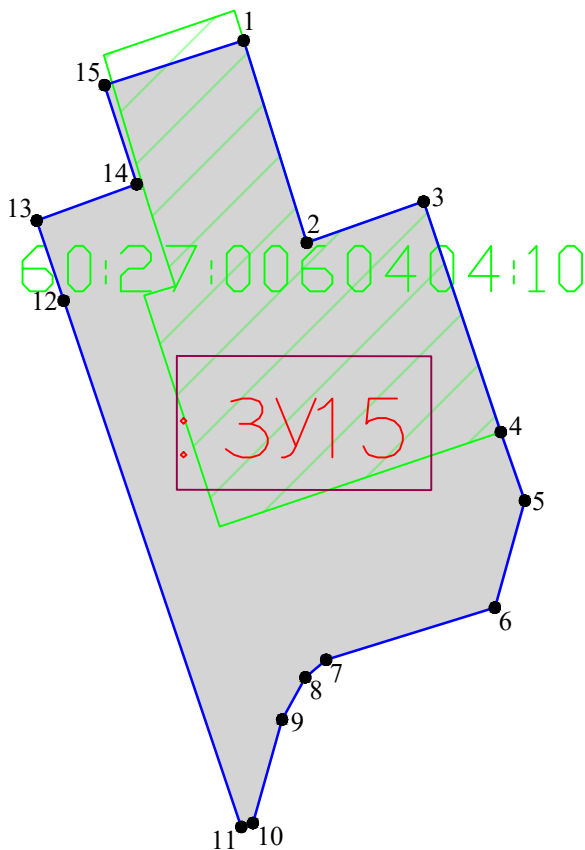
Изм.	Кол.уч.	Лист	№ док.	Подпись	Дата
					
ГИП			Назаров А.В.		
Выполнил			Семенов С.Ю.		

Проект межевания территории





Стадия	Лист	Листов
П		

Чертеж границ образуемого земельного участка
:ЗУ14
Масштаб 1:500

ООО "Гео-Сервис"





Условные обозначения

-  — граница образуемого земельного участка;
-  — обозначение образуемого земельного участка;
-  — обозначение характерной точки границы образуемого земельного участка;
-  — обозначение перераспределяемых земельных участков и их частей

Согласовано:					
Взам. инв. №					
Подпись и дата					
Инв. № подл.					

МК № 05/2024–ПМТ.1

Услуги по территориальному планированию и планировке территории (разработка проекта межевания территории в границах улиц Индустриальная, Инженерная, Аллейная, Аллейный переулок в городе Пскове)

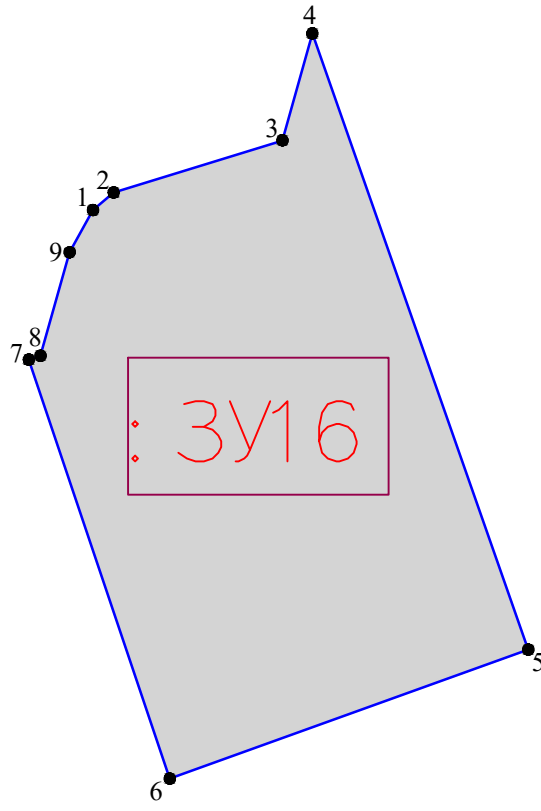
Изм.	Кол.уч.	Лист	№ док.	Подпись	Дата
					
ГИП			Назаров А.В.		
Выполнил			Семенов С.Ю.		

Проект межевания территории

Стадия	Лист	Листов
П		

Чертеж границ образуемого земельного участка
: 3У15
Масштаб 1: 500

ООО "Гео-Сервис"







Согласовано:

Взам. инв. №

Подпись и дата

Инв. № подл.

Условные обозначения

-  — граница образуемого земельного участка;
-  — обозначение образуемого земельного участка;
-  — обозначение характерной точки границы образуемого земельного участка;
-  — обозначение перераспределяемых земельных участков и их частей

МК № 05/2024–ПМТ.1

Услуги по территориальному планированию и планировке территории (разработка проекта межевания территории в границах улиц Индустриальная, Инженерная, Аллейная, Аллейный переулок в городе Пскове)

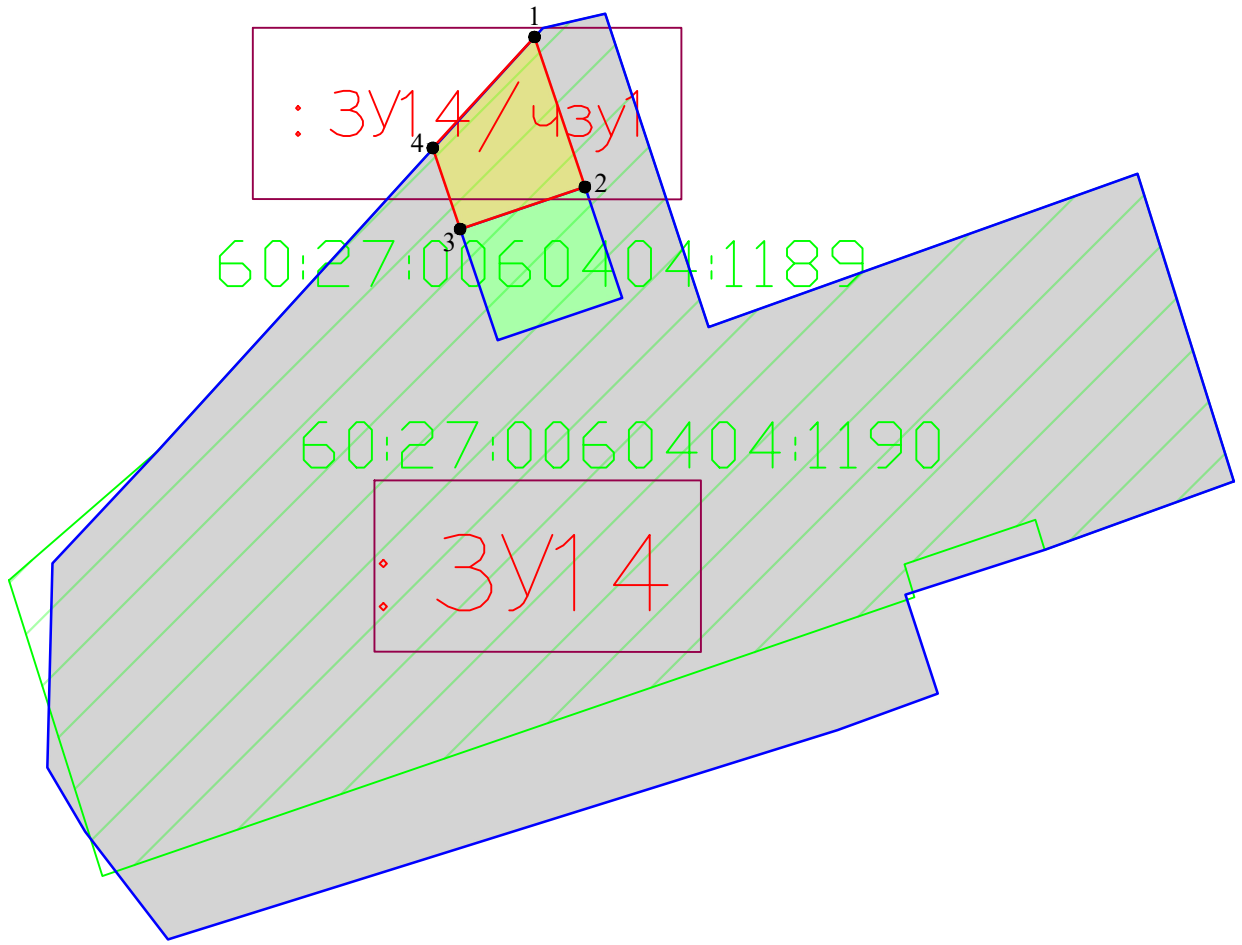
Изм.	Кол.уч.	Лист	№ док.	Подпись	Дата
ГИП				Назаров А.В.	
Выполнил				Семенов С.Ю.	

Проект межевания территории

Стадия	Лист	Листов
П		

Чертеж границ образуемого земельного участка
: 3У16
Масштаб 1: 500

ООО "Гео-Сервис"



Согласовано:

Взам. инв. №

Подпись и дата

Инв. № подл.

Условные обозначения

- :ЗУ14/чзу1 — обозначение образуемой части земельного участка(сервитут);
- граница образуемого земельного участка;
- :ЗУ14 — обозначение образуемого земельного участка;
- ¹ — обозначение характерной точки границы образуемого земельного участка;
- 60:27:0050105:39 — обозначение перераспределяемых земельных участков и их частей

МК № 05/2023–ПМТ.1

Услуги по территориальному планированию и планировке территории (разработка проекта межевания территории в границах улицы Народная, Коммунальная, Киселева, Кузбасской Дивизии в городе Пскове)

Изм.	Кол.уч.	Лист	№ док.	Подпись	Дата
ГИП				Назаров А.В.	
Выполнил				Семенов С.Ю.	

Проект межевания территории

Стадия	Лист	Листов
П		

Чертеж границ образуемых частей земельного участка(сервитут)
:ЗУ14/чзу1
Масштаб 1: 500

ООО "Гео-Сервис"

2. Перечень и сведения о площади образуемых земельных участков, способы их образования.

Вид разрешенного использования образуемых земельных участков.

I этап

Условный номер ЗУ	Площадь, м ²	Вид разрешенного использования*	Код	Способ, вариант образования земельного участка
60:27:0060404:29:ЗУ1	2996	Земельные участки (территории) общего пользования	12.0	Образование земельного участка путем раздела земельного участка с КН 60:27:0060404:29
60:27:0060404:29:ЗУ2(1)	51	Магазины	4.4	Образование земельного участка путем раздела земельного участка с КН 60:27:0060404:29
60:27:0060404:29:ЗУ2(2)	156	Магазины	4.4	Образование земельного участка путем раздела земельного участка с КН 60:27:0060404:29
60:27:0060404:29:ЗУ3	545	Среднеэтажная жилая застройка	2.5	Образование земельного участка путем раздела земельного участка с КН 60:27:0060404:29
60:27:0060404:29:ЗУ4	713	Многоэтажная жилая застройка (высотная застройка)	2.6	Образование земельного участка путем раздела земельного участка с КН 60:27:0060404:29

*Вид разрешенного использования земельного участка образуемого в рамках первого этапа путем раздела, сохраняется из исходного вида разрешенного использования земельного участка в силу закона. Изменение вида разрешенного использования может производиться в рамках первого или второго этапа по необходимости.

II этап

Условный номер ЗУ	Площадь, м ²	Вид разрешенного использования	Код	Способ, вариант образования земельного участка
:ЗУ1	1126	Улично-дорожная сеть	12.0.1	Образование из земель, находящихся в государственной или муниципальной собственности.
:ЗУ2	4987	Земельные участки (территории) общего пользования	12.0	Образование из земель, находящихся в государственной или муниципальной собственности.
:ЗУ3	5497	Среднеэтажная жилая застройка	2.5	Образование из земель, находящихся в государственной или муниципальной собственности и ЗУ с КН 60:27:0060405:6
:ЗУ4	3168	Многоэтажная жилая застройка (высотная застройка)	2.6	Образование из земель, находящихся в государственной или муниципальной собственности и ЗУ с КН 60:27:0060404:906
:ЗУ5	959	Земельные участки (территории) общего пользования	12.0	Образование из земель, находящихся в государственной или муниципальной собственности.
:ЗУ6	5189	Земельные участки (территории) общего пользования	12.0	Образование из земель, находящихся в государственной или муниципальной собственности и ЗУ с КН 60:27:0060404:31, 60:27:0060404:33, 60:27:0060404:29, 60:27:0060404:1190
:ЗУ7	973	Земельные участки (территории)	12.0	Образование из земель, находящихся в государственной или

		общего пользования		муниципальной собственности.
:ЗУ8	6438	Многоэтажная жилая застройка (высотная застройка)	2.6	Образование из земель, находящихся в государственной или муниципальной собственности и ЗУ с КН 60:27:0060404:9
:ЗУ9	319	Земельные участки (территории) общего пользования	12.0	Образование из земель, находящихся в государственной или муниципальной собственности.
:ЗУ10	5048	Среднеэтажная жилая застройка	2.5	Образование из земель, находящихся в государственной или муниципальной собственности и ЗУ с КН 60:27:0060404:37, 60:27:0060404:29:ЗУ3
:ЗУ11	1735	Магазины	4.4	Образование из земель, находящихся в государственной или муниципальной собственности и ЗУ с КН 60:27:0060404:33, 60:27:0060404:29:ЗУ2
:ЗУ12	2995	Земельные участки (территории) общего пользования	12.0	Образование из земель, находящихся в государственной или муниципальной собственности и ЗУ с КН 60:27:0060404:29:ЗУ1
:ЗУ13	3459	Многоэтажная жилая застройка (высотная застройка)	2.6	Образование из земель, находящихся в государственной или муниципальной собственности и ЗУ с КН 60:27:0060404:905, 60:27:0060404:29:ЗУ4
:ЗУ14	2483	Среднеэтажная жилая застройка	2.5	Образование из земель, находящихся в государственной или муниципальной собственности и ЗУ с КН 60:27:0060404:1190
:ЗУ15	865	Магазины	4.4	Образование из земель, находящихся в государственной или муниципальной собственности и ЗУ с КН 60:27:0060404:10
:ЗУ16	915	Земельные участки (территории) общего пользования	12.0	Образование из земель, находящихся в государственной или муниципальной собственности

3. Перечень и сведения о площади образуемых земельных участков, которые будут отнесены к территориям общего пользования или имуществу общего пользования, в том числе в отношении которых предполагаются резервирование и (или) изъятие для государственных или муниципальных нужд

:ЗУ1 – 1126 кв.м., :ЗУ2 – 4987 кв.м., :ЗУ5 – 959 кв.м., :ЗУ6 – 5189 кв.м., :ЗУ7 – 973 кв.м., :ЗУ9 – 319 кв.м., :ЗУ12 – 2995 кв.м., :ЗУ16 – 915 кв.м.

4. Каталог координат красных линий.

№	X	Y
1	500958,35	1274474,78
2	501014,04	1274527,23
3	501055,46	1274566,23
4	501056,05	1274566,23
5	501059,66	1274575,46
6	501070,42	1274607,72
7	501063,78	1274609,99
8	501064,02	1274610,70
9	501043,54	1274617,47
10	501044,88	1274621,51
11	501042,04	1274622,46
12	501040,66	1274623,44
13	501034,47	1274627,47
14	500936,84	1274660,04
15	500916,24	1274666,50
16	500914,39	1274661,39
17	500901,57	1274666,10
18	500883,60	1274672,02
19	500881,27	1274672,58
20	500874,20	1274670,60
21	500870,75	1274659,44
22	500869,59	1274658,07
23	500866,80	1274656,53
24	500859,96	1274654,60
25	500859,70	1274653,83
26	500832,00	1274663,15
27	500828,63	1274664,31
28	500822,02	1274642,60
29	500815,54	1274626,28
30	500826,58	1274621,99
31	500835,10	1274610,24
32	500837,13	1274604,83
33	500821,58	1274610,75

34	500819,66	1274607,88
35	500814,09	1274601,04
36	500773,53	1274493,18
37	500765,07	1274492,59
38	500759,25	1274490,42
39	500753,61	1274475,22
40	500750,73	1274476,27
41	500748,30	1274469,04
42	500750,29	1274468,34
43	500749,26	1274465,50
44	500755,42	1274463,31
45	500760,21	1274461,74
46	500749,90	1274434,90
47	500747,79	1274429,03
48	500727,69	1274373,14
49	500750,60	1274365,27
50	500816,42	1274339,94
51	500835,30	1274357,36
52	500865,62	1274390,21
53	500883,42	1274402,23
54	500891,09	1274411,80
55	500938,43	1274456,31

5. Сведения о границах территории, в отношении которой утвержден проект межевания.

Каталог координат образуемых земельных участков.

I этап

60:27:0060404:29:3У1

№	X	Y
1	500742,53	1274460,89
2	500756,18	1274455,27
3	500767,27	1274459,43
4	500755,31	1274463,38
5	500749,27	1274465,68
6	500750,57	1274468,47
7	500748,32	1274469,20
8	500750,84	1274476,47
9	500753,68	1274475,38
10	500759,25	1274490,42
11	500765,07	1274492,59
12	500773,53	1274493,18
13	500813,04	1274598,26

14	500814,09	1274601,04
15	500819,66	1274607,88
16	500821,58	1274610,75
17	500837,13	1274604,83
18	500835,10	1274610,24
19	500826,58	1274621,99
20	500815,54	1274626,28
21	500822,02	1274642,60
22	500813,53	1274645,11

60:27:0060404:29:3Y2(1)

№	X	Y
23	500770,27	1274461,93
24	500767,81	1274462,96
25	500756,70	1274467,02
4	500755,31	1274463,38
3	500767,27	1274459,43
26	500768,72	1274459,97

60:27:0060404:29:3Y2(2)

№	X	Y
27	500777,96	1274489,53
28	500775,30	1274490,51
29	500776,00	1274492,23
12	500773,53	1274493,18
11	500765,07	1274492,59
10	500759,25	1274490,42
9	500753,68	1274475,38
30	500753,12	1274474,22
31	500758,53	1274472,06
32	500765,79	1274491,07
33	500775,05	1274487,56
34	500775,24	1274488,11
35	500777,13	1274487,38

60:27:0060404:29:3Y3

№	X	Y
12	500773,53	1274493,18
29	500776,00	1274492,23
36	500776,04	1274492,33
37	500777,16	1274491,88
38	500820,44	1274606,75

39	500832,95	1274602,08
40	500837,40	1274600,74
41	500838,77	1274603,35
17	500837,13	1274604,83
16	500821,58	1274610,75
15	500819,66	1274607,88
14	500814,09	1274601,04

60:27:0060404:29:3У4

№	X	Y
41	500838,77	1274603,35
42	500853,73	1274631,98
43	500847,59	1274633,78
44	500825,00	1274641,72
21	500822,02	1274642,60
20	500815,54	1274626,28
45	500815,57	1274626,36
19	500826,58	1274621,99
18	500835,10	1274610,24
17	500837,13	1274604,83

II этап

:3У1

№	X	Y
1	500775,88	1274302,08
2	500771,14	1274299,62
3	500755,18	1274302,39
4	500725,67	1274317,32
5	500676,71	1274346,85
6	500662,29	1274343,97
7	500662,14	1274343,86
8	500675,25	1274334,75
9	500680,32	1274331,12
10	500695,46	1274322,69
11	500725,76	1274306,95
12	500738,48	1274300,97
13	500758,05	1274292,82
14	500765,79	1274289,51
15	500772,86	1274298,32

:3Y2

№	X	Y
1	500775,88	1274302,08
2	500779,91	1274307,11
3	500816,42	1274339,94
4	500750,60	1274365,27
5	500727,69	1274373,14
6	500721,45	1274355,77
7	500676,71	1274346,85
8	500725,67	1274317,32
9	500755,18	1274302,39
10	500771,14	1274299,62

:3Y3

№	X	Y
1	500835,30	1274357,36
2	500824,95	1274361,88
3	500816,13	1274365,15
4	500809,64	1274367,93
5	500822,81	1274404,18
6	500789,54	1274415,03
7	500771,10	1274424,06
8	500762,96	1274439,11
9	500747,79	1274429,03
10	500727,69	1274373,14
11	500750,60	1274365,27
12	500816,42	1274339,94

:3Y4

№	X	Y
1	500883,42	1274402,23
2	500891,09	1274411,80
3	500909,30	1274466,32
4	500865,88	1274481,23
5	500858,34	1274483,82
6	500850,60	1274463,44
7	500845,64	1274450,40
8	500854,22	1274446,98
9	500851,94	1274439,94
10	500865,24	1274408,79
11	500870,49	1274406,90
12	500878,85	1274404,14

:3Y5

№	X	Y
1	500845,64	1274450,40
2	500858,34	1274483,82
3	500831,28	1274493,12
4	500829,35	1274491,53
5	500829,22	1274490,60
6	500829,22	1274489,48
7	500829,39	1274488,68
8	500830,88	1274487,80
9	500835,26	1274485,94
10	500831,94	1274476,88
11	500825,89	1274478,70
12	500823,68	1274479,50
13	500822,23	1274479,40
14	500821,85	1274478,90
15	500817,25	1274468,22
16	500815,51	1274462,39
17	500842,45	1274455,99
18	500846,17	1274465,41
19	500840,69	1274467,53
20	500837,00	1274458,15

:3Y6

№	X	Y
1	500847,19	1274508,90
2	500849,87	1274511,43
3	500901,66	1274560,29
4	500913,93	1274556,18
5	500923,26	1274580,43
6	500924,56	1274581,25
7	500926,13	1274581,71
8	500927,96	1274581,64
9	500934,47	1274579,38
10	500939,34	1274595,10
11	500945,34	1274592,93
12	500954,99	1274621,79
13	500947,15	1274624,93
14	500946,21	1274620,80
15	500910,82	1274588,38
16	500897,31	1274588,03
17	500893,08	1274590,53

18	500885,94	1274596,03
19	500899,79	1274640,30
20	500894,49	1274642,09
21	500889,42	1274627,98
22	500878,94	1274610,05
23	500884,18	1274608,27
24	500882,99	1274604,57
25	500877,70	1274606,36
26	500872,79	1274596,18
27	500876,22	1274596,30
28	500899,42	1274571,99
29	500878,86	1274550,93
30	500860,64	1274530,63
31	500828,26	1274499,81
32	500823,49	1274503,46
33	500809,73	1274486,69
34	500808,06	1274480,25
35	500811,56	1274472,13
36	500794,65	1274449,07
37	500778,06	1274455,55
38	500774,48	1274456,91
39	500767,19	1274459,46
40	500756,18	1274455,27
41	500744,22	1274460,20
42	500740,65	1274451,25
43	500733,65	1274453,82
44	500729,38	1274442,98
45	500749,90	1274434,90
46	500747,79	1274429,03
47	500762,96	1274439,11
48	500771,10	1274424,06
49	500789,54	1274415,03
50	500797,00	1274436,77
51	500807,67	1274445,60
52	500815,51	1274462,39
53	500817,25	1274468,22
54	500821,85	1274478,90
55	500822,23	1274479,40
56	500823,68	1274479,50
57	500825,89	1274478,70
58	500831,95	1274476,87
59	500835,26	1274485,94
60	500830,88	1274487,80
61	500829,39	1274488,68
62	500829,22	1274489,48

63	500829,22	1274490,60
64	500829,35	1274491,53
65	500831,28	1274493,12
66	500836,92	1274498,75

:3Y7

№	X	Y
1	500958,35	1274474,78
2	501009,78	1274523,21
3	500979,48	1274534,25
4	500986,68	1274513,78
5	500988,79	1274520,30
6	500982,60	1274522,32
7	500980,51	1274515,88

:3Y8

№	X	Y
1	501009,78	1274523,21
2	501014,04	1274527,23
3	501055,46	1274566,23
4	501049,79	1274568,18
5	501049,52	1274567,43
6	501035,63	1274572,03
7	501035,97	1274573,06
8	501034,62	1274573,50
9	501034,85	1274574,17
10	501032,59	1274574,91
11	501034,30	1274580,14
12	501035,23	1274579,82
13	501036,46	1274583,53
14	501031,88	1274585,05
15	501032,19	1274585,99
16	501029,11	1274587,00
17	501028,81	1274586,07
18	501023,10	1274587,94
19	501010,60	1274591,54
20	500969,78	1274604,36
21	500963,97	1274586,66
22	500945,34	1274592,93
23	500939,34	1274595,10
24	500934,47	1274579,38
25	500927,94	1274581,64
26	500926,13	1274581,71

27	500924,56	1274581,25
28	500923,26	1274580,43
29	500913,93	1274556,18
30	500979,48	1274534,25

:3Y9

№	X	Y
1	501030,39	1274602,23
2	501031,81	1274606,86
3	501033,55	1274612,09
4	501036,17	1274619,90
5	501039,20	1274618,92
6	501040,66	1274623,44
7	501034,50	1274627,46
8	501028,66	1274607,00
9	501023,34	1274603,82
10	501015,36	1274606,20
11	501010,60	1274591,54
12	501023,10	1274587,94
13	501025,54	1274595,76

:3Y10

№	X	Y
1	500823,49	1274503,46
2	500829,14	1274510,34
3	500830,92	1274514,79
4	500824,31	1274520,93
5	500823,68	1274523,19
6	500831,98	1274541,81
7	500832,03	1274557,21
8	500849,10	1274569,93
9	500854,73	1274576,17
10	500865,82	1274589,14
11	500837,40	1274600,74
12	500838,76	1274603,35
13	500837,13	1274604,83
14	500821,58	1274610,75
15	500819,66	1274607,88
16	500814,09	1274601,04
17	500773,53	1274493,18
18	500777,21	1274491,77
19	500789,22	1274487,11
20	500789,30	1274487,33

21	500792,56	1274486,10
22	500808,06	1274480,25
23	500809,73	1274486,69

:3Y11

№	X	Y
1	500794,65	1274449,07
2	500811,56	1274472,13
3	500808,06	1274480,25
4	500789,30	1274487,33
5	500789,22	1274487,11
6	500778,82	1274491,15
7	500773,53	1274493,18
8	500765,07	1274492,59
9	500759,25	1274490,42
10	500753,61	1274475,22
11	500750,73	1274476,27
12	500748,30	1274469,04
13	500750,29	1274468,34
14	500749,26	1274465,50
15	500755,42	1274463,31
16	500767,19	1274459,46
17	500774,48	1274456,91
18	500778,06	1274455,55

:3Y12

№	X	Y
1	500742,53	1274460,89
2	500756,18	1274455,27
3	500767,19	1274459,46
4	500755,42	1274463,31
5	500749,26	1274465,50
6	500750,29	1274468,34
7	500748,30	1274469,04
8	500750,73	1274476,27
9	500753,61	1274475,22
10	500759,25	1274490,42
11	500765,07	1274492,59
12	500773,53	1274493,18
13	500813,04	1274598,26
14	500814,09	1274601,04
15	500819,66	1274607,88
16	500821,58	1274610,75

17	500837,13	1274604,83
18	500835,10	1274610,24
19	500826,58	1274621,99
20	500815,54	1274626,28
21	500822,02	1274642,60
22	500813,53	1274645,11

:3Y13

№	X	Y
1	500865,82	1274589,14
2	500872,79	1274596,18
3	500877,70	1274606,36
4	500878,94	1274610,05
5	500889,42	1274627,98
6	500894,49	1274642,09
7	500828,63	1274664,31
8	500822,02	1274642,60
9	500815,54	1274626,28
10	500826,58	1274621,99
11	500835,10	1274610,24
12	500837,13	1274604,83
13	500838,77	1274603,35
14	500837,40	1274600,74

:3Y14

№	X	Y
1	500918,25	1274595,35
2	500946,21	1274620,80
3	500947,15	1274624,93
4	500926,44	1274631,76
5	500936,57	1274660,13
6	500916,24	1274666,50
7	500911,70	1274653,99
8	500908,75	1274644,79
9	500902,20	1274646,92
10	500899,79	1274640,30
11	500885,94	1274596,03
12	500893,08	1274590,53
13	500897,31	1274588,03
14	500910,82	1274588,38
15	500932,92	1274615,34
16	500935,70	1274623,59
17	500928,35	1274626,06

18	500925,57	1274617,82
----	-----------	------------

:3У15

№	X	Y
1	500911,70	1274653,99
2	500898,32	1274658,16
3	500901,05	1274665,89
4	500885,81	1274670,99
5	500881,27	1274672,58
6	500874,20	1274670,60
7	500870,75	1274659,44
8	500869,59	1274658,07
9	500866,80	1274656,53
10	500859,96	1274654,60
11	500859,70	1274653,83
12	500894,49	1274642,09
13	500899,79	1274640,30
14	500902,20	1274646,92
15	500908,75	1274644,79

:3У16

№	X	Y
1	500869,59	1274658,07
2	500870,75	1274659,44
3	500874,20	1274670,60
4	500881,27	1274672,58
5	500840,53	1274686,86
6	500832,00	1274663,15
7	500859,70	1274653,83
8	500859,96	1274654,60
9	500866,80	1274656,53

6. Каталог координат образуемых частей земельных участков (сервитутов)
60:27:0060404:14/чзу1

№	X	Y
1	500945,62	1274620,26
2	500935,70	1274623,59
3	500932,92	1274615,34
4	500938,28	1274613,53