

Проект межевания территории в границах улиц Юбилейной,
Рижского проспекта, Печорская, Кузбасской Дивизии и границы
города Пскова в городе Пскове.

Основная часть проекта межевания.

1. Проектируемая территория располагается в границах улиц Юбилейной, Рижского проспекта, Печорская, Кузбасской Дивизии и границы города Пскова в городе Пскове, в границах кадастровых кварталов: 60:27:0080102, 60:27:0080103, 60:27:0080104, 60:27:0080201, 60:27:0080202, 60:27:0080203, 60:27:0080204, 60:27:0080108, 60:27:0080107, 60:27:0080106.

2. Сведения о границах территории, в отношении которой утвержден проект межевания, содержащие перечень координат характерных точек этих границ в системе координат, используемой для ведения Единого государственного реестра недвижимости.

Перечень и сведения о площади образуемых земельных участков, способы их образования. Вид разрешенного использования образуемых земельных участков.

Условный номер ЗУ	Площадь, м ²	Вид разрешенного использования	Код	Способ, вариант образования земельного участка
:ЗУ1	2070	<i>Земельные участки (территории) общего пользования</i>	12.0	Образование из земель, находящихся в государственной или муниципальной собственности.
:ЗУ2	2304	<i>Многоэтажная жилая застройка (высотная застройка)</i>	2.6	Образование из земель, находящихся в государственной или муниципальной собственности. Перераспределение ЗУ с КН 60:27:0080108:788, ЗУ с КН60:27:0080108:18 (часть 805 кв.м)
:ЗУ3	30884	<i>Земельные участки (территории) общего пользования</i>	12.0	Образование из земель, находящихся в государственной или муниципальной собственности.
:ЗУ4	5584	<i>Среднеэтажная застройка</i>	2.5	Образование из земель, находящихся в государственной или муниципальной собственности. Перераспределение ЗУ с КН 60:27:0080107:58
:ЗУ5	3976	<i>Обеспечение занятий спортом в помещениях</i>	5.1.2	Образование из земель, находящихся в государственной или муниципальной собственности. Перераспределение ЗУ с КН60:27:0080107:37
:ЗУ6	8433	<i>Земельные участки (территории) общего пользования</i>	12.0	Образование из земель, находящихся в государственной или муниципальной собственности. Перераспределение ЗУ с КН 60:27:0080108:801,60:27:0080108:779, 60:27:0080108:21

:ЗУ7	2249	Земельные участки (территории) общего пользования	12.0	Образование из земель, находящихся в государственной или муниципальной собственности.
:ЗУ8	14336	Улично-дорожная сеть	12.0.1	Образование из земель, находящихся в государственной или муниципальной собственности.
:ЗУ9	1343	Земельные участки (территории) общего пользования	12.0	Образование из земель, находящихся в государственной или муниципальной собственности.
:ЗУ10	5128	Земельные участки (территории) общего пользования	12.0	Образование из земель, находящихся в государственной или муниципальной собственности.
:ЗУ11	16288	Земельные участки (территории) общего пользования	12.0	Образование из земель, находящихся в государственной или муниципальной собственности. Перераспределение ЗУ с КН 60:27:0080203:24 (часть 1190 кв.м.)
:ЗУ12	45116	Улично-дорожная сеть	12.0.1	Образование из земель, находящихся в государственной или муниципальной собственности. Перераспределение ЗУ с КН 60:27:0070102:1030 (часть 143 кв.м.)
:ЗУ13	1782	Земельные участки (территории) общего пользования	12.0	Образование из земель, находящихся в государственной или муниципальной собственности
:ЗУ14	3287	Земельные участки (территории) общего пользования	12.0	Образование из земель, находящихся в государственной или муниципальной собственности

:ЗУ15	1460	Земельные участки (территории) общего пользования	12.0	Образование из земель, находящихся в государственной или муниципальной собственности
:ЗУ16	9541	Земельные участки (территории) общего пользования	12.0	Образование из земель, находящихся в государственной или муниципальной собственности.
:ЗУ17	5386	Среднеэтажная застройка	2.5	Образование из земель, находящихся в государственной или муниципальной собственности.
:ЗУ18	6065	Земельные участки (территории) общего пользования	12.0	Образование из земель, находящихся в государственной или муниципальной собственности.
:ЗУ19	811	Улично-дорожная сеть	12.0.1	Образование из земель, находящихся в государственной или муниципальной собственности.
:ЗУ20	1514	Улично-дорожная сеть	12.0.1	Образование из земель, находящихся в государственной или муниципальной собственности. Перераспределение ЗУ с КН 60:27:0080102:576 (часть 1514 кв.м.)
:ЗУ21	17455	Улично-дорожная сеть	12.0.1	Образование из земель, находящихся в государственной или муниципальной собственности.
:ЗУ22	2414	Улично-дорожная сеть	12.0.1	Образование из земель, находящихся в государственной или муниципальной собственности.
:ЗУ23	545	Магазины	4.4	Образование из земель, находящихся в государственной или муниципальной собственности.

:ЗУ24	6133	<i>Многоэтажная жилая застройка (высотная застройка)</i>	2.6	Образование из земель, находящихся в государственной или муниципальной собственности.
:ЗУ25	13185	<i>Земельные участки (территории) общего пользования</i>	12.0	Образование из земель, находящихся в государственной или муниципальной собственности. Перераспределение ЗУ с КН 60:27:0080201:47 (часть 840 кв.м.)
:ЗУ26	20601	<i>Земельные участки (территории) общего пользования</i>	12.0	Образование из земель, находящихся в государственной или муниципальной собственности.
:ЗУ27	6584	<i>Многоэтажная жилая застройка (высотная застройка)</i>	2.6	Образование из земель, находящихся в государственной или муниципальной собственности.
:ЗУ28	3804	<i>Многоэтажная жилая застройка (высотная застройка)</i>	2.6	Раздел КН 60:27:0080107:3482
:ЗУ29	3755	<i>Многоэтажная жилая застройка (высотная застройка)</i>	2.6	Раздел КН 60:27:0080107:3481
:ЗУ30	7577	<i>Многоэтажная жилая застройка (высотная застройка)</i>	2.6	Образование из земель, находящихся в государственной или муниципальной собственности. Перераспределение ЗУ с КН 60:27:0080107:2424
:ЗУ31	1166	<i>Земельные участки (территории) общего пользования</i>	12.0	Образование из земель, находящихся в государственной или муниципальной собственности.
:ЗУ32	3345	<i>Многоэтажная жилая застройка (высотная застройка)</i>	2.6	Образование из земель, находящихся в государственной или муниципальной собственности. Перераспределение ЗУ с КН 60:27:0080108:782, ЗУ с КН60:27:0080108:18 (часть 1297 кв.м)

:ЗУ33	6611	<i>Многоэтажная жилая застройка (высотная застройка)</i>	2.6	Образование из земель, находящихся в государственной или муниципальной собственности. Перераспределение ЗУ с КН 60:27:0080108:784, ЗУ с КН 60:27:0080108:18 (часть 668 кв.м.), ЗУ с КН60:27:0080108:20 (часть 1335 кв.м.)
:ЗУ34	568	<i>Земельные участки (территории) общего пользования</i>	12.0	Образование из земель, находящихся в государственной или муниципальной собственности.
:ЗУ35	2509	<i>Земельные участки (территории) общего пользования</i>	12.0	Образование из земель, находящихся в государственной или муниципальной собственности.
:ЗУ36	4072	<i>Среднеэтажная застройка</i>	2.5	Образование из земель, находящихся в государственной или муниципальной собственности. Перераспределение ЗУ с КН 60:27:0080202:1637
:ЗУ37	6025	<i>Среднеэтажная застройка</i>	2.5	Образование из земель, находящихся в государственной или муниципальной собственности. Перераспределение ЗУ с КН 60:27:0080202:14
:ЗУ38	7339	<i>Многоэтажная жилая застройка (высотная застройка)</i>	2.6	Образование из земель, находящихся в государственной или муниципальной собственности. Перераспределение ЗУ с КН 60:27:0080202:6
:ЗУ39	6699	<i>Среднеэтажная застройка</i>	2.5	Перераспределение ЗУ с КН 60:27:0080201:45, 60:27:0080201:46, 60:27:0080201:47(часть 2101кв.м.)
:ЗУ40	1328	<i>Магазины</i>	4.4	Перераспределение ЗУ с КН60:27:0080107:41
:ЗУ41	23113	<i>Многоэтажная жилая застройка (высотная застройка)</i>	2.6	Перераспределение ЗУ с КН60:27:0080102:38 (часть 21360кв.м.),60:27:0080102:1(часть 2020кв.м.)

:ЗУ42	3952	Многоэтажная жилая застройка (высотная застройка)	2.6	Раздел КН 60:27:0080107:3490
:ЗУ43	462	Земельные участки (территории) общего пользования	12.0	Образование из земель, находящихся в государственной или муниципальной собственности.
:ЗУ44	4616	Хранение автотранспорта	2.7.1	Перераспределение ЗУ с КН 60:27:0080102:38, ЗУ с КН 60:27:0080102:1, ЗУ с КН 60:27:0080102:2
:ЗУ45	26	Предоставление коммунальных услуг	3.1.1	Перераспределение ЗУ с КН 60:27:0080102:38
:ЗУ46	2680	Многоэтажная жилая застройка (высотная застройка)	2.6	Образование из земель, находящихся в государственной или муниципальной собственности.Перераспределение ЗУ с КН 60:27:0080108:1
:ЗУ47	1212	Земельные участки (территории) общего пользования	12.0	Образование из земель, находящихся в государственной или муниципальной собственности.
:ЗУ48	1061	Магазины	4.4	Образование из земель, находящихся в государственной или муниципальной собственности.Перераспределение ЗУ с КН 60:27:0080204:3
:ЗУ49	2402	Многоэтажная жилая застройка (высотная застройка)	2.6	Образование из земель, находящихся в государственной или муниципальной собственности.Перераспределение ЗУ с КН60:27:0080204:26
:ЗУ50	614	Земельные участки (территории) общего пользования	12.0	Образование из земель, находящихся в государственной или муниципальной собственности. Перераспределение ЗУ с КН 60:27:0080108:15
:ЗУ51	364	Земельные участки (территории) общего пользования	12.0	Образование из земель, находящихся в государственной или муниципальной собственности.

:3У52	4004	<i>Среднеэтажная застройка</i>	2.5	Образование из земель, находящихся в государственной или муниципальной собственности. Перераспределение ЗУ с КН60:27:0080201:1284
:3У53	265	<i>Земельные участки (территории) общего пользования</i>	12.0	Образование из земель, находящихся в государственной или муниципальной собственности.
:3У54	11954	<i>Многоэтажная жилая застройка (высотная застройка)</i>	2.6	Перераспределение ЗУ с КН60:27:0080108:785, ЗУ с КН60:27:0080108:20 (часть 380 кв.м.)
:3У55	1560	<i>Земельные участки (территории) общего пользования</i>	12.0	Образование из земель, находящихся в государственной или муниципальной собственности.
:3У56	3253	<i>Среднеэтажная застройка</i>	2.5	Перераспределение ЗУ с КН60:27:0080203:1235, ЗУ с КН60:27:0080203:24 (часть 2366 кв.м.)
3У57	1065	<i>Магазины</i>	4.4	Перераспределение ЗУ с КН60:27:0080107:95
3У58	1816	<i>Магазины</i>	4.4	Перераспределение ЗУ с КН60:27:0080107:108
3У59	23	<i>Земельные участки (территории) общего пользования</i>		Раздел ЗУ с КН КН60:27:0080108:18

ЗУ60	2526	Земельные участки (территории) общего пользования	12.0	Образование из земель, находящихся в государственной или муниципальной собственности.
:ЗУ61	713	Земельные участки (территории) общего пользования	12.0	Образование из КН 60:27:0080107:3490, 60:27:0080107:3482, 60:27:0080107:3481

4. Каталог координат красных линий.

№	X	Y
1	499559,24	1270200,40
2	499559,24	1270200,39
3	499578,72	1270190,15
4	499579,12	1270189,94
5	499578,91	1270189,56
6	499587,33	1270185,13
7	499587,64	1270185,71
8	499591,39	1270183,75
9	499601,70	1270180,34
10	499606,37	1270178,03
11	499605,43	1270176,14
12	499624,62	1270166,62
13	499625,34	1270168,07
14	499627,53	1270166,99
15	499628,09	1270168,11
16	499630,62	1270166,85
17	499631,29	1270168,16
18	499705,33	1270131,60
19	499704,41	1270129,76
20	499707,26	1270128,32
21	499708,18	1270130,17
22	499728,14	1270120,15
23	499734,09	1270132,01
24	499734,64	1270129,99
25	499751,91	1270121,23
26	499769,16	1270113,56
27	499772,31	1270111,97
28	499767,04	1270100,45
29	499884,59	1270042,85
30	499891,89	1270025,49
31	499991,42	1269930,52
32	500002,30	1269942,02
33	500009,30	1269934,77
34	500096,79	1270028,35

35	500118,54	1270050,96
36	500119,98	1270049,51
37	500141,24	1270071,23
38	500192,46	1270123,43
39	500188,07	1270127,70
40	500194,30	1270140,16
41	500216,15	1270162,44
42	500220,77	1270166,79
43	500269,73	1270215,34
44	500278,55	1270242,43
45	500279,91	1270254,72
46	500281,32	1270294,73
47	500282,56	1270387,51
48	500283,13	1270430,69
49	500049,34	1270434,08
50	500023,78	1270434,09
51	499838,15	1270433,60
52	499720,64	1270492,37
53	499720,72	1270492,58
54	499718,87	1270493,33
55	499718,84	1270493,27
56	499707,31	1270499,04
57	499697,01	1270465,73
58	499682,53	1270457,12
59	499636,72	1270364,18
60	499618,28	1270327,29
61	499616,72	1270324,64
62	499612,96	1270315,72
63	499609,75	1270309,27
64	499612,27	1270308,01
65	499602,16	1270287,96
66	499600,04	1270289,01
67	499595,96	1270280,46
68	499597,97	1270279,46
69	499587,60	1270258,57
70	499585,50	1270259,57
71	499580,24	1270248,55
72	499582,32	1270247,56
73	499573,67	1270230,25
74	499571,61	1270231,26
75	499565,60	1270218,98
76	499567,71	1270218,02
77	500648,67	1270463,23
78	500640,09	1270355,96
79	500627,36	1270196,13
80	500474,37	1270209,02
81	500456,06	1270210,32
82	500456,23	1270252,59
83	500454,70	1270252,63
84	500442,16	1270253,15
85	500442,07	1270229,09
86	500439,87	1270229,15

87	500439,74	1270218,49
88	500439,15	1270218,51
89	500439,14	1270216,34
90	500423,07	1270218,02
91	500423,89	1270215,52
92	500423,63	1270211,80
93	500419,84	1270212,05
94	500420,16	1270218,13
95	500386,71	1270220,70
96	500386,57	1270213,02
97	500322,69	1270218,99
98	500320,83	1270220,67
99	500319,68	1270223,32
100	500319,63	1270457,67
101	500326,74	1270466,02
102	500450,00	1270465,20
103	500457,11	1270465,87
104	500551,88	1270464,58
105	500051,04	1269871,81
106	500125,38	1269802,13
107	500136,89	1269790,76
108	500144,89	1269784,62
109	500158,38	1269772,01
110	500161,02	1269773,82
111	500228,62	1269710,66
112	500237,54	1269695,55
113	500240,85	1269692,46
114	500276,59	1269659,11
115	500283,53	1269654,09
116	500365,57	1269613,57
117	500383,69	1269604,57
118	500476,26	1269560,42
119	500478,34	1269555,39
120	500491,67	1269549,05
121	500504,25	1269547,46
122	500546,52	1269546,89
123	500552,38	1269550,07
124	500551,12	1269559,37
125	500555,54	1269573,60
126	500562,28	1269581,60
127	500562,89	1269590,78
128	500559,39	1269599,33
129	500559,69	1269612,19
130	500563,33	1269635,72
131	500565,02	1269646,65
132	500565,75	1269661,94
133	500567,90	1269666,44
134	500570,20	1269668,09
135	500570,39	1269675,42
136	500559,38	1269682,32
137	500569,08	1269793,14
138	500582,04	1269918,67

139	500571,39	1269920,09
140	500584,88	1270044,59
141	500599,99	1270042,90
142	500611,43	1270164,26
143	500580,41	1270166,73
144	500463,37	1270177,06
145	500450,83	1270179,30
146	500444,54	1270179,72
147	500371,00	1270185,41
148	500358,86	1270181,16
149	500316,44	1270136,27
150	500307,67	1270126,58
151	500265,00	1270082,22
152	500257,69	1270089,97
153	500236,38	1270067,76
154	500227,21	1270057,55
155	500214,93	1270069,17
156	500201,46	1270054,92
157	500204,34	1270049,05
158	500171,05	1270013,28
159	500177,46	1270007,05
160	500145,90	1269976,94
161	500065,84	1269886,84
162	500331,31	1269539,36
163	500322,56	1269532,72
164	500313,15	1269512,94
165	500302,34	1269517,91
166	500282,76	1269475,50
167	500291,20	1269471,21
168	500278,37	1269444,04
169	500272,78	1269433,69
170	500264,30	1269437,77
171	500230,96	1269370,10
172	500205,48	1269312,29
173	500199,52	1269304,09
174	500172,16	1269249,81
175	500162,00	1269231,11
176	500132,08	1269170,48
177	500129,59	1269165,61
178	500117,39	1269140,70
179	500173,76	1269111,82
180	500267,81	1269117,97
181	500267,22	1269147,97
182	500287,80	1269148,93
183	500287,15	1269201,73
184	500283,78	1269225,44
185	500280,45	1269233,84
186	500280,17	1269253,32
187	500281,33	1269269,34
188	500297,12	1269268,71
189	500298,61	1269306,23
190	500298,76	1269311,07

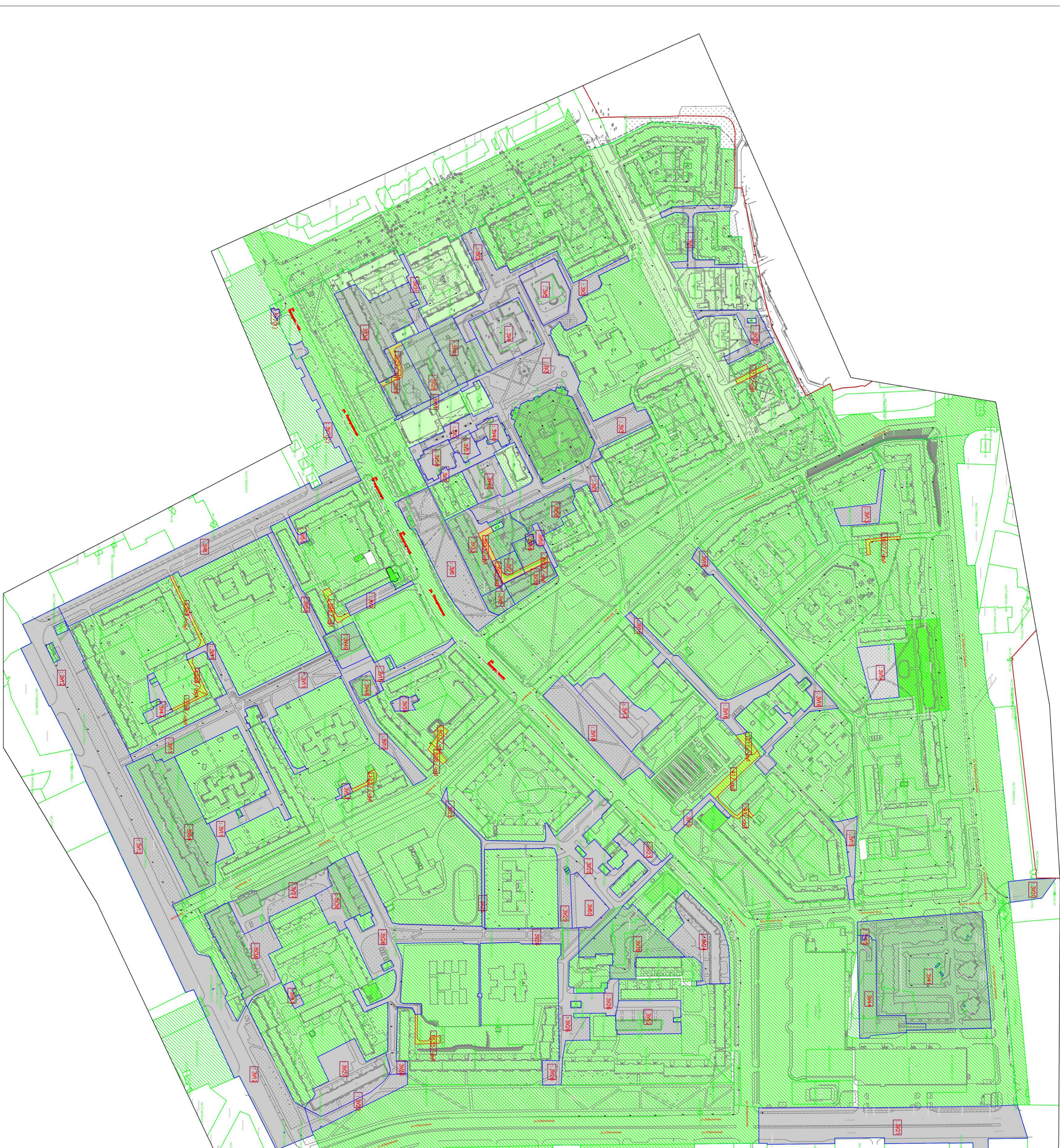
191	500316,35	1269311,04
192	500318,83	1269369,99
193	500341,45	1269414,02
194	500354,40	1269439,03
195	500378,79	1269490,91
196	500388,45	1269511,46
197	500372,21	1269519,69
198	499963,47	1269788,99
199	499949,69	1269783,10
200	499939,81	1269763,21
201	499889,28	1269658,54
202	499866,63	1269612,84
203	499822,22	1269524,36
204	499819,85	1269519,61
205	499823,40	1269518,08
206	499800,95	1269472,62
207	499786,53	1269445,68
208	499737,51	1269347,53
209	499733,94	1269342,71
210	499726,71	1269327,99
211	499756,05	1269312,63
212	499757,74	1269316,48
213	499820,92	1269283,92
214	499826,75	1269295,14
215	499832,52	1269292,14
216	499891,31	1269263,90
217	499896,76	1269274,72
218	499911,86	1269267,62
219	499931,73	1269256,87
220	499945,23	1269250,87
221	499939,77	1269238,97
222	499998,38	1269209,53
223	500004,57	1269206,41
224	499998,60	1269193,84
225	500062,02	1269162,60
226	500086,61	1269150,48
227	500096,74	1269171,31
228	500147,29	1269275,36
229	500133,41	1269282,18
230	500142,85	1269302,11
231	500151,26	1269297,99
232	500212,79	1269421,45
233	500236,11	1269452,33
234	500287,21	1269556,24
235	500263,56	1269568,51
236	500201,82	1269600,57
237	500197,14	1269602,75
238	500200,91	1269609,16
239	500138,05	1269640,83
240	500132,78	1269630,62
241	500119,74	1269637,44
242	500103,42	1269646,72

243	500114,70	1269669,93
244	500099,17	1269676,58
245	500105,94	1269689,98
246	500044,66	1269721,90
247	500039,44	1269724,52
248	500044,26	1269734,39
249	499985,98	1269774,15
250	499540,03	1270174,58
251	499450,72	1269995,19
252	499461,51	1269990,54
253	499457,10	1269980,32
254	499391,68	1269852,30
255	499394,39	1269850,84
256	499371,96	1269804,58
257	499406,39	1269787,77
258	499493,08	1269744,20
259	499523,06	1269729,16
260	499526,51	1269736,32
261	499645,86	1269678,03
262	499652,98	1269674,49
263	499649,50	1269667,49
264	499670,65	1269656,61
265	499675,66	1269654,08
266	499760,30	1269610,50
267	499774,36	1269637,60
268	499785,52	1269632,02
269	499808,00	1269675,13
270	499802,25	1269678,21
271	499822,94	1269718,72
272	499836,34	1269745,80
273	499843,90	1269742,06
274	499847,14	1269745,74
275	499872,31	1269791,34
276	499899,60	1269819,81
277	499903,78	1269826,95
278	499965,03	1269889,98
279	499955,90	1269898,57
280	499970,21	1269909,95
281	499892,69	1269988,04
282	499864,88	1270013,11
283	499846,34	1270023,00
284	499753,54	1270068,97
285	499740,84	1270043,04
286	499739,01	1270039,54
287	499730,54	1270043,66
288	499709,09	1270054,08
289	499717,95	1270071,19
290	499700,97	1270079,58
291	499706,60	1270092,33
292	499585,94	1270151,91
293	499574,89	1270157,41
294	500675,71	1270461,76






295	500672,35	1270425,69
296	500671,20	1270425,72
297	500668,80	1270423,30
298	500668,61	1270421,11
299	500671,90	1270420,82
300	500651,51	1270202,48
301	500651,24	1270199,63
302	500650,90	1270195,97
303	500653,51	1270190,70
304	500656,12	1270188,02
305	500661,21	1270184,95
306	500666,00	1270183,52
307	500709,47	1270177,62
308	500728,79	1270150,17
309	500701,13	1270151,58
310	500694,73	1270151,55
311	500670,68	1270154,12
312	500644,27	1269916,28
313	500320,75	1270514,48
314	500332,07	1270514,53
315	500332,09	1270515,95
316	500425,25	1270514,90
317	500425,05	1270507,33
318	500493,36	1270506,77
319	500493,43	1270514,98
320	500581,94	1270514,03
321	500583,35	1270514,31
322	500614,70	1270513,77
323	500615,04	1270523,31
324	500635,89	1270523,16
325	500635,59	1270508,29
326	500689,91	1270507,47
327	499742,57	1270573,27
328	499744,34	1270570,67
329	499746,22	1270567,36
330	499757,02	1270555,68
331	499762,19	1270552,53
332	499817,67	1270537,07
333	499817,81	1270542,22
334	499820,10	1270542,20
335	499820,20	1270547,56
336	499867,07	1270546,14
337	499889,02	1270535,68
338	499953,90	1270535,36
339	499954,47	1270549,95
340	499965,55	1270549,72
341	500037,80	1270549,13
342	500037,72	1270516,91
343	500075,79	1270516,88
344	500075,70	1270539,30
345	500136,18	1270538,05
346	500137,48	1270536,73

347	500145,91	1270536,84
348	500145,64	1270523,76
349	500183,71	1270523,72
350	500184,02	1270545,35
351	500231,40	1270544,88
352	500231,26	1270540,82
353	500232,22	1270540,34
354	500233,01	1270540,25
355	500232,77	1270528,43
356	500231,99	1270515,30
357	500286,45	1270514,76
358	499647,86	1269261,99
359	499707,33	1269281,32
360	499797,43	1269236,46
361	499807,67	1269233,80
362	499821,00	1269226,88
363	499878,67	1269196,94
364	499883,76	1269194,34
365	499900,87	1269186,38
366	499969,76	1269153,43
367	499974,99	1269150,46
368	499987,57	1269144,38
369	499987,27	1269143,75
370	500054,24	1269111,09
371	500058,22	1269093,26
372	499367,06	1269773,16
373	499518,42	1269698,84
374	499579,09	1269669,04
375	499690,61	1269613,82
376	499703,63	1269607,17
377	499704,16	1269608,15
378	499707,59	1269615,19
379	499721,04	1269608,54
380	499716,21	1269599,03
381	499755,41	1269579,61
382	499761,34	1269576,87
383	499691,95	1269434,27
384	499685,69	1269437,29
385	499675,24	1269415,14
386	499659,75	1269384,04
387	499650,11	1269368,54
388	499648,15	1269364,25
389	499309,39	1269801,57
390	499321,89	1269826,95
391	499307,18	1269834,51
392	499346,13	1269914,10
393	499347,57	1269913,38
394	499378,26	1269973,04
395	499396,37	1270016,53
396	499429,62	1270086,10
397	499533,44	1270307,26
398	499544,47	1270303,26

399	499561,48	1270340,82
400	499600,52	1270424,70
401	499607,13	1270421,79
402	499658,25	1270523,38



Условные обозначения

-  — границы земельных участков, сведения о которых содержатся в ЕГРН
-  — часть Реконструкция — обозначение улиц
-  — 307 — границы и обозначение обремененных земельных участков
-  — 1-159 — границы и обозначение установленных границ сервитута
-  — границы МО "Город Псков"

МЖ № 01/2021-ПМТ1		Проект межевания территории	
Исполнитель	Исполнитель	Исполнитель	Исполнитель
Масштаб 1:2500	Масштаб 1:2500	Масштаб 1:2500	Масштаб 1:2500
Чертёж в/внш. границ земельных участков	Чертёж в/внш. границ земельных участков	Чертёж в/внш. границ земельных участков	Чертёж в/внш. границ земельных участков



Учебные объединения

- граница замкнутой учебно-научной территории;
- граница территории, в которую включены отдельные подгруппы помещений;
- граница ОУС, отделенная от основной территории в БРП;
- граница замкнутой учебной территории от внешней территории в БРП;
- граница ОУ "Технополис";
- обозначение замкнутой территории, отделенной от основной территории в БРП;
- обозначение УИИ;
- обозначение ОУС, отделенной от основной территории в БРП;

№148 01/2021 - 04/11

Разработка территории на основании утвержденного генерального плана № 348/11-01/2021-04/11

Заказчик: Федеральное государственное бюджетное учреждение науки, образованное в соответствии с Федеральным законом от 27.07.2003 № 172-ФЗ "О развитии науки, образования, культуры, спорта, о социальной защите работников образовательной организации и об образовании в сфере высшего образования" - Федеральное государственное бюджетное учреждение науки "Институт проблем механики имени А.Г.Иванова" РАН

Проект: учебно-научная территория

Исполнитель: ООО "Генерал-Дизайн"

Масштаб: 1:2000

Человек: Ю.А.Савельев

Дата: 01/2021

№ документа: 001 "Gen-Design"



№ п/п	№	Наименование	Содержание
1	1	Исходные данные	Исходные данные
2	2	Проектные решения	Проектные решения
3	3	Исполнительные чертежи	Исполнительные чертежи
4	4	Экспликации	Экспликации
5	5	Спецификации	Спецификации
6	6	Сметы	Сметы
7	7	Титульный лист	Титульный лист
8	8	Листы	Листы
9	9	Сводный лист	Сводный лист
10	10	Итого	Итого

Условные обозначения:
 — изменение существующих зданий, сооружений и объектов благоустройства в границах территории;
 — строительство новых зданий, сооружений и объектов благоустройства в границах территории;
 — изменение существующих дорог, тротуаров, дорожек и объектов благоустройства в границах территории;
 — изменение существующих зеленых насаждений, объектов благоустройства в границах территории;
 — изменение существующих инженерных сетей, объектов благоустройства в границах территории;
 — изменение существующих границ территории.

Исполнитель: ООО "Сити-Солд"

Масштаб: 1:2000

Дата: 01/2021 - 04/21

Адрес: Республика Татарстан, г. Казань, ул. Пушкина, д. 100

Объект: Проект благоустройства территории в границах территории

Этап: Проектные решения

Лист: 01

Составитель: [Имя]

Проверил: [Имя]

Утвердил: [Имя]

Подпись: [Подпись]

М.П.: [Подпись]

Согласовано: [Имя]

Согласовано: [Имя]

Согласовано: [Имя]

Согласовано: [Имя]

Согласовано: [Имя]

4. Сведения о границах территории, в отношении которой утвержден проект межевания.

Каталог координат образуемых земельных участков.

:3У1

<i>№</i>	<i>X</i>	<i>Y</i>
<i>1</i>	<i>500283,78</i>	<i>1269225,44</i>
<i>2</i>	<i>500280,45</i>	<i>1269233,84</i>
<i>3</i>	<i>500238,94</i>	<i>1269235,60</i>
<i>4</i>	<i>500232,70</i>	<i>1269237,18</i>
<i>5</i>	<i>500230,44</i>	<i>1269241,09</i>
<i>6</i>	<i>500229,89</i>	<i>1269297,82</i>
<i>7</i>	<i>500234,99</i>	<i>1269300,50</i>
<i>8</i>	<i>500259,87</i>	<i>1269300,41</i>
<i>9</i>	<i>500260,17</i>	<i>1269307,60</i>
<i>10</i>	<i>500298,61</i>	<i>1269306,23</i>
<i>11</i>	<i>500298,76</i>	<i>1269311,07</i>
<i>12</i>	<i>500259,97</i>	<i>1269311,14</i>
<i>13</i>	<i>500205,48</i>	<i>1269312,29</i>
<i>14</i>	<i>500199,51</i>	<i>1269304,09</i>
<i>15</i>	<i>500223,08</i>	<i>1269302,48</i>
<i>16</i>	<i>500223,77</i>	<i>1269241,50</i>
<i>17</i>	<i>500219,41</i>	<i>1269236,49</i>
<i>18</i>	<i>500205,84</i>	<i>1269235,75</i>
<i>19</i>	<i>500187,82</i>	<i>1269243,28</i>
<i>20</i>	<i>500184,69</i>	<i>1269236,31</i>
<i>21</i>	<i>500203,01</i>	<i>1269227,75</i>
<i>22</i>	<i>500233,18</i>	<i>1269226,44</i>
<i>1</i>	<i>500283,78</i>	<i>1269225,44</i>

:3У2

<i>№</i>	<i>X</i>	<i>Y</i>
<i>1</i>	<i>499985,58</i>	<i>1269700,51</i>
<i>2</i>	<i>499999,86</i>	<i>1269731,30</i>
<i>3</i>	<i>499971,10</i>	<i>1269745,91</i>
<i>4</i>	<i>499973,61</i>	<i>1269750,69</i>
<i>5</i>	<i>499974,94</i>	<i>1269753,39</i>
<i>6</i>	<i>499979,37</i>	<i>1269762,33</i>
<i>7</i>	<i>499980,28</i>	<i>1269763,50</i>
<i>8</i>	<i>499985,98</i>	<i>1269774,15</i>
<i>9</i>	<i>499963,46</i>	<i>1269788,99</i>
<i>10</i>	<i>499949,83</i>	<i>1269783,30</i>
<i>11</i>	<i>499939,81</i>	<i>1269763,21</i>
<i>12</i>	<i>499953,76</i>	<i>1269756,28</i>
<i>13</i>	<i>499965,53</i>	<i>1269750,35</i>
<i>14</i>	<i>499965,90</i>	<i>1269750,17</i>
<i>15</i>	<i>499969,51</i>	<i>1269746,59</i>
<i>16</i>	<i>499954,08</i>	<i>1269715,59</i>
<i>1</i>	<i>499985,58</i>	<i>1269700,51</i>

:3Y3

<i>Nº</i>	<i>X</i>	<i>Y</i>
1	500139,55	1269294,87
2	500142,85	1269302,11
3	500100,74	1269322,44
4	500105,28	1269333,61
5	500102,78	1269339,38
6	500072,20	1269354,53
7	500084,95	1269379,39
8	500083,34	1269384,92
9	500057,69	1269397,05
10	500054,47	1269396,42
11	500053,69	1269396,76
12	500047,56	1269385,55
13	500034,81	1269398,81
14	500035,96	1269401,58
15	500034,47	1269403,80
16	500047,19	1269430,23
17	500058,31	1269433,55
18	500075,27	1269468,96
19	500071,74	1269479,19
20	500093,23	1269522,53
21	500147,65	1269497,19
22	500153,39	1269509,50
23	500165,06	1269506,09
24	500174,86	1269525,01
25	500099,95	1269560,35
26	500105,30	1269572,36
27	500091,26	1269579,77
28	500119,74	1269637,44
29	500103,42	1269646,72
30	500085,17	1269609,17
31	500066,79	1269617,91
32	500061,38	1269608,37
33	499991,14	1269643,76
34	499990,62	1269642,78
35	499950,26	1269661,65
36	499948,48	1269662,48
37	499947,30	1269659,90
38	499939,50	1269663,76
39	499935,40	1269662,54
40	499927,04	1269647,09
41	499921,63	1269642,76
42	499935,31	1269636,06
43	499964,97	1269623,20
44	499966,76	1269625,38
45	499968,68	1269626,19
46	499969,97	1269626,13
47	499971,51	1269625,72
48	499983,26	1269619,93

49	500007,54	1269607,64
50	500010,42	1269601,22
51	499985,11	1269551,22
52	499956,72	1269566,10
53	499958,03	1269568,76
54	499912,44	1269591,23
55	499866,64	1269612,83
56	499839,93	1269559,66
57	499888,79	1269536,25
58	499886,61	1269531,15
59	499923,29	1269513,32
60	499926,63	1269511,69
61	499928,72	1269516,26
62	499956,07	1269503,22
63	499941,88	1269474,98
64	499941,12	1269475,44
65	499936,20	1269465,67
66	499928,10	1269469,56
67	499930,04	1269473,44
68	499912,84	1269482,18
69	499911,55	1269479,66
70	499911,00	1269478,66
71	499921,59	1269472,81
72	499919,58	1269468,55
73	499954,91	1269451,86
74	499959,28	1269448,99
75	500022,92	1269416,85
76	499990,39	1269352,27
77	499921,66	1269385,29
78	499933,09	1269408,18
79	499918,71	1269414,86
80	499901,41	1269381,83
81	499942,26	1269360,44
82	499935,71	1269346,68
83	499946,80	1269341,09
84	499911,86	1269267,62
85	499931,73	1269256,87
86	499960,35	1269315,10
87	499974,65	1269308,55
88	499979,70	1269318,97
89	500043,22	1269288,56
90	500050,71	1269303,64
91	500065,97	1269332,88
1	500139,55	1269294,87
92	500040,19	1269298,37
93	500042,29	1269302,41
94	500043,54	1269301,76
95	500045,59	1269305,89
96	500044,34	1269306,56
97	500061,57	1269342,37
98	500061,87	1269343,83
99	500061,87	1269345,42

100	500058,48	1269374,29
101	500024,63	1269391,26
102	500022,56	1269387,64
103	499994,11	1269329,91
104	499991,21	1269323,06
92	500040,19	1269298,37
105	500048,54	1269474,62
106	500055,02	1269476,87
107	500054,21	1269479,44
108	500058,89	1269481,11
109	500057,00	1269486,71
110	500064,26	1269489,13
111	500095,40	1269552,78
112	500088,71	1269573,02
113	500024,60	1269608,18
114	499997,59	1269556,37
115	499984,03	1269528,17
116	499986,24	1269521,27
117	499980,82	1269519,22
118	499982,33	1269514,53
119	499979,73	1269513,64
120	499981,96	1269507,12
121	499984,55	1269507,96
122	499986,13	1269503,26
123	499991,73	1269505,04
124	499993,63	1269499,24
125	500004,48	1269494,04
126	500006,79	1269494,97
127	500012,36	1269492,38
128	500011,55	1269490,54
129	500017,18	1269487,83
130	500017,98	1269489,66
131	500022,52	1269487,28
132	500024,05	1269485,03
133	500035,04	1269479,14
134	500041,03	1269481,22
135	500043,01	1269475,65
136	500047,59	1269477,15
105	500048,54	1269474,62
137	499979,92	1269546,87
138	499976,54	1269548,61
139	499978,62	1269552,66
140	499968,03	1269558,40
141	499963,28	1269548,77
142	499951,82	1269554,43
143	499951,16	1269553,09
144	499949,36	1269553,97
145	499946,71	1269548,59
146	499948,52	1269547,70
147	499946,30	1269543,19
148	499943,75	1269544,48
149	499944,41	1269545,82

150	499933,53	1269551,16
151	499932,95	1269549,99
152	499932,16	1269550,38
153	499933,60	1269553,67
154	499932,25	1269554,48
155	499938,69	1269567,48
156	499921,91	1269575,79
157	499922,68	1269577,37
158	499924,20	1269580,07
159	499918,86	1269582,82
160	499917,44	1269579,89
161	499916,88	1269578,26
162	499916,06	1269578,74
163	499909,55	1269566,03
164	499907,60	1269566,90
165	499906,60	1269564,61
166	499903,39	1269566,14
167	499900,48	1269567,58
168	499902,10	1269570,91
169	499902,14	1269572,04
170	499905,17	1269578,19
171	499903,22	1269579,16
172	499905,52	1269583,82
173	499904,36	1269584,41
174	499904,96	1269585,62
175	499899,91	1269588,17
176	499899,30	1269586,96
177	499893,51	1269589,90
178	499891,45	1269585,86
179	499886,26	1269588,44
180	499885,96	1269587,80
181	499881,27	1269590,13
182	499883,65	1269594,93
183	499883,23	1269595,15
184	499883,68	1269596,03
185	499881,17	1269597,28
186	499880,72	1269596,38
187	499879,61	1269596,93
188	499881,55	1269600,81
189	499875,09	1269604,03
190	499875,33	1269604,52
191	499874,46	1269604,95
192	499872,38	1269600,79
193	499866,28	1269603,84
194	499861,89	1269595,01
195	499860,35	1269595,77
196	499854,81	1269584,57
197	499856,34	1269583,81
198	499851,73	1269574,56
199	499856,62	1269572,11
200	499855,69	1269570,23
201	499861,04	1269567,57

202	499858,82	1269563,29
203	499860,16	1269562,60
204	499860,73	1269563,72
205	499866,56	1269560,74
206	499865,99	1269559,62
207	499873,86	1269555,83
208	499874,40	1269556,97
209	499893,78	1269547,62
210	499893,96	1269547,97
211	499894,68	1269547,62
212	499895,21	1269548,68
213	499922,09	1269534,83
214	499923,61	1269537,81
215	499924,36	1269539,32
216	499934,96	1269533,80
217	499932,18	1269528,47
218	499943,75	1269522,44
219	499943,04	1269521,07
220	499948,80	1269518,06
221	499949,53	1269519,48
222	499953,90	1269517,16
223	499954,47	1269518,24
224	499961,25	1269515,01
225	499965,80	1269524,79
226	499966,70	1269524,35
227	499968,56	1269527,85
228	499969,70	1269527,29
229	499972,49	1269532,77
230	499969,93	1269534,01
231	499974,33	1269542,55
232	499976,99	1269541,17
137	499979,92	1269546,87

:3Y4

<i>Nº</i>	<i>X</i>	<i>Y</i>
1	499990,39	1269352,27
2	499999,62	1269370,40
3	500014,06	1269399,18
4	500022,92	1269416,85
5	499959,28	1269448,99
6	499954,91	1269451,86
7	499933,09	1269408,18
8	499921,66	1269385,29
9	499975,52	1269359,42
1	499990,39	1269352,27

:3Y5

<i>Nº</i>	<i>X</i>	<i>Y</i>
1	500040,19	1269298,37

2	500042,29	1269302,41
3	500043,54	1269301,76
4	500045,59	1269305,89
5	500044,34	1269306,56
6	500061,57	1269342,37
7	500061,87	1269343,83
8	500061,87	1269345,42
9	500058,48	1269374,29
10	500024,63	1269391,26
11	500022,56	1269387,64
12	499994,11	1269329,91
13	499991,21	1269323,06
1	500040,19	1269298,37

:3Y6

<i>Nº</i>	<i>X</i>	<i>Y</i>
1	499820,19	1269634,51
2	499866,63	1269612,84
3	499866,64	1269612,83
4	499889,28	1269658,54
5	499939,81	1269763,21
6	499949,83	1269783,30
7	499963,46	1269788,99
8	499934,50	1269811,12
9	499922,28	1269798,49
10	499901,86	1269772,50
11	499888,55	1269750,12
12	499879,05	1269732,12
13	499849,04	1269670,57
14	499841,59	1269670,57
15	499828,39	1269643,32
16	499822,23	1269638,58
1	499820,19	1269634,51

17	499885,96	1269659,74
18	499886,87	1269659,32
19	499886,45	1269658,41
20	499885,54	1269658,83
17	499885,96	1269659,74

:3Y7(1)

<i>Nº</i>	<i>X</i>	<i>Y</i>
1	499660,87	1269368,44
2	499665,04	1269376,89
3	499660,03	1269379,66
4	499659,75	1269384,04
5	499650,11	1269368,54
6	499654,57	1269366,51
7	499656,36	1269370,44

<i>1</i>	<i>499660,87</i>	<i>1269368,44</i>
----------	------------------	-------------------

:3Y7(2)

<i>8</i>	<i>499718,46</i>	<i>1269489,11</i>
<i>9</i>	<i>499761,34</i>	<i>1269576,87</i>
<i>10</i>	<i>499755,41</i>	<i>1269579,61</i>
<i>11</i>	<i>499744,21</i>	<i>1269556,76</i>
<i>12</i>	<i>499738,47</i>	<i>1269559,85</i>
<i>13</i>	<i>499730,59</i>	<i>1269543,93</i>
<i>14</i>	<i>499712,86</i>	<i>1269507,51</i>
<i>15</i>	<i>499719,12</i>	<i>1269504,35</i>
<i>16</i>	<i>499713,04</i>	<i>1269492,27</i>
<i>17</i>	<i>499707,64</i>	<i>1269495,16</i>
<i>18</i>	<i>499691,73</i>	<i>1269463,52</i>
<i>19</i>	<i>499697,39</i>	<i>1269460,83</i>
<i>20</i>	<i>499691,36</i>	<i>1269448,70</i>
<i>21</i>	<i>499685,94</i>	<i>1269451,41</i>
<i>22</i>	<i>499676,34</i>	<i>1269432,18</i>
<i>23</i>	<i>499680,80</i>	<i>1269429,92</i>
<i>24</i>	<i>499675,24</i>	<i>1269415,14</i>
<i>25</i>	<i>499678,15</i>	<i>1269417,27</i>
<i>26</i>	<i>499682,69</i>	<i>1269417,52</i>
<i>27</i>	<i>499693,14</i>	<i>1269412,80</i>
<i>28</i>	<i>499696,85</i>	<i>1269420,66</i>
<i>29</i>	<i>499699,89</i>	<i>1269421,72</i>
<i>30</i>	<i>499702,68</i>	<i>1269427,36</i>
<i>31</i>	<i>499700,88</i>	<i>1269430,15</i>
<i>32</i>	<i>499692,03</i>	<i>1269434,44</i>
<i>8</i>	<i>499718,46</i>	<i>1269489,11</i>

:3Y8

<i>Nº</i>	<i>X</i>	<i>Y</i>
<i>1</i>	<i>499761,34</i>	<i>1269576,87</i>
<i>2</i>	<i>499774,52</i>	<i>1269603,39</i>
<i>3</i>	<i>499760,30</i>	<i>1269610,50</i>
<i>4</i>	<i>499675,66</i>	<i>1269654,08</i>
<i>5</i>	<i>499649,50</i>	<i>1269667,49</i>
<i>6</i>	<i>499652,98</i>	<i>1269674,49</i>
<i>7</i>	<i>499645,86</i>	<i>1269678,03</i>
<i>8</i>	<i>499526,51</i>	<i>1269736,32</i>
<i>9</i>	<i>499523,06</i>	<i>1269729,16</i>
<i>10</i>	<i>499493,08</i>	<i>1269744,20</i>
<i>11</i>	<i>499406,39</i>	<i>1269787,77</i>
<i>12</i>	<i>499371,96</i>	<i>1269804,58</i>
<i>13</i>	<i>499358,55</i>	<i>1269777,35</i>
<i>14</i>	<i>499367,06</i>	<i>1269773,16</i>
<i>15</i>	<i>499518,42</i>	<i>1269698,84</i>
<i>16</i>	<i>499579,09</i>	<i>1269669,04</i>
<i>17</i>	<i>499690,61</i>	<i>1269613,82</i>

<i>18</i>	<i>499703,63</i>	<i>1269607,17</i>
<i>19</i>	<i>499704,16</i>	<i>1269608,15</i>
<i>20</i>	<i>499707,59</i>	<i>1269615,19</i>
<i>21</i>	<i>499721,04</i>	<i>1269608,54</i>
<i>22</i>	<i>499716,21</i>	<i>1269599,03</i>
<i>23</i>	<i>499755,41</i>	<i>1269579,61</i>
<i>1</i>	<i>499761,34</i>	<i>1269576,87</i>

:3Y9

<i>Nº</i>	<i>X</i>	<i>Y</i>
<i>1</i>	<i>499847,14</i>	<i>1269745,74</i>
<i>2</i>	<i>499759,99</i>	<i>1269789,44</i>
<i>3</i>	<i>499752,48</i>	<i>1269773,79</i>
<i>4</i>	<i>499815,96</i>	<i>1269742,68</i>
<i>5</i>	<i>499816,46</i>	<i>1269742,44</i>
<i>6</i>	<i>499818,06</i>	<i>1269745,14</i>
<i>7</i>	<i>499822,52</i>	<i>1269752,64</i>
<i>8</i>	<i>499836,34</i>	<i>1269745,80</i>
<i>9</i>	<i>499843,90</i>	<i>1269742,06</i>
<i>1</i>	<i>499847,14</i>	<i>1269745,74</i>

:3Y10

<i>Nº</i>	<i>X</i>	<i>Y</i>
<i>1</i>	<i>499899,60</i>	<i>1269819,81</i>
<i>2</i>	<i>499903,78</i>	<i>1269826,95</i>
<i>3</i>	<i>499887,50</i>	<i>1269840,27</i>
<i>4</i>	<i>499883,53</i>	<i>1269842,96</i>
<i>5</i>	<i>499801,20</i>	<i>1269883,05</i>
<i>6</i>	<i>499805,76</i>	<i>1269891,50</i>
<i>7</i>	<i>499800,84</i>	<i>1269894,41</i>
<i>8</i>	<i>499786,74</i>	<i>1269865,54</i>
<i>9</i>	<i>499757,83</i>	<i>1269880,69</i>
<i>10</i>	<i>499772,38</i>	<i>1269910,24</i>
<i>11</i>	<i>499779,02</i>	<i>1269906,79</i>
<i>12</i>	<i>499795,07</i>	<i>1269937,46</i>
<i>13</i>	<i>499864,76</i>	<i>1270012,97</i>
<i>14</i>	<i>499846,37</i>	<i>1270022,91</i>
<i>15</i>	<i>499822,35</i>	<i>1269987,37</i>
<i>16</i>	<i>499793,23</i>	<i>1269964,19</i>
<i>17</i>	<i>499746,03</i>	<i>1269873,15</i>
<i>18</i>	<i>499748,28</i>	<i>1269871,70</i>
<i>19</i>	<i>499738,90</i>	<i>1269852,48</i>
<i>20</i>	<i>499741,66</i>	<i>1269851,02</i>
<i>21</i>	<i>499747,64</i>	<i>1269861,56</i>
<i>22</i>	<i>499749,69</i>	<i>1269862,61</i>
<i>23</i>	<i>499787,71</i>	<i>1269844,71</i>
<i>24</i>	<i>499792,49</i>	<i>1269854,25</i>
<i>25</i>	<i>499814,81</i>	<i>1269843,05</i>
<i>26</i>	<i>499824,23</i>	<i>1269861,81</i>

27	499876,39	1269835,23
28	499885,26	1269831,24
29	499888,75	1269829,65
30	499891,93	1269827,80
31	499894,77	1269825,70
32	499896,52	1269823,93
33	499812,66	1269846,68
34	499820,00	1269861,71
35	499814,84	1269864,24
36	499807,56	1269849,30
33	499812,66	1269846,68

:3Y11

<i>№</i>	<i>X</i>	<i>Y</i>
1	499731,62	1269837,79
2	499748,28	1269871,70
3	499746,03	1269873,15
4	499656,42	1269917,46
5	499660,49	1269925,74
6	499648,18	1269931,09
7	499649,33	1269933,58
8	499652,89	1269943,83
9	499653,05	1269944,87
10	499654,41	1269948,24
11	499656,03	1269951,43
12	499680,85	1269997,01
13	499683,96	1269998,61
14	499686,63	1269999,48
15	499689,00	1269999,46
16	499697,37	1269996,27
17	499699,85	1270000,30
18	499683,22	1270007,95
19	499642,27	1269934,50
20	499638,29	1269936,14
21	499635,82	1269931,26
22	499639,58	1269929,53
23	499631,33	1269912,83
24	499626,69	1269913,08
25	499621,83	1269914,85
26	499614,71	1269918,52
27	499618,43	1269927,24
28	499614,43	1269928,94
29	499617,91	1269936,50
30	499617,05	1269936,93
31	499617,30	1269937,39
32	499619,35	1269936,45
33	499623,07	1269943,49
34	499619,91	1269945,47
35	499678,85	1270067,51
36	499669,89	1270071,18
37	499660,68	1270052,48

38	499622,07	1270071,44
39	499588,10	1270087,43
40	499600,59	1270116,23
41	499574,98	1270128,96
42	499574,64	1270128,95
43	499578,95	1270103,18
44	499565,34	1270074,93
45	499615,87	1270049,98
46	499644,57	1270036,22
47	499642,01	1270030,96
48	499648,24	1270027,94
49	499604,50	1269941,46
50	499558,54	1269963,86
51	499518,23	1269983,49
52	499502,90	1269990,87
53	499500,67	1269986,16
54	499493,08	1269989,54
55	499487,77	1269979,21
56	499461,51	1269990,54
57	499457,09	1269980,32
58	499494,04	1269960,98
59	499581,19	1269918,05
60	499574,29	1269904,79
61	499590,21	1269896,67
62	499560,56	1269838,05
63	499536,03	1269850,37
64	499533,97	1269843,19
65	499541,26	1269839,10
66	499570,31	1269825,09
67	499606,96	1269899,37
68	499726,45	1269840,34
69	499607,72	1270055,71
70	499612,17	1270064,69
71	499606,86	1270067,32
72	499602,37	1270058,40
69	499607,72	1270055,71

:3Y12

<i>Nº</i>	<i>X</i>	<i>Y</i>
1	499358,55	1269777,35
2	499371,96	1269804,58
3	499394,39	1269850,84
4	499391,68	1269852,30
5	499457,16	1269980,46
6	499461,51	1269990,54
7	499450,72	1269995,19
8	499540,02	1270174,58
9	499515,40	1270186,40
10	499528,57	1270213,62
11	499546,69	1270249,82
12	499550,37	1270254,57

13	499567,00	1270258,34
14	499590,99	1270306,91
15	499587,32	1270314,65
16	499604,64	1270347,02
17	499616,72	1270324,64
18	499618,25	1270327,23
19	499636,72	1270364,18
20	499682,53	1270457,12
21	499697,01	1270465,73
22	499707,32	1270499,05
23	499709,16	1270502,93
24	499658,25	1270523,38
25	499607,13	1270421,79
26	499600,52	1270424,70
27	499561,48	1270340,82
28	499550,33	1270316,20
29	499544,47	1270303,26
30	499533,44	1270307,26
31	499429,27	1270086,27
32	499396,37	1270016,53
33	499378,26	1269973,04
34	499347,57	1269913,38
35	499346,12	1269914,09
36	499307,18	1269834,51
37	499321,89	1269826,95
38	499309,39	1269801,57
39	499352,32	1269780,42
40	499352,66	1269781,14
41	499353,56	1269780,70
42	499353,21	1269779,98
1	499358,55	1269777,35
43	499394,46	1269945,75
44	499394,46	1269945,93
45	499394,28	1269945,93
46	499394,28	1269945,75
43	499394,46	1269945,75
47	499478,46	1270114,84
48	499478,46	1270115,02
49	499478,28	1270115,02
50	499478,28	1270114,84
47	499478,46	1270114,84
51	499571,72	1270302,07
52	499571,72	1270303,07
53	499570,72	1270303,07
54	499570,72	1270302,07
51	499571,72	1270302,07
55	499573,71	1270301,61
56	499573,71	1270301,79
57	499573,53	1270301,79
58	499573,53	1270301,61
55	499573,71	1270301,61

59	499576,81	1270308,76
60	499576,81	1270308,94
61	499576,63	1270308,94
62	499576,63	1270308,76
59	499576,81	1270308,76
63	499669,53	1270499,10
64	499669,53	1270500,10
65	499668,53	1270500,10
66	499668,53	1270499,10
63	499669,53	1270499,10
67	499692,12	1270502,95
68	499692,52	1270503,87
69	499691,60	1270504,27
70	499691,20	1270503,35
67	499692,12	1270502,95
71	499361,50	1269850,02
72	499352,77	1269854,05
73	499341,62	1269830,41
74	499350,16	1269826,32
71	499361,50	1269850,02
75	499367,42	1269796,87
76	499372,15	1269809,39
77	499357,61	1269816,14
78	499352,42	1269804,50
75	499367,42	1269796,87

:3Y13

<i>Nº</i>	<i>X</i>	<i>Y</i>
1	500493,05	1269588,71
2	500485,76	1269662,43
3	500446,42	1269665,70
4	500433,08	1269666,30
5	500424,02	1269642,78
6	500481,99	1269635,48
7	500488,44	1269589,34
1	500493,05	1269588,71
8	500446,30	1269645,14
9	500446,30	1269646,14
10	500445,30	1269646,14
11	500445,30	1269645,14
8	500446,30	1269645,14

:3Y14

<i>Nº</i>	<i>X</i>	<i>Y</i>
1	500506,44	1269828,28
2	500513,48	1269901,54
3	500475,54	1269905,49
4	500455,69	1269833,11

<i>5</i>	<i>500499,75</i>	<i>1269834,74</i>
<i>6</i>	<i>500499,87</i>	<i>1269835,73</i>
<i>7</i>	<i>500498,88</i>	<i>1269835,86</i>
<i>8</i>	<i>500498,76</i>	<i>1269834,87</i>
<i>5</i>	<i>500499,75</i>	<i>1269834,74</i>

:3Y15

<i>Nº</i>	<i>X</i>	<i>Y</i>
<i>1</i>	<i>500455,60</i>	<i>1270065,27</i>
<i>2</i>	<i>500455,79</i>	<i>1270068,42</i>
<i>3</i>	<i>500451,99</i>	<i>1270154,69</i>
<i>4</i>	<i>500450,73</i>	<i>1270159,18</i>
<i>5</i>	<i>500450,83</i>	<i>1270179,30</i>
<i>6</i>	<i>500444,54</i>	<i>1270179,72</i>
<i>7</i>	<i>500440,35</i>	<i>1270148,78</i>
<i>8</i>	<i>500446,54</i>	<i>1270147,42</i>
<i>9</i>	<i>500439,43</i>	<i>1270095,10</i>
<i>10</i>	<i>500418,99</i>	<i>1270068,55</i>
<i>11</i>	<i>500421,23</i>	<i>1270070,57</i>
<i>12</i>	<i>500425,07</i>	<i>1270072,85</i>
<i>13</i>	<i>500428,11</i>	<i>1270072,89</i>
<i>14</i>	<i>500451,72</i>	<i>1270067,50</i>
<i>15</i>	<i>500454,11</i>	<i>1270065,47</i>
<i>16</i>	<i>500452,39</i>	<i>1270093,31</i>
<i>17</i>	<i>500452,57</i>	<i>1270094,30</i>
<i>18</i>	<i>500451,60</i>	<i>1270094,48</i>
<i>19</i>	<i>500451,41</i>	<i>1270093,50</i>
<i>16</i>	<i>500452,39</i>	<i>1270093,31</i>

:3Y16

<i>Nº</i>	<i>X</i>	<i>Y</i>
<i>1</i>	<i>500237,54</i>	<i>1269695,55</i>
<i>2</i>	<i>500430,16</i>	<i>1269916,56</i>
<i>3</i>	<i>500428,97</i>	<i>1269917,56</i>
<i>4</i>	<i>500425,99</i>	<i>1269917,20</i>
<i>5</i>	<i>500390,15</i>	<i>1269921,65</i>
<i>6</i>	<i>500377,24</i>	<i>1269933,13</i>
<i>7</i>	<i>500340,19</i>	<i>1269968,26</i>
<i>8</i>	<i>500339,62</i>	<i>1269969,05</i>
<i>9</i>	<i>500341,72</i>	<i>1269971,15</i>
<i>10</i>	<i>500335,44</i>	<i>1269977,60</i>
<i>11</i>	<i>500334,04</i>	<i>1269980,26</i>
<i>12</i>	<i>500345,66</i>	<i>1269992,47</i>
<i>13</i>	<i>500329,76</i>	<i>1270008,66</i>
<i>14</i>	<i>500315,19</i>	<i>1269992,56</i>
<i>15</i>	<i>500330,66</i>	<i>1269977,19</i>

16	500323,82	1269970,06
17	500324,20	1269969,63
18	500324,59	1269970,04
19	500359,59	1269936,06
20	500340,85	1269915,97
21	500344,65	1269912,54
22	500355,66	1269924,49
23	500361,94	1269922,82
24	500367,34	1269928,30
25	500378,88	1269917,07
26	500383,06	1269922,04
27	500394,32	1269910,00
28	500393,91	1269902,14
29	500384,35	1269890,73
30	500393,33	1269883,12
31	500385,46	1269874,40
32	500375,87	1269882,40
33	500363,48	1269869,19
34	500346,34	1269883,58
35	500338,37	1269891,93
36	500333,36	1269894,48
37	500330,66	1269897,34
38	500314,12	1269904,57
39	500311,89	1269907,36
40	500287,63	1269930,87
41	500304,78	1269949,05
42	500299,80	1269951,51
43	500288,91	1269953,84
44	500271,16	1269933,35
45	500265,17	1269932,98
46	500260,95	1269928,65
47	500264,96	1269923,29
48	500194,41	1269848,37
49	500182,34	1269860,88
50	500174,11	1269851,79
51	500185,84	1269840,11
52	500136,89	1269790,76
53	500144,89	1269784,62
54	500154,83	1269794,48
55	500199,46	1269840,23
56	500203,39	1269844,11
57	500207,08	1269844,53
58	500210,04	1269844,34
59	500265,63	1269903,25
60	500275,02	1269905,69
61	500283,22	1269903,93
62	500339,67	1269876,04
63	500370,30	1269856,99
64	500256,83	1269733,07
65	500252,32	1269734,10
66	500228,62	1269710,66
1	500237,54	1269695,55

<i>67</i>	<i>500239,97</i>	<i>1269707,76</i>
<i>68</i>	<i>500239,97</i>	<i>1269707,94</i>
<i>69</i>	<i>500239,79</i>	<i>1269707,94</i>
<i>70</i>	<i>500239,79</i>	<i>1269707,76</i>
<i>67</i>	<i>500239,97</i>	<i>1269707,76</i>

:3Y17

<i>Nº</i>	<i>X</i>	<i>Y</i>
<i>1</i>	<i>500171,34</i>	<i>1269916,05</i>
<i>2</i>	<i>500188,11</i>	<i>1269934,22</i>
<i>3</i>	<i>500153,09</i>	<i>1269967,36</i>
<i>4</i>	<i>500145,90</i>	<i>1269976,94</i>
<i>5</i>	<i>500065,84</i>	<i>1269886,84</i>
<i>6</i>	<i>500071,70</i>	<i>1269882,01</i>
<i>7</i>	<i>500076,45</i>	<i>1269886,73</i>
<i>8</i>	<i>500088,70</i>	<i>1269875,21</i>
<i>9</i>	<i>500101,10</i>	<i>1269874,82</i>
<i>10</i>	<i>500108,18</i>	<i>1269867,99</i>
<i>11</i>	<i>500132,25</i>	<i>1269893,56</i>
<i>12</i>	<i>500149,68</i>	<i>1269911,86</i>
<i>13</i>	<i>500165,67</i>	<i>1269921,15</i>
<i>1</i>	<i>500171,34</i>	<i>1269916,05</i>

:3Y18

<i>Nº</i>	<i>X</i>	<i>Y</i>
<i>1</i>	<i>500177,46</i>	<i>1270007,05</i>
<i>2</i>	<i>500171,05</i>	<i>1270013,28</i>
<i>3</i>	<i>500156,89</i>	<i>1269998,22</i>
<i>4</i>	<i>500133,73</i>	<i>1270014,87</i>
<i>5</i>	<i>500115,76</i>	<i>1269995,27</i>
<i>6</i>	<i>500083,50</i>	<i>1269960,12</i>
<i>7</i>	<i>500024,26</i>	<i>1269899,46</i>
<i>8</i>	<i>500051,04</i>	<i>1269871,81</i>
<i>9</i>	<i>500065,84</i>	<i>1269886,84</i>
<i>10</i>	<i>500145,90</i>	<i>1269976,94</i>
<i>1</i>	<i>500177,46</i>	<i>1270007,05</i>

:3Y19

<i>Nº</i>	<i>X</i>	<i>Y</i>
<i>1</i>	<i>500252,72</i>	<i>1270033,43</i>
<i>2</i>	<i>500282,35</i>	<i>1270063,88</i>
<i>3</i>	<i>500280,19</i>	<i>1270067,44</i>
<i>4</i>	<i>500279,87</i>	<i>1270067,11</i>
<i>5</i>	<i>500279,02</i>	<i>1270067,92</i>

6	500277,38	1270066,17
7	500276,75	1270066,76
8	500271,72	1270061,40
9	500271,31	1270061,78
10	500259,74	1270049,52
11	500260,60	1270048,66
12	500254,27	1270042,22
13	500208,44	1270088,88
14	500201,09	1270083,19
15	500214,93	1270069,17
16	500227,21	1270057,55
1	500252,72	1270033,43

:3Y20

<i>Nº</i>	<i>X</i>	<i>Y</i>
1	500728,79	1270150,17
2	500709,47	1270177,62
3	500666,00	1270183,52
4	500663,23	1270154,95
5	500670,68	1270154,12
6	500694,73	1270151,55
7	500701,13	1270151,58
1	500728,79	1270150,17

:3Y21

<i>Nº</i>	<i>X</i>	<i>Y</i>
1	500675,71	1270461,76
2	500689,91	1270507,47
3	500635,59	1270508,29
4	500635,89	1270523,16
5	500615,04	1270523,31
6	500614,70	1270513,77
7	500583,35	1270514,31
8	500581,94	1270514,03
9	500493,43	1270514,98
10	500493,36	1270506,78
11	500425,05	1270507,33
12	500425,25	1270514,90
13	500332,08	1270515,95
14	500332,09	1270514,53
15	500320,75	1270514,48
16	500320,66	1270465,27
17	500326,74	1270466,02
18	500450,00	1270465,20
19	500457,11	1270465,87
20	500648,67	1270463,23
1	500675,71	1270461,76

:3Y22

<i>Nº</i>	<i>X</i>	<i>Y</i>
<i>1</i>	<i>499838,22</i>	<i>1270419,11</i>
<i>2</i>	<i>499838,15</i>	<i>1270433,60</i>
<i>3</i>	<i>499720,64</i>	<i>1270492,38</i>
<i>4</i>	<i>499719,97</i>	<i>1270490,73</i>
<i>5</i>	<i>499718,12</i>	<i>1270491,48</i>
<i>6</i>	<i>499718,85</i>	<i>1270493,28</i>
<i>7</i>	<i>499707,32</i>	<i>1270499,05</i>
<i>8</i>	<i>499697,01</i>	<i>1270465,73</i>
<i>9</i>	<i>499719,62</i>	<i>1270477,67</i>
<i>10</i>	<i>499747,84</i>	<i>1270464,28</i>
<i>11</i>	<i>499787,41</i>	<i>1270444,29</i>
<i>12</i>	<i>499803,90</i>	<i>1270430,88</i>
<i>13</i>	<i>499813,01</i>	<i>1270419,67</i>
<i>1</i>	<i>499838,22</i>	<i>1270419,11</i>

:3Y23

<i>Nº</i>	<i>X</i>	<i>Y</i>
<i>1</i>	<i>500187,02</i>	<i>1270126,55</i>
<i>2</i>	<i>500182,49</i>	<i>1270130,97</i>
<i>3</i>	<i>500181,85</i>	<i>1270131,43</i>
<i>4</i>	<i>500179,99</i>	<i>1270132,00</i>
<i>5</i>	<i>500178,05</i>	<i>1270132,28</i>
<i>6</i>	<i>500175,69</i>	<i>1270131,96</i>
<i>7</i>	<i>500174,46</i>	<i>1270131,32</i>
<i>8</i>	<i>500171,61</i>	<i>1270129,11</i>
<i>9</i>	<i>500147,97</i>	<i>1270104,91</i>
<i>10</i>	<i>500157,32</i>	<i>1270095,77</i>
<i>11</i>	<i>500181,15</i>	<i>1270120,13</i>
<i>1</i>	<i>500187,02</i>	<i>1270126,55</i>

:3Y24

<i>Nº</i>	<i>X</i>	<i>Y</i>
<i>1</i>	<i>500269,72</i>	<i>1270215,33</i>
<i>2</i>	<i>500278,55</i>	<i>1270242,43</i>
<i>3</i>	<i>500279,91</i>	<i>1270254,72</i>
<i>4</i>	<i>500281,32</i>	<i>1270294,73</i>
<i>5</i>	<i>500273,93</i>	<i>1270295,11</i>
<i>6</i>	<i>500258,79</i>	<i>1270295,33</i>
<i>7</i>	<i>500253,41</i>	<i>1270295,08</i>
<i>8</i>	<i>500235,24</i>	<i>1270298,19</i>
<i>9</i>	<i>500235,09</i>	<i>1270291,44</i>
<i>10</i>	<i>500244,16</i>	<i>1270291,62</i>
<i>11</i>	<i>500242,40</i>	<i>1270286,10</i>
<i>12</i>	<i>500242,76</i>	<i>1270276,84</i>
<i>13</i>	<i>500242,49</i>	<i>1270266,89</i>
<i>14</i>	<i>500231,42</i>	<i>1270258,54</i>
<i>15</i>	<i>500214,38</i>	<i>1270258,87</i>

16	500214,45	1270258,23
17	500219,63	1270258,16
18	500195,65	1270234,02
19	500218,03	1270211,54
20	500206,61	1270192,46
21	500207,14	1270179,64
22	500220,77	1270166,79
1	500269,72	1270215,33

:3Y25

<i>Nº</i>	<i>X</i>	<i>Y</i>
1	500203,18	1270119,64
2	500134,73	1270187,49
3	500126,53	1270199,40
4	500073,57	1270252,27
5	500073,58	1270221,81
6	500073,22	1270218,13
7	500084,58	1270217,03
8	500088,92	1270218,16
9	500115,67	1270192,17
10	500071,00	1270141,83
11	500068,99	1270142,59
12	500067,62	1270144,45
13	500061,64	1270145,03
14	500064,52	1270218,95
15	500045,44	1270218,40
16	500043,61	1270119,21
17	500040,11	1270109,69
18	500037,44	1270109,61
19	500037,47	1270108,60
20	500024,92	1270108,18
21	500024,89	1270109,33
22	499943,75	1270110,70
23	499944,49	1270219,10
24	499940,12	1270216,46
25	499939,28	1270101,13
26	499938,14	1270098,10
27	499934,44	1270093,08
28	499884,59	1270042,85
29	499891,89	1270025,50
30	499894,47	1270046,24
31	499946,44	1270098,29
32	499960,72	1270098,56
33	500026,37	1270099,77
34	500028,28	1270094,96
35	500027,40	1270077,26
36	500026,58	1270075,20
37	500029,27	1270074,09
38	500040,21	1270092,61
39	500044,15	1270090,57
40	500092,39	1270044,23

<i>41</i>	<i>500086,48</i>	<i>1270038,42</i>
<i>42</i>	<i>500096,79</i>	<i>1270028,35</i>
<i>43</i>	<i>500118,54</i>	<i>1270050,96</i>
<i>44</i>	<i>500105,56</i>	<i>1270063,95</i>
<i>45</i>	<i>500105,03</i>	<i>1270066,33</i>
<i>46</i>	<i>500105,05</i>	<i>1270068,83</i>
<i>47</i>	<i>500103,74</i>	<i>1270067,63</i>
<i>48</i>	<i>500078,46</i>	<i>1270091,70</i>
<i>49</i>	<i>500085,25</i>	<i>1270099,04</i>
<i>50</i>	<i>500083,83</i>	<i>1270100,42</i>
<i>51</i>	<i>500087,07</i>	<i>1270103,86</i>
<i>52</i>	<i>500094,39</i>	<i>1270096,78</i>
<i>53</i>	<i>500102,23</i>	<i>1270104,83</i>
<i>54</i>	<i>500102,07</i>	<i>1270105,02</i>
<i>55</i>	<i>500118,80</i>	<i>1270122,25</i>
<i>56</i>	<i>500114,76</i>	<i>1270126,16</i>
<i>57</i>	<i>500114,02</i>	<i>1270125,42</i>
<i>58</i>	<i>500112,42</i>	<i>1270126,97</i>
<i>59</i>	<i>500113,16</i>	<i>1270127,72</i>
<i>60</i>	<i>500112,40</i>	<i>1270128,47</i>
<i>61</i>	<i>500121,35</i>	<i>1270137,66</i>
<i>62</i>	<i>500123,66</i>	<i>1270135,42</i>
<i>63</i>	<i>500126,59</i>	<i>1270138,43</i>
<i>64</i>	<i>500135,30</i>	<i>1270129,97</i>
<i>65</i>	<i>500132,37</i>	<i>1270126,95</i>
<i>66</i>	<i>500141,30</i>	<i>1270118,25</i>
<i>67</i>	<i>500138,40</i>	<i>1270115,27</i>
<i>68</i>	<i>500139,47</i>	<i>1270114,22</i>
<i>69</i>	<i>500137,38</i>	<i>1270112,06</i>
<i>70</i>	<i>500136,30</i>	<i>1270113,12</i>
<i>71</i>	<i>500129,13</i>	<i>1270105,85</i>
<i>72</i>	<i>500130,10</i>	<i>1270104,83</i>
<i>73</i>	<i>500126,51</i>	<i>1270101,40</i>
<i>74</i>	<i>500125,61</i>	<i>1270102,34</i>
<i>75</i>	<i>500120,04</i>	<i>1270097,02</i>
<i>76</i>	<i>500128,82</i>	<i>1270088,61</i>
<i>77</i>	<i>500130,28</i>	<i>1270090,09</i>
<i>78</i>	<i>500147,97</i>	<i>1270104,91</i>
<i>79</i>	<i>500171,60</i>	<i>1270129,11</i>
<i>80</i>	<i>500174,46</i>	<i>1270131,32</i>
<i>81</i>	<i>500175,69</i>	<i>1270131,96</i>
<i>82</i>	<i>500178,05</i>	<i>1270132,28</i>
<i>83</i>	<i>500179,99</i>	<i>1270132,00</i>
<i>84</i>	<i>500181,85</i>	<i>1270131,43</i>
<i>85</i>	<i>500182,49</i>	<i>1270130,97</i>
<i>86</i>	<i>500187,02</i>	<i>1270126,55</i>
<i>87</i>	<i>500188,07</i>	<i>1270127,70</i>
<i>88</i>	<i>500192,46</i>	<i>1270123,43</i>
<i>89</i>	<i>500198,38</i>	<i>1270117,51</i>
<i>90</i>	<i>500199,13</i>	<i>1270115,46</i>
<i>1</i>	<i>500203,18</i>	<i>1270119,64</i>

<i>91</i>	<i>500168,94</i>	<i>1270139,50</i>
<i>92</i>	<i>500129,34</i>	<i>1270177,00</i>
<i>93</i>	<i>500126,44</i>	<i>1270174,05</i>
<i>94</i>	<i>500117,03</i>	<i>1270164,45</i>
<i>95</i>	<i>500115,61</i>	<i>1270163,03</i>
<i>96</i>	<i>500154,69</i>	<i>1270124,98</i>
<i>97</i>	<i>500156,09</i>	<i>1270126,41</i>
<i>98</i>	<i>500165,43</i>	<i>1270135,94</i>
<i>91</i>	<i>500168,94</i>	<i>1270139,50</i>
<i>99</i>	<i>500117,20</i>	<i>1270140,90</i>
<i>100</i>	<i>500110,76</i>	<i>1270147,02</i>
<i>101</i>	<i>500099,69</i>	<i>1270135,94</i>
<i>102</i>	<i>500106,35</i>	<i>1270129,75</i>
<i>99</i>	<i>500117,20</i>	<i>1270140,90</i>
<i>103</i>	<i>500072,57</i>	<i>1270105,19</i>
<i>104</i>	<i>500083,97</i>	<i>1270117,39</i>
<i>105</i>	<i>500079,70</i>	<i>1270121,38</i>
<i>106</i>	<i>500068,30</i>	<i>1270109,17</i>
<i>103</i>	<i>500072,57</i>	<i>1270105,19</i>
<i>107</i>	<i>500060,47</i>	<i>1270137,79</i>
<i>108</i>	<i>500055,49</i>	<i>1270141,17</i>
<i>109</i>	<i>500053,48</i>	<i>1270138,32</i>
<i>110</i>	<i>500058,52</i>	<i>1270134,90</i>
<i>107</i>	<i>500060,47</i>	<i>1270137,79</i>
<i>111</i>	<i>500059,93</i>	<i>1270138,62</i>
<i>112</i>	<i>500061,72</i>	<i>1270141,25</i>
<i>113</i>	<i>500057,17</i>	<i>1270144,39</i>
<i>114</i>	<i>500055,35</i>	<i>1270141,74</i>
<i>111</i>	<i>500059,93</i>	<i>1270138,62</i>

:3Y26

<i>№</i>	<i>X</i>	<i>Y</i>
<i>1</i>	<i>500073,22</i>	<i>1270218,11</i>
<i>2</i>	<i>500073,58</i>	<i>1270221,81</i>
<i>3</i>	<i>500073,56</i>	<i>1270252,28</i>
<i>4</i>	<i>500060,43</i>	<i>1270264,50</i>
<i>5</i>	<i>500059,61</i>	<i>1270299,03</i>
<i>6</i>	<i>500066,67</i>	<i>1270300,55</i>
<i>7</i>	<i>500066,70</i>	<i>1270308,42</i>
<i>8</i>	<i>500109,52</i>	<i>1270307,89</i>
<i>9</i>	<i>500109,47</i>	<i>1270301,48</i>
<i>10</i>	<i>500112,74</i>	<i>1270301,50</i>
<i>11</i>	<i>500112,65</i>	<i>1270293,08</i>
<i>12</i>	<i>500116,09</i>	<i>1270288,74</i>
<i>13</i>	<i>500128,53</i>	<i>1270288,73</i>
<i>14</i>	<i>500127,95</i>	<i>1270318,55</i>
<i>15</i>	<i>500124,25</i>	<i>1270338,69</i>
<i>16</i>	<i>500122,08</i>	<i>1270338,70</i>
<i>17</i>	<i>500122,07</i>	<i>1270339,07</i>
<i>18</i>	<i>500110,60</i>	<i>1270338,91</i>
<i>19</i>	<i>500110,56</i>	<i>1270335,71</i>

20	500066,55	1270335,98
21	500066,55	1270341,68
22	500088,54	1270341,46
23	500088,90	1270372,61
24	500055,32	1270373,24
25	500051,09	1270398,28
26	500049,35	1270434,09
27	500023,79	1270434,10
28	500023,30	1270400,70
29	500046,79	1270400,76
30	500044,50	1270262,51
31	500044,48	1270261,19
32	500048,74	1270255,47
33	500048,62	1270240,29
34	499993,66	1270240,55
35	499991,49	1270238,19
36	499938,17	1270239,69
37	499938,87	1270308,96
38	499940,44	1270308,96
39	499940,44	1270313,77
40	499938,87	1270313,86
41	499939,31	1270351,55
42	499937,60	1270354,06
43	499936,96	1270312,76
44	499934,88	1270312,74
45	499934,98	1270308,69
46	499936,99	1270308,49
47	499936,57	1270241,19
48	499915,18	1270240,14
49	499915,02	1270238,12
50	499822,40	1270240,03
51	499830,29	1270258,55
52	499831,43	1270265,35
53	499827,88	1270320,18
54	499832,09	1270322,35
55	499857,31	1270322,31
56	499858,05	1270337,14
57	499848,96	1270337,19
58	499844,99	1270328,35
59	499824,59	1270326,76
60	499823,10	1270388,05
61	499810,82	1270388,16
62	499811,33	1270320,59
63	499778,82	1270334,62
64	499763,13	1270305,45
65	499770,37	1270301,90
66	499782,51	1270326,19
67	499805,65	1270316,45
68	499809,01	1270314,79
69	499813,96	1270311,29
70	499816,21	1270309,27
71	499819,78	1270304,53

72	499822,28	1270292,71
73	499822,47	1270286,70
74	499821,93	1270280,68
75	499820,94	1270277,82
76	499818,74	1270275,72
77	499790,46	1270289,99
78	499755,86	1270218,01
79	499754,99	1270218,44
80	499750,82	1270210,22
81	499764,23	1270203,64
82	499766,04	1270207,04
83	499767,67	1270206,09
84	499776,14	1270223,08
85	499793,21	1270214,59
86	499787,60	1270203,61
87	499790,97	1270201,86
88	499789,79	1270199,54
89	499789,18	1270199,86
90	499787,40	1270196,23
91	499789,27	1270194,95
92	499751,93	1270121,23
93	499761,20	1270117,11
94	499811,37	1270217,77
95	499812,14	1270218,26
96	499862,42	1270222,10
97	499940,07	1270222,46
98	499940,12	1270216,46
99	499944,49	1270219,10
100	500045,44	1270218,40
101	500064,52	1270218,95
1	500073,22	1270218,11

102	500076,56	1270319,10
103	500076,67	1270328,40
104	500062,20	1270328,47
105	500062,21	1270319,27
102	500076,56	1270319,10
106	499815,57	1270262,71
107	499819,71	1270271,17
108	499805,63	1270278,32
109	499801,38	1270269,74
106	499815,57	1270262,71
110	500051,02	1270225,50
111	500051,02	1270225,68
112	500050,84	1270225,68
113	500050,84	1270225,50
110	500051,02	1270225,50
114	500051,69	1270236,73
115	500051,69	1270236,91
116	500051,51	1270236,91
117	500051,51	1270236,73
114	500051,69	1270236,73

<i>118</i>	<i>500052,01</i>	<i>1270241,18</i>
<i>119</i>	<i>500052,01</i>	<i>1270241,36</i>
<i>120</i>	<i>500051,83</i>	<i>1270241,36</i>
<i>121</i>	<i>500051,83</i>	<i>1270241,18</i>
<i>118</i>	<i>500052,01</i>	<i>1270241,18</i>
<i>122</i>	<i>500058,60</i>	<i>1270225,44</i>
<i>123</i>	<i>500058,60</i>	<i>1270225,62</i>
<i>124</i>	<i>500058,42</i>	<i>1270225,62</i>
<i>125</i>	<i>500058,42</i>	<i>1270225,44</i>
<i>122</i>	<i>500058,60</i>	<i>1270225,44</i>
<i>126</i>	<i>499953,70</i>	<i>1270238,34</i>
<i>127</i>	<i>499953,70</i>	<i>1270238,52</i>
<i>128</i>	<i>499953,52</i>	<i>1270238,52</i>
<i>129</i>	<i>499953,52</i>	<i>1270238,34</i>
<i>126</i>	<i>499953,70</i>	<i>1270238,34</i>
<i>130</i>	<i>499822,08</i>	<i>1270236,64</i>
<i>131</i>	<i>499822,08</i>	<i>1270236,82</i>
<i>132</i>	<i>499821,90</i>	<i>1270236,82</i>
<i>133</i>	<i>499821,90</i>	<i>1270236,64</i>
<i>130</i>	<i>499822,08</i>	<i>1270236,64</i>

:3Y27

<i>Nº</i>	<i>X</i>	<i>Y</i>
<i>1</i>	<i>499808,19</i>	<i>1270389,77</i>
<i>2</i>	<i>499814,92</i>	<i>1270414,18</i>
<i>3</i>	<i>499813,01</i>	<i>1270419,67</i>
<i>4</i>	<i>499803,90</i>	<i>1270430,88</i>
<i>5</i>	<i>499787,41</i>	<i>1270444,29</i>
<i>6</i>	<i>499747,84</i>	<i>1270464,28</i>
<i>7</i>	<i>499719,62</i>	<i>1270477,67</i>
<i>8</i>	<i>499697,01</i>	<i>1270465,73</i>
<i>9</i>	<i>499703,63</i>	<i>1270456,07</i>
<i>10</i>	<i>499707,48</i>	<i>1270454,13</i>
<i>11</i>	<i>499711,62</i>	<i>1270446,97</i>
<i>12</i>	<i>499707,93</i>	<i>1270439,93</i>
<i>13</i>	<i>499730,21</i>	<i>1270428,81</i>
<i>14</i>	<i>499714,55</i>	<i>1270395,74</i>
<i>15</i>	<i>499765,26</i>	<i>1270370,26</i>
<i>16</i>	<i>499781,05</i>	<i>1270402,56</i>
<i>17</i>	<i>499806,72</i>	<i>1270404,09</i>
<i>18</i>	<i>499806,72</i>	<i>1270404,27</i>
<i>19</i>	<i>499806,54</i>	<i>1270404,27</i>
<i>20</i>	<i>499806,54</i>	<i>1270404,09</i>

:3Y28

<i>Nº</i>	<i>X</i>	<i>Y</i>
<i>1</i>	<i>499908,28</i>	<i>1269473,30</i>
<i>2</i>	<i>499906,86</i>	<i>1269473,99</i>
<i>3</i>	<i>499893,77</i>	<i>1269480,91</i>
<i>4</i>	<i>499874,00</i>	<i>1269490,79</i>

5	499872,07	1269491,76
6	499870,55	1269492,43
7	499829,41	1269413,03
8	499853,74	1269401,17
9	499865,91	1269395,24
10	499868,05	1269394,20

:3Y29

<i>N₀</i>	<i>X</i>	<i>Y</i>
1	499829,41	1269413,03
2	499870,55	1269492,43
3	499858,46	1269498,19
4	499851,56	1269501,61
5	499837,58	1269508,69
6	499822,46	1269516,18
7	499800,95	1269472,62
8	499799,38	1269469,69
9	499805,38	1269467,22
10	499822,23	1269457,96
11	499805,68	1269424,59
12	499809,38	1269468,31
13	499809,38	1269469,31
14	499808,38	1269469,31
15	499808,38	1269468,31

:3Y30

<i>N₀</i>	<i>X</i>	<i>Y</i>
1	499766,47	1269334,25
2	499785,24	1269357,23
3	499839,89	1269331,57
4	499851,77	1269355,94
5	499842,74	1269360,44
6	499845,45	1269365,72
7	499837,78	1269369,00
8	499846,50	1269386,60
9	499816,18	1269401,49
10	499823,58	1269415,87
11	499805,68	1269424,59
12	499822,23	1269457,96
13	499799,72	1269470,33
14	499786,53	1269445,68
15	499737,51	1269347,53
16	499748,22	1269342,88
17	499759,89	1269337,19
1	499766,47	1269334,25

:3Y31

<i>N₀</i>	<i>X</i>	<i>Y</i>
1	499850,96	1269331,16
2	499865,41	1269361,74
3	499853,26	1269368,27

4	499865,91	1269395,24
5	499853,74	1269401,17
6	499846,50	1269386,60
7	499837,78	1269369,00
8	499845,45	1269365,72
9	499854,64	1269361,13
10	499852,00	1269355,83
11	499851,77	1269355,94
12	499839,89	1269331,57
13	499836,41	1269324,56
14	499840,41	1269321,44
15	499826,75	1269295,14
16	499832,52	1269292,14
1	499850,96	1269331,16

:3Y32

<i>Nº</i>	<i>X</i>	<i>Y</i>
1	500014,17	1269689,16
2	500016,10	1269692,62
3	500017,22	1269694,12
4	500018,55	1269694,62
5	500024,70	1269693,72
6	500035,32	1269716,09
7	500039,44	1269724,52
8	500044,26	1269734,39
9	499985,98	1269774,15
10	499980,28	1269763,50
11	499979,37	1269762,33
12	499974,94	1269753,39
13	499973,61	1269750,69
14	499971,10	1269745,91
15	499999,85	1269731,29
16	499985,58	1269700,51
17	499980,99	1269690,70
18	499999,92	1269682,42
19	500002,44	1269687,78
20	500003,82	1269690,53
21	500004,78	1269690,01
22	500006,45	1269693,18

:3Y33

<i>Nº</i>	<i>X</i>	<i>Y</i>
1	499979,45	1269648,00
2	499981,17	1269655,26
3	499998,07	1269665,52
4	500000,71	1269669,09
5	500004,41	1269676,23
6	499999,18	1269678,99

7	499999,92	1269682,42
8	499980,99	1269690,70
9	499985,58	1269700,51
10	499954,08	1269715,59
11	499969,51	1269746,59
12	499965,90	1269750,17
13	499965,53	1269750,35
14	499953,76	1269756,28
15	499939,81	1269763,21
16	499889,28	1269658,54
17	499915,57	1269645,73
18	499921,63	1269642,76
19	499927,04	1269647,09
20	499935,40	1269662,54
21	499939,50	1269663,76
22	499947,30	1269659,90
23	499948,48	1269662,48
28	499967,37	1269660,17
29	499970,67	1269667,07
30	499956,27	1269674,09
31	499952,93	1269667,19
28	499967,37	1269660,17

:3Y34

<i>Nº</i>	<i>X</i>	<i>Y</i>
1	499854,04	1269906,42
2	499844,52	1269910,99
3	499849,36	1269919,24
4	499821,50	1269921,10
5	499814,80	1269908,25
6	499832,93	1269900,26
7	499839,18	1269902,85
8	499848,73	1269898,65
9	499849,58	1269897,68
1	499854,04	1269906,42

:3Y35

<i>Nº</i>	<i>X</i>	<i>Y</i>
1	500318,83	1269369,99
2	500341,45	1269414,02
3	500278,37	1269444,03
4	500272,78	1269433,69
5	500309,65	1269415,94
6	500289,99	1269376,47
7	500246,36	1269378,71
8	500237,67	1269383,27
9	500230,96	1269370,11

<i>10</i>	<i>500261,15</i>	<i>1269369,87</i>
-----------	------------------	-------------------

<i>11</i>	<i>500316,79</i>	<i>1269381,22</i>
<i>12</i>	<i>500317,04</i>	<i>1269387,18</i>
<i>13</i>	<i>500305,14</i>	<i>1269387,49</i>
<i>14</i>	<i>500304,91</i>	<i>1269381,45</i>
<i>11</i>	<i>500316,79</i>	<i>1269381,22</i>

:3Y36

<i>Nº</i>	<i>X</i>	<i>Y</i>
<i>1</i>	<i>499751,91</i>	<i>1270121,23</i>
<i>2</i>	<i>499789,26</i>	<i>1270194,96</i>
<i>3</i>	<i>499787,39</i>	<i>1270196,24</i>
<i>4</i>	<i>499774,27</i>	<i>1270202,76</i>
<i>5</i>	<i>499772,65</i>	<i>1270199,49</i>
<i>6</i>	<i>499764,23</i>	<i>1270203,64</i>
<i>7</i>	<i>499762,07</i>	<i>1270204,69</i>
<i>8</i>	<i>499750,82</i>	<i>1270210,22</i>
<i>9</i>	<i>499754,99</i>	<i>1270218,44</i>
<i>10</i>	<i>499744,98</i>	<i>1270223,42</i>
<i>11</i>	<i>499738,45</i>	<i>1270209,70</i>
<i>12</i>	<i>499730,16</i>	<i>1270213,76</i>
<i>13</i>	<i>499710,92</i>	<i>1270173,56</i>
<i>14</i>	<i>499735,05</i>	<i>1270160,02</i>
<i>15</i>	<i>499730,37</i>	<i>1270150,42</i>
<i>16</i>	<i>499728,69</i>	<i>1270136,92</i>
<i>17</i>	<i>499728,29</i>	<i>1270136,13</i>
<i>18</i>	<i>499727,80</i>	<i>1270135,16</i>
<i>19</i>	<i>499734,10</i>	<i>1270132,00</i>
<i>20</i>	<i>499734,63</i>	<i>1270130,00</i>
<i>1</i>	<i>499751,91</i>	<i>1270121,23</i>

:3Y37

<i>Nº</i>	<i>X</i>	<i>Y</i>
<i>1</i>	<i>499728,14</i>	<i>1270120,15</i>
<i>2</i>	<i>499734,10</i>	<i>1270132,03</i>
<i>3</i>	<i>499727,80</i>	<i>1270135,16</i>
<i>4</i>	<i>499728,29</i>	<i>1270136,13</i>
<i>5</i>	<i>499728,69</i>	<i>1270136,92</i>
<i>6</i>	<i>499730,37</i>	<i>1270150,42</i>
<i>7</i>	<i>499735,05</i>	<i>1270160,02</i>
<i>8</i>	<i>499710,92</i>	<i>1270173,56</i>
<i>9</i>	<i>499648,83</i>	<i>1270203,36</i>
<i>10</i>	<i>499648,63</i>	<i>1270210,18</i>
<i>11</i>	<i>499614,17</i>	<i>1270227,12</i>
<i>12</i>	<i>499592,37</i>	<i>1270183,51</i>
<i>13</i>	<i>499601,71</i>	<i>1270180,34</i>
<i>14</i>	<i>499606,38</i>	<i>1270178,03</i>
<i>15</i>	<i>499605,44</i>	<i>1270176,14</i>

16	499624,63	1270166,62
17	499625,35	1270168,07
18	499627,54	1270166,99
19	499628,10	1270168,11
20	499630,64	1270166,84
21	499631,30	1270168,16
22	499705,34	1270131,60
23	499704,42	1270129,76
24	499707,27	1270128,32
25	499708,19	1270130,17
26	499638,82	1270202,69
27	499641,13	1270207,76
28	499638,12	1270209,14
29	499635,82	1270204,14
26	499638,82	1270202,69

:3Y38

<i>Nº</i>	<i>X</i>	<i>Y</i>
1	499648,63	1270210,18
2	499666,49	1270245,84
3	499647,07	1270255,02
4	499665,00	1270293,12
5	499629,18	1270311,55
6	499625,45	1270315,04
7	499622,87	1270319,02
8	499618,25	1270327,23
9	499616,72	1270324,64
10	499612,96	1270315,72
11	499609,76	1270309,28
12	499612,18	1270308,06
13	499609,69	1270303,05
14	499602,18	1270287,99
15	499600,11	1270288,98
16	499595,95	1270280,45
17	499597,97	1270279,46
18	499587,60	1270258,57
19	499585,50	1270259,57
20	499580,24	1270248,55
21	499582,32	1270247,56
22	499573,67	1270230,24
23	499571,61	1270231,26
24	499565,60	1270218,98
25	499567,71	1270218,02
26	499559,24	1270200,39
27	499578,73	1270190,15
28	499579,13	1270189,94
29	499578,92	1270189,56
30	499587,34	1270185,13
31	499587,64	1270185,71
32	499591,39	1270183,75
33	499592,37	1270183,51

34	499614,17	1270227,12
----	-----------	------------

:3Y39

<i>№</i>	<i>X</i>	<i>Y</i>
1	500147,68	1270186,14
2	500163,68	1270202,35
3	500169,67	1270208,31
4	500168,68	1270209,30
5	500173,13	1270213,73
6	500174,31	1270212,56
7	500195,65	1270234,02
8	500219,63	1270258,16
9	500214,45	1270258,23
10	500151,75	1270259,09
11	500151,77	1270266,22
12	500150,47	1270266,23
13	500150,56	1270272,20
14	500151,96	1270272,21
15	500152,03	1270288,70
16	500116,09	1270288,74
17	500115,98	1270269,52
18	500119,84	1270269,47
19	500119,78	1270265,89
20	500121,00	1270265,87
21	500120,96	1270263,88
22	500119,77	1270263,90
23	500119,65	1270256,42
24	500119,66	1270254,06
25	500096,19	1270254,34
26	500096,27	1270258,26
27	500073,56	1270258,61
28	500073,56	1270252,28
29	500126,53	1270199,40
30	500134,73	1270187,49
31	500140,70	1270193,08

:3Y40

<i>№</i>	<i>X</i>	<i>Y</i>
1	499961,25	1269515,01
2	499963,53	1269519,90
3	499966,29	1269525,64
4	499967,98	1269524,84
5	499969,54	1269528,07
6	499970,15	1269527,78
7	499973,09	1269533,47
8	499971,09	1269534,43
9	499974,51	1269541,57
10	499973,97	1269541,85
11	499974,33	1269542,55
12	499976,99	1269541,17

13	499979,92	1269546,87
14	499979,14	1269547,27
15	499979,58	1269548,16
16	499977,50	1269549,18
17	499979,06	1269552,36
18	499974,01	1269554,95
19	499974,47	1269555,77
20	499973,86	1269556,11
21	499973,40	1269555,30
22	499967,36	1269558,40
23	499962,78	1269549,01
24	499951,82	1269554,43
25	499951,35	1269553,48
26	499948,69	1269554,74
27	499946,30	1269549,68
28	499948,83	1269548,48
29	499946,30	1269543,19
30	499943,75	1269544,48
31	499944,41	1269545,82
32	499933,53	1269551,16
33	499932,67	1269551,54
34	499932,16	1269550,38
35	499930,64	1269551,11
36	499926,74	1269543,09
37	499924,32	1269539,24
38	499934,91	1269533,83
39	499932,18	1269528,47
40	499943,75	1269522,44
41	499943,04	1269521,07
42	499948,80	1269518,06
43	499949,41	1269519,25
44	499954,09	1269516,78
45	499954,29	1269517,15
46	499954,66	1269516,97
47	499955,12	1269517,93
1	499961,25	1269515,01

:3Y41

<i>Nº</i>	<i>X</i>	<i>Y</i>
1	500627,36	1270196,13
2	500640,09	1270355,96
3	500550,12	1270358,25
4	500550,10	1270349,93
5	500523,25	1270349,98
6	500522,67	1270338,74
7	500482,34	1270339,18
8	500481,73	1270235,31
9	500476,22	1270235,31
10	500475,86	1270233,35
11	500474,99	1270231,42
12	500474,29	1270230,67

13	500472,46	1270229,68
14	500469,68	1270228,99
15	500467,89	1270228,90
16	500463,08	1270228,97
17	500456,14	1270228,99
18	500456,06	1270210,32
19	500474,37	1270209,02
20	500569,69	1270268,37
21	500564,43	1270273,44
22	500562,90	1270271,85
23	500568,15	1270266,78
20	500569,69	1270268,37

24	500574,34	1270283,75
25	500572,54	1270285,04
26	500568,75	1270279,75
27	500570,55	1270278,47
24	500574,34	1270283,75

28	500607,67	1270228,61
29	500609,24	1270230,20
30	500607,64	1270231,76
31	500606,08	1270230,17
28	500607,67	1270228,61
32	500603,27	1270324,05
33	500604,57	1270325,87
34	500602,75	1270327,18
35	500601,45	1270325,35
32	500603,27	1270324,05

:3Y42

<i>Nº</i>	<i>X</i>	<i>Y</i>
1	499933,09	1269408,18
2	499954,91	1269451,86
3	499945,15	1269456,47
4	499940,30	1269458,76
5	499919,54	1269468,57
6	499919,24	1269467,95
7	499910,48	1269472,27
8	499908,28	1269473,30
9	499868,05	1269394,20
10	499899,79	1269378,73
11	499901,41	1269381,83
12	499918,71	1269414,86

:3Y43

<i>Nº</i>	<i>X</i>	<i>Y</i>
1	499685,21	1270301,06
2	499679,89	1270303,63

3	499684,13	1270312,56
4	499689,46	1270310,04
5	499696,38	1270323,36
6	499683,12	1270329,74
7	499667,13	1270297,40
8	499680,40	1270291,60
1	499685,21	1270301,06

:3Y44

<i>Nº</i>	<i>X</i>	<i>Y</i>
1	500456,14	1270228,99
2	500463,08	1270228,97
3	500463,09	1270235,51
4	500465,36	1270235,49
5	500465,36	1270233,48
6	500467,89	1270233,48
7	500467,89	1270228,90
8	500469,68	1270228,99
9	500472,46	1270229,68
10	500474,29	1270230,67
11	500474,99	1270231,42
12	500475,86	1270233,35
13	500476,22	1270235,31
14	500481,73	1270235,31
15	500482,34	1270339,18
16	500522,67	1270338,74
17	500523,25	1270349,98
18	500550,10	1270349,93
19	500550,12	1270358,25
20	500523,71	1270358,92
21	500523,87	1270362,13
22	500474,79	1270366,44
23	500472,27	1270369,38
24	500462,10	1270370,39
25	500459,30	1270370,22
26	500456,23	1270252,57
1	500456,14	1270228,99

:3Y45

<i>Nº</i>	<i>X</i>	<i>Y</i>
1	500463,08	1270228,97
2	500467,89	1270228,90
3	500467,89	1270233,48
4	500465,34	1270233,48
5	500465,36	1270235,49
6	500463,09	1270235,51
1	500463,08	1270228,97

:3Y46

<i>Nº</i>	<i>X</i>	<i>Y</i>
<i>2</i>	<i>499958,03</i>	<i>1269568,76</i>
<i>3</i>	<i>499983,27</i>	<i>1269619,96</i>
<i>4</i>	<i>499971,51</i>	<i>1269625,72</i>
<i>5</i>	<i>499969,97</i>	<i>1269626,13</i>
<i>6</i>	<i>499968,68</i>	<i>1269626,19</i>
<i>7</i>	<i>499966,76</i>	<i>1269625,38</i>
<i>8</i>	<i>499964,97</i>	<i>1269623,20</i>
<i>9</i>	<i>499935,31</i>	<i>1269636,06</i>
<i>1</i>	<i>499912,44</i>	<i>1269591,23</i>
<i>2</i>	<i>499958,03</i>	<i>1269568,76</i>

:3Y47

<i>Nº</i>	<i>X</i>	<i>Y</i>
<i>1</i>	<i>499495,41</i>	<i>1269879,44</i>
<i>2</i>	<i>499515,96</i>	<i>1269921,25</i>
<i>3</i>	<i>499481,47</i>	<i>1269937,78</i>
<i>4</i>	<i>499474,65</i>	<i>1269924,40</i>
<i>5</i>	<i>499489,68</i>	<i>1269917,14</i>
<i>6</i>	<i>499488,77</i>	<i>1269915,42</i>
<i>7</i>	<i>499499,76</i>	<i>1269909,88</i>
<i>8</i>	<i>499496,84</i>	<i>1269904,08</i>
<i>9</i>	<i>499485,75</i>	<i>1269909,48</i>
<i>10</i>	<i>499484,67</i>	<i>1269909,07</i>
<i>11</i>	<i>499480,80</i>	<i>1269872,26</i>
<i>12</i>	<i>499489,56</i>	<i>1269867,92</i>
<i>13</i>	<i>499492,66</i>	<i>1269874,21</i>
<i>14</i>	<i>499483,81</i>	<i>1269878,83</i>
<i>15</i>	<i>499486,51</i>	<i>1269884,10</i>
<i>1</i>	<i>499495,41</i>	<i>1269879,44</i>

:3Y48

<i>Nº</i>	<i>X</i>	<i>Y</i>
<i>1</i>	<i>499786,74</i>	<i>1269865,54</i>
<i>2</i>	<i>499800,84</i>	<i>1269894,41</i>
<i>3</i>	<i>499791,41</i>	<i>1269899,97</i>
<i>4</i>	<i>499779,97</i>	<i>1269905,56</i>
<i>5</i>	<i>499779,02</i>	<i>1269906,79</i>
<i>6</i>	<i>499772,38</i>	<i>1269910,24</i>
<i>7</i>	<i>499757,83</i>	<i>1269880,69</i>
<i>1</i>	<i>499786,74</i>	<i>1269865,54</i>

:3Y49

<i>Nº</i>	<i>X</i>	<i>Y</i>
<i>1</i>	<i>499764,23</i>	<i>1269797,90</i>
<i>2</i>	<i>499781,18</i>	<i>1269831,70</i>

3	499787,71	1269844,71
4	499749,69	1269862,61
5	499747,64	1269861,56
6	499741,66	1269851,02
7	499738,90	1269852,48
8	499721,98	1269818,36
9	499726,85	1269816,00
1	499764,23	1269797,90

:3Y50

<i>Nº</i>	<i>X</i>	<i>Y</i>
1	500024,25	1269679,35
2	500044,66	1269721,90
3	500039,44	1269724,52
4	500024,70	1269693,72
5	500018,55	1269694,62
6	500017,22	1269694,12
7	500016,10	1269692,62
8	500011,15	1269683,76
9	500011,59	1269683,56
10	500009,09	1269678,18
11	499999,92	1269682,42
12	499999,18	1269678,99
13	500004,41	1269676,23
14	500008,07	1269674,31
15	500009,93	1269673,01
16	500011,80	1269671,43
17	500009,01	1269665,52
18	500015,87	1269661,88
1	500024,25	1269679,35

:3Y51

<i>Nº</i>	<i>X</i>	<i>Y</i>
1	499670,67	1269656,64
2	499675,66	1269654,08
3	499686,89	1269677,32
4	499690,34	1269678,36
5	499698,30	1269674,39
6	499703,35	1269685,14
7	499704,22	1269686,76
8	499700,91	1269688,32
9	499700,18	1269686,99
10	499688,73	1269692,80
1	499670,67	1269656,64

:3Y52

<i>Nº</i>	<i>X</i>	<i>Y</i>
1	500213,64	1270318,06

2	500213,57	1270341,28
3	500203,59	1270341,60
4	500203,77	1270347,50
5	500213,75	1270347,20
6	500214,46	1270363,75
7	500126,92	1270364,70
8	500126,06	1270364,71
9	500126,02	1270359,95
10	500126,00	1270358,73
11	500125,33	1270358,74
12	500124,36	1270358,74
13	500124,36	1270345,68
14	500124,36	1270344,80
15	500124,25	1270344,80
16	500124,25	1270338,69
17	500127,95	1270318,55
1	500213,64	1270318,06

:3Y53

<i>Nº</i>	<i>X</i>	<i>Y</i>
1	499757,58	1270019,67
2	499763,14	1270031,80
3	499740,85	1270043,04
4	499739,01	1270039,54
5	499745,59	1270036,34
6	499741,81	1270027,64
1	499757,58	1270019,67

:3Y54

<i>Nº</i>	<i>X</i>	<i>Y</i>
1	499518,23	1269983,49
2	499557,48	1270065,38
3	499562,69	1270076,23
4	499565,34	1270074,93
5	499578,95	1270103,18
6	499573,98	1270132,89
7	499574,90	1270157,41
8	499540,03	1270174,58
9	499450,72	1269995,19
10	499487,77	1269979,21
11	499493,08	1269989,54
12	499500,67	1269986,16
13	499502,90	1269990,87
1	499518,23	1269983,49

:3Y55

<i>Nº</i>	<i>X</i>	<i>Y</i>
<i>1</i>	<i>499694,86</i>	<i>1269755,34</i>
<i>2</i>	<i>499726,85</i>	<i>1269816,00</i>
<i>3</i>	<i>499721,98</i>	<i>1269818,36</i>
<i>4</i>	<i>499731,62</i>	<i>1269837,79</i>
<i>5</i>	<i>499726,45</i>	<i>1269840,34</i>
<i>6</i>	<i>499645,86</i>	<i>1269678,03</i>
<i>7</i>	<i>499652,98</i>	<i>1269674,49</i>
<i>8</i>	<i>499693,48</i>	<i>1269755,97</i>
<i>1</i>	<i>499694,86</i>	<i>1269755,34</i>

:3Y56

<i>Nº</i>	<i>X</i>	<i>Y</i>
<i>1</i>	<i>500061,38</i>	<i>1269608,37</i>
<i>2</i>	<i>500066,79</i>	<i>1269617,91</i>
<i>3</i>	<i>500066,74</i>	<i>1269621,66</i>
<i>4</i>	<i>500068,13</i>	<i>1269624,49</i>
<i>5</i>	<i>500064,82</i>	<i>1269633,61</i>
<i>6</i>	<i>500070,17</i>	<i>1269644,42</i>
<i>7</i>	<i>500048,95</i>	<i>1269655,78</i>
<i>8</i>	<i>500053,22</i>	<i>1269664,21</i>
<i>9</i>	<i>500024,25</i>	<i>1269679,35</i>
<i>10</i>	<i>500015,87</i>	<i>1269661,88</i>
<i>11</i>	<i>500009,01</i>	<i>1269665,52</i>
<i>12</i>	<i>500011,80</i>	<i>1269671,43</i>
<i>13</i>	<i>500009,93</i>	<i>1269673,01</i>
<i>14</i>	<i>500008,07</i>	<i>1269674,31</i>
<i>15</i>	<i>500004,41</i>	<i>1269676,23</i>
<i>16</i>	<i>500000,71</i>	<i>1269669,09</i>
<i>17</i>	<i>499998,07</i>	<i>1269665,52</i>
<i>18</i>	<i>499981,17</i>	<i>1269655,26</i>
<i>19</i>	<i>499979,45</i>	<i>1269648,00</i>
<i>20</i>	<i>499990,62</i>	<i>1269642,78</i>
<i>21</i>	<i>499991,14</i>	<i>1269643,76</i>
<i>1</i>	<i>500061,38</i>	<i>1269608,37</i>

:3Y57

<i>Nº</i>	<i>X</i>	<i>Y</i>
<i>1</i>	<i>499922,09</i>	<i>1269534,83</i>
<i>2</i>	<i>499924,32</i>	<i>1269539,24</i>
<i>3</i>	<i>499926,74</i>	<i>1269543,09</i>
<i>4</i>	<i>499930,64</i>	<i>1269551,11</i>
<i>5</i>	<i>499932,16</i>	<i>1269550,38</i>
<i>6</i>	<i>499932,67</i>	<i>1269551,54</i>

7	499933,70	1269553,63
8	499932,49	1269554,33
9	499938,83	1269567,42
10	499921,91	1269575,79
11	499922,68	1269577,37
12	499917,34	1269580,07
13	499916,49	1269578,40
14	499915,40	1269578,95
15	499915,10	1269578,36
16	499915,66	1269578,08
17	499909,55	1269566,03
18	499907,60	1269566,90
19	499906,60	1269564,61
20	499903,40	1269566,16
21	499900,90	1269561,94
22	499896,15	1269552,38
23	499894,49	1269549,05
24	499895,26	1269548,66
1	499922,09	1269534,83

:3Y58

1	2	3
1	499894,28	1269547,33
2	499894,64	1269548,05
3	499894,90	1269547,92
4	499895,26	1269548,66
5	499894,49	1269549,05
6	499896,15	1269552,38
7	499900,90	1269561,94
8	499903,40	1269566,16
9	499900,48	1269567,58
10	499901,93	1269570,44
11	499902,10	1269570,91
12	499902,14	1269572,04
13	499905,24	1269578,14
14	499903,22	1269579,16
15	499905,52	1269583,82
16	499904,47	1269584,35
17	499905,07	1269585,53
18	499899,90	1269588,16
19	499899,30	1269586,96
20	499893,44	1269589,92
21	499891,43	1269585,87
22	499883,85	1269589,68
23	499885,58	1269593,08
24	499883,32	1269594,26
25	499883,65	1269594,93
26	499879,61	1269596,93
27	499881,55	1269600,81
28	499874,22	1269604,47

29	499872,38	1269600,79
30	499866,27	1269603,83
31	499861,96	1269595,15
32	499860,35	1269595,95
33	499854,75	1269584,60
34	499856,34	1269583,81
35	499852,25	1269575,60
36	499857,09	1269573,14
37	499855,57	1269569,94
38	499860,93	1269567,37
39	499858,78	1269563,21
40	499873,84	1269555,79
41	499874,35	1269556,85
1	499894,28	1269547,33

:3Y59

<i>Nº</i>	<i>X</i>	<i>Y</i>
1	500010,41	1269687,06
2	500012,07	1269690,25
3	500006,45	1269693,18
4	500004,78	1269690,01

:3Y60

<i>Nº</i>	<i>X</i>	<i>Y</i>
1	500071,0	1270141,8
2	500115,7	1270192,2
3	500088,9	1270218,2
4	500084,6	1270217,0
5	500070,5	1270218,4
6	500064,5	1270219,0
7	500061,6	1270145,0
8	500067,6	1270144,5
9	500069,0	1270142,6

:3Y61

<i>Nº</i>	<i>X</i>	<i>Y</i>
1	499919,24	1269467,95
2	499919,54	1269468,57
3	499921,59	1269472,81
4	499911,00	1269478,66
5	499911,56	1269479,65
6	499873,93	1269498,95
7	499872,18	1269499,85
8	499848,39	1269512,66
9	499846,31	1269508,85

10	499820,94	1269521,79
11	499819,85	1269519,61
12	499823,40	1269518,08
13	499822,46	1269516,18
14	499837,58	1269508,69
15	499851,56	1269501,61
16	499858,46	1269498,19
17	499870,55	1269492,43
18	499872,07	1269491,76
19	499874,00	1269490,79
20	499893,77	1269480,91
21	499906,86	1269473,99
22	499908,28	1269473,30
23	499910,48	1269472,27

5. Каталог координат образуемых частей земельных участков
(публичных сервитутов для доступа к земельным участкам/объектам
капитального строительства)

:3У33/чзу1

№	X	Y
1	499952,93	1269667,19
2	499956,27	1269674,09
3	499945,91	1269679,66
4	499944,86	1269682,65
5	499959,82	1269712,84
6	499954,08	1269715,59
7	499935,04	1269677,32
1	499952,93	1269667,19

:3У2/чзу1

№	X	Y
1	499996,60	1269724,28
2	499999,82	1269731,21
3	499970,11	1269746,15
4	499954,60	1269715,34
5	499959,82	1269712,75
6	499963,05	1269718,67
7	499968,84	1269730,93
8	499972,73	1269733,25
9	499976,26	1269734,53
1	499996,60	1269724,28

:3У32/чзу1

№	X	Y
1	500035,32	1269716,09

2	500029,46	1269716,27
3	499999,86	1269731,30
4	499996,60	1269724,28
5	500023,21	1269710,88
6	500027,20	1269710,78
7	500027,99	1269710,26
8	500028,94	1269709,02
9	500030,40	1269705,73
1	500035,32	1269716,09

:41/чзyl

<i>№</i>	<i>X</i>	<i>Y</i>
1	500303,70	1270052,95
2	500308,25	1270059,01
3	500309,15	1270060,76
4	500310,05	1270062,11
5	500310,82	1270062,86
6	500311,61	1270063,41
7	500313,67	1270064,04
8	500310,17	1270067,38
9	500306,91	1270064,14
10	500306,08	1270063,69
11	500305,15	1270063,55
12	500301,99	1270060,73
13	500297,68	1270064,70
14	500296,58	1270064,88
15	500296,06	1270065,25
16	500295,10	1270066,34
17	500294,68	1270067,46
18	500292,78	1270069,21
19	500282,35	1270063,88
20	500260,49	1270041,42
21	500264,70	1270037,18
22	500264,40	1270038,34
23	500264,40	1270039,47
24	500265,68	1270042,30
25	500266,89	1270043,95
26	500287,98	1270063,18
27	500289,67	1270064,03
28	500291,16	1270064,02
29	500291,63	1270063,84
30	500295,09	1270061,19
1	500303,70	1270052,95

:803/чзyl

<i>№</i>	<i>X</i>	<i>Y</i>
1	499884,12	1269940,43
2	499891,62	1269945,75
3	499894,26	1269948,55

4	499878,68	1269963,92
5	499878,35	1269969,14
6	499876,55	1269970,83
7	499871,10	1269965,02
8	499876,55	1269959,10
9	499877,06	1269957,58
10	499877,97	1269955,18
11	499874,05	1269950,49
1	499884,12	1269940,43

:806/чзyl

<i>№</i>	<i>X</i>	<i>Y</i>
1	499871,10	1269965,02
2	499876,55	1269970,83
3	499892,69	1269988,04
4	499886,68	1269993,47
5	499866,32	1269973,56
1	499871,10	1269965,02

:1227/чзyl

<i>№</i>	<i>X</i>	<i>Y</i>
1	499792,88	1270000,89
2	499796,12	1270007,81
3	499794,87	1270018,24
4	499779,37	1270023,51
5	499763,13	1270031,77
6	499761,09	1270027,32
7	499765,76	1270026,08
8	499785,54	1270016,19
9	499786,76	1270013,90
10	499786,79	1270011,06
11	499784,07	1270005,27
1	499792,88	1270000,89

:1230/чзyl

<i>№</i>	<i>X</i>	<i>Y</i>
1	499562,83	1269897,83
2	499515,81	1269920,95
3	499514,34	1269917,96
4	499549,17	1269901,10
5	499550,15	1269899,53
6	499550,41	1269898,19
7	499548,02	1269892,04
1	499562,83	1269897,83

:1635/чзyl

<i>№</i>	<i>X</i>	<i>Y</i>
1	499848,63	1270336,47
2	499848,96	1270337,19
3	499852,05	1270337,17
4	499851,50	1270369,35
5	499852,34	1270371,09
6	499853,71	1270372,53
7	499855,81	1270373,79
8	499864,66	1270373,79
9	499866,84	1270373,20
10	499867,99	1270372,21
11	499869,92	1270367,46
12	499870,58	1270367,18
13	499879,95	1270367,39
14	499882,87	1270366,17
15	499882,87	1270366,23
16	499882,98	1270376,17
17	499880,72	1270377,00
18	499856,51	1270378,00
19	499848,70	1270378,00
20	499849,03	1270339,45
1	499848,63	1270336,47

:1226/чзyl

<i>№</i>	<i>X</i>	<i>Y</i>
1	499544,76	1269846,01
2	499543,54	1269847,88
3	499542,80	1269850,87
4	499542,61	1269853,46
5	499563,61	1269897,45
6	499562,83	1269897,83
7	499548,02	1269892,04
8	499548,01	1269892,01
9	499553,15	1269889,16
10	499553,52	1269887,82
11	499553,71	1269885,99
12	499553,66	1269884,91
13	499536,03	1269850,37
1	499544,76	1269846,01

:1224/чзyl

<i>№</i>	<i>X</i>	<i>Y</i>
1	499514,62	1269733,40
2	499516,91	1269738,68
3	499561,30	1269829,44
4	499549,23	1269835,27
5	499548,96	1269834,57
6	499551,13	1269831,91
7	499552,85	1269829,12

<i>8</i>	<i>499553,61</i>	<i>1269827,16</i>
<i>9</i>	<i>499554,11</i>	<i>1269825,15</i>
<i>10</i>	<i>499554,01</i>	<i>1269823,76</i>
<i>11</i>	<i>499511,51</i>	<i>1269734,95</i>
<i>1</i>	<i>499514,62</i>	<i>1269733,40</i>

:796/чзy1

<i>№</i>	<i>X</i>	<i>Y</i>
<i>1</i>	<i>499721,25</i>	<i>1269755,65</i>
<i>2</i>	<i>499730,61</i>	<i>1269751,56</i>
<i>3</i>	<i>499734,85</i>	<i>1269759,94</i>
<i>4</i>	<i>499728,19</i>	<i>1269763,23</i>
<i>5</i>	<i>499741,56</i>	<i>1269790,36</i>
<i>6</i>	<i>499742,65</i>	<i>1269790,95</i>
<i>7</i>	<i>499744,83</i>	<i>1269790,97</i>
<i>8</i>	<i>499747,03</i>	<i>1269790,67</i>
<i>9</i>	<i>499757,98</i>	<i>1269785,25</i>
<i>10</i>	<i>499759,99</i>	<i>1269789,44</i>
<i>11</i>	<i>499751,15</i>	<i>1269793,61</i>
<i>12</i>	<i>499748,62</i>	<i>1269795,53</i>
<i>13</i>	<i>499746,86</i>	<i>1269797,34</i>
<i>14</i>	<i>499741,59</i>	<i>1269799,77</i>
<i>1</i>	<i>499721,25</i>	<i>1269755,65</i>

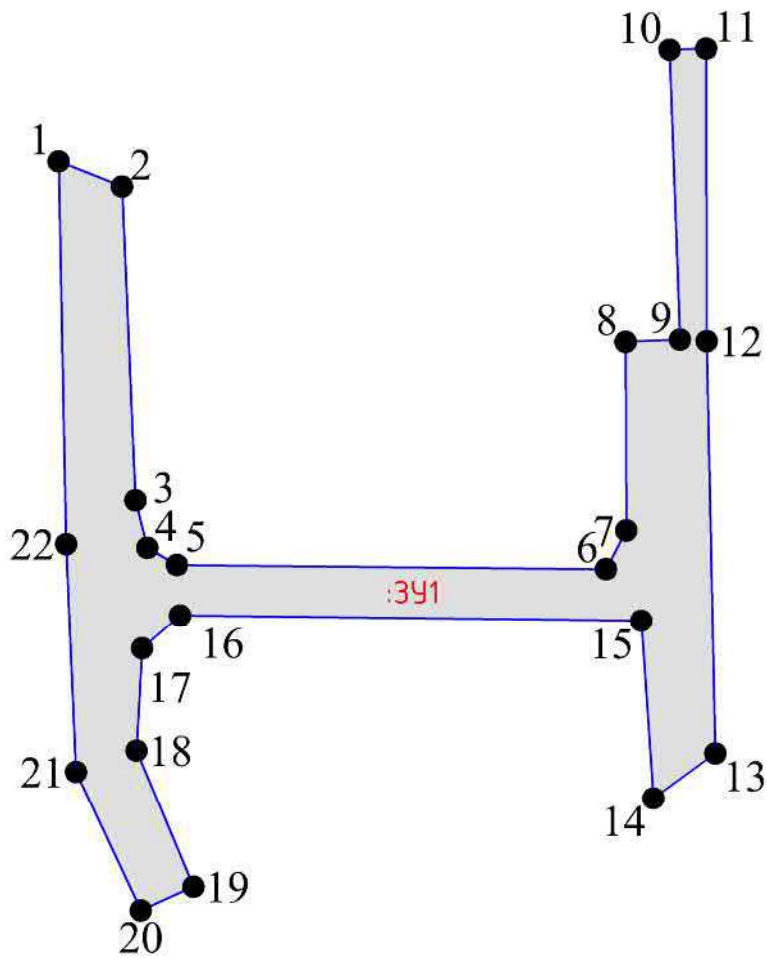
:117/чзy1

<i>№</i>	<i>X</i>	<i>Y</i>
<i>1</i>	<i>500331,05</i>	<i>1269444,37</i>
<i>2</i>	<i>500333,36</i>	<i>1269449,95</i>
<i>3</i>	<i>500309,62</i>	<i>1269462,27</i>
<i>4</i>	<i>500291,21</i>	<i>1269471,21</i>
<i>5</i>	<i>500288,56</i>	<i>1269465,62</i>
<i>1</i>	<i>500331,05</i>	<i>1269444,37</i>





:1607/чзy1

<i>№</i>	<i>X</i>	<i>Y</i>
<i>1</i>	<i>500514,55</i>	<i>1269680,62</i>
<i>2</i>	<i>500515,38</i>	<i>1269684,29</i>
<i>3</i>	<i>500476,38</i>	<i>1269687,58</i>
<i>4</i>	<i>500474,67</i>	<i>1269688,16</i>
<i>5</i>	<i>500473,69</i>	<i>1269688,83</i>
<i>6</i>	<i>500472,56</i>	<i>1269691,48</i>
<i>7</i>	<i>500474,16</i>	<i>1269705,33</i>
<i>8</i>	<i>500469,51</i>	<i>1269706,33</i>
<i>9</i>	<i>500468,86</i>	<i>1269703,01</i>
<i>10</i>	<i>500468,27</i>	<i>1269697,11</i>
<i>11</i>	<i>500467,54</i>	<i>1269685,28</i>
<i>12</i>	<i>500493,68</i>	<i>1269682,59</i>


<i>13</i>	<i>500513,92</i>	<i>1269680,88</i>
<i>1</i>	<i>500514,55</i>	<i>1269680,62</i>

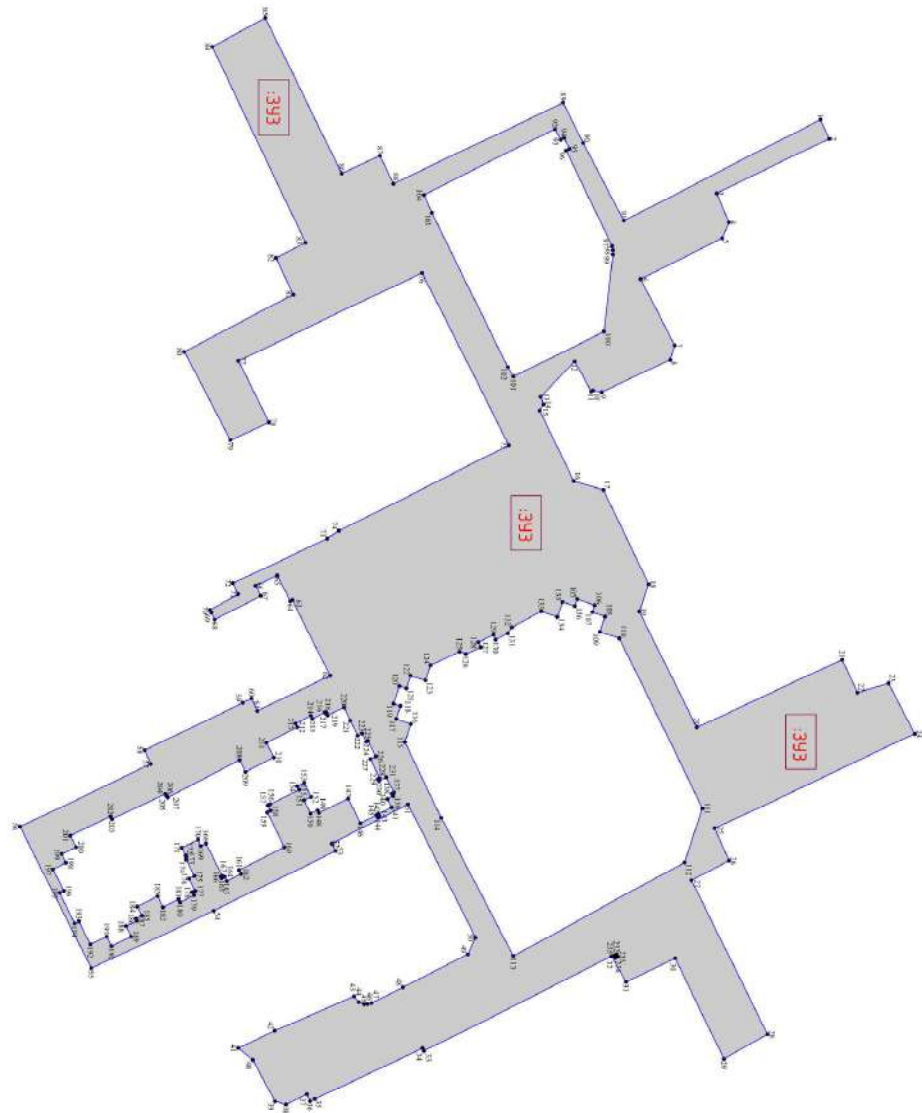


Условные обозначения

-  — граница образуемого земельного участка;
-  — обозначение образуемого земельного участка;
-  — обозначение характерной точки границы образуемого земельного участка;
-  — обозначение перераспределяемых земельных участков и их частей

Согласовано:	
Взам. инв. №	
Подпись и дата	
Инв. № подл.	

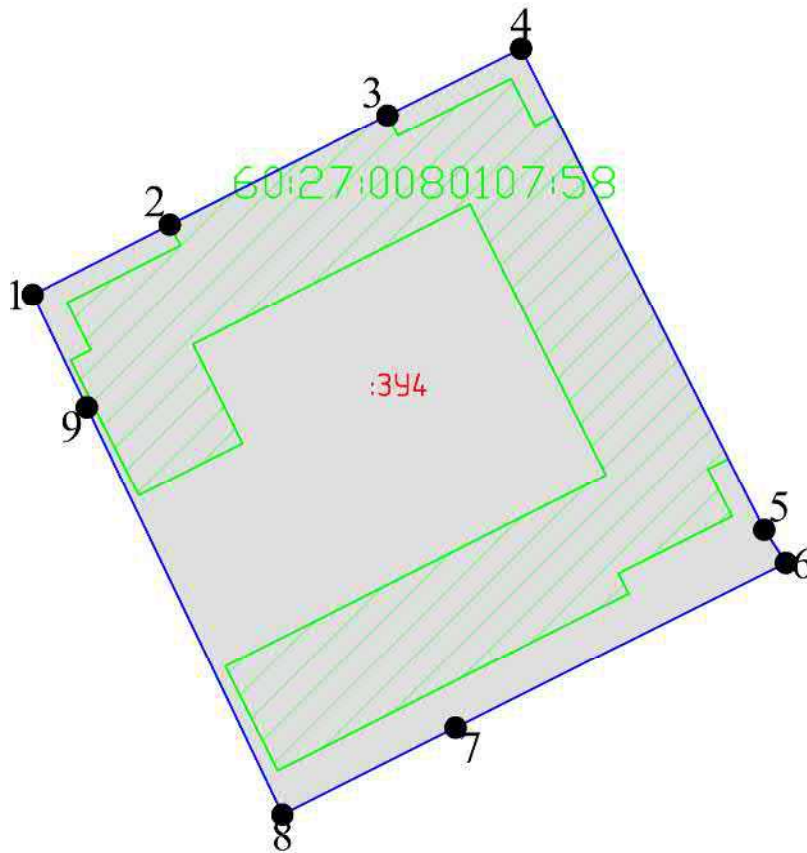
						МК № 01/2021–ПМТ.1			
						Реализация документов по территориальному планированию, планировке территории (разработка проекта межевания территории в границах улиц Юбилейной, Рижского проспекта, Печорская, Кузбасской Дивизии и границы города Пскова в городе Пскове)			
Изм.	Кол.уч.	Лист	№ док.	Подпись	Дата	Проект межевания территории	Стадия	Лист	Листов
							П		
Выполнил	Семенов С.Ю.					Чертеж границ образуемого земельного участка : ЗУ1 Масштаб 1:1000	ООО "Гео-Сервис"		







EPR – объекты обременения земельного участка
EPR – объекты обременения земельного участка
EPR – объекты обременения земельного участка

№ п/п	Имя	Фамилия	Страна	№	№	№	№	№	№	№

ООО "Транс-Сервис"
 № 01/2011-ИП/11





Условные обозначения

-  — граница образуемого земельного участка;
-  — обозначение образуемого земельного участка;
-  — обозначение характерной точки границы образуемого земельного участка;
-  — обозначение перераспределяемых земельных участков и их частей

Согласовано:				
Взам. инв. №				
Подпись и дата				
Инв. № подл.				

МК № 01/2021–ПМТ.1

Реализация документов по территориальному планированию, планировке территории (разработка проекта межевания территории в границах улиц Юбилейной, Рижского проспекта, Печорская, Кузбасской Дивизии и границы города Пскова в городе Пскове)

Изм.	Кол.уч.	Лист	№ док.	Подпись	Дата
					
					

Проект межевания территории

Стадия	Лист	Листов
П		

Чертеж границ образуемого земельного участка
: 3У4
Масштаб 1:1000

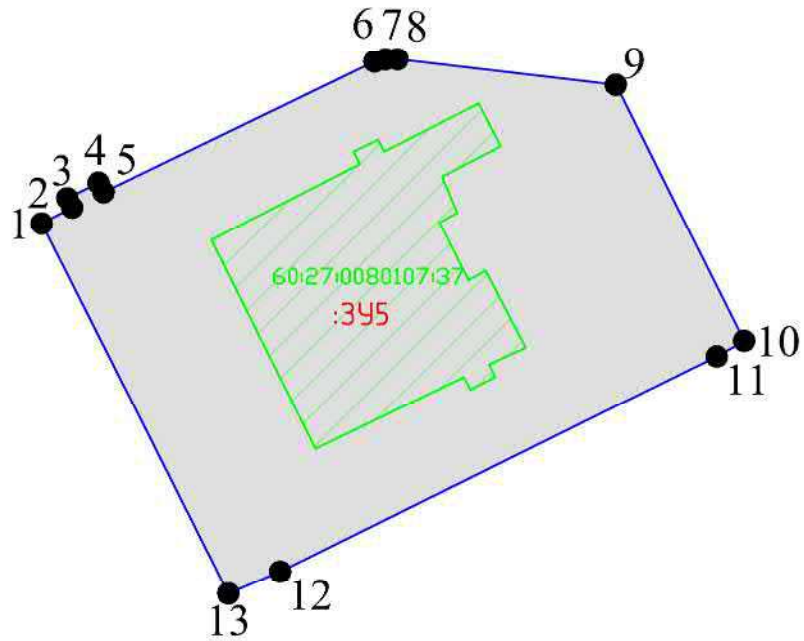
ООО "Гео-Сервис"

Согласовано:





Взам. инв. №

Подпись и дата

Инв. № подл.





Условные обозначения

-  — граница образуемого земельного участка;
-  — обозначение образуемого земельного участка;
-  — обозначение характерной точки границы образуемого земельного участка;
-  — обозначение перераспределяемых земельных участков и их частей

МК № 01/2021–ПМТ.1

Реализация документов по территориальному планированию, планировке территории (разработка проекта межевания территории в границах улиц Юбилейной, Рижского проспекта, Печорская, Кузбасской Дивизии и границы города Пскова в городе Пскове)

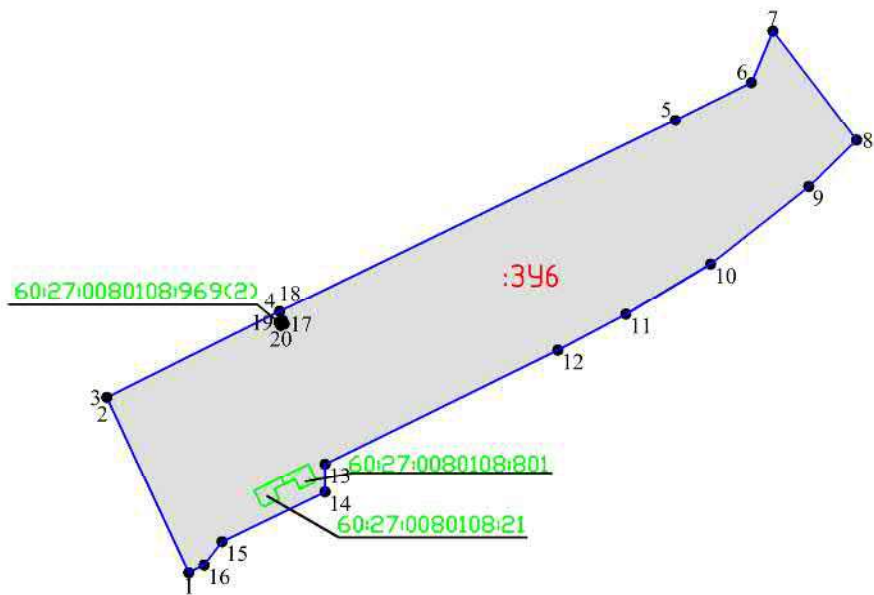
Изм.	Кол.уч.	Лист	№ док.	Подпись	Дата
					
ГИП			Назаров А.В.		
Выполнил			Семенов С.Ю.		

Проект межевания территории





Стадия	Лист	Листов
П		

Чертеж границ образуемого земельного участка
: 3У5
Масштаб 1:1000



ООО "Гео-Сервис"



Условные обозначения

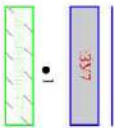
-  — граница образуемого земельного участка;
-  — обозначение образуемого земельного участка;
-  — обозначение характерной точки границы образуемого земельного участка;
-  — обозначение перераспределяемых земельных участков и их частей

Согласовано:	
Взам. инв. №	
Подпись и дата	
Инв. № подл.	

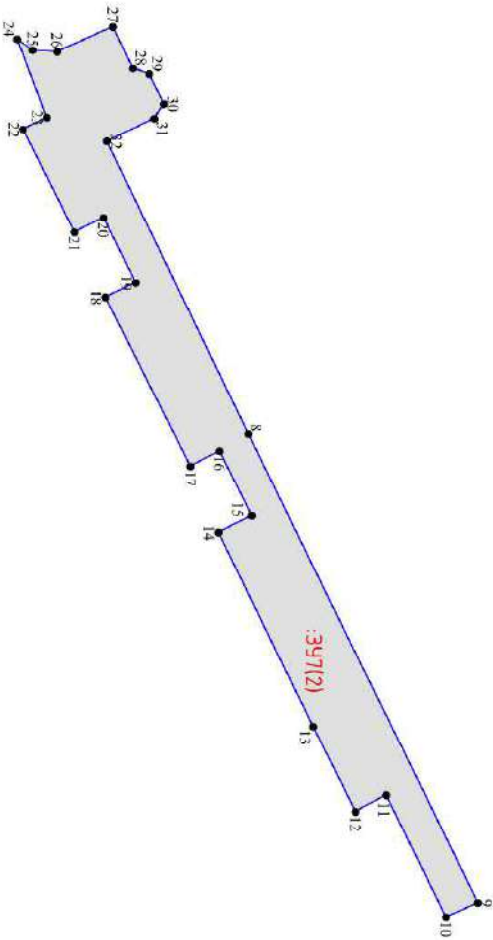
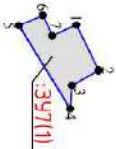
						МК № 01/2021–ПМТ.1			
Изм.	Кол.уч.	Лист	№ док.	Подп.	Дата	Реализация документов по территориальному планированию, планировке территории (разработка проекта межевания территории в границах улиц Юбилейной, Рижского проспекта, Печорская, Кузбасской Дивизии и границы города Пскова в городе Пскове)	Стадия	Лист	Листов
ГИП		Назаров А.В.					П		
Выполнил		Семенов С.Ю.							
						Проект межевания территории			
						Чертеж границ образуемого земельного участка : 3У6 Масштаб 1:2000	ООО "Гео-Сервис"		

Согласована:

Инв. № подл.	Подпись и дата	Взам. инв. №			
--------------	----------------	--------------	--	--	--



- условные обозначения граница образуемого земельного участка;
- обозначение образуемого земельного участка;
- обозначение характерной точки границы образуемого земельного участка;
- обозначение перераспределенных земельных участков и их частей



МК № 01/2021-ПМТ.1

Реализация мероприятий по территориальному планированию, планировке территории (разработка проекта межевания территории в границах улиц Будищенской, Рижского проспекта, Печорская, Курбатовской Дубовый и границы города Пскова в городе Пскове)

Проект межевания территории

Чертеж границ образуемого земельного участка

: ЗУ7
Масштаб 1:1000

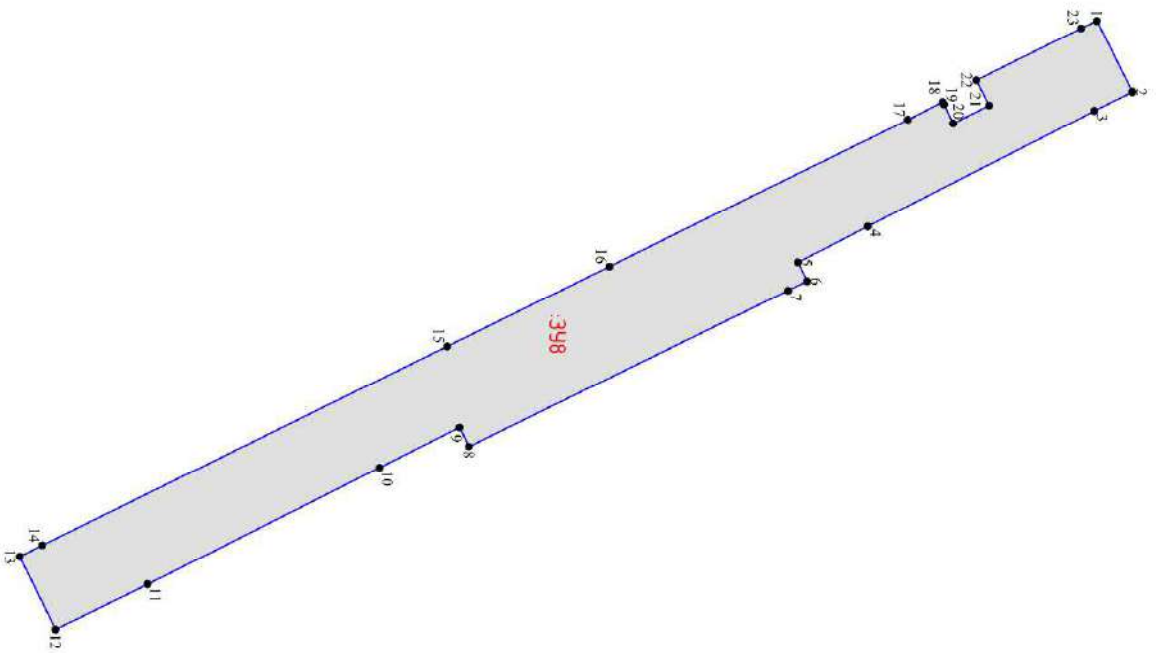
Смелюга	Лист	Листов
П		

ООО "Гео-Сервис"

Изм.Код.Уч.Лист	№ док	Подп.	Дата
ГИП	Назаров А.В.		
Выполнил	Семенов С.Ю.		

Согласована:

Инв. № подл.	Подпись и дата	Взам. инв. №			



- условные обозначения граница образуемого земельного участка;
- обозначение образуемого земельного участка;
- обозначение характерной точки границы образуемого земельного участка;
- обозначение перераспределенных земельных участков и их частей

МК № 01/2021-ПМТ.1

Реализация возмездной по территории земельного участка, планировки территории (разработка проекта межевания территории в границах участка, бывшего Дубового проспекта, Пензенской области в городе Пенза)

Проект межевания территории

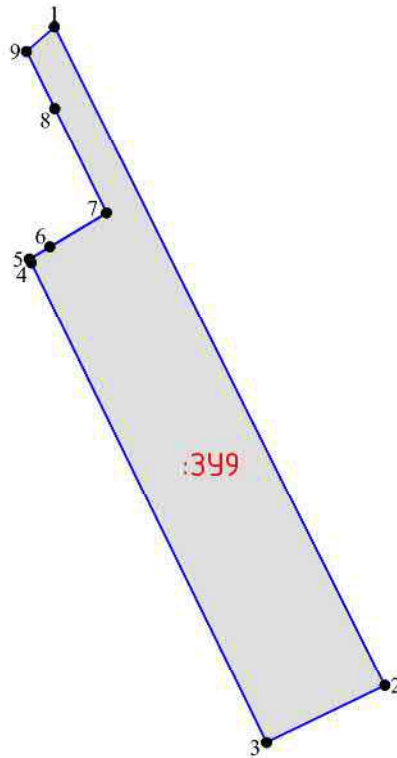
Чертеж границ образуемого земельного участка

Масштаб 1:2000





ООО "Гео-Сервис"

Изм.Код.уч.Лист	№ док	Подп.	Дата
ГИП	Назаров А.В.		
Выполнил	Семенов С.Ю.		

Согласовано:




Условные обозначения

-  — граница образуемого земельного участка;
-  — обозначение образуемого земельного участка;
-  — обозначение характерной точки границы образуемого земельного участка;
-  — обозначение перераспределяемых земельных участков и их частей

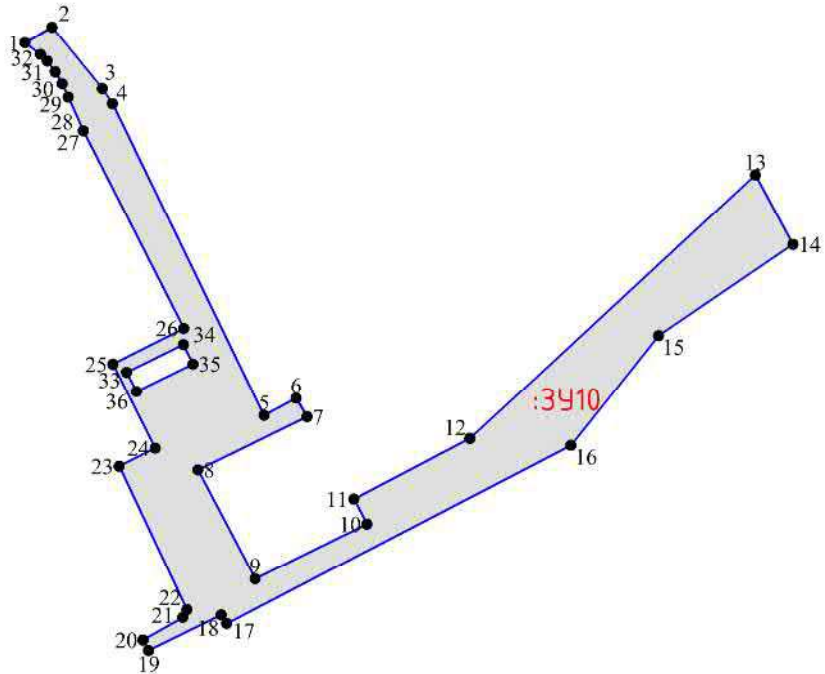
Согласовано:							
Взам. инв. №							
Подпись и дата							
Инв. № подл.							

МК № 01/2021–ПМТ.1





Реализация документов по территориальному планированию, планировке территории (разработка проекта межевания территории в границах улиц Юбилейной, Рижского проспекта, Печорская, Кузбасской Дивизии и границы города Пскова в городе Пскове)


Изм.	Кол.уч.	Лист	№ док.	Подпись	Дата				
						Проект межевания территории	Стадия	Лист	Листов
							П		
						Чертеж границ образуемого земельного участка : 349 Масштаб 1:1000	ООО "Гео-Сервис"		

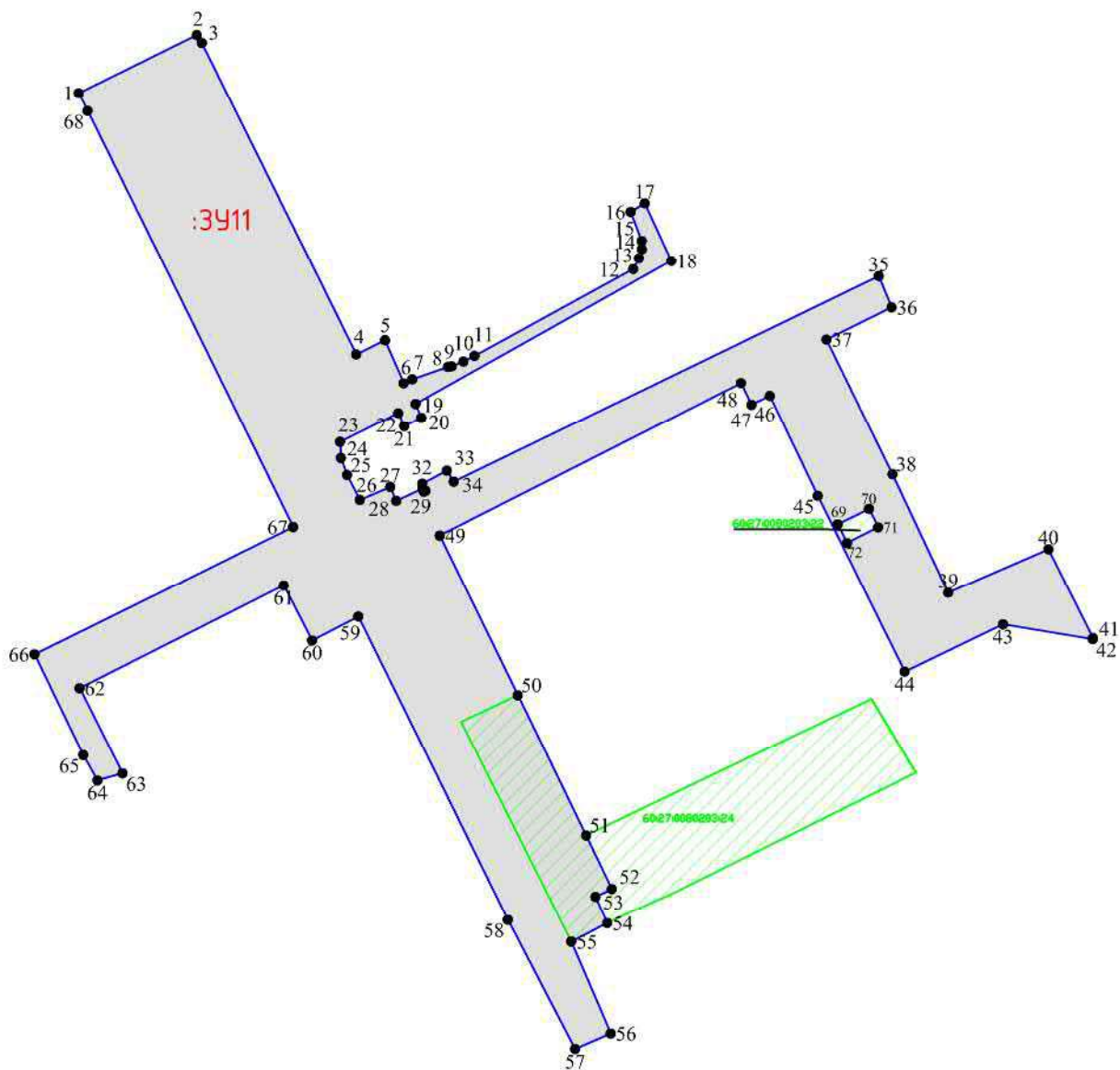
Согласовано:				
Взам. инв. №				
Подпись и дата				
Инв. № подл.				







Условные обозначения

-  — граница образуемого земельного участка;
-  — обозначение образуемого земельного участка;
-  — обозначение характерной точки границы образуемого земельного участка;
-  — обозначение перераспределяемых земельных участков и их частей


						МК № 01/2021–ПМТ.1			
						Реализация документов по территориальному планированию, планировке территории (разработка проекта межевания территории в границах улиц Юбилейной, Рижского проспекта, Печорская, Кузбасской Дивизии и границы города Пскова в городе Пскове)			
Изм.	Кол.уч.	Лист	№ док.	Подп.	Дата	Проект межевания территории	Стадия	Лист	Листов
ГИП		Назаров А.В.					П		
Выполнил		Семенов С.Ю.				Чертеж границ образуемого земельного участка : ЗУ10 Масштаб 1:2000		ООО "Гео-Сервис"	



Условные обозначения

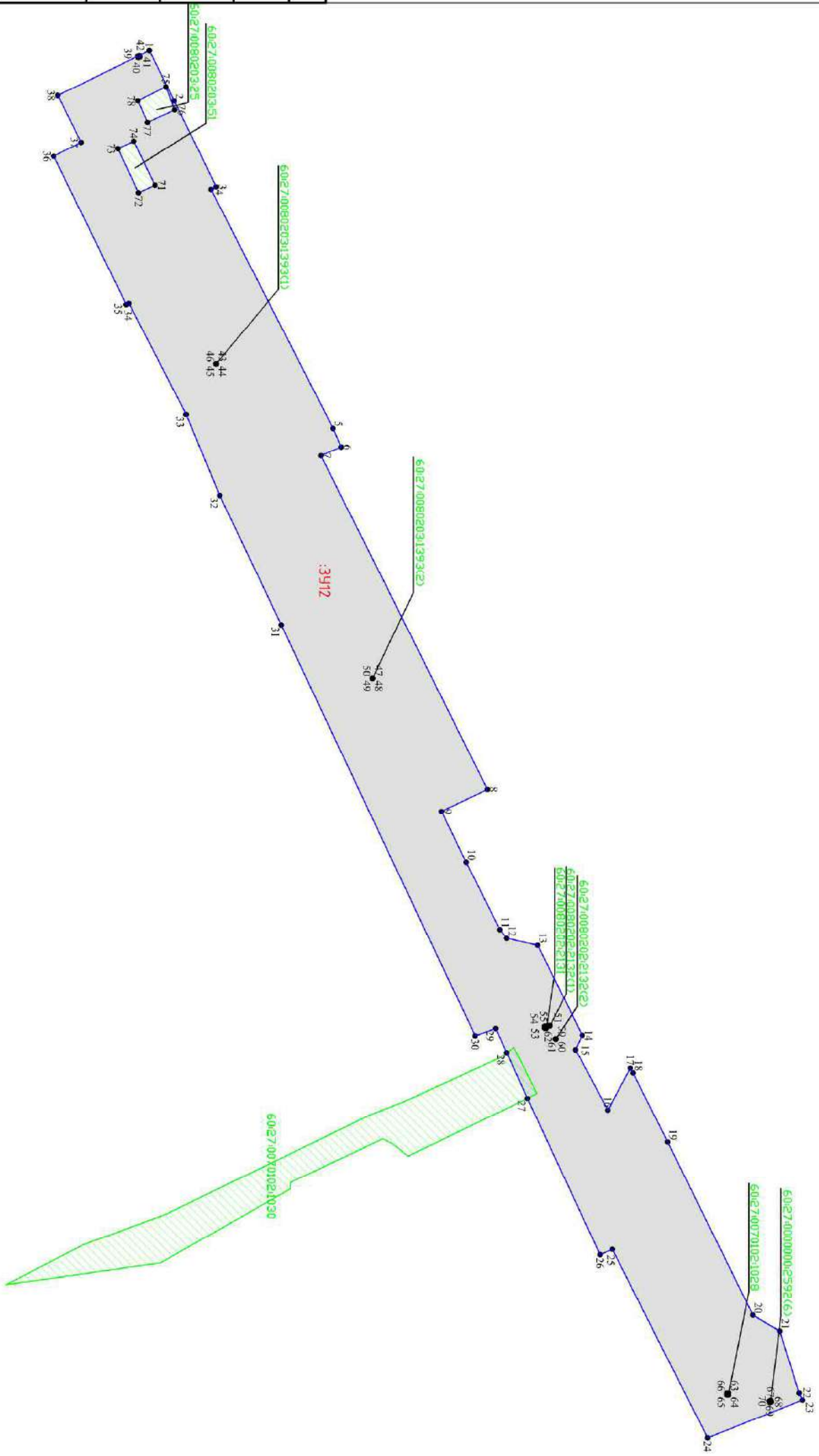
-  — граница образуемого земельного участка;
-  — обозначение образуемого земельного участка;
-  — обозначение характерной точки границы образуемого земельного участка;
-  — обозначение перераспределяемых земельных участков и их частей

Согласовано:	
Взам. инв. №	
Подпись и дата	
Инв. № подл.	

					МК № 01/2021–ПМТ.1					
					Реализация документов по территориальному планированию, планировке территории (разработка проекта межевания территории в границах улиц Юбилейной, Рижского проспекта, Печорская, Кузбасской Дивизии и границы города Пскова в городе Пскове)					
Изм.	Кол.уч.	Лист	№ док.	Подп.	Дата	Проект межевания территории	Стадия	Лист	Листов	
							П			
					Чертеж границ образуемого земельного участка : 3Y11 Масштаб 1:1000			ООО "Гео-Сервис"		

Согласована:

Инв. № подл.	Подпись и дата	Взам. инв. №			
--------------	----------------	--------------	--	--	--

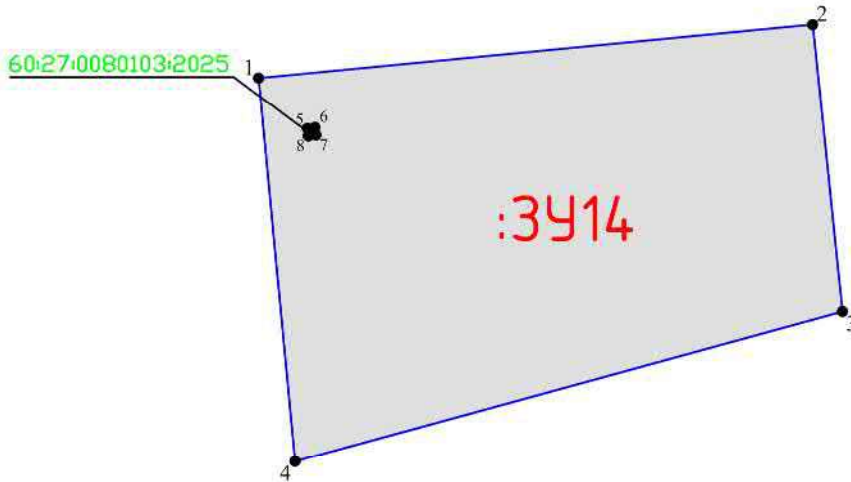


- Условные обозначения
- граница образуемого земельного участка;
 - обозначение образуемого земельного участка;
 - обозначение характерной точки границы образуемого земельного участка;
 - обозначение перераспределенных земельных участков и их частей

Изм. Кол. Уч. Лист		№ фок	Поясн.	Дата
ГИП		Назаров А.В.		
Выполнил		Семенов С.Ю.		
<p>Реализация соглашения по территориальному планированию, планировке территории (разработка проекта межевания территории в границах участка, бывшего Дивизиона Рижского проспекта, Пензенской области и в границах города Пскова в городе Пскове)</p> <p>Проект межевания территории</p> <p>Чертёж границ образуемого земельного участка</p> <p>Масштаб 1:2000</p>				
См. табл.		Лист	Листов	
П				
ООО "Geo-Serвис"				

МК № 01/2021-ПМТ.1

60:27:0080103:2025







Согласовано:

Взам. инв. №

Подпись и дата


Инв. № подл.

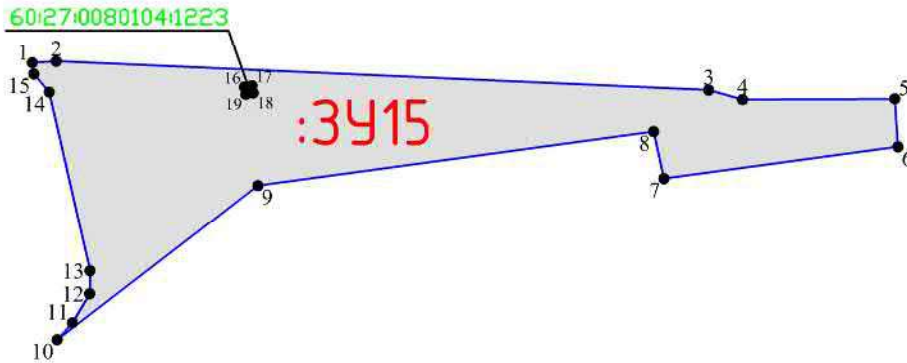
Условные обозначения

-  — граница образуемого земельного участка;
-  — обозначение образуемого земельного участка;
-  — обозначение характерной точки границы образуемого земельного участка;
-  — обозначение перераспределяемых земельных участков и их частей

МК № 01/2021–ПМТ.1

Реализация документов по территориальному планированию, планировке территории (разработка проекта межевания территории в границах улиц Юбилейной, Рижского проспекта, Печорская, Кузбасской Дивизии и границы города Пскова в городе Пскове)

Изм.	Кол.уч.	Лист	№ док.	Подпись	Дата			
						Проект межевания территории		
ГИП		Назаров А.В.						
Выполнил		Семенов С.Ю.				П		
						Чертеж границ образуемого земельного участка : 3У14 Масштаб 1:1000		
						ООО "Гео-Сервис"		







Согласовано:

Взам. инв. №

Подпись и дата



Инв. № подл.

Условные обозначения

-  — граница образуемого земельного участка;
-  — обозначение образуемого земельного участка;
-  — обозначение характерной точки границы образуемого земельного участка;
-  — обозначение перераспределяемых земельных участков и их частей

МК № 01/2021–ПМТ.1

Реализация документов по территориальному планированию, планировке территории (разработка проекта межевания территории в границах улиц Юбилейной, Рижского проспекта, Печорская, Кузбасской Дивизии и границы города Пскова в городе Пскове)

Изм.	Кол.уч.	Лист	№ док.	Подпись	Дата
					
Выполнил			Семенов С.Ю.		

Проект межевания территории

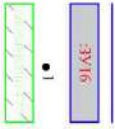
Стадия	Лист	Листов
П		

Чертеж границ образуемого земельного участка
: 3У15
Масштаб 1:1000

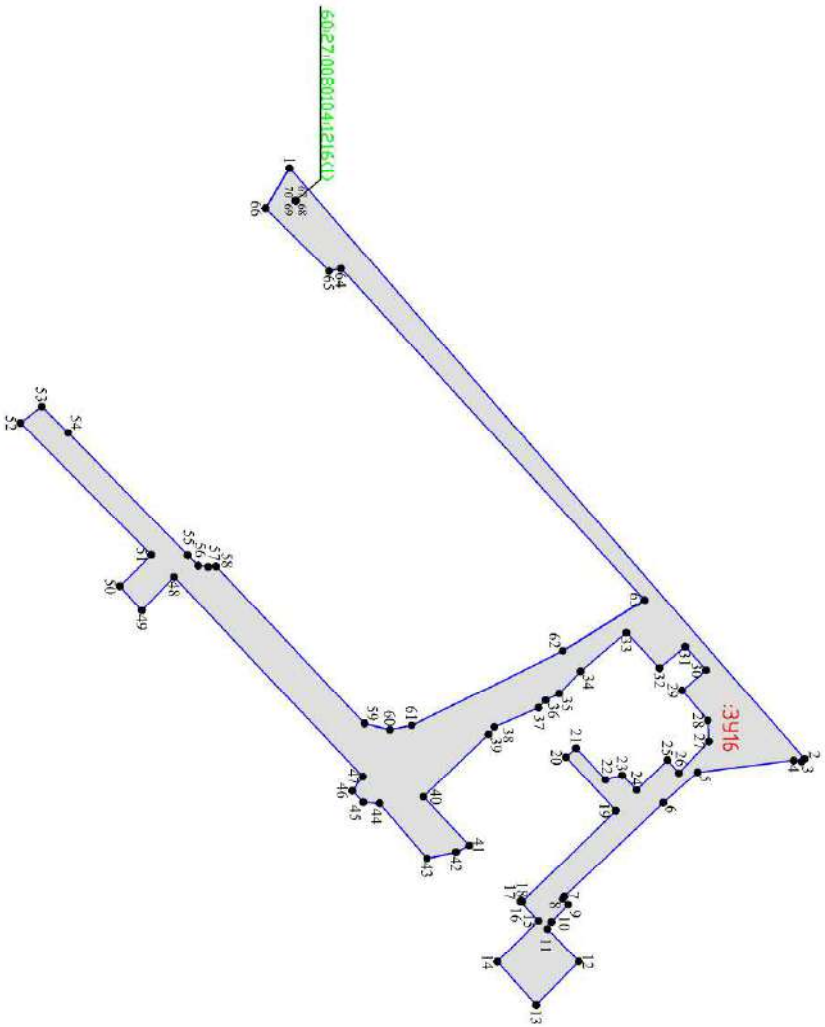
ООО "Гео-Сервис"

Согласована:

Инв. № подл.	Подпись и дата	Взам. инв. №			



- условные обозначения граница образуемого земельного участка;
- обозначение образуемого земельного участка;
- обозначение характерной точки границы образуемого земельного участка;
- обозначение перераспределенных земельных участков и их частей



МК № 01/2021-ПМТ.1

Реализация возмездной по территории земельного участка, принадлежащей территории (разработка проекта межевания территории в границах участка, бывшего Дубинин, Рижского проспекта, Пензенской, Куратовской Дубинин и границы города Пскова в городе Пскове)

Проект межевания территории

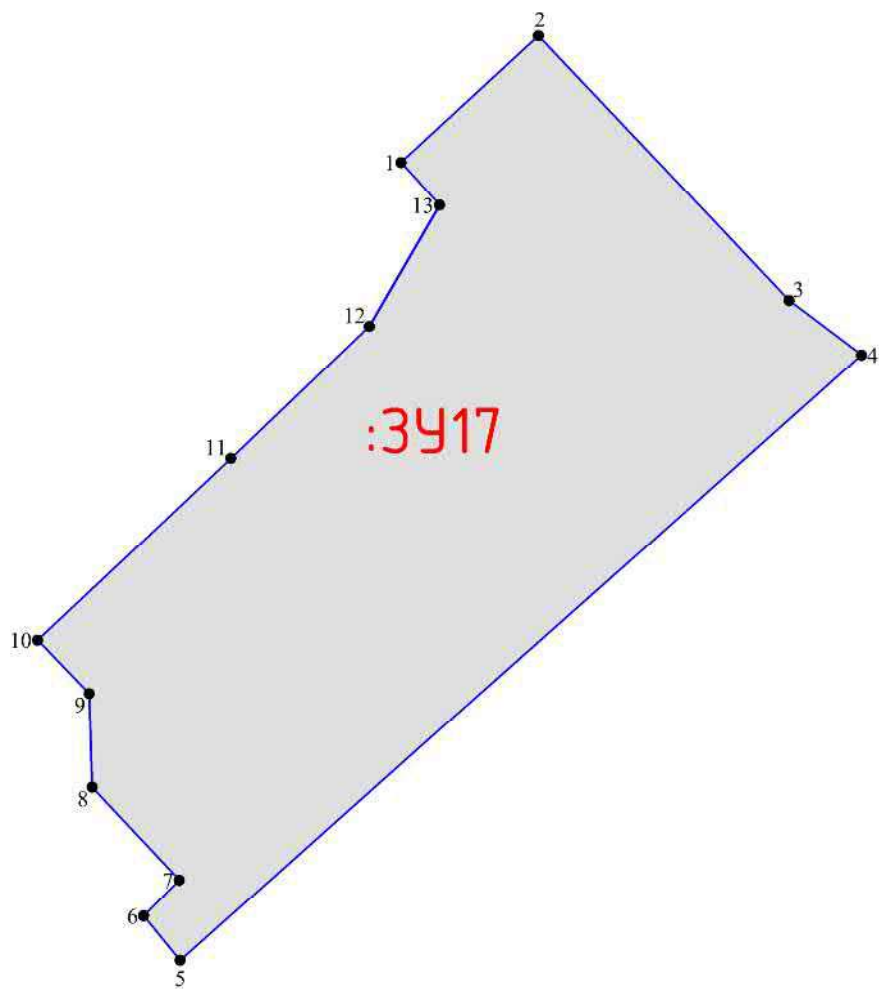
Смелга	Лист	Листов
П		

Чертеж границ образуемого земельного участка

: ЗУ16
Масштаб 1:2000

ООО "Гео-Сервис"

Изм. Кол. Уч. Лист	№ док.	Дата
ГИП Назаров А.В.		
Выполнил Семенов С.Ю.		







Согласовано:

Взам. инв. №

Подпись и дата



Инв. № подл.

Условные обозначения

-  — граница образуемого земельного участка;
-  — обозначение образуемого земельного участка;
-  — обозначение характерной точки границы образуемого земельного участка;
-  — обозначение перераспределяемых земельных участков и их частей

МК № 01/2021–ПМТ.1

Реализация документов по территориальному планированию, планировке территории (разработка проекта межевания территории в границах улиц Юбилейной, Рижского проспекта, Печорская, Кузбасской Дивизии и границы города Пскова в городе Пскове)

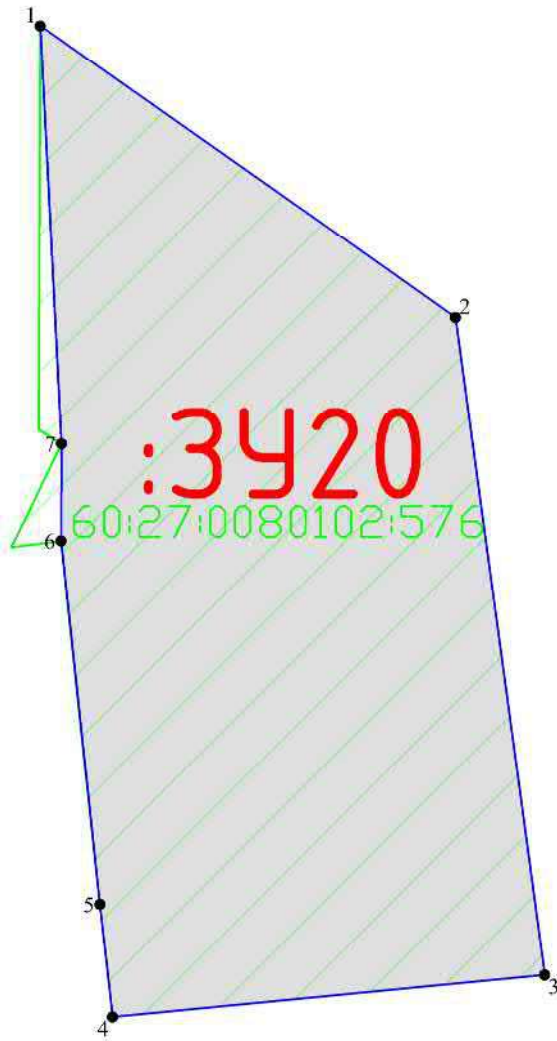
Изм.	Кол.уч.	Лист	№ док.	Подпись	Дата
					
ГИП			Назаров А.В.		
Выполнил			Семенов С.Ю.		

Проект межевания территории





Стадия	Лист	Листов
П		

Чертеж границ образуемого земельного участка
: 3У17
Масштаб 1:1000

ООО "Гео-Сервис"




Условные обозначения

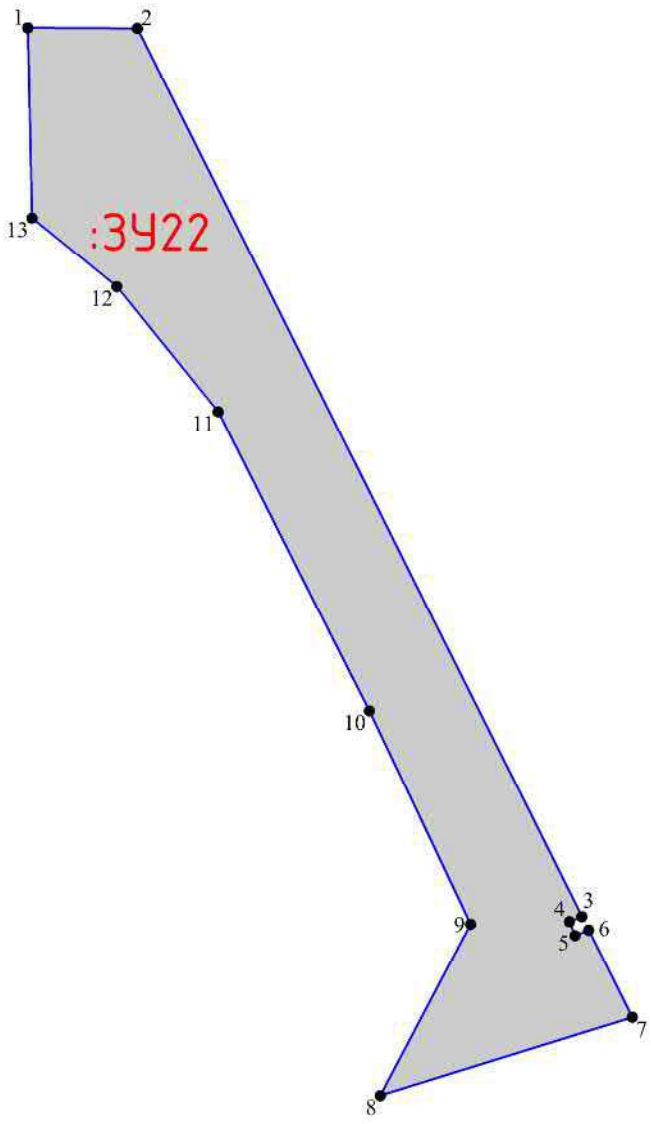
-  — граница образуемого земельного участка;
-  — обозначение образуемого земельного участка;
-  — обозначение характерной точки границы образуемого земельного участка;
-  — обозначение перераспределяемых земельных участков и их частей

Согласовано:					
Взам. инв. №					
Подпись и дата					
Инв. № подл.					

МК № 01/2021–ПМТ.1

Реализация документов по территориальному планированию, планировке территории (разработка проекта межевания территории в границах улиц Юбилейной, Рижского проспекта, Печорская, Кузбасской Дивизии и границы города Пскова в городе Пскове)

Изм.	Кол.уч.	Лист	№ док.	Подп.	Дата	Проект межевания территории	Стадия	Лист	Листов
ГИП		Назаров А.В.					П		
Выполнил		Семенов С.Ю.				Чертеж границ образуемого земельного участка : 3У20 Масштаб 1:500	ООО "Гео-Сервис"		







Согласовано:

Взам. инв. №

Подпись и дата



Инв. № подл.

Условные обозначения

-  - граница образуемого земельного участка;
-  - обозначение образуемого земельного участка;
-  - обозначение характерной точки границы образуемого земельного участка;
-  - обозначение перераспределяемых земельных участков и их частей

МК № 01/2021-ПМТ.1

Реализация документов по территориальному планированию, планировке территории (разработка проекта межевания территории в границах улиц Юбилейной, Рижского проспекта, Печорская, Кузбасской Дивизии и границы города Пскова в городе Пскове)

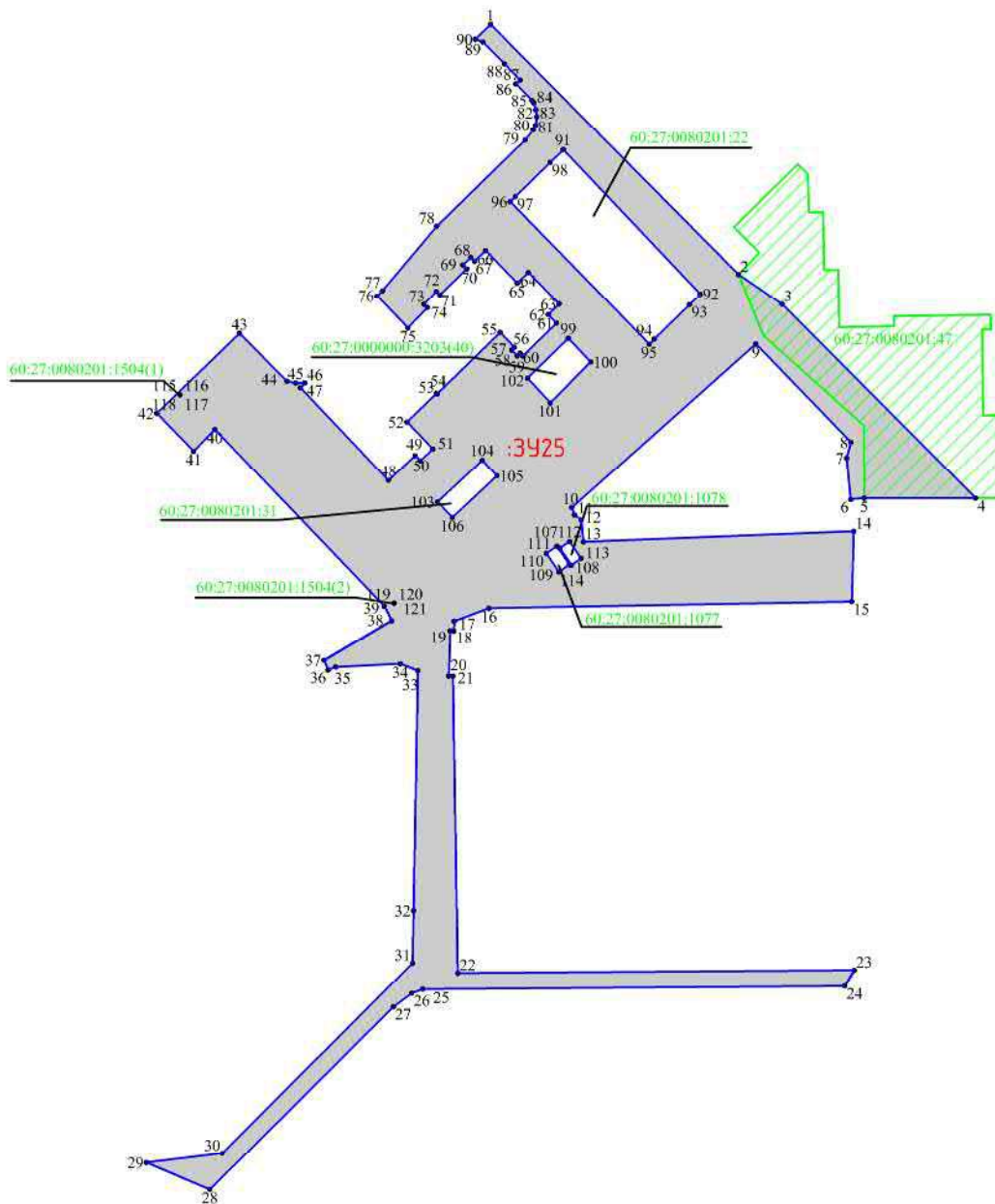
Изм.	Кол.уч.	Лист	№ док.	Подпись	Дата
					
					

Проект межевания территории





Стадия	Лист	Листов
П		

Чертеж границ образуемого земельного участка
: 3У22
Масштаб 1:1000

ООО "Гео-Сервис"



Условные обозначения

-  — граница образуемого земельного участка;
-  — обозначение образуемого земельного участка;
-  — обозначение характерной точки границы образуемого земельного участка;
-  — обозначение перераспределяемых земельных участков и их частей

Согласовано:	
Взам. инв. №	
Подпись и дата	
Инв. № подл.	

МК № 01/2021–ПМТ.1

Реализация документов по территориальному планированию, планировке территории (разработка проекта межевания территории в границах улиц Юбилейной, Рижского проспекта, Печорская, Кузбасской Дивизии и границы города Пскова в городе Пскове)

Изм.	Кол.уч.	Лист	№ док.	Подп.	Дата
					
					

Проект межевания территории


Стадия	Лист	Листов
П		

Чертеж границ образуемого земельного участка
:3У25
Масштаб 1:2000

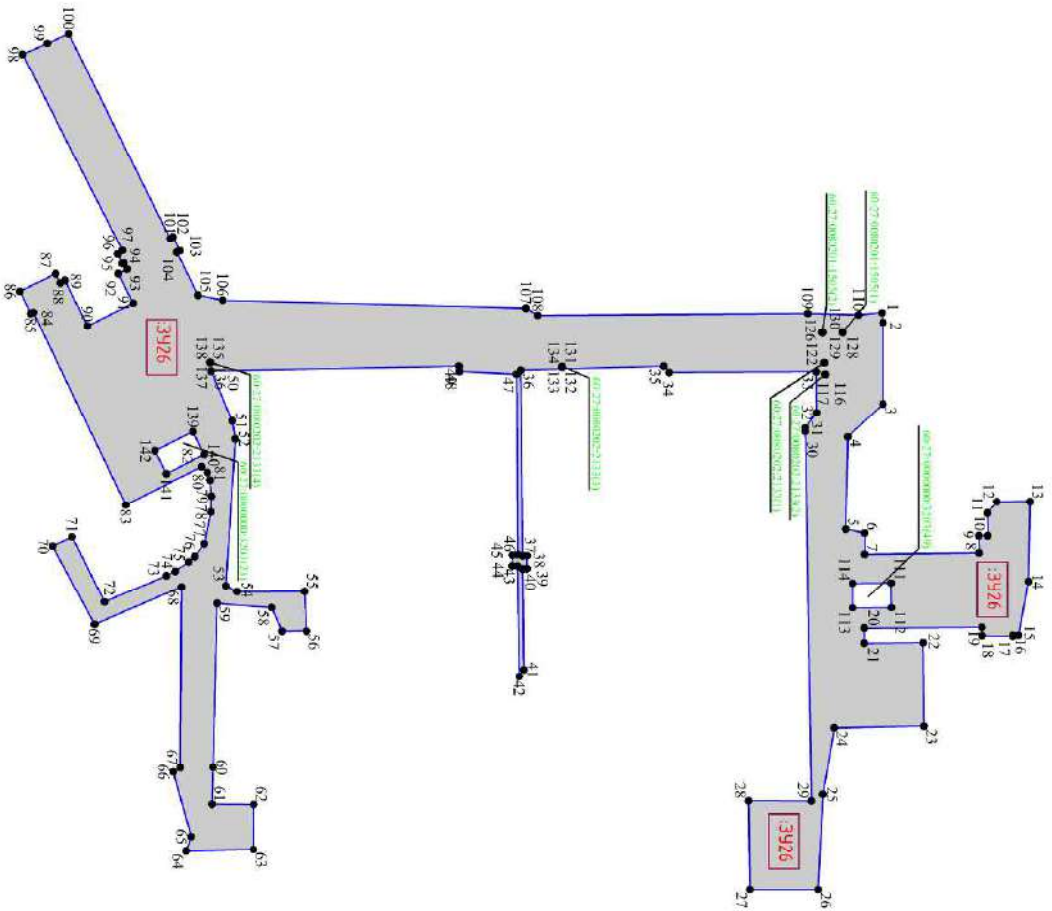
ООО "Гео-Сервис"

Согласована:

Инв. № подл. Подпись и дата Взам. инв. №



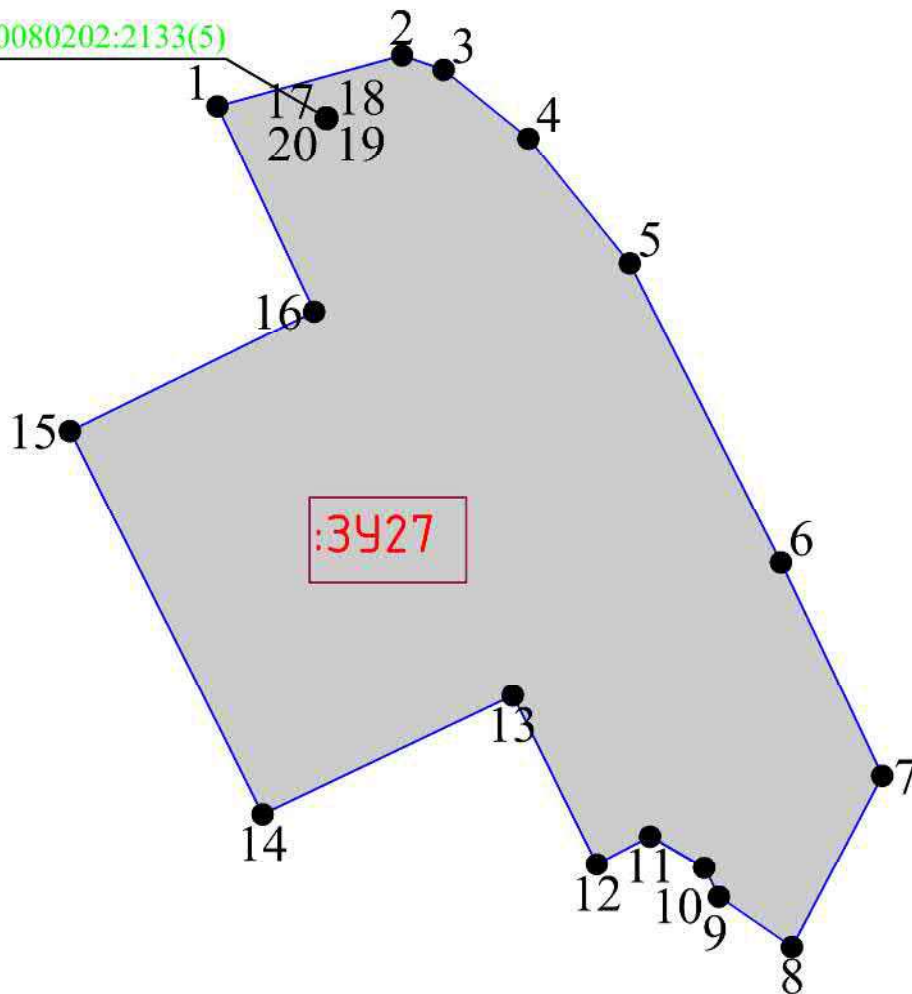
- условные обозначения граница образуемого земельного участка;
- условные обозначения граница земельного участка;
- обозначение характерной точки границы образуемого земельного участка;
- обозначение перераспределенных земельных участков и их частей







МК № 01/2021-ПМТ.1

Изм. Кол. Уч. Лист	№ док	Дата	Реализация соглашения по территории образованной, планировки территории (разработка проекта межевания территории в границах улиц Будищеная, Рижского проспекта, Печорская, Курбатовской Дубовый и границы города Пскова в городе Пскове)
Выполнил	Семенов С.Ю.		
Исполнитель			
Проект межевания территории			Чертеж границ образуемого земельного участка Масштаб 1:2000
Смелга	Лист	Листов	
П			ООО "Гео-Сервис"

60:27:0080202:2133(5)




Условные обозначения

-  — граница образуемого земельного участка;
-  — обозначение образуемого земельного участка;
-  — обозначение характерной точки границы образуемого земельного участка;
-  — обозначение перераспределяемых земельных участков и их частей

Согласовано:	
Взам. инв. №	
Подпись и дата	
Инв. № подл.	

МК № 01/2021–ПМТ.1

Реализация документов по территориальному планированию, планировке территории (разработка проекта межевания территории в границах улиц Юбилейной, Рижского проспекта, Печорская, Кузбасской Дивизии и границы города Пскова в городе Пскове)

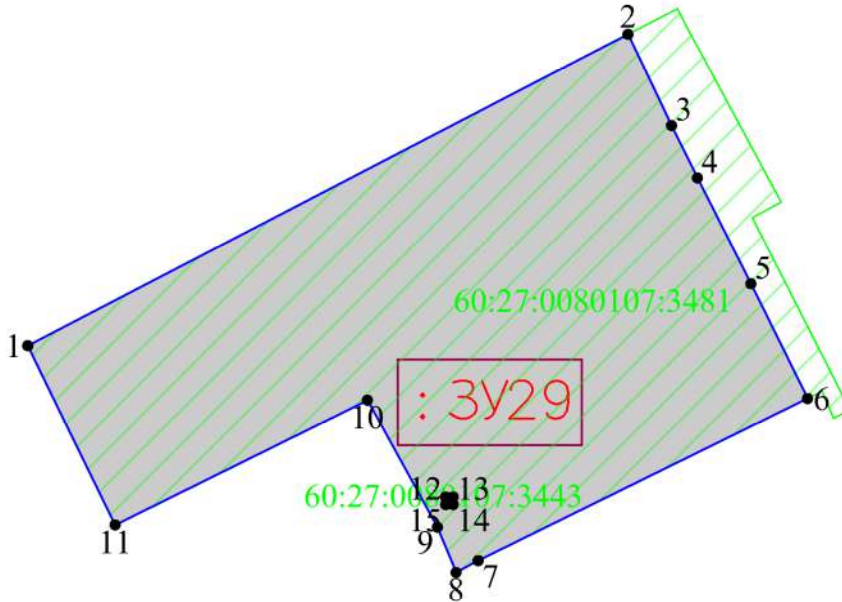
Изм.	Кол.уч.	Лист	№ док.	Подпись	Дата
					
Выполнил	Семенов С.Ю.				

Проект межевания территории


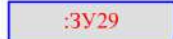

Стадия	Лист	Листов
П		

Чертеж границ образуемого земельного участка
: 3У27
Масштаб 1:1000

ООО "Гео-Сервис"




Условные обозначения

-  — граница образуемого земельного участка;
-  — обозначение образуемого земельного участка;
-  — обозначение характерной точки границы образуемого земельного участка;

Согласовано:							
Взам. инв. №							
Подпись и дата							
Инв. № подл.							

МК № 01/2021–ПМТ.1

Реализация документов по территориальному планированию, планировке территории (разработка проекта межевания территории в границах улиц Юбилейной, Рижского проспекта, Печорская, Кузбасской Дивизии и границы города Пскова в городе Пскове)

Изм.	Кол.уч.	Лист	№ док.	Подпись	Дата
					
Выполнил		Семенов С.Ю.			

Проект межевания территории

Стадия	Лист	Листов
П		

Чертеж границ образуемого земельного участка
: 3У29
Масштаб 1:1000

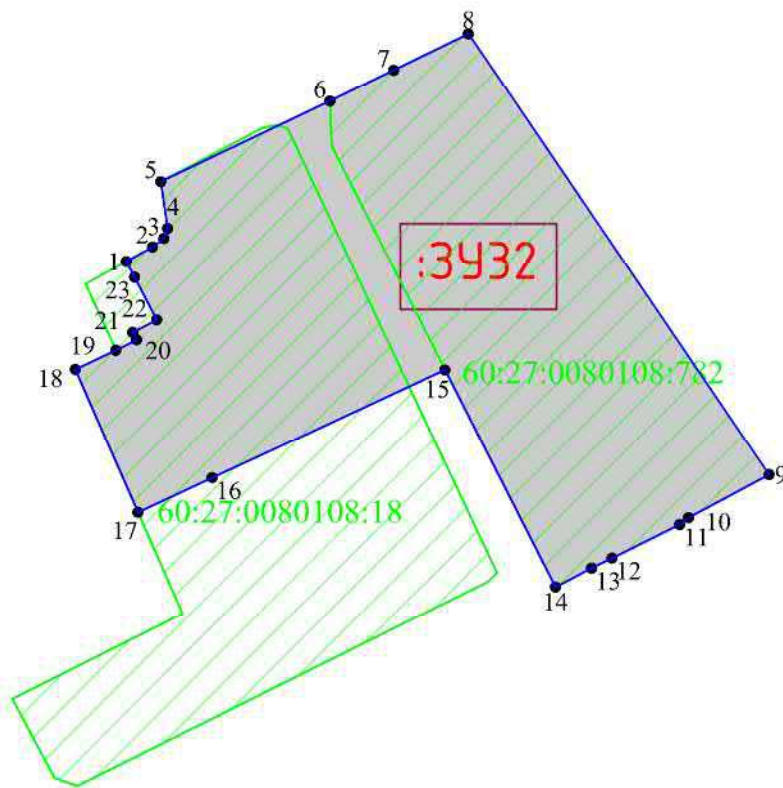
ООО "Гео-Сервис"

Согласовано:





Взам. инв. №

Подпись и дата

Инв. № подл.





Условные обозначения

-  — граница образуемого земельного участка;
-  — обозначение образуемого земельного участка;
-  — обозначение характерной точки границы образуемого земельного участка;
-  — обозначение перераспределяемых земельных участков и их частей

МК № 01/2021–ПМТ.1

Реализация документов по территориальному планированию, планировке территории (разработка проекта межевания территории в границах улиц Юбилейной, Рижского проспекта, Печорская, Кузбасской Дивизии и границы города Пскова в городе Пскове)

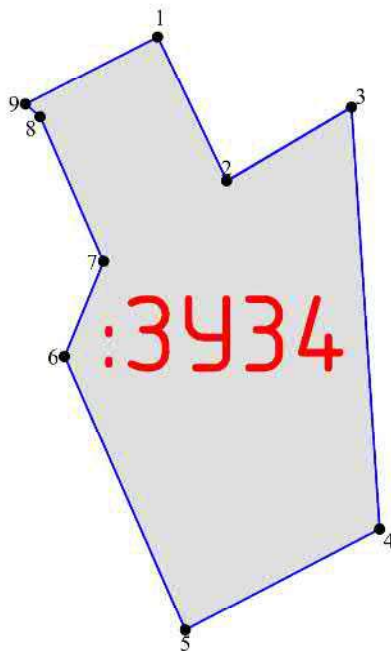
Изм.	Кол.уч.	Лист	№ док.	Подпись	Дата
					
ГИП			Назаров А.В.		
Выполнил			Семенов С.Ю.		

Проект межевания территории





Стадия	Лист	Листов
П		

Чертеж границ образуемого земельного участка
: 3У32
Масштаб 1:1000

ООО "Гео-Сервис"





Условные обозначения

-  — граница образуемого земельного участка;
-  — обозначение образуемого земельного участка;
-  — обозначение характерной точки границы образуемого земельного участка;
-  — обозначение перераспределяемых земельных участков и их частей

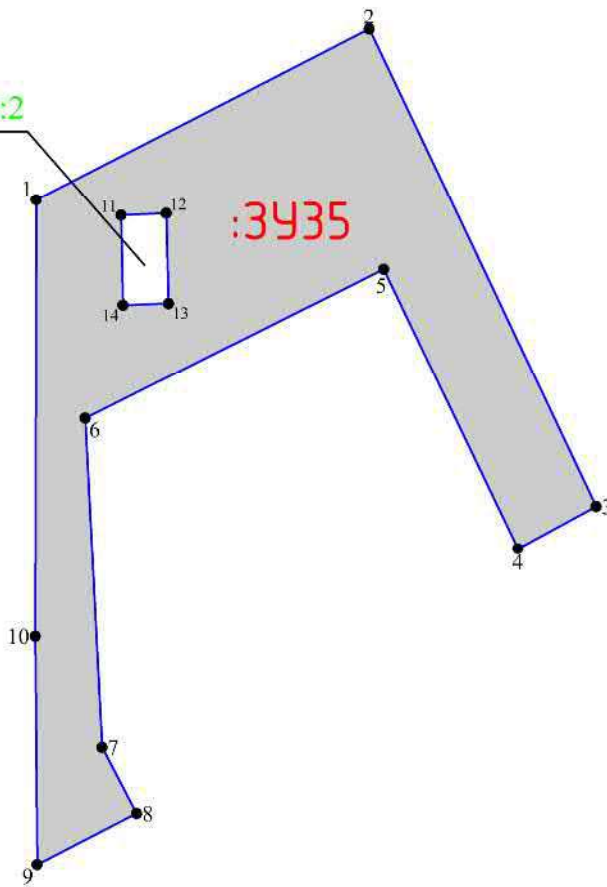
Согласовано:							
Взам. инв. №							
Подпись и дата							
Инв. № подл.							

МК № 01/2021–ПМТ.1





Реализация документов по территориальному планированию, планировке территории (разработка проекта межевания территории в границах улиц Юбилейной, Рижского проспекта, Печорская, Кузбасской Дивизии и границы города Пскова в городе Пскове)

Изм.	Кол.уч.	Лист	№ док.	Подпись	Дата			
						Проект межевания территории		
ГИП		Назаров А.В.						
Выполнил		Семенов С.Ю.				П		
						Чертеж границ образуемого земельного участка : 3У34 Масштаб 1:500		
						ООО "Гео-Сервис"		

60:27:0080106:2



Условные обозначения

-  — граница образуемого земельного участка;
-  — обозначение образуемого земельного участка;
-  — обозначение характерной точки границы образуемого земельного участка;
-  — обозначение перераспределяемых земельных участков и их частей

Согласовано:				
Взам. инв. №				
Подпись и дата				
Инв. № подл.				

МК № 01/2021–ПМТ.1

Реализация документов по территориальному планированию, планировке территории (разработка проекта межевания территории в границах улиц Юбилейной, Рижского проспекта, Печорская, Кузбасской Дивизии и границы города Пскова в городе Пскове)

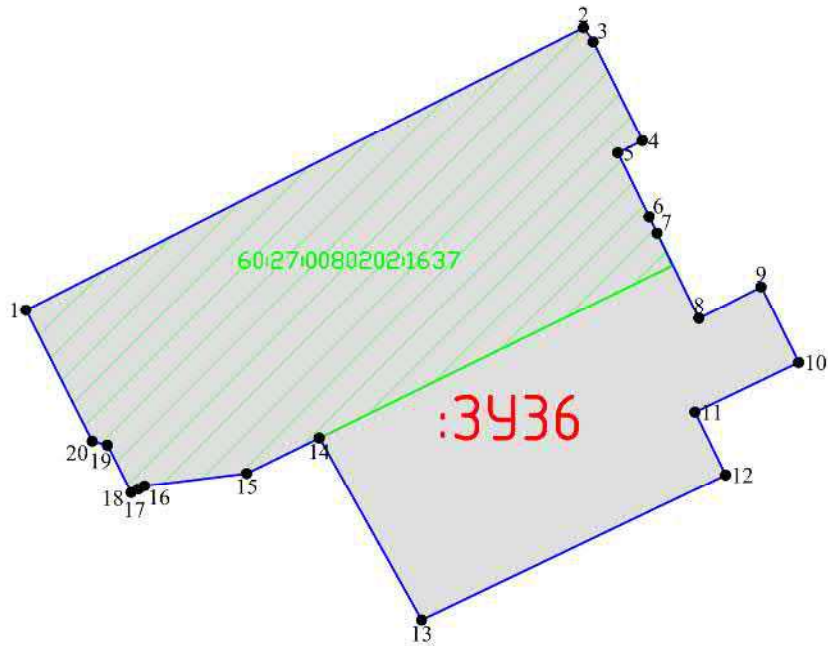
Изм.	Кол.уч.	Лист	№ док.	Подп.	Дата
					
Выполнил	Семенов С.Ю.				

Проект межевания территории

Стадия	Лист	Листов
П		

Чертеж границ образуемого земельного участка
: 3У35
Масштаб 1:1000

ООО "Гео-Сервис"







Согласовано:

Взам. инв. №

Подпись и дата



Инв. № подл.

Условные обозначения

-  — граница образуемого земельного участка;
-  — обозначение образуемого земельного участка;
-  — обозначение характерной точки границы образуемого земельного участка;
-  — обозначение перераспределяемых земельных участков и их частей

МК № 01/2021–ПМТ.1

Реализация документов по территориальному планированию, планировке территории (разработка проекта межевания территории в границах улиц Юбилейной, Рижского проспекта, Печорская, Кузбасской Дивизии и границы города Пскова в городе Пскове)

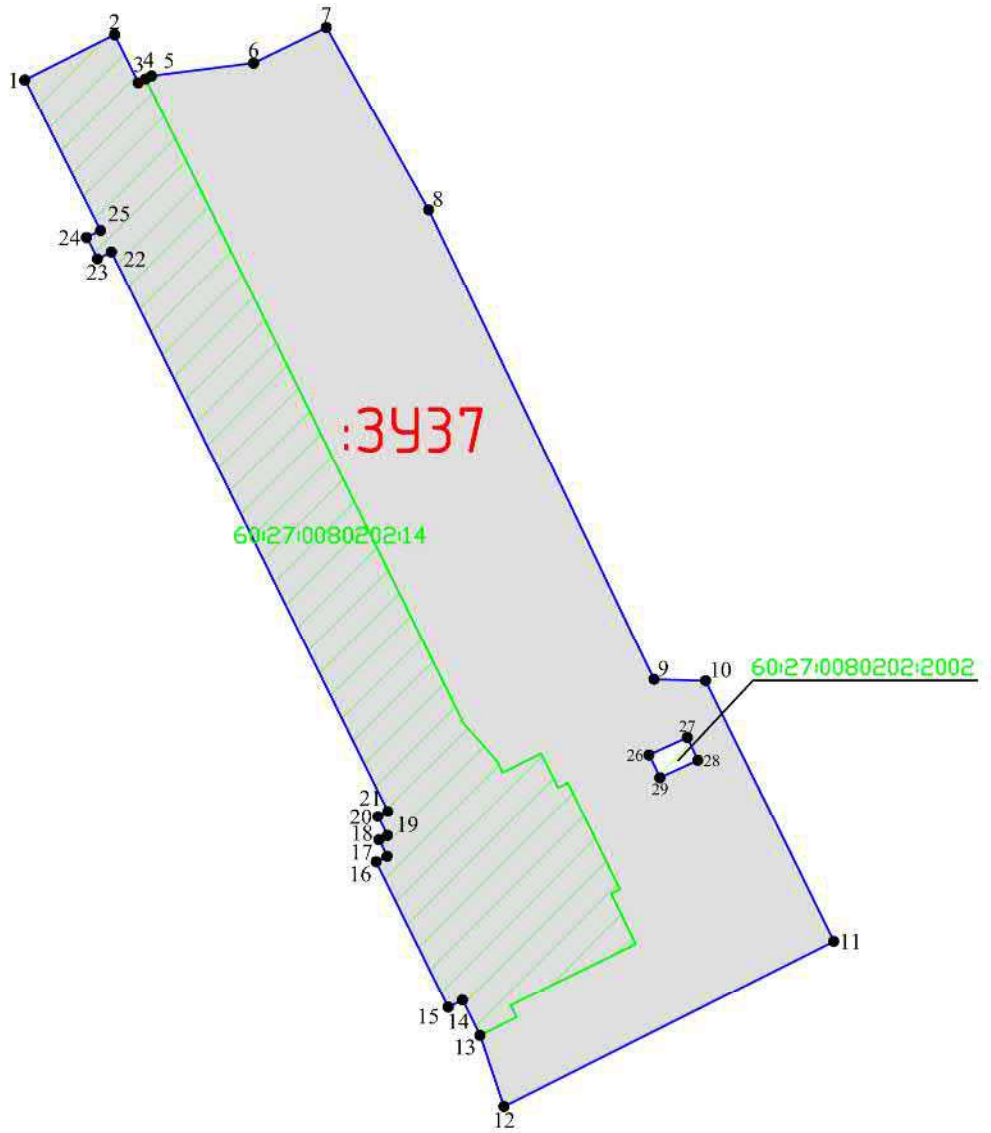
Изм.	Кол.уч.	Лист	№ док.	Подпись	Дата
					
					

Проект межевания территории





Стадия	Лист	Листов
П		

Чертеж границ образуемого земельного участка
: 3У36
Масштаб 1:1000



ООО "Гео-Сервис"

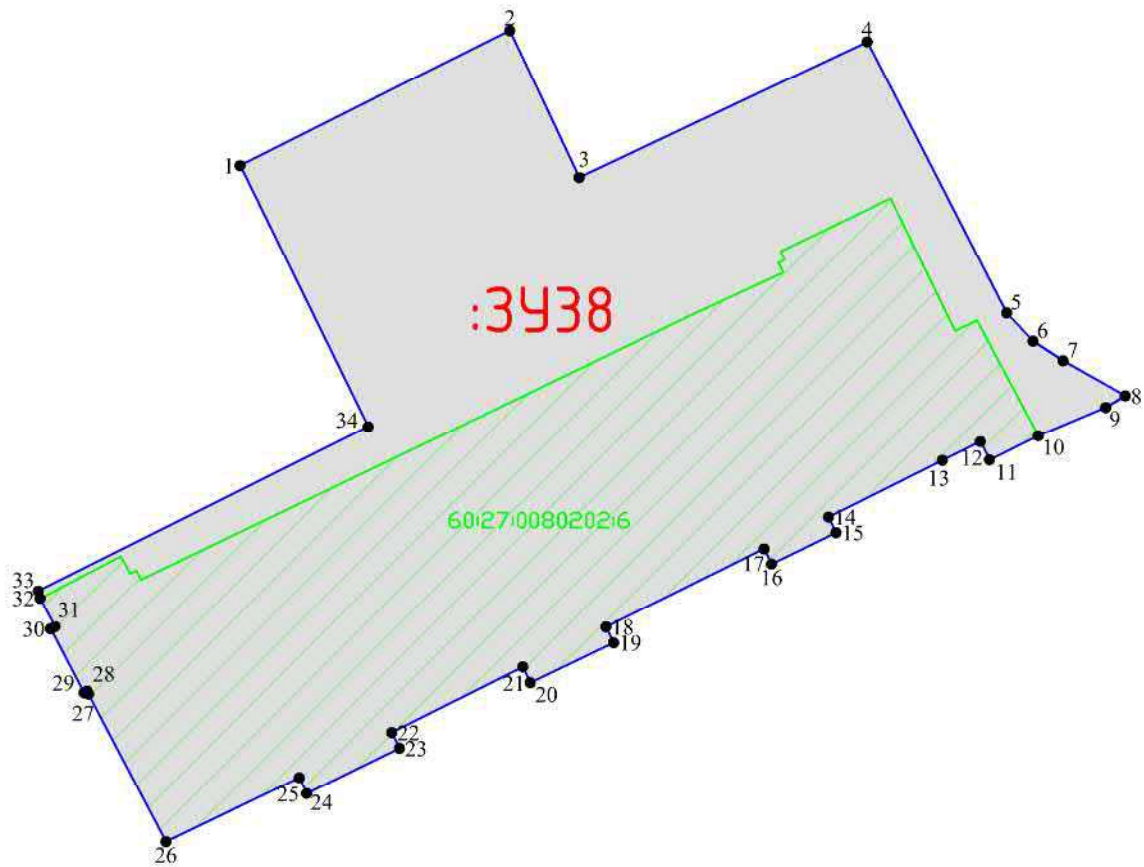


Условные обозначения





-  — граница образуемого земельного участка;
-  — обозначение образуемого земельного участка;
-  — обозначение характерной точки границы образуемого земельного участка;
-  — обозначение перераспределяемых земельных участков и их частей

Согласовано:	
Взам. инв. №	
Подпись и дата	
Инв. № подл.	


						МК № 01/2021–ПМТ.1			
Изм.	Кол.уч.	Лист	№ док.	Подп.	Дата	Реализация документов по территориальному планированию, планировке территории (разработка проекта межевания территории в границах улиц Юбилейной, Рижского проспекта, Печорская, Кузбасской Дивизии и границы города Пскова в городе Пскове)			
ГИП		Назаров А.В.							
Выполнил		Семенов С.Ю.				Проект межевания территории	Стадия	Лист	Листов
							П		
						Чертеж границ образуемого земельного участка : 3У37 Масштаб 1:1000	ООО "Гео-Сервис"		

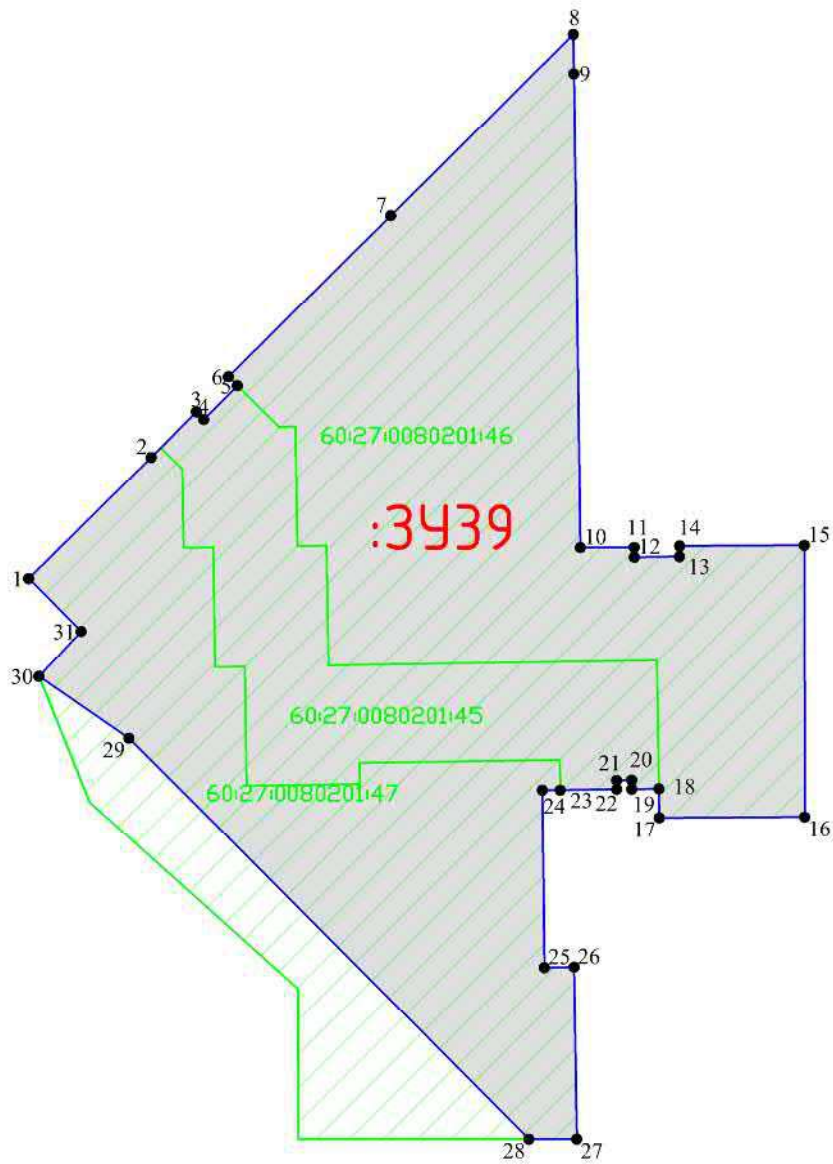


Условные обозначения





-  — граница образуемого земельного участка;
-  — обозначение образуемого земельного участка;
-  — обозначение характерной точки границы образуемого земельного участка;
-  — обозначение перераспределяемых земельных участков и их частей

Согласовано:	
Взам. инв. №	
Подпись и дата	
Инв. № подл.	

						МК № 01/2021–ПМТ.1				
						Реализация документов по территориальному планированию, планировке территории (разработка проекта межевания территории в границах улиц Юбилейной, Рижского проспекта, Печорская, Кузбасской Дивизии и границы города Пскова в городе Пскове)				
Изм.	Кол.уч.	Лист	№ док.	Подпись	Дата	Проект межевания территории	Стадия	Лист	Листов	
							П			
						Чертеж границ образуемого земельного участка : 3У38 Масштаб 1:1000		ООО "Гео-Сервис"		



Условные обозначения

-  — граница образуемого земельного участка;
-  — обозначение образуемого земельного участка;
-  — обозначение характерной точки границы образуемого земельного участка;
-  — обозначение перераспределяемых земельных участков и их частей

Согласовано:	
Взам. инв. №	
Подпись и дата	
Инв. № подл.	

МК № 01/2021–ПМТ.1

Реализация документов по территориальному планированию, планировке территории (разработка проекта межевания территории в границах улиц Юбилейной, Рижского проспекта, Печорская, Кузбасской Дивизии и границы города Пскова в городе Пскове)

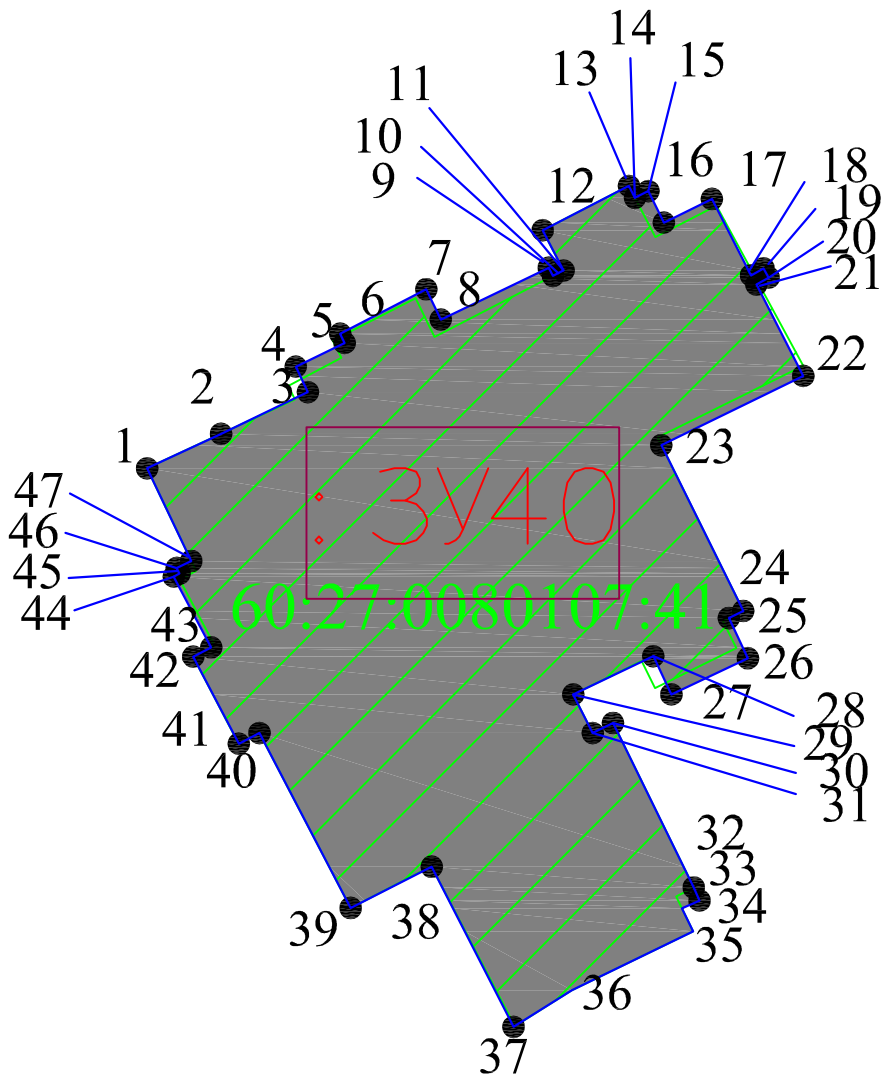
Изм.	Кол.уч.	Лист	№ док.	Подпись	Дата
					
					

Проект межевания территории


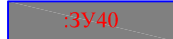


Стадия	Лист	Листов
П		

Чертеж границ образуемого земельного участка
: 3У39
Масштаб 1:1000



ООО "Гео-Сервис"

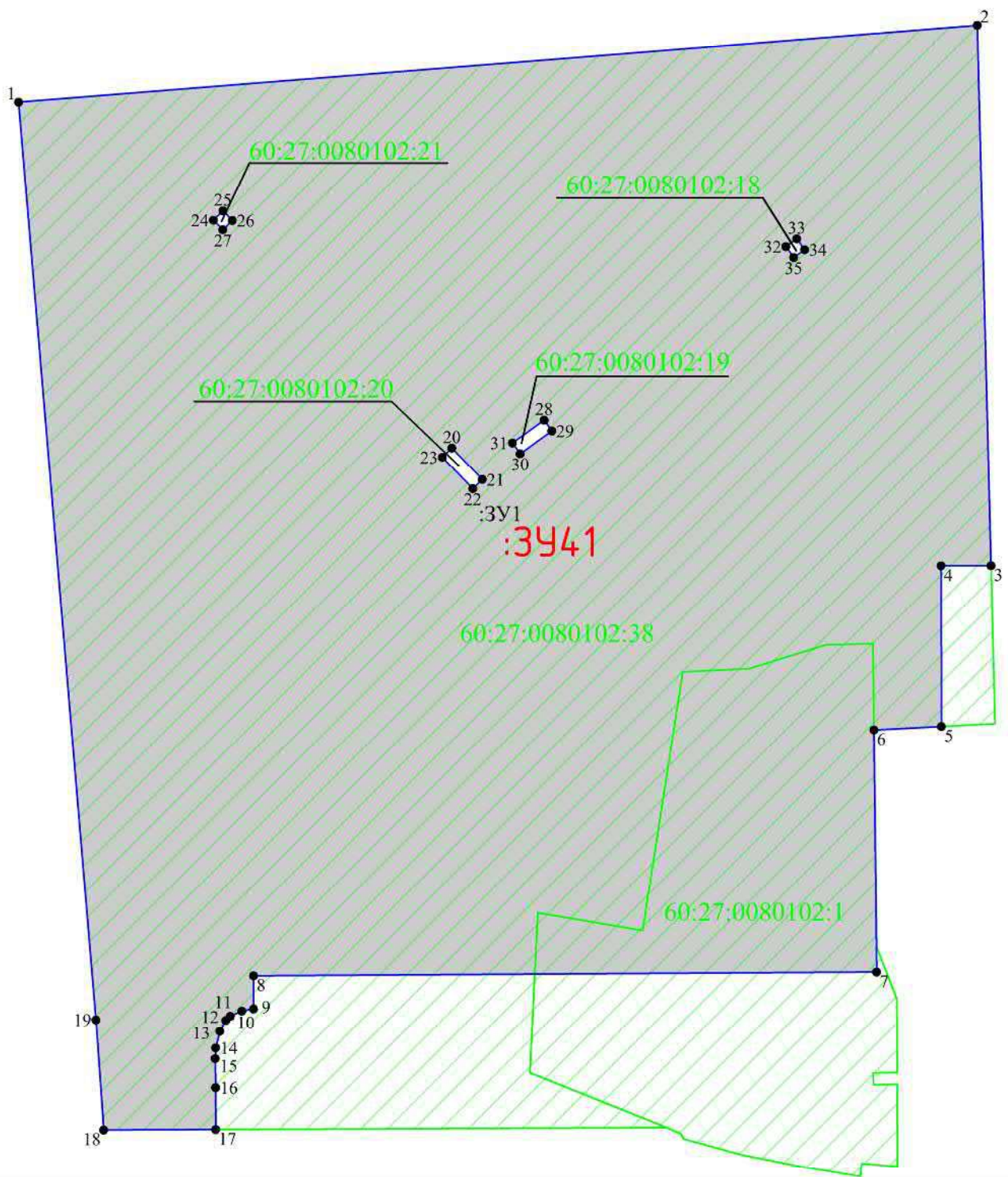


Условные обозначения

-  — граница образуемого земельного участка;
-  :3У40 — обозначение образуемого земельного участка;
-  1 — обозначение характерной точки границы образуемого земельного участка;
-  60.27.0050105.39 — обозначение перераспределяемых земельных участков и их частей





Согласовано:	
Взам. инв. №	
Подпись и дата	
Инв. № подл.	


						МК № 01/2021 – ПМТ.1				
						Реализация документов по территориальному планированию, планировке территории (разработка проекта межевания территории в границах улиц Юбилейной, Рижского проспекта, Печорская, Кузбасской Дивизии и границы города Пскова в городе Пскове)				
Изм.	Кол.уч.	Лист	№ док.	Подп.	Дата	Проект межевания территории		Стадия	Лист	Листов
ГИП			Назаров А.В.					П		
Выполнил			Семенов С.Ю.							
						Чертеж границ образуемого земельного участка : 3У40 Масштаб 1:500		ООО "Гео-Сервис"		

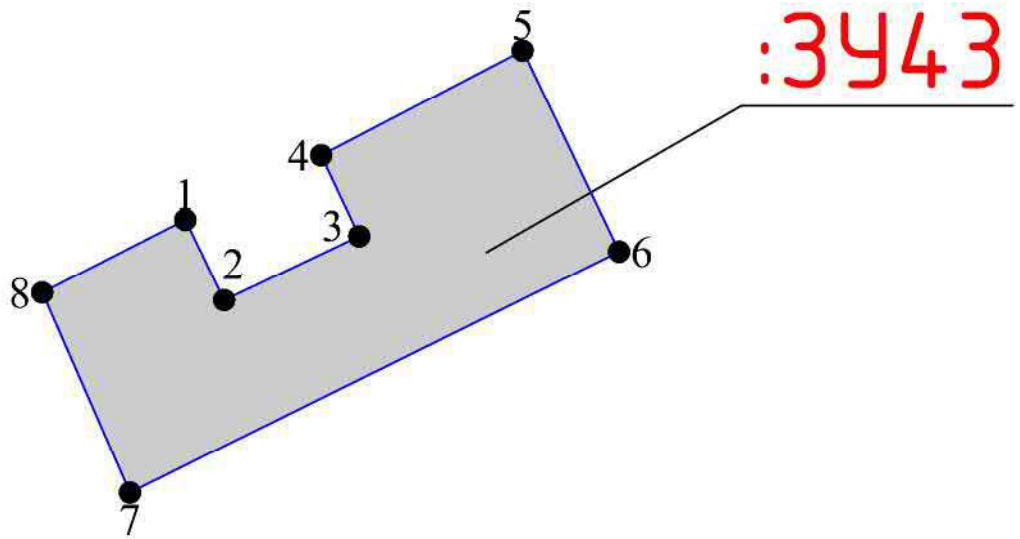


Согласовано:	
Взам. инв. №	
Подпись и дата	
Инв. № подл.	

Условные обозначения

-  — граница образуемого земельного участка;
-  — обозначение образуемого земельного участка;
-  — обозначение характерной точки границы образуемого земельного участка;
-  — обозначение перераспределяемых земельных участков и их частей

					МК № 01/2021–ПМТ.1				
					Реализация документов по территориальному планированию, планировке территории (разработка проекта межевания территории в границах улиц Юбилейной, Рижского проспекта, Печорская, Кузбасской Дивизии и границы города Пскова в городе Пскове)				
Изм.	Кол.уч.	Лист	№ док.	Подп.	Дата	Проект межевания территории	Стадия	Лист	Листов
							П		
Выполнил	Семенов С.Ю.					Чертеж границ образуемого земельного участка : 3У41 Масштаб 1:1000	ООО "Гео-Сервис"		







Согласовано:

Взам. инв. №

Подпись и дата


Инв. № подл.

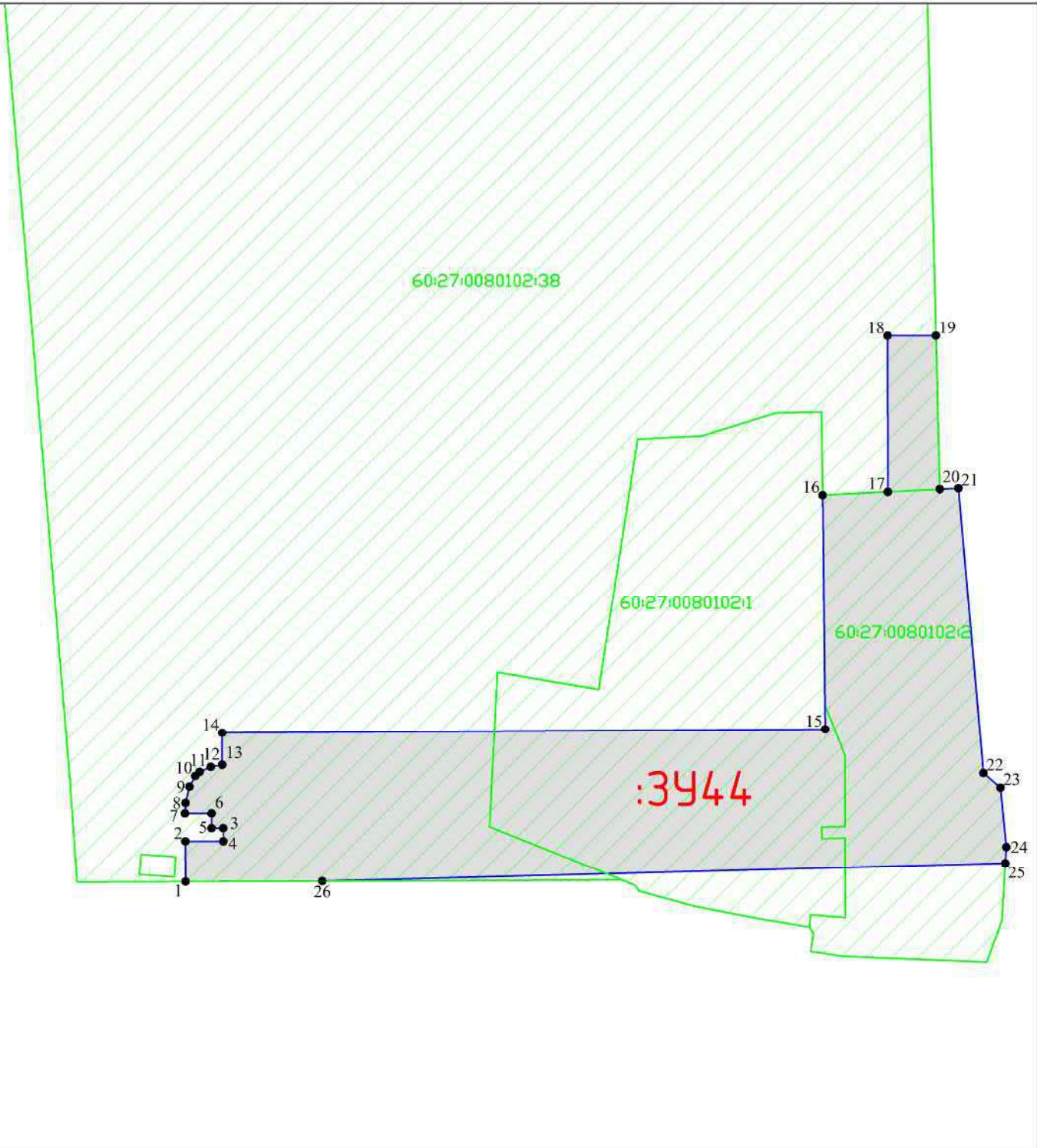
Условные обозначения

-  — граница образуемого земельного участка;
-  — обозначение образуемого земельного участка;
-  — обозначение характерной точки границы образуемого земельного участка;
-  — обозначение перераспределяемых земельных участков и их частей





МК № 01/2021–ПМТ.1



Реализация документов по территориальному планированию, планировке территории (разработка проекта межевания территории в границах улиц Юбилейной, Рижского проспекта, Печорская, Кузбасской Дивизии и границы города Пскова в городе Пскове)

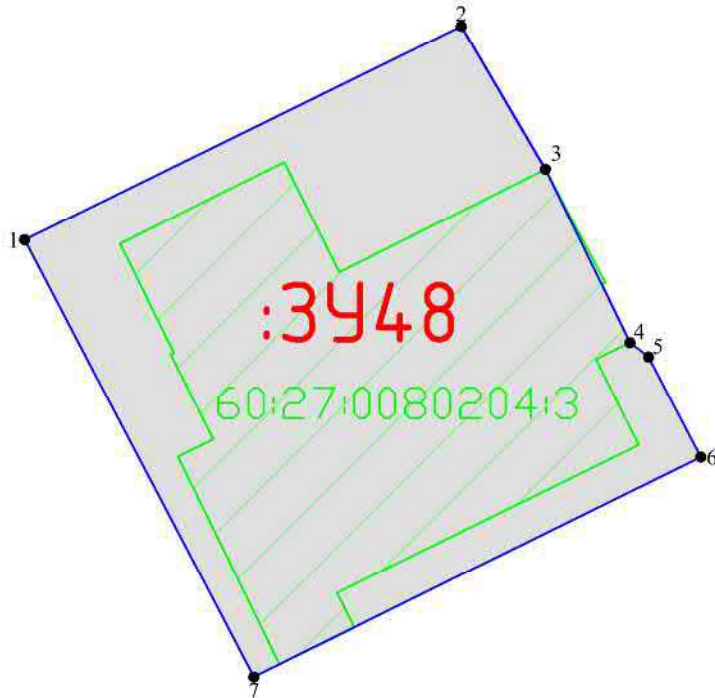
Изм.	Кол.уч.	Лист	№ док.	Подпись	Дата			
						Проект межевания территории		
ГИП		Назаров А.В.						
Выполнил		Семенов С.Ю.				П		
Чертеж границ образуемого земельного участка : 3У43 Масштаб 1:500						ООО "Гео-Сервис"		







Согласовано:	
Взам. инв. №	
Подпись и дата	
Инв. № подл.	

- Условные обозначения
-  — граница образуемого земельного участка;
 -  — обозначение образуемого земельного участка;
 -  — обозначение характерной точки границы образуемого земельного участка;
 -  — обозначение перераспределяемых земельных участков и их частей


					МК № 01/2021–ПМТ.1				
					Реализация документов по территориальному планированию, планировке территории (разработка проекта межевания территории в границах улиц Юбилейной, Рижского проспекта, Печорская, Кузбасской Дивизии и границы города Пскова в городе Пскове)				
Изм.	Кол.уч.	Лист	№ док.	Подп.	Дата	Проект межевания территории	Стадия	Лист	Листов
ГИП		Назаров А.В.					П		
Выполнил		Семенов С.Ю.				Чертеж границ образуемого земельного участка :3У44 Масштаб 1:1000	ООО "Гео-Сервис"		

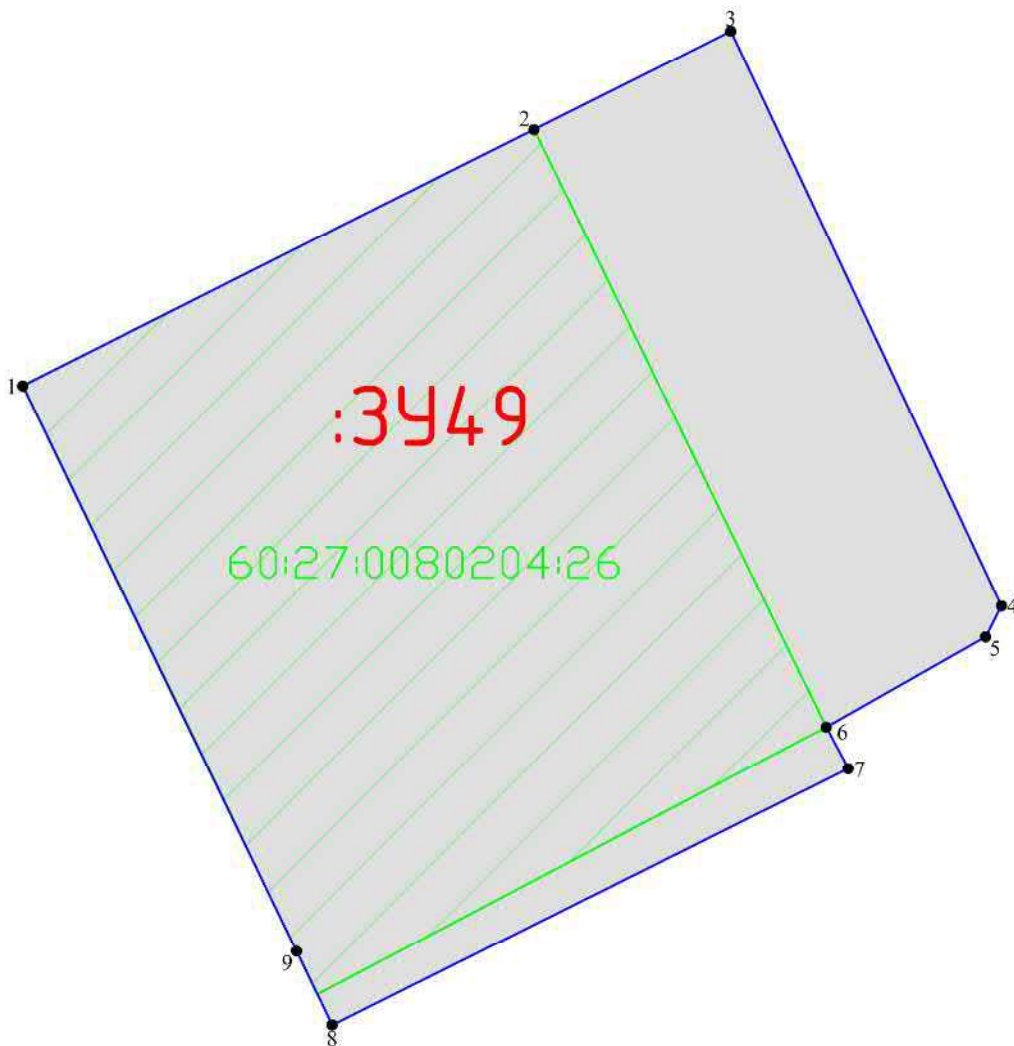


Условные обозначения





-  — граница образуемого земельного участка;
-  — обозначение образуемого земельного участка;
-  — обозначение характерной точки границы образуемого земельного участка;
-  — обозначение перераспределяемых земельных участков и их частей

Согласовано:	
Взам. инв. №	
Подпись и дата	
Инв. № подл.	

						МК № 01/2021–ПМТ.1			
						Реализация документов по территориальному планированию, планировке территории (разработка проекта межевания территории в границах улиц Юбилейной, Рижского проспекта, Печорская, Кузбасской Дивизии и границы города Пскова в городе Пскове)			
Изм.	Кол.уч.	Лист	№ док.	Подп.	Дата	Проект межевания территории	Стадия	Лист	Листов
ГИП		Назаров А.В.					П		
Выполнил		Семенов С.Ю.				Чертеж границ образуемого земельного участка : 3У48 Масштаб 1:500		ООО "Гео-Сервис"	





Условные обозначения

-  — граница образуемого земельного участка;
-  — обозначение образуемого земельного участка;
-  — обозначение характерной точки границы образуемого земельного участка;
-  — обозначение перераспределяемых земельных участков и их частей

Согласовано:					
Взам. инв. №					
Подпись и дата					
Инв. № подл.					

МК № 01/2021–ПМТ.1

Реализация документов по территориальному планированию, планировке территории (разработка проекта межевания территории в границах улиц Юбилейной, Рижского проспекта, Печорская, Кузбасской Дивизии и границы города Пскова в городе Пскове)

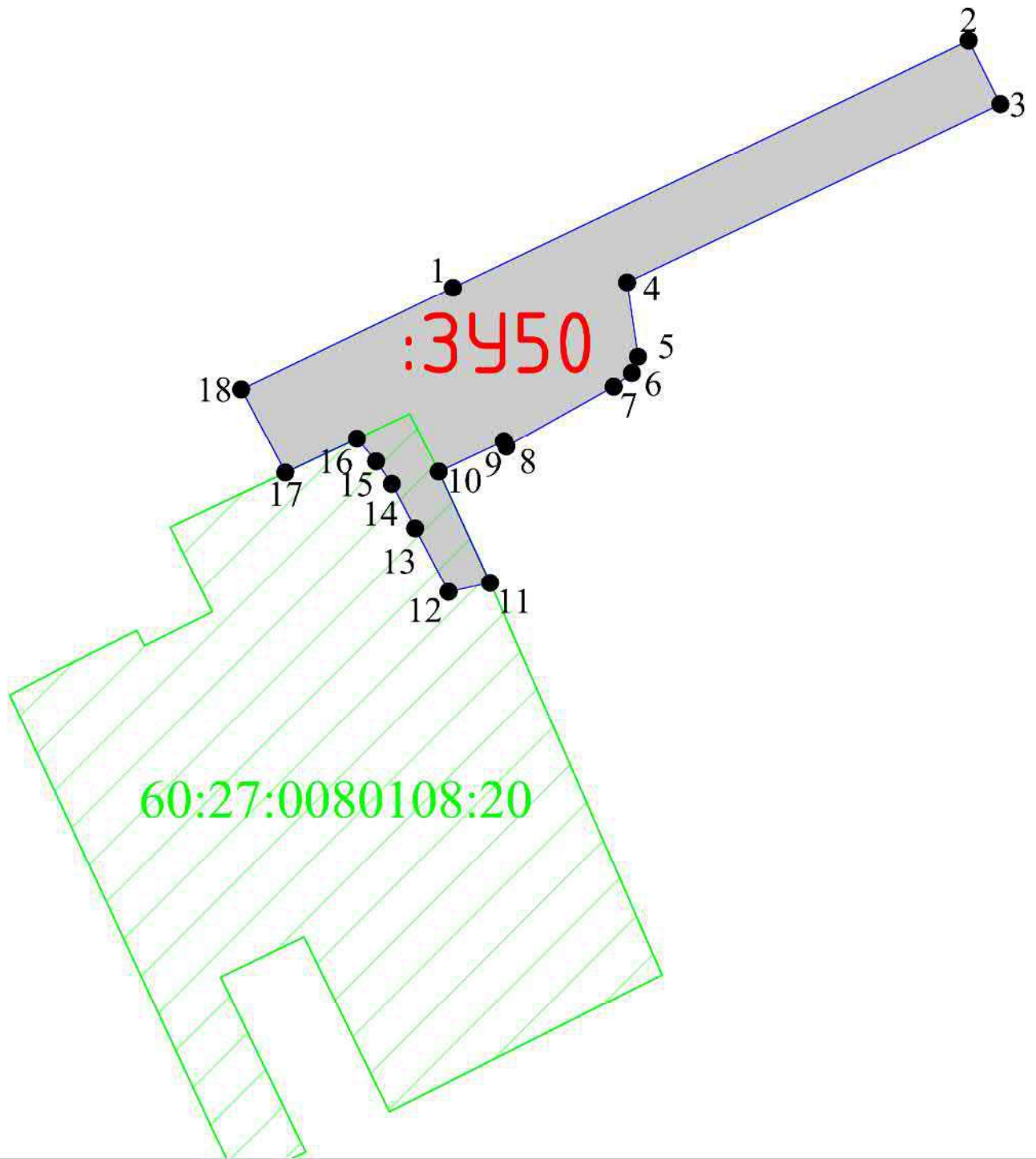
Изм.	Кол.уч.	Лист	№ док.	Подпись	Дата
					
ГИП			Назаров А.В.		
Выполнил			Семенов С.Ю.		

Проект межевания территории





Стадия	Лист	Листов
П		

Чертеж границ образуемого земельного участка
: 3У48
Масштаб 1:500


ООО "Гео-Сервис"

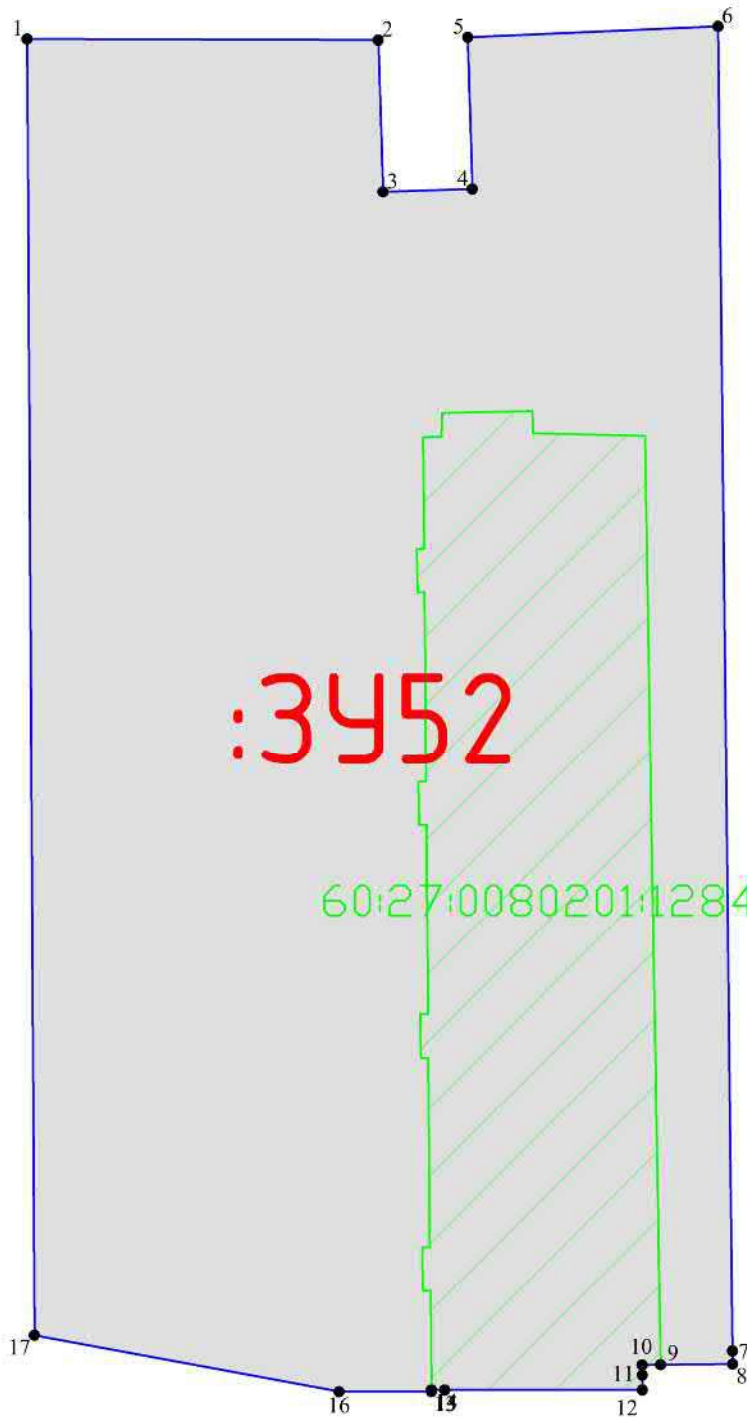


Условные обозначения





-  — граница образуемого земельного участка;
-  — обозначение образуемого земельного участка;
-  — обозначение характерной точки границы образуемого земельного участка;
-  — обозначение перераспределяемых земельных участков и их частей

Согласовано:	
Взам. инв. №	
Подпись и дата	
Инв. № подл.	

						МК № 01/2021–ПМТ.1			
						Реализация документов по территориальному планированию, планировке территории (разработка проекта межевания территории в границах улиц Юбилейной, Рижского проспекта, Печорская, Кузбасской Дивизии и границы города Пскова в городе Пскове)			
Изм.	Кол.уч.	Лист	№ док.	Подп.	Дата	Проект межевания территории	Стадия	Лист	Листов
							П		
						Чертеж границ образуемого земельного участка : 3У50 Масштаб 1:500	ООО "Гео-Сервис"		





Условные обозначения

-  — граница образуемого земельного участка;
-  — обозначение образуемого земельного участка;
-  — обозначение характерной точки границы образуемого земельного участка;
-  — обозначение перераспределяемых земельных участков и их частей

Согласовано:					
Взам. инв. №					
Подпись и дата					
Инв. № подл.					

МК № 01/2021–ПМТ.1

Реализация документов по территориальному планированию, планировке территории (разработка проекта межевания территории в границах улиц Юбилейной, Рижского проспекта, Печорская, Кузбасской Дивизии и границы города Пскова в городе Пскове)

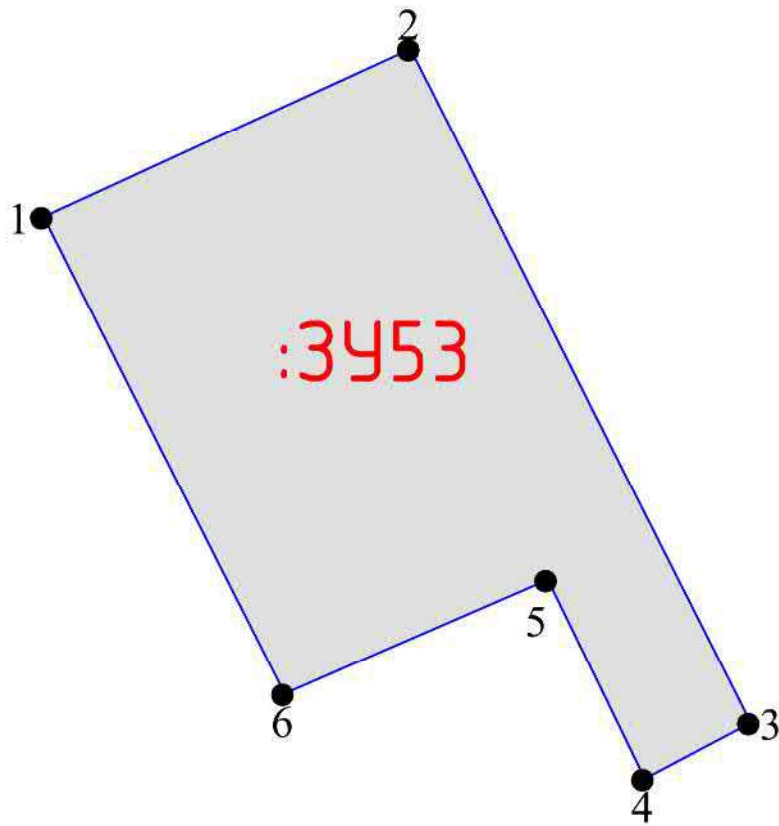
Изм.	Кол.уч.	Лист	№ док.	Подпись	Дата
					
ГИП			Назаров А.В.		
Выполнил			Семенов С.Ю.		

Проект межевания территории

Стадия	Лист	Листов
П		

Чертеж границ образуемого земельного участка
:3У52
Масштаб 1:500

ООО "Гео-Сервис"







Согласовано:

Взам. инв. №

Подпись и дата



Инв. № подл.

Условные обозначения

-  — граница образуемого земельного участка;
-  — обозначение образуемого земельного участка;
-  — обозначение характерной точки границы образуемого земельного участка;
-  — обозначение перераспределяемых земельных участков и их частей

МК № 01/2021–ПМТ.1

Реализация документов по территориальному планированию, планировке территории (разработка проекта межевания территории в границах улиц Юбилейной, Рижского проспекта, Печорская, Кузбасской Дивизии и границы города Пскова в городе Пскове)

Изм.	Кол.уч.	Лист	№ док.	Подпись	Дата
					
					

Проект межевания территории

Стадия	Лист	Листов
П		

Чертеж границ образуемого земельного участка
: 3У53
Масштаб 1:250

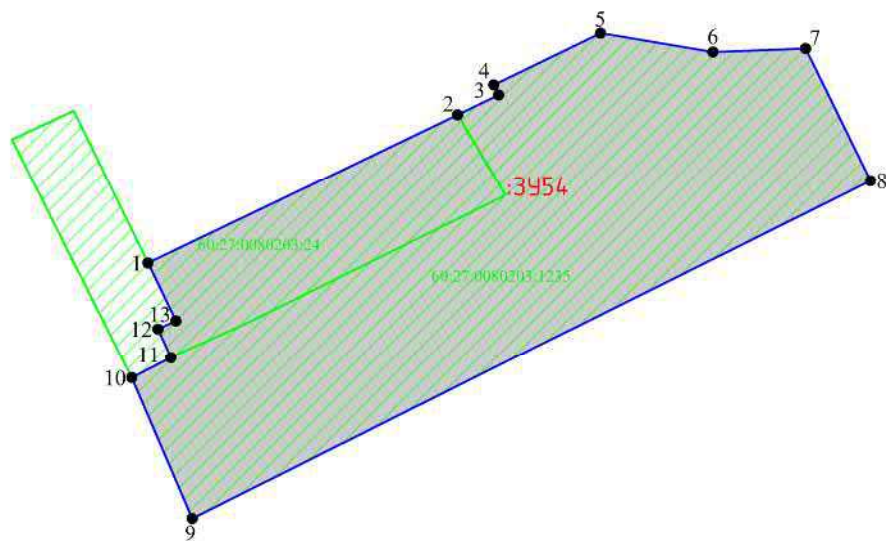
ООО "Гео-Сервис"

Согласовано:





Взам. инв. №

Подпись и дата

Инв. № подл.





Условные обозначения

-  — граница образуемого земельного участка;
-  — обозначение образуемого земельного участка;
-  — обозначение характерной точки границы образуемого земельного участка;
-  — обозначение перераспределяемых земельных участков и их частей

МК № 01/2021–ПМТ.1

Реализация документов по территориальному планированию, планировке территории (разработка проекта межевания территории в границах улиц Юбилейной, Рижского проспекта, Печорская, Кузбасской Дивизии и границы города Пскова в городе Пскове)

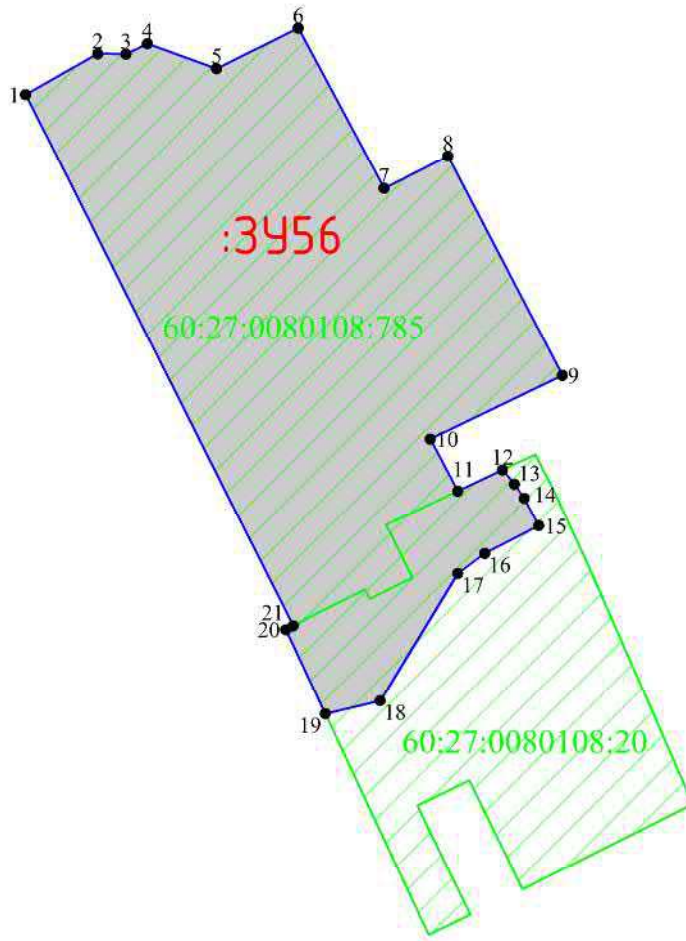
Изм.	Кол.уч.	Лист	№ док.	Подпись	Дата
					
					

Проект межевания территории





Стадия	Лист	Листов
П		

Чертеж границ образуемого земельного участка
: 3У54
Масштаб 1:2000

ООО "Гео-Сервис"




Условные обозначения

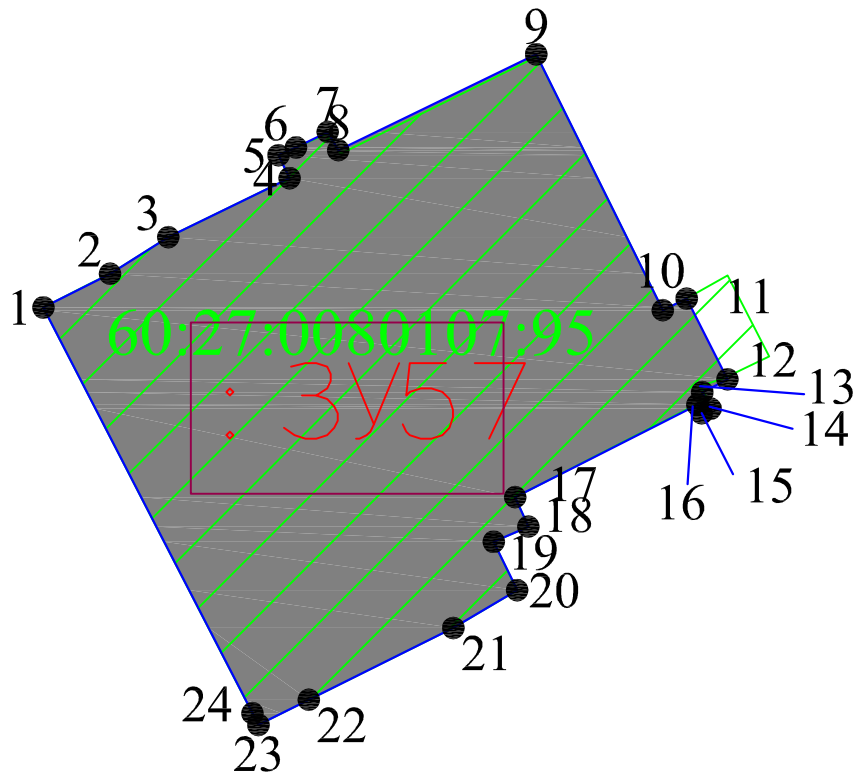
-  — граница образуемого земельного участка;
-  — обозначение образуемого земельного участка;
-  — обозначение характерной точки границы образуемого земельного участка;
-  — обозначение перераспределяемых земельных участков и их частей

Согласовано:	
Взам. инв. №	
Подпись и дата	
Инв. № подл.	





МК № 01/2021–ПМТ.1

Реализация документов по территориальному планированию, планировке территории (разработка проекта межевания территории в границах улиц Юбилейной, Рижского проспекта, Печорская, Кузбасской Дивизии и границы города Пскова в городе Пскове)



Изм.	Кол.уч.	Лист	№ док.	Подпись	Дата				
						Проект межевания территории	Стадия	Лист	Листов
							П		
						Чертеж границ образуемого земельного участка : 3У56 Масштаб 1:1000	ООО "Гео-Сервис"		

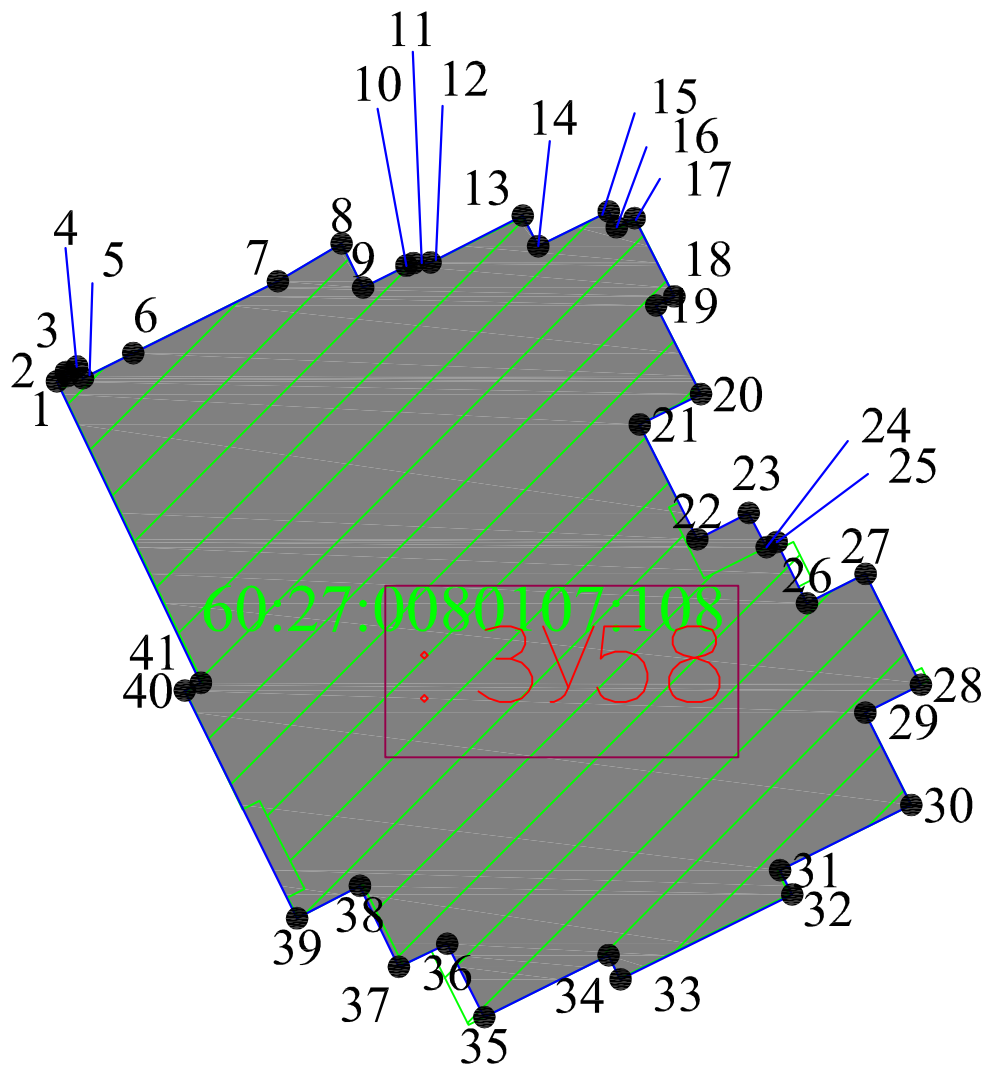


Условные обозначения





-  — граница образуемого земельного участка;
-  :3У57 — обозначение образуемого земельного участка;
-  1 — обозначение характерной точки границы образуемого земельного участка;
-  60:27:0050105:39 — обозначение перераспределяемых земельных участков и их частей

Согласовано:	
Взам. инв. №	
Подпись и дата	
Инв. № подл.	


						МК № 01/2021 – ПМТ.1					
						Реализация документов по территориальному планированию, планировке территории (разработка проекта межевания территории в границах улиц Юбилейной, Рижского проспекта, Печорская, Кузбасской Дивизии и границы города Пскова в городе Пскове)					
Изм.	Кол.уч.	Лист	№ док.	Подп.	Дата	Проект межевания территории		Стадия	Лист	Листов	
ГИП		Назаров А.В.						П			
Выполнил		Семенов С.Ю.									
						Чертеж границ образуемого земельного участка : 3У57 Масштаб 1:500			ООО "Гео-Сервис"		

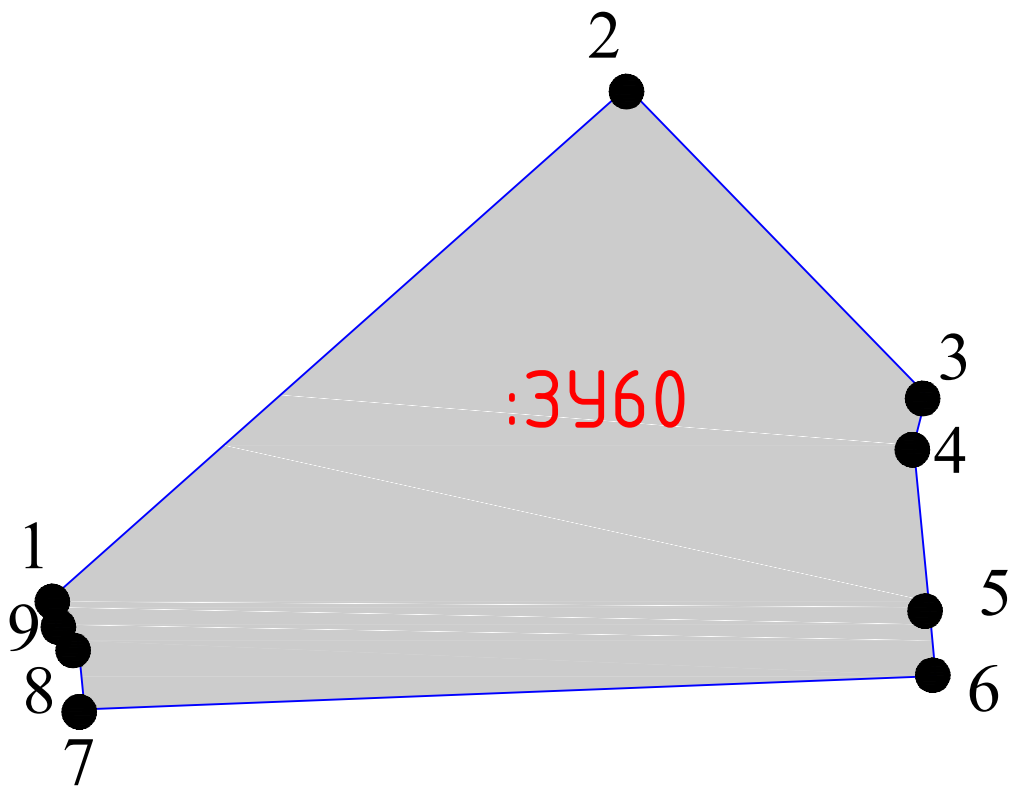


Условные обозначения




-  — граница образуемого земельного участка;
-  — обозначение образуемого земельного участка;
-  — обозначение характерной точки границы образуемого земельного участка;
-  — обозначение перераспределяемых земельных участков и их частей

Согласовано:	
Взам. инв. №	
Подпись и дата	
Инв. № подл.	

						МК № 01/2021 – ПМТ.1			
						Реализация документов по территориальному планированию, планировке территории (разработка проекта межевания территории в границах улиц Юбилейной, Рижского проспекта, Печорская, Кузбасской Дивизии и границы города Пскова в городе Пскове)			
Изм.	Кол.уч.	Лист	№ док.	Подп.	Дата	Проект межевания территории	Стадия	Лист	Листов
ГИП		Назаров А.В.					П		
Выполнил						Чертеж границ образуемого земельного участка : 3У40 Масштаб 1:500	ООО "Гео-Сервис"		
Семенов С.Ю.									





Условные обозначения

-  — граница образуемого земельного участка;
-  — обозначение образуемого земельного участка;
-  — обозначение характерной точки границы образуемого земельного участка;

Согласовано:					
Взам. инв. №					
Подпись и дата					
Инв. № подл.					

МК № 01/2021 – ПМТ.1

Реализация документов по территориальному планированию, планировке территории (разработка проекта межевания территории в границах улиц Юбилейной, Рижского проспекта, Печорская, Кузбасской Дивизии и границы города Пскова в городе Пскове)

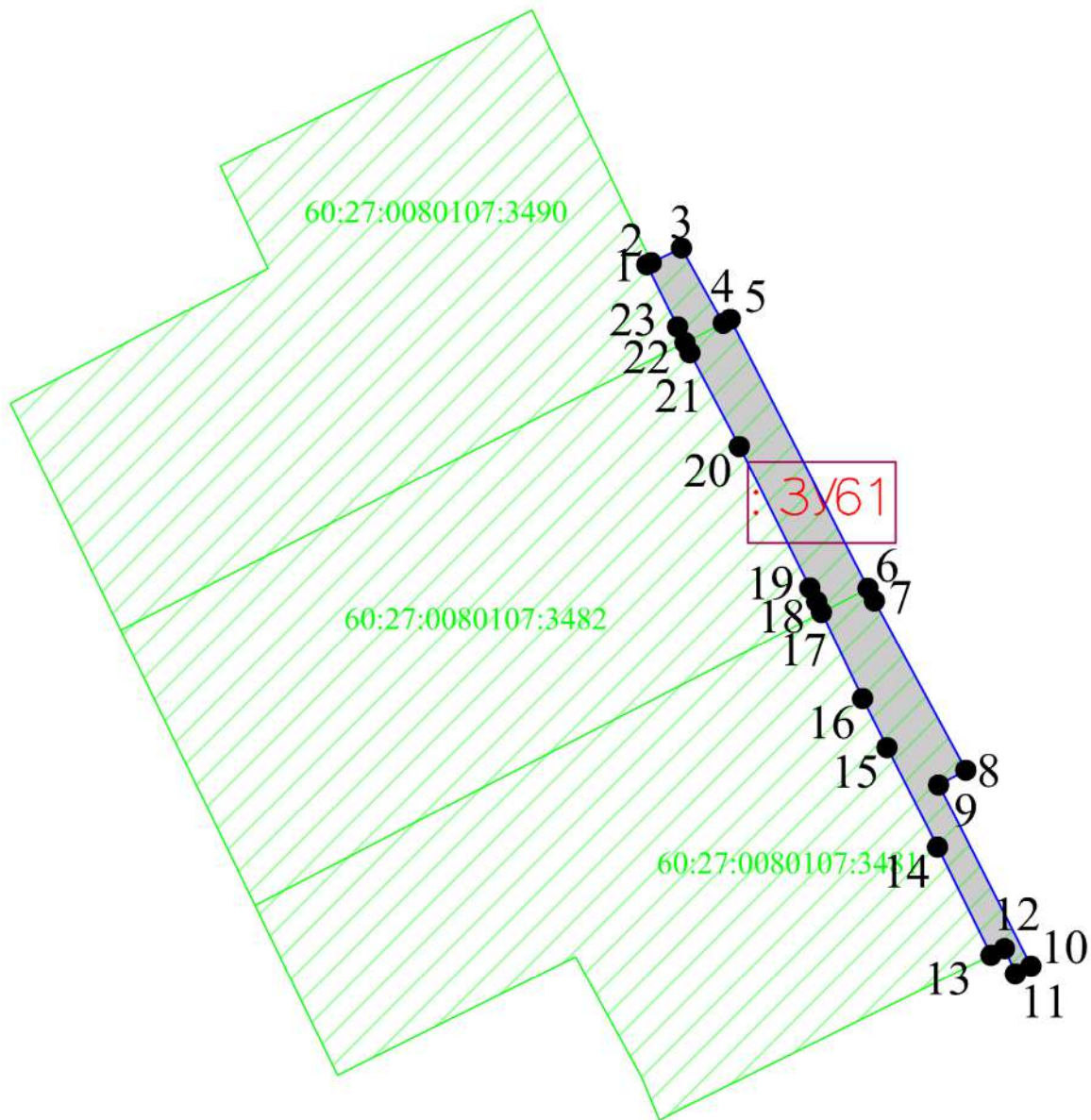
Изм.	Кол.уч.	Лист	№ док.	Подпись	Дата
					
					

Проект межевания территории




Стадия	Лист	Листов
П		

Чертеж границ образуемого земельного участка
: 3У60
Масштаб 1:1000



ООО "Гео-Сервис"

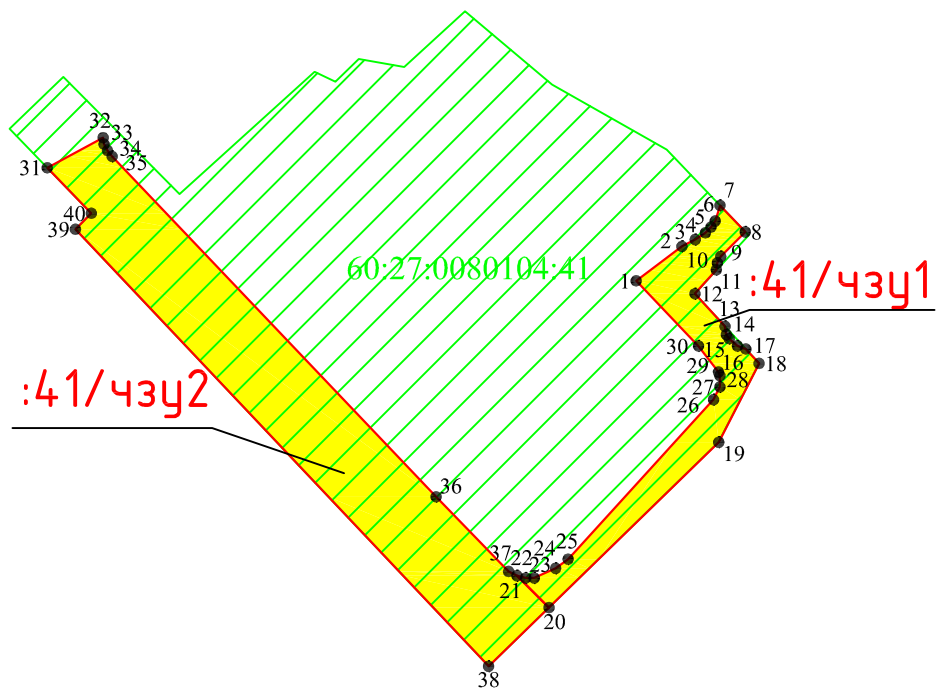


Условные обозначения






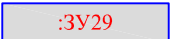
-  — граница образуемого земельного участка;
-  — обозначение образуемого земельного участка;
- ¹ — обозначение характерной точки границы образуемого земельного участка;

Согласовано:	
Взам. инв. №	
Подпись и дата	
Инв. № подл.	

						МК № 01/2021–ПМТ.1			
						Реализация документов по территориальному планированию, планировке территории (разработка проекта межевания территории в границах улиц Юбилейной, Рижского проспекта, Печорская, Кузбасской Дивизии и границы города Пскова в городе Пскове)			
Изм.	Кол.уч.	Лист	№ док.	Подп.	Дата	Проект межевания территории	Стадия	Лист	Листов
ГИП		Назаров А.В.					П		
Выполнил		Семенов С.Ю.				Чертеж границ образуемого земельного участка : 3У61 Масштаб 1:1000		ООО "Гео-Сервис"	

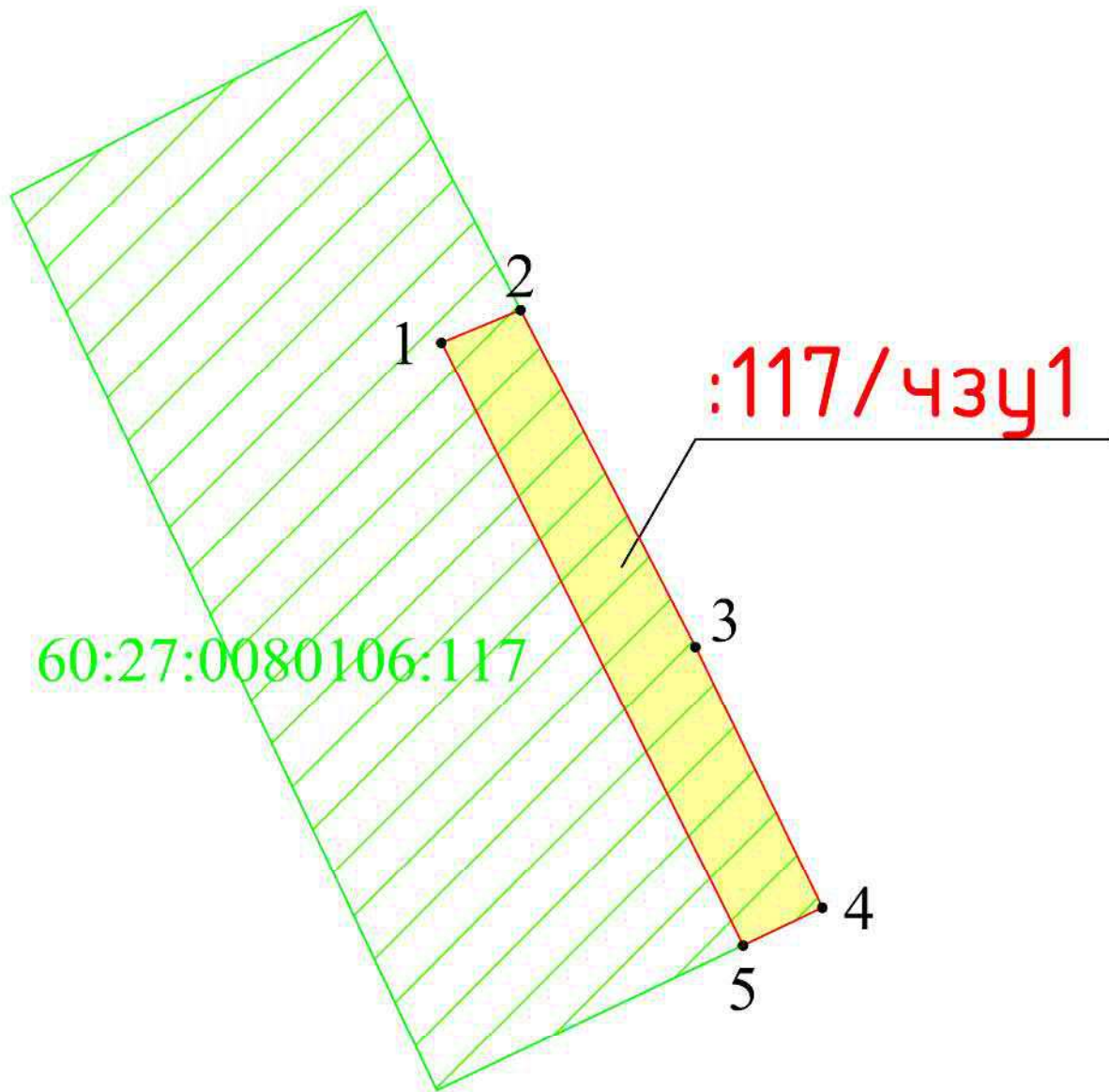


Условные обозначения

-  — граница образуемого земельного участка;
-  — обозначение образуемой части земельного участка(сервитут);
-  — обозначение характерной точки границы образуемой части земельного участка;
-  — обозначение перераспределяемых земельных участков и их частей
-  — обозначение земельных участков, сведения о которых содержатся в ЕГРН;
-  — обозначение образуемых земельных участков;

Согласовано:	
Взам. инв. №	
Подпись и дата	
Инв. № подл.	

МК № 01/2021–ПМТ.1					
Реализация документов по территориальному планированию, планировке территории (разработка проекта межевания территории в границах улиц Юбилейной, Рижского проспекта, Печорская, Кузбасской Дивизии и границы города Пскова в городе Пскове)					
Изм.	Кол.уч.	Лист	№ док.	Погн.	Дата
		ГИП	Назаров		
		Выполнил	Перепелов		
Проект межевания территории				Стадия	Лист
				П	
Чертеж границ образуемых частей земельного участка(сервитут) :41/чзу1 и :41/чзу2 Масштаб 1:1000				ООО "Гео-Сервис"	








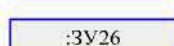
Согласовано:

Взам. инв. №

Подпись и дата

Инв. № подл.

Условные обозначения

-  — граница образуемого земельного участка;
-  — обозначение образуемой части земельного участка(сервитут);
-  — обозначение характерной точки границы образуемой части земельного участка;
-  — обозначение перераспределяемых земельных участков и их частей
-  — обозначение земельных участков, сведения о которых содержатся в ЕГРН;
-  — обозначение образуемых земельных участков;

МК № 01/2021–ПМТ.1

Реализация документов по территориальному планированию, планировке территории (разработка проекта межевания территории в границах улиц Юбилейной, Рижского проспекта, Печорская, Кузбасской Дивизии и границы города Пскова в городе Пскове)

Изм.	Кол.уч.	Лист	№ док.	Подп.	Дата

ГИП Назаров

Выполнил Перепелов

Проект межевания территории

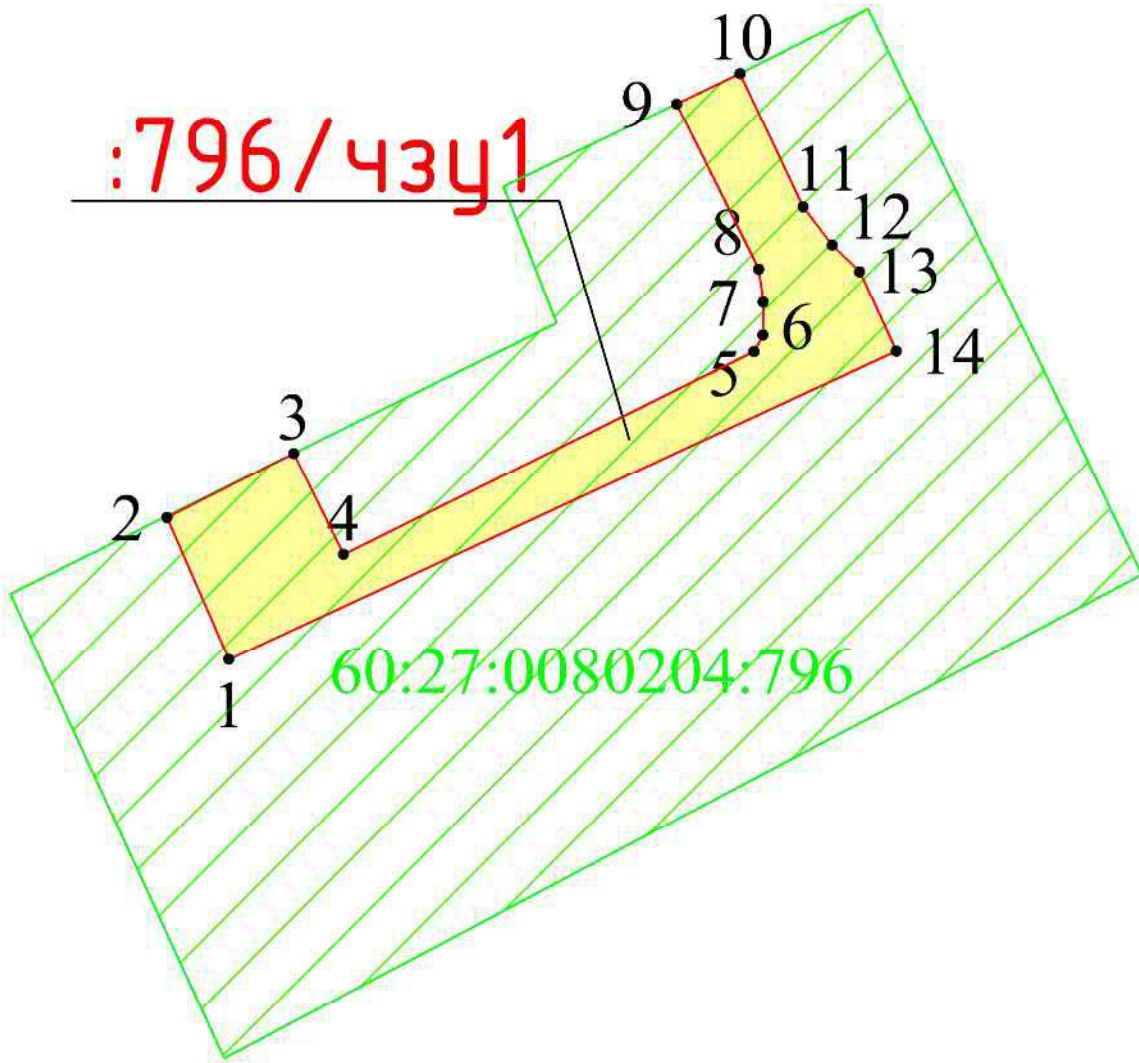
Стадия	Лист	Листов
П		

П

Чертеж границ образуемой части земельного участка(сервитут)
:117/чзц1
Масштаб 1:500






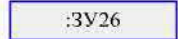
ООО "Гео-Сервис"

:796/чзц1



60:27:0080204:796

Условные обозначения

-  — граница образуемого земельного участка;
-  — обозначение образуемой части земельного участка(сервитут);
-  1 — обозначение характерной точки границы образуемой части земельного участка;
-  — обозначение перераспределяемых земельных участков и их частей
-  — обозначение земельных участков, сведения о которых содержатся в ЕГРН;
-  — обозначение образуемых земельных участков;

Согласовано:

Взам. инв. №

Подпись и дата

Инв. № подл.

МК № 01/2021–ПМТ.1

Реализация документов по территориальному планированию, планировке территории (разработка проекта межевания территории в границах улиц Юбилейной, Рижского проспекта, Печорская, Кузбасской Дивизии и границы города Пскова в городе Пскове)

Изм.	Кол.уч.	Лист	№ док.	Подп.	Дата
ГИП		Назаров			
Выполнил		Перепелов			

Проект межевания территории

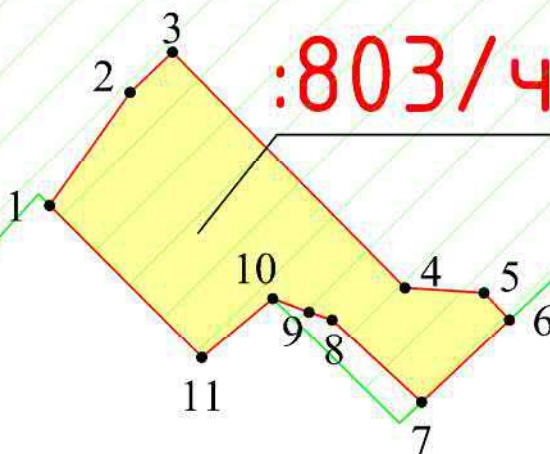
Стадия	Лист	Листов
П		

Чертеж границ образуемой части земельного участка(сервитут)
:796/чзц1
Масштаб 1:500







ООО "Гео-Сервис"

60:27:0080204:803

:803/чзу1



Условные обозначения

-  — граница образуемого земельного участка;
-  — обозначение образуемой части земельного участка(сервитут);
-  — обозначение характерной точки границы образуемой части земельного участка;
-  — обозначение перераспределяемых земельных участков и их частей
-  — обозначение земельных участков, сведения о которых содержатся в ЕГРН;
-  — обозначение образуемых земельных участков;

Согласовано:

Взам. инв. №

Подпись и дата

Инв. № подл.

МК № 01/2021–ПМТ.1

Реализация документов по территориальному планированию, планировке территории (разработка проекта межевания территории в границах улиц Юбилейной, Рижского проспекта, Печорская, Кузбасской Дивизии и границы города Пскова в городе Пскове)

Изм.	Кол.уч.	Лист	№ док.	Подп.	Дата

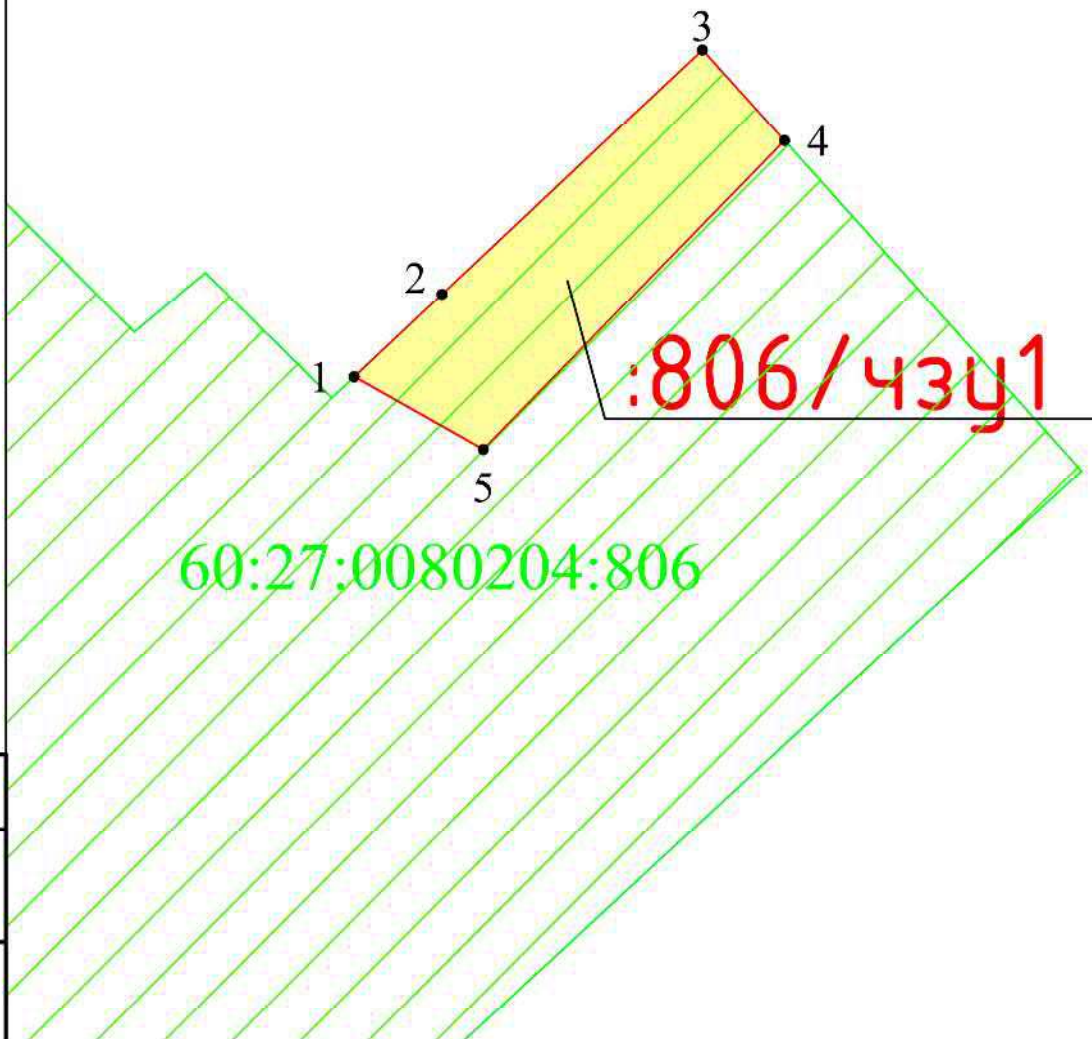
ГИП	Назаров				
Выполнил	Перепелов				

Проект межевания территории






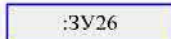
Стадия	Лист	Листов
П		

Чертеж границ образуемой части земельного участка(сервитут)
:803/чзу1
Масштаб 1:500

ООО "Гео-Сервис"

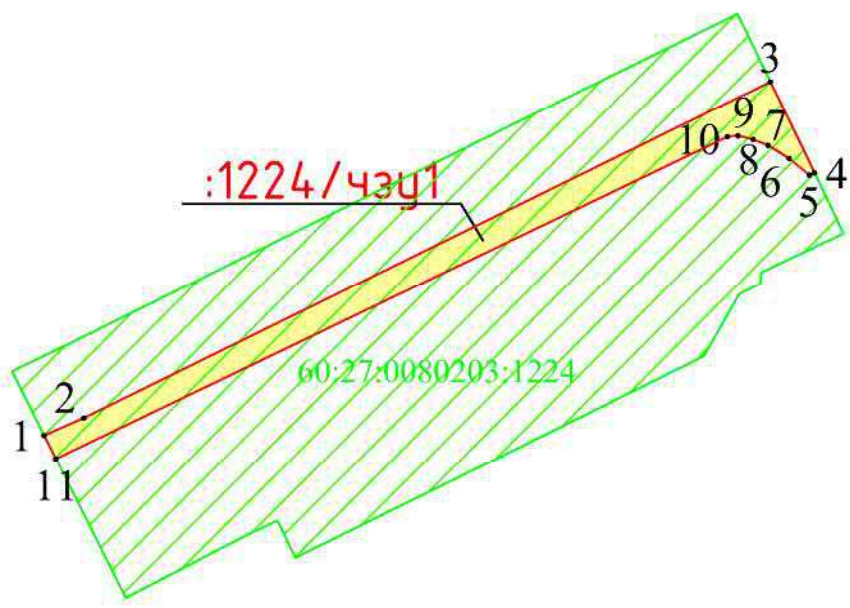


Условные обозначения







-  — граница образуемого земельного участка;
-  — обозначение образуемой части земельного участка(сервитут);
-  1 — обозначение характерной точки границы образуемой части земельного участка;
-  — обозначение перераспределяемых земельных участков и их частей
-  — обозначение земельных участков, сведения о которых содержатся в ЕГРН;
-  — обозначение образуемых земельных участков;

Согласовано:	
Взам. инв. №	
Подпись и дата	
Инв. № подл.	

						МК № 01/2021–ПМТ.1			
						Реализация документов по территориальному планированию, планировке территории (разработка проекта межевания территории в границах улиц Юбилейной, Рижского проспекта, Печорская, Кузбасской Дивизии и границы города Пскова в городе Пскове)			
Изм.	Кол.уч.	Лист	№ док.	Подп.	Дата	Проект межевания территории	Стадия	Лист	Листов
ГИП		Назаров					П		
Выполнил		Перепелов					000 "Гео–Сервис"		
						Чертеж границ образуемой части земельного участка(сервитут) : 806/чзц1 Масштаб 1:500			



Условные обозначения

-  — граница образуемого земельного участка;
-  — обозначение образуемой части земельного участка(сервитут);
-  — обозначение характерной точки границы образуемой части земельного участка;
-  — обозначение перераспределяемых земельных участков и их частей
-  — обозначение земельных участков, сведения о которых содержатся в ЕГРН;
-  — обозначение образуемых земельных участков;

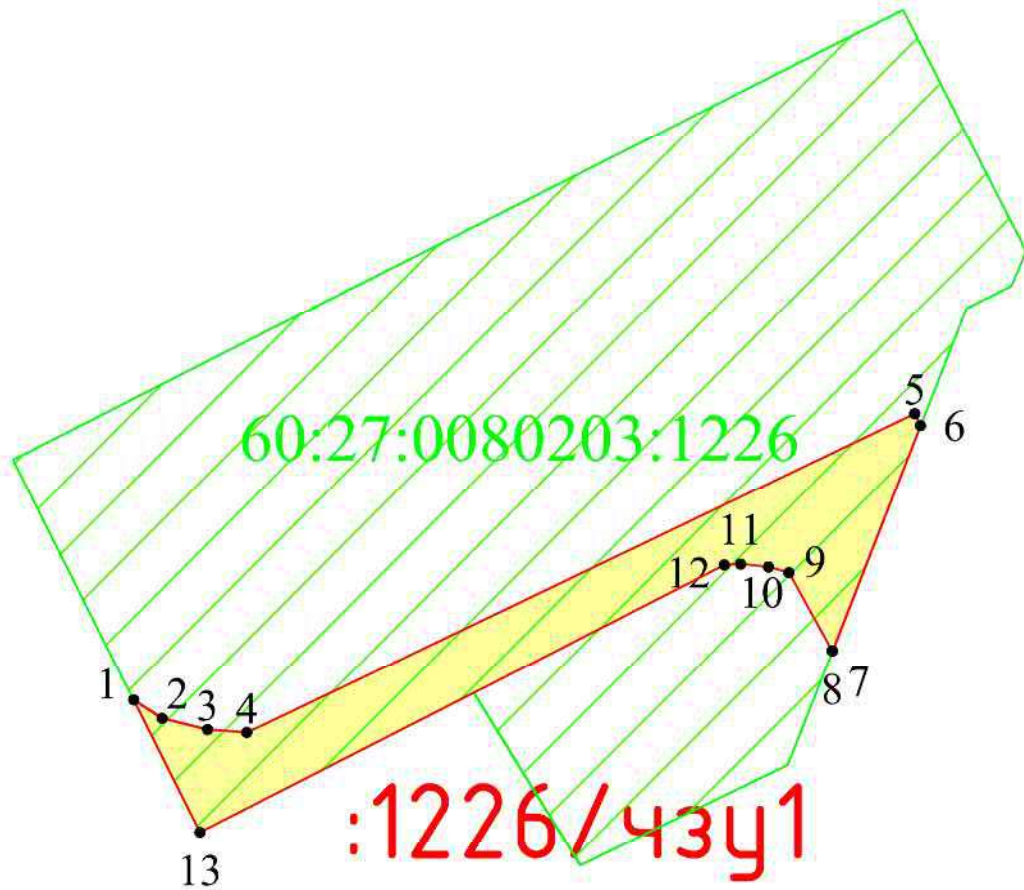
Согласовано:

Взам. инв. №







Подпись и дата

Инв. № подл.

						МК № 01/2021–ПМТ.1			
						Реализация документов по территориальному планированию, планировке территории (разработка проекта межевания территории в границах улиц Юбилейной, Рижского проспекта, Печорская, Кузбасской Дивизии и границы города Пскова в городе Пскове)			
Изм.	Кол.уч.	Лист	№ док.	Подп.	Дата	Проект межевания территории	Стадия	Лист	Листов
ГИП		Назаров					П		
Выполнил		Перепелов				Чертеж границ образуемой части земельного участка(сервитут) :1224/чзУ1 Масштаб 1:1000		ООО "Гео–Сервис"	



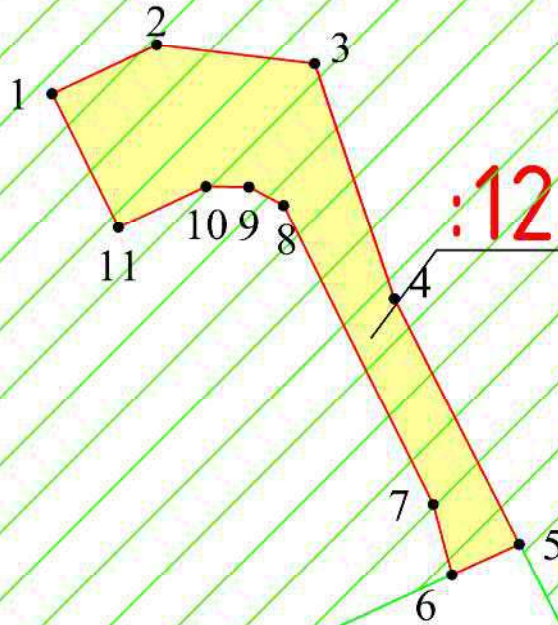
Условные обозначения

-  — граница образуемого земельного участка;
-  — обозначение образуемой части земельного участка(сервитут);
-  — обозначение характерной точки границы образуемой части земельного участка;
-  — обозначение перераспределяемых земельных участков и их частей
-  — обозначение земельных участков, сведения о которых содержатся в ЕГРН;
-  — обозначение образуемых земельных участков;

Согласовано:	
Взам. инв. №	
Подпись и дата	
Инв. № подл.	






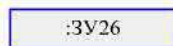
						МК № 01/2021–ПМТ.1				
						Реализация документов по территориальному планированию, планировке территории (разработка проекта межевания территории в границах улиц Юбилейной, Рижского проспекта, Печорская, Кузбасской Дивизии и границы города Пскова в городе Пскове)				
Изм.	Кол.уч.	Лист	№ док.	Подп.	Дата	Проект межевания территории		Стадия	Лист	Листов
ГИП		Назаров						П		
Выполнил		Перепелов				Чертеж границ образуемой части земельного участка(сервитут) :1226/чзу1 Масштаб 1:500		ООО "Гео-Сервис"		

60:27:0080203:1227



:1227/чзц1

Условные обозначения

-  — граница образуемого земельного участка;
-  — обозначение образуемой части земельного участка(сервитут);
-  — обозначение характерной точки границы образуемой части земельного участка;
-  — обозначение перераспределяемых земельных участков и их частей
-  — обозначение земельных участков, сведения о которых содержатся в ЕГРН;
-  — обозначение образуемых земельных участков;

Согласовано:

Взам. инв. №

Подпись и дата

Инв. № подл.

МК № 01/2021–ПМТ.1

Реализация документов по территориальному планированию, планировке территории (разработка проекта межевания территории в границах улиц Юбилейной, Рижского проспекта, Печорская, Кузбасской Дивизии и границы города Пскова в городе Пскове)

Изм.	Кол.уч.	Лист	№ док.	Подп.	Дата

ГИП	Назаров
-----	---------

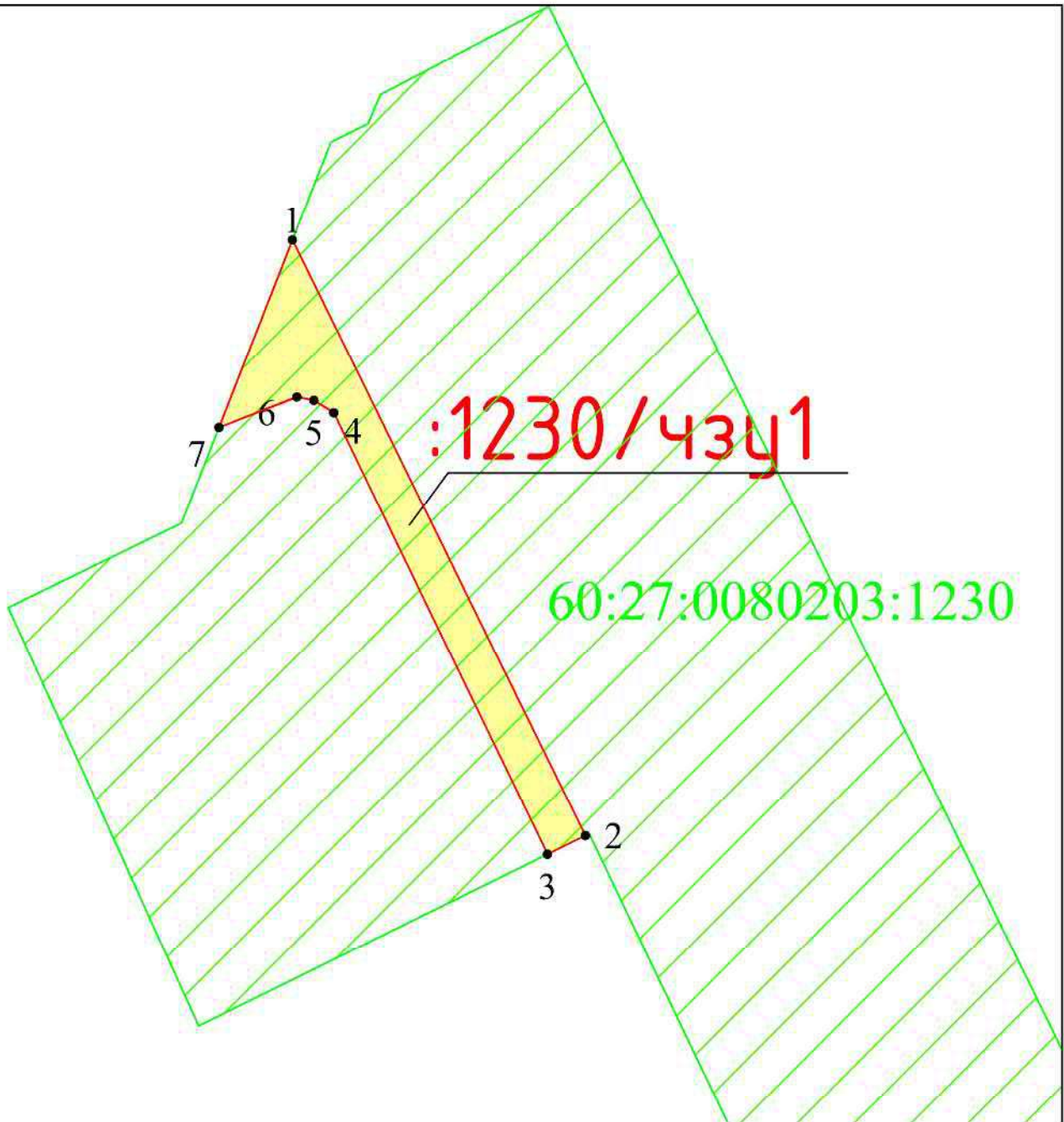
Выполнил	Перепелов
----------	-----------

Проект межевания территории


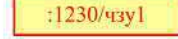



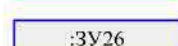
Стадия	Лист	Листов
П		

Чертеж границ образуемой части земельного участка(сервитут)
:1227/чзц1
Масштаб 1:500

ООО "Гео-Сервис"



Условные обозначения

-  — граница образуемого земельного участка;
-  — обозначение образуемой части земельного участка (сервитут);
-  1 — обозначение характерной точки границы образуемой части земельного участка;
-  — обозначение перераспределяемых земельных участков и их частей
-  — обозначение земельных участков, сведения о которых содержатся в ЕГРН;
-  — обозначение образуемых земельных участков;

Согласовано:

Взам. инв. №

Подпись и дата

Инв. № подл.

МК № 01/2021–ПМТ.1

Реализация документов по территориальному планированию, планировке территории (разработка проекта межевания территории в границах улиц Юбилейной, Рижского проспекта, Печорская, Кузбасской Дивизии и границы города Пскова в городе Пскове)

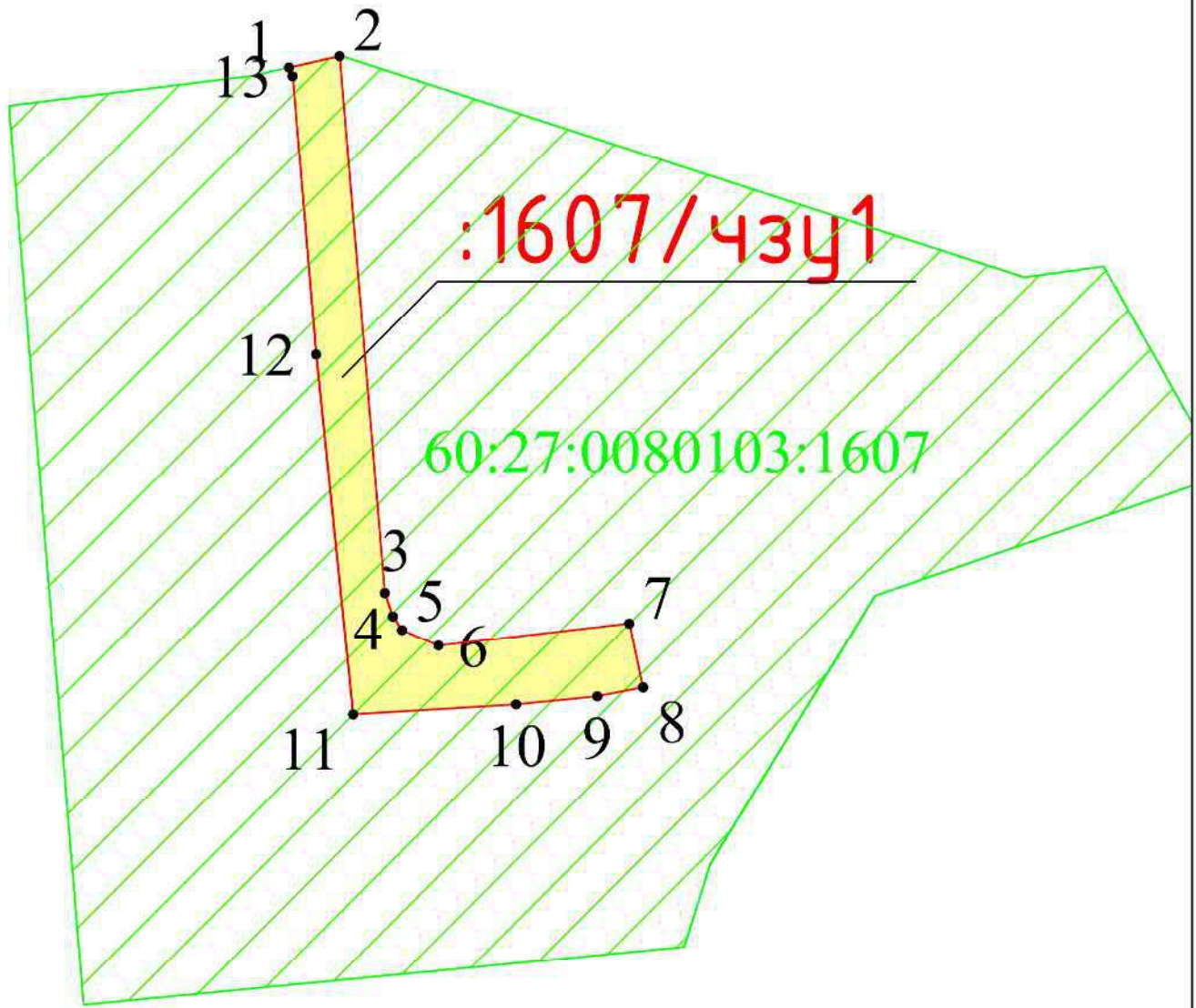
Изм.	Кол. уч.	Лист	№ док.	Подп.	Дата
ГИП		Назаров			
Выполнил		Перепелов			

Проект межевания территории






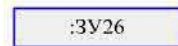
Стадия	Лист	Листов
П		

Чертеж границ образуемой части земельного участка (сервитут)
:1230/чзц1
Масштаб 1:500

ООО "Гео-Сервис"



Условные обозначения

-  — граница образуемого земельного участка;
-  — обозначение образуемой части земельного участка(сервитут);
-  — обозначение характерной точки границы образуемой части земельного участка;
-  — обозначение перераспределяемых земельных участков и их частей
-  — обозначение земельных участков, сведения о которых содержатся в ЕГРН;
-  — обозначение образуемых земельных участков;

Согласовано:

Взам. инв. №

Подпись и дата

Инв. № подл.

МК № 01/2021–ПМТ.1

Реализация документов по территориальному планированию, планировке территории (разработка проекта межевания территории в границах улиц Юбилейной, Рижского проспекта, Печорская, Кузбасской Дивизии и границы города Пскова в городе Пскове)

Изм.	Кол.уч.	Лист	№ док.	Подп.	Дата
ГИП		Назаров			
Выполнил		Перепелов			

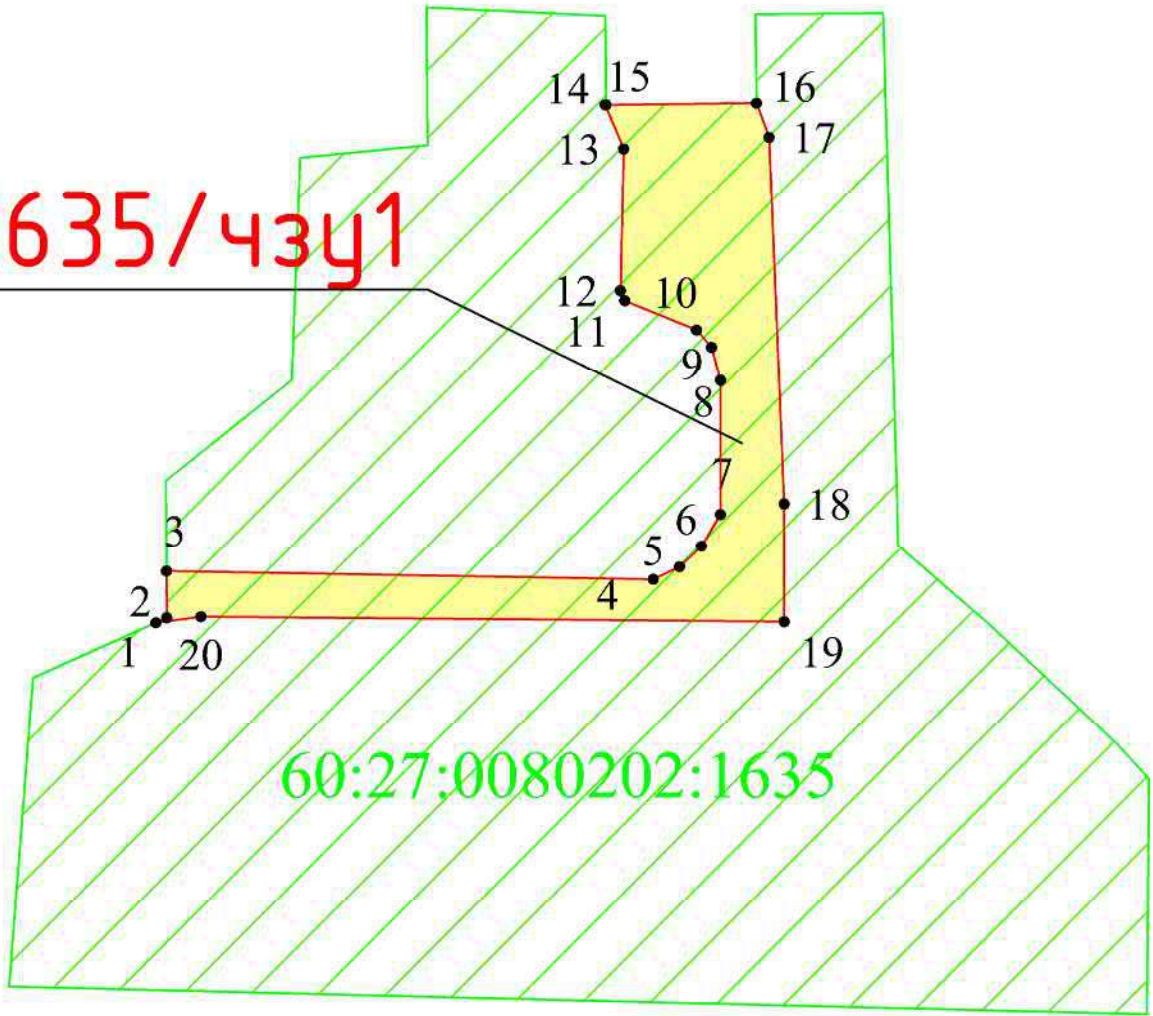
Проект межевания территории

Стадия	Лист	Листов
П		






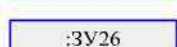
Чертеж границ образуемой части земельного участка(сервитут)
:1607/чзц1
Масштаб 1:500

ООО "Гео-Сервис"

:1635/чзу1



Условные обозначения

-  — граница образуемого земельного участка;
-  — обозначение образуемой части земельного участка(сервитут);
-  — обозначение характерной точки границы образуемой части земельного участка;
-  — обозначение перераспределяемых земельных участков и их частей
-  — обозначение земельных участков, сведения о которых содержатся в ЕГРН;
-  — обозначение образуемых земельных участков;

Согласовано:

Взам. инв. №

Подпись и дата

Инв. № подл.

МК № 01/2021–ПМТ.1

Реализация документов по территориальному планированию, планировке территории (разработка проекта межевания территории в границах улиц Юбилейной, Рижского проспекта, Печорская, Кузбасской Дивизии и границы города Пскова в городе Пскове)

Изм.	Кол.уч.	Лист	№ док.	Подп.	Дата
ГИП			Назаров		
Выполнил			Перепелов		

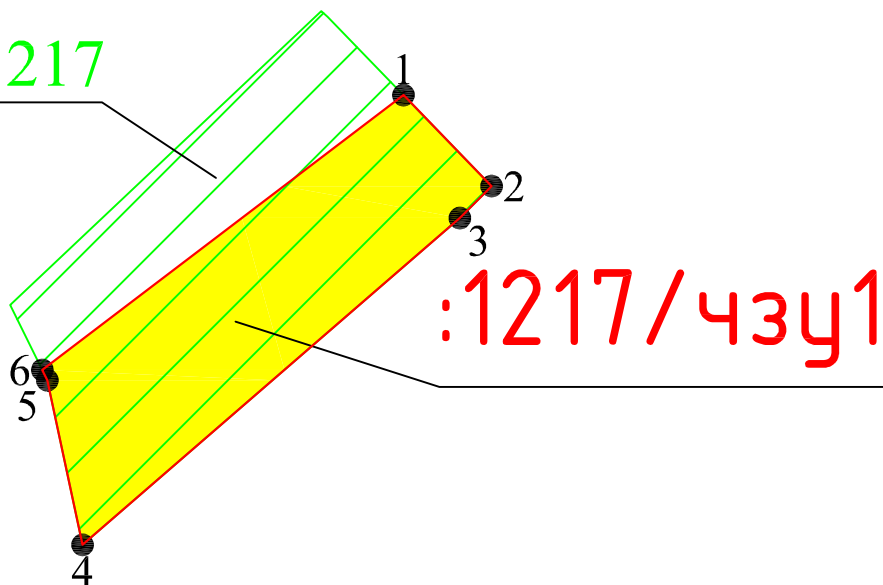
Проект межевания территории

Стадия	Лист	Листов
П		

Чертеж границ образуемой части земельного участка(сервитут)
:1635/чзу1
Масштаб 1:500

ООО "Гео-Сервис"

60:27:0080104:1217






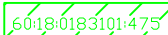

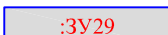
Согласовано:

Взам. инв. №

Подпись и дата

Инв. № подл.

Условные обозначения

-  — граница образуемого земельного участка;
-  — обозначение образуемой части земельного участка(сервитут);
-  1 — обозначение характерной точки границы образуемой части земельного участка;
-  — обозначение перераспределяемых земельных участков и их частей
-  — обозначение земельных участков, сведения о которых содержатся в ЕГРН;
-  — обозначение образуемых земельных участков;

МК № 01/2021–ПМТ.1

Реализация документов по территориальному планированию, планировке территории (разработка проекта межевания территории в границах улиц Юбилейной, Рижского проспекта, Печорская, Кузбасской Дивизии и границы города Пскова в городе Пскове)

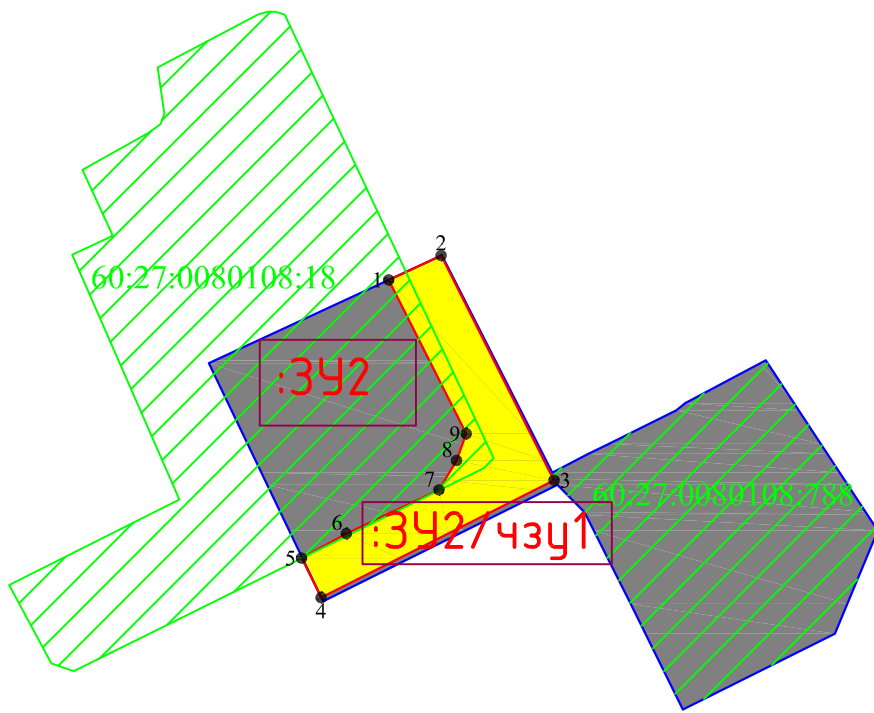
Изм.	Кол.уч.	Лист	№ док.	Погн.	Дата
ГИП		Назаров			
Выполнил		Перепелов			

Проект межевания территории

Стадия	Лист	Листов
П		

Чертеж границ образуемой части земельного участка(сервитут)
:1217/чзу1
Масштаб 1:500

ООО "Гео-Сервис"



Согласовано:

Взам. инв. №

Подпись и дата

Инв. № подл.

Условные обозначения

- граница образуемого земельного участка;
- :3У2/чзу1 — обозначение образуемой части земельного участка(сервитут);
- 1 — обозначение характерной точки границы образуемой части земельного участка;
- 60:18:0183101:475 — обозначение перераспределяемых земельных участков и их частей
- 60:18:0183101:475 — обозначение земельных участков, сведения о которых содержатся в ЕГРН;
- :3У2 — обозначение образуемых земельных участков;

МК № 01/2021–ПМТ.1

Реализация документов по территориальному планированию, планировке территории (разработка проекта межевания территории в границах улиц Юбилейной, Рижского проспекта, Печорская, Кузбасской Дивизии и границы города Пскова в городе Пскове)

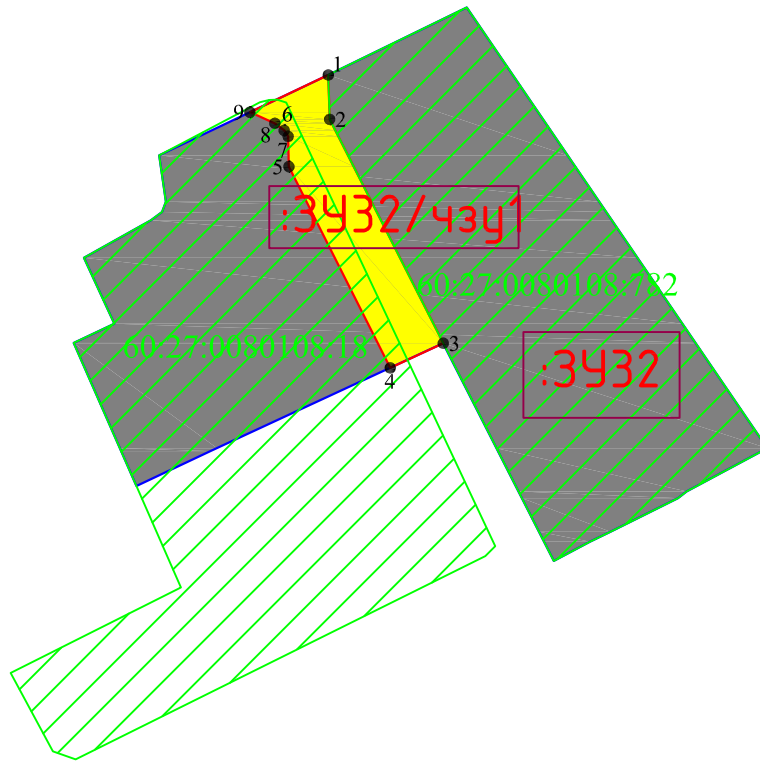
Изм.	Кол.уч.	Лист	№ док.	Погн.	Дата
ГИП		Назаров			
Выполнил		Перепелов			

Проект межевания территории

Стадия	Лист	Листов
П		

Чертеж границ образуемой части земельного участка(сервитут)
: 3У2 / чзу1
Масштаб 1:1000

ООО "Гео-Сервис"



Согласовано:

Взам. инв. №

Подпись и дата

Инв. № подл.

Условные обозначения

- граница образуемого земельного участка;
- :ЗУ32/чзу1 — обозначение образуемой части земельного участка(сервитут);
- 1 — обозначение характерной точки границы образуемой части земельного участка;
- 60:18:0183101:475 — обозначение перераспределяемых земельных участков и их частей
- 60:18:0183101:475 — обозначение земельных участков, сведения о которых содержатся в ЕГРН;
- :ЗУ32 — обозначение образуемых земельных участков;

МК № 01/2021–ПМТ.1

Реализация документов по территориальному планированию, планировке территории (разработка проекта межевания территории в границах улиц Юбилейной, Рижского проспекта, Печорская, Кузбасской Дивизии и границы города Пскова в городе Пскове)

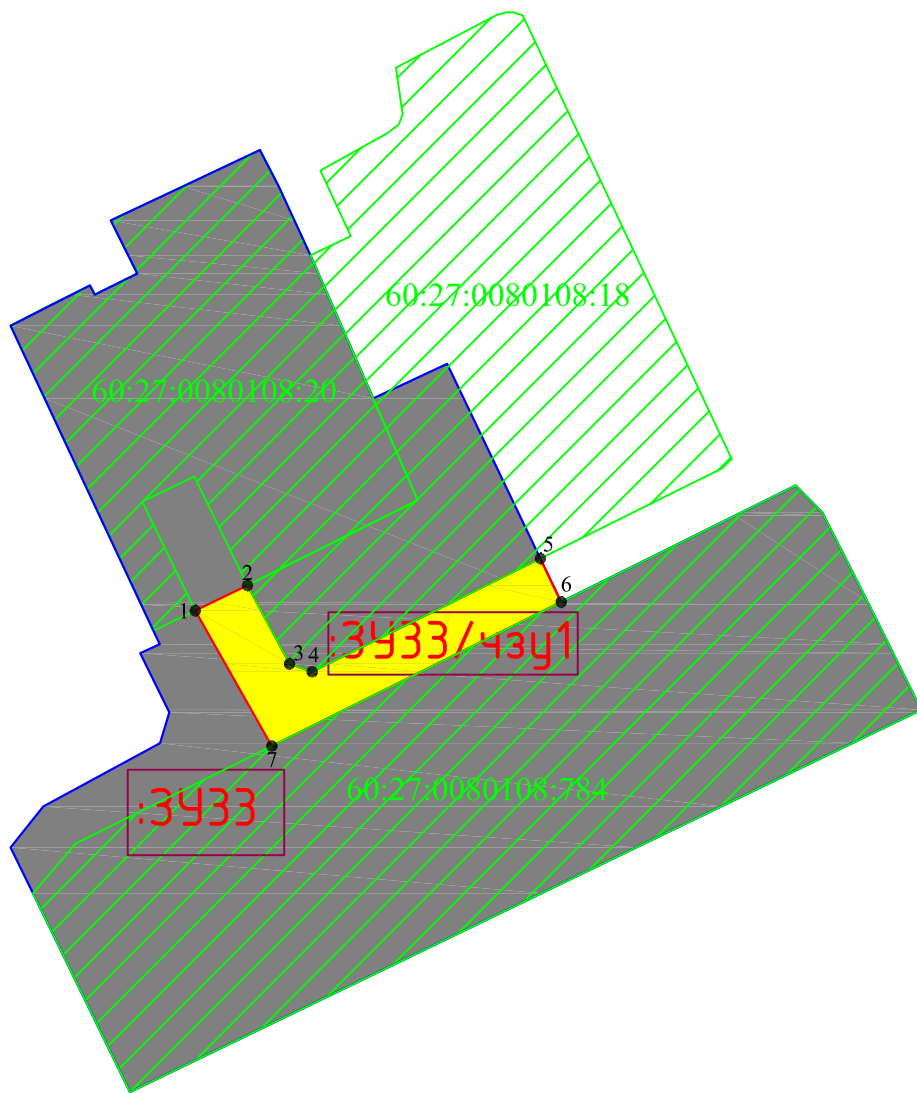
Изм.	Кол.уч.	Лист	№ док.	Погн.	Дата
ГИП		Назаров			
Выполнил		Перепелов			

Проект межевания территории

Стадия	Лист	Листов
П		

Чертеж границ образуемой части земельного участка(сервитут)
:ЗУ32/чзу1
Масштаб 1:1000

ООО "Гео-Сервис"



Согласовано:

Взам. инв. №

Подпись и дата

Инв. № подл.

Условные обозначения

- граница образуемого земельного участка;
- :ЗУ33/чзУ1 — обозначение образуемой части земельного участка(сервитут);
- 1 — обозначение характерной точки границы образуемой части земельного участка;
- 60:18:0183101:475 — обозначение перераспределяемых земельных участков и их частей
- 60:18:0183101:475 — обозначение земельных участков, сведения о которых содержатся в ЕГРН;
- :ЗУ33 — обозначение образуемых земельных участков;

МК № 01/2021–ПМТ.1

Реализация документов по территориальному планированию, планировке территории (разработка проекта межевания территории в границах улиц Юбилейной, Рижского проспекта, Печорская, Кузбасской Дивизии и границы города Пскова в городе Пскове)

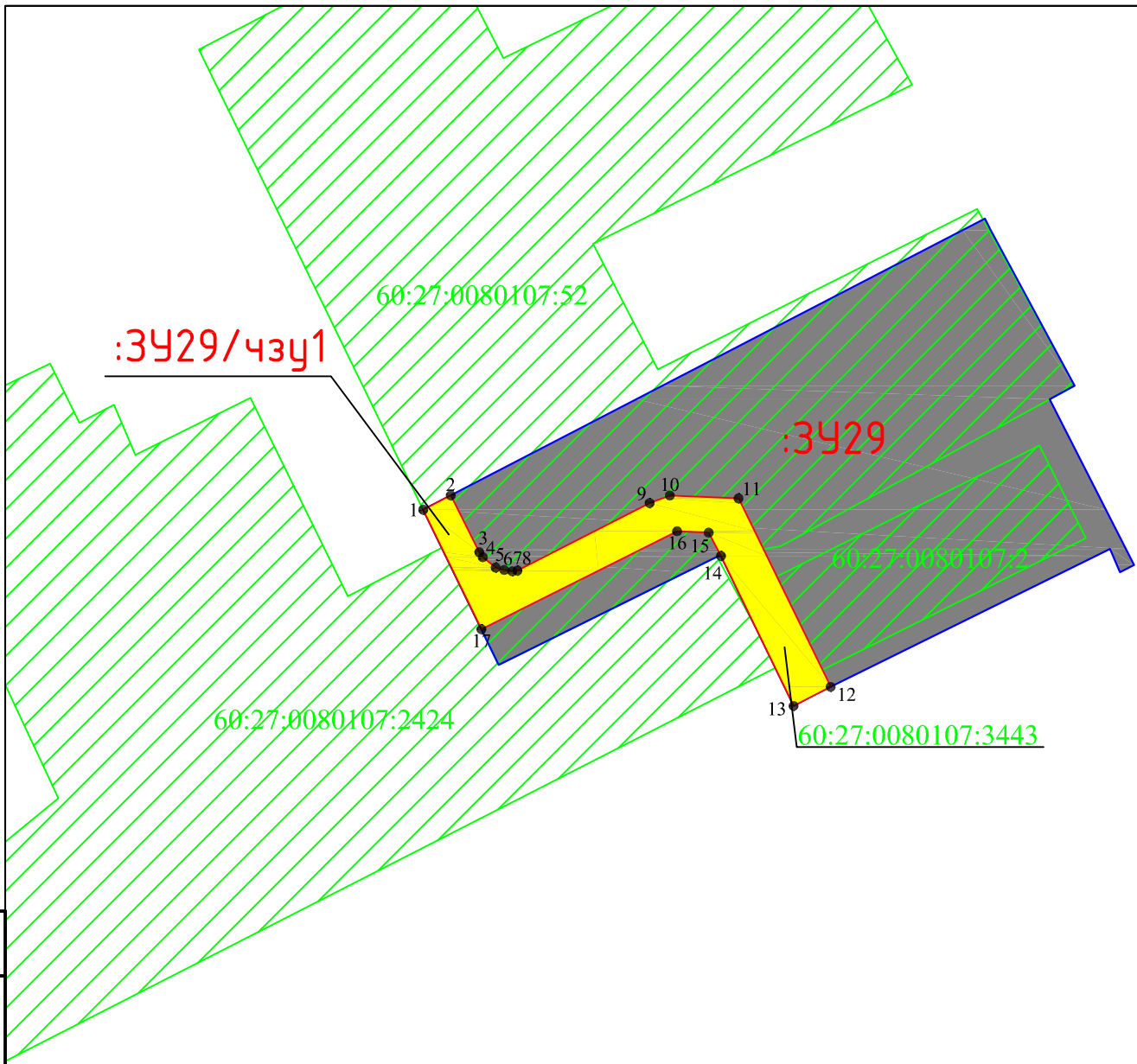
Изм.	Кол.уч.	Лист	№ док.	Погн.	Дата
ГИП		Назаров			
Выполнил		Перепелов			

Проект межевания территории

Стадия	Лист	Листов
П		

Чертеж границ образуемой части земельного участка(сервитут)
: ЗУ33/чзУ1
Масштаб 1:1000

ООО "Гео-Сервис"



Согласовано:

Взам. инв. №

Подпись и дата

Инв. № подл.

Условные обозначения

- граница образуемого земельного участка;
- :ЗУ29/чзу1 — обозначение образуемой части земельного участка(сервитут);
- 1 — обозначение характерной точки границы образуемой части земельного участка;
- 60:18:0183101:475 — обозначение перераспределяемых земельных участков и их частей
- 60:18:0183101:475 — обозначение земельных участков, сведения о которых содержатся в ЕГРН;
- :ЗУ29 — обозначение образуемых земельных участков;

МК № 01/2021–ПМТ.1

Реализация документов по территориальному планированию, планировке территории (разработка проекта межевания территории в границах улиц Юбилейной, Рижского проспекта, Печорская, Кузбасской Дивизии и границы города Пскова в городе Пскове)

Изм.	Кол.уч.	Лист	№ док.	Подп.	Дата
ГИП		Назаров			
Выполнил		Перепелов			

Проект межевания территории

Стадия	Лист	Листов
П		

Чертеж границ образуемой части земельного участка(сервитут)
: ЗУ29 / чзу1
Масштаб 1:1000

ООО "Гео-Сервис"

Перечень и сведения об изменяемых земельных участках.

Предполагается изменение видов разрешенного использования следующих земельных участков

<i>КН земельного участка</i>	<i>Текущий ВРИ</i>	<i>ВРИ после изменения</i>
60:27:0080205:37	Для размещения отдельно-стоящего нестационарного торгового объекта (объект оказания услуг) - промтовары	Земельные участки (территории) общего пользования, код 12.0
60:27:0080201:1509	Для размещения автостоянки	Земельные участки (территории) общего пользования, код 12.0
60:27:0080202:37	Для размещения нестационарного торгового объекта в составе торгового комплекса - продукты питания	Земельные участки (территории) общего пользования, код 12.0
60:27:0080203:25	Земли общего пользования	Земельные участки (территории) общего пользования, код 12.0
60:27:0080203:51	Под стационарный объект торговли продовольственными товарами (некапитальное строение) в торгово-остановочном комплексе	Земельные участки (территории) общего пользования, код 12.0
60:27:0080104:1217	Обслуживание автотранспорта (для размещения автостоянки) (код 4.9)	Земельные участки (территории) общего пользования, код 12.0
60:27:0080204:20	Для размещения автомобильной парковки к строящемуся зданию парикмахерской	Земельные участки (территории) общего пользования, код 12.0

60:27:0080104:26	Для установки временного некапитального строения - павильона «Цветы», для размещения павильона по продаже продовольственных товаров, павильона по продаже хлебобулочных изделий и благоустройства прилегающей территории	Земельные участки (территории) общего пользования, код 12.0
60:27:0080104:32	Под стационарный объект по продаже мяса и мясных полуфабрикатов (некапитальное строение), под павильон по продаже продовольственных товаров	Земельные участки (территории) общего пользования, код 12.0
60:27:0080107:53	Для размещения павильона по продаже пива	Земельные участки (территории) общего пользования, код 12.0
60:27:0080201:36 (за исключением территории 60:27:0080201:1503)	для размещения отдельно стоящего нестационарного торгового объекта (продукты питания)	Земельные участки (территории) общего пользования, код 12.0

**Перечень и сведения о площади образуемых земельных участков,
которые будут отнесены к территориям общего пользования или
имуществу общего пользования**

К территориям общего пользования будут отнесены земельные участки с кодом разрешенного вида использования 12.0, 12.0.1.

В отношении земельных участков и/или частей земельных участков, входящих в состав образуемых земельных участков, отнесенных к территориям общего пользования, предполагается резервирование и (или) изъятие для муниципальных нужд.

Глава города Пскова

Б.А. Елкин