

Приложение к постановлению Администрации города Пскова

от _____ № _____

Проект межевания территории в границах улицы Октябрьский проспект,
Советская, Свердлова, К. Маркса, Кузнецкая
и реки Псковы в городе Пскове

Основная (утверждаемая) часть проекта межевания

1. Общие положения

Проектируемая территория располагается в границах улицы Октябрьский проспект, Советская, Свердлова, К. Маркса, Кузнецкая и реки Псковы в городе Пскове, в границах кадастровых кварталов: 60:27:0010302, 60:27:0010303, 60:27:0010304, 60:27:0010312, 60:27:0010311, 60:27:0010315, 60:27:0010322, 60:27:0010316, 60:27:0010319, 60:27:0010321, 60:27:0010338, 60:27:0010320, 60:27:0010318, 60:27:0010306, 60:27:0010307, 60:27:0010317, 60:27:0010308, 60:27:0010305, 60:27:0010309, 60:27:0010316, 60:27:0010310, 60:27:0010301, 60:27:0010313, 60:27:0010324, 60:27:0010325, 60:27:0010326, 60:27:0010337, 60:27:0010338, 60:27:0020101.

Документация по территориальному планированию «Реализация документов по территориальному планированию, планировке территории (разработка проекта межевания территории в границах улицы Октябрьский проспект, Советская, Свердлова, К. Маркса, Кузнецкая и реки Псковы в городе Пскове) разработана на основании: Постановления Администрации города Пскова от 07.04.2021 №464 «О принятии решения о подготовке проекта межевания территории в границах улицы Октябрьский проспект, Советская, Свердлова, К. Маркса, Кузнецкая и реки Псковы в городе Пскове».

2. Перечень и сведения о площади образуемых земельных участков, способы их образования. Вид разрешенного использования образуемых земельных участков.

I этап

Условный номер ЗУ	Площадь, м ²	Вид разрешенного использования*	Код	Способ, вариант образования земельного участка
60:27:0010311:33:341	1647	Деловое управление	4.1	Образование земельного участка путем раздела земельного участка с КН 60:27:0010311:33.
60:27:0010311:33:342	10151	Объекты культурно-досуговой деятельности	3.6.1	Образование земельного участка путем раздела земельного участка с КН 60:27:0010311:33.
60:27:0010309:41:341	584	Религиозное управление и образование	3.7.2	Образование земельного участка путем раздела земельного участка с КН 60:27:0010309:41.
60:27:0010309:41:342	80	Малозэтажная многоквартирная жилая застройка	2.1.1	Образование земельного участка путем раздела земельного участка с КН 60:27:0010309:41.
60:27:0010309:41:343	1688	Земельные участки (территории) общего пользования	12.0	Образование земельного участка путем раздела земельного участка с КН 60:27:0010309:41.
60:27:0010316:91:341	1208	Малозэтажная многоквартирная жилая застройка	2.1.1	Образование земельного участка путем раздела земельного участка с КН 60:27:0010316:91.

60:27:0010316:91:342	34	Для использования под многоквартирный жилой дом	-	Образование земельного участка путем раздела земельного участка с КН 60:27:0010316:91.
60:27:0010316:91:343	15	Для использования под многоквартирный жилой дом	-	Образование земельного участка путем раздела земельного участка с КН 60:27:0010316:91.
60:27:0010316:91:344	476	Земельные участки (территории) общего пользования	12.0	Образование земельного участка путем раздела земельного участка с КН 60:27:0010316:91.
60:27:0010316:91:345	133	Хранение автотранспорта	2.7.1	Образование земельного участка путем раздела земельного участка с КН 60:27:0010316:91.
60:27:0010316:13:341	1358	Малозэтажная многоквартирная жилая застройка	2.1.1	Образование земельного участка путем раздела земельного участка с КН 60:27:0010316:13.
60:27:0010316:13:342	532	Улично-дорожная сеть	12.0.1	Образование земельного участка путем раздела земельного участка с КН 60:27:0010316:13.
60:27:0010320:7:341	25	Малозэтажная многоквартирная жилая застройка	2.1.1	Образование земельного участка путем раздела земельного участка с КН 60:27:0010320:7.

<i>60:27:0010320:7:342</i>	<i>91</i>	Обеспечение занятий спортом в помещениях	<i>5.1.2</i>	<i>Образование земельного участка путем раздела земельного участка с КН 60:27:0010320:7.</i>
<i>60:27:0010320:7:343</i>	<i>7475</i>	Дошкольное, начальное и среднее общее образование	<i>3.5.1</i>	<i>Образование земельного участка путем раздела земельного участка с КН 60:27:0010320:7.</i>
<i>60:27:0000000:1799:341</i>	<i>163183</i>	набережная реки Псковы (Улично-дорожная сеть)		<i>Образование земельного участка путем раздела земельного участка с КН 60:27:0000000:1799.</i>
<i>60:27:0000000:1799:342</i>	<i>1505</i>	Историко-культурная деятельность	<i>9.3</i>	<i>Образование земельного участка путем раздела земельного участка с КН 60:27:0000000:1799.</i>

*Вид разрешенного использования земельного участка образуемого в рамках первого этапа путем раздела, сохраняется из исходного вида разрешенного использования земельного участка в силу закона. Изменение вида разрешенного использования может производиться в рамках первого или второго этапа по необходимости.

II этап

Условный номер ЗУ	Площадь, м ²	Вид разрешенного использования	Код	Способ, вариант образования земельного участка
:341	832	Улично-дорожная сеть	12.0.1	Образование из земель, находящихся в государственной или муниципальной собственности.
:342	2921	<i>Земельные участки (территории) общего пользования</i>	12.0	Образование из земель, находящихся в государственной или муниципальной собственности.
:343	1647	<i>Деловое управление</i>	4.1	Объединение ЗУ с 60:27:0010311:33:341
:344	10151	<i>Объекты культурно-досуговой деятельности</i>	3.6.1	Объединение ЗУ с 60:27:0010311:33:342
:345	248	<i>Деловое управление</i>	4.1	Образование из земель, находящихся в государственной или муниципальной собственности.
:346	30	<i>Земельные участки (территории) общего пользования</i>	12.0	Образование из земель, находящихся в государственной или муниципальной собственности.

:347	297	<i>Земельные участки (территории) общего пользования</i>	12.0	Образование из земель, находящихся в государственной или муниципальной собственности.
:348	1163	<i>Земельные участки (территории) общего пользования</i>	12.0	Образование из земель, находящихся в государственной или муниципальной собственности.
:349	677	<i>Малозэтажная многоквартирная жилая застройка</i>	2.1.1	Образование из земель, находящихся в государственной или муниципальной собственности.
:3410	545	<i>Малозэтажная многоквартирная жилая застройка</i>	2.1.1	Образование из земель, находящихся в государственной или муниципальной собственности.
:3411	769	<i>Деловое управление</i>	4.1	Образование из земель, находящихся в государственной или муниципальной собственности. Перераспределение ЗУ с 60:27:0010315:3
:3412	1312	<i>Земельные участки (территории) общего пользования</i>	12.0	Образование из земель, находящихся в государственной или муниципальной собственности.
:3413	4137	<i>Малозэтажная многоквартирная жилая застройка</i>	2.1.1	Образование из земель, находящихся в государственной или муниципальной собственности. Перераспределение ЗУ с 60:27:0010315:9
:3414	1633	<i>Земельные участки (территории) общего пользования</i>	12.0	Образование из земель, находящихся в государственной или муниципальной собственности.

:3У15	893	<i>Земельные участки (территории) общего пользования</i>	12.0	Образование из земель, находящихся в государственной или муниципальной собственности.
:3У16	2435	<i>Малозэтажная многоквартирная жилая застройка</i>	2.1.1	Образование из земель, находящихся в государственной или муниципальной собственности. Перераспределение ЗУ с60:27:0010315:18
:3У17	785	<i>Общественное питание</i>	4.6	Образование из земель, находящихся в государственной или муниципальной собственности. Перераспределение ЗУ с 60:27:0010315:250, 60:27:0010315:22
:3У18	4423	<i>Малозэтажная многоквартирная жилая застройка Среднеэтажная жилая застройка</i>	2.1.1 2.5	Образование из земель, находящихся в государственной или муниципальной собственности. Перераспределение ЗУ с 60:27:0010315:4
:3У19	3399	<i>Парки культуры и отдыха</i>	3.6.2	Образование из земель, находящихся в государственной или муниципальной собственности. Перераспределение ЗУ с60:27:0010311:105
:3У20	203	<i>Земельные участки (территории) общего пользования</i>	12.0	Образование из земель, находящихся в государственной или муниципальной собственности.
:3У21	818	<i>Малозэтажная многоквартирная жилая застройка</i>	4.4	Образование из земель, находящихся в государственной или муниципальной собственности. Перераспределение ЗУ с 60:27:0010311:17

:3422	1106	Магазины	4.4	Образование из земель, находящихся в государственной или муниципальной собственности. Перераспределение ЗУ с 60:27:0010311:16
:3423	4000	Малозэтажная многоквартирная жилая застройка Среднеэтажная жилая застройка	2.1.1 2.5	Образование из ЗУ с 60:27:0010322:380
:3424	3217	Земельные участки (территории) общего пользования	12.0	Образование из земель, находящихся в государственной или муниципальной собственности.
:3425	3697	Малозэтажная многоквартирная жилая застройка	2.1.1	Образование из земель, находящихся в государственной или муниципальной собственности. Перераспределение ЗУ с 60:27:0010322:13
:3426	992	Деловое управление Государственное управление	4.1 3.8.1	Образование из земель, находящихся в государственной или муниципальной собственности. Перераспределение ЗУ с КН 60:27:0010322:2
:3427	3384	Улично-дорожная сеть	12.0.1	Образование из земель, находящихся в государственной или муниципальной собственности. Перераспределение ЗУ с 60:27:0000000:1695
:3428	8625	Парки культуры и отдыха	3.6.2	Образование из земель, находящихся в государственной или муниципальной собственности.
:3429	3136	Малозэтажная многоквартирная жилая застройка	2.1.1	Образование из земель, находящихся в государственной или муниципальной собственности. Перераспределение ЗУ с 60:27:0010316:12

				Объединение ЗУ с 60:27:0010316:13:ЗУ1
:3430	13437	Улично-дорожная сеть	12.0.1	Образование из земель, находящихся в государственной или муниципальной собственности.
:3431	4349	Парки культуры и отдыха	3.6.2	Образование из земель, находящихся в государственной или муниципальной собственности.
:3432	4071	Земельные участки (территории) общего пользования	12.0	Образование из земель, находящихся в государственной или муниципальной собственности.
:3433	3366	Земельные участки (территории) общего пользования	12.0	Образование из земель, находящихся в государственной или муниципальной собственности. Перераспределение ЗУ с 60:27:0010319:270
:3434	641	Деловое управление	4.1	Образование из земель, находящихся в государственной или муниципальной собственности.
:3435	2425	Среднеэтажная жилая застройка	2.5	Образование из земель, находящихся в государственной или муниципальной собственности. Перераспределение ЗУ с 60:27:0010319:30
:3436	116	Земельные участки (территории) общего пользования	12.0	Образование из земель, находящихся в государственной или муниципальной собственности.

:3437	8152	<i>Религиозное управление и образование Осуществление религиозных обрядов историко-культурная деятельность</i>	3.7.2 3.7.1 9.3	Образование из земель, находящихся в государственной или муниципальной собственности. Перераспределение ЗУ с 60:27:0010317:3
:3438	1267	<i>Земельные участки (территории) общего пользования</i>	12.0	Образование из земель, находящихся в государственной или муниципальной собственности.
:3439	1345	<i>Деловое управление Государственное управление</i>	4.1 3.8.1	Образование из земель, находящихся в государственной или муниципальной собственности. Перераспределение ЗУ с 60:27:0010321:7
:3440	3985	<i>Среднеэтажная жилая застройка</i>	2.5	Образование из земель, находящихся в государственной или муниципальной собственности. Перераспределение ЗУ с 60:27:0010321:14, 60:27:0010321:173
:3441	1148	<i>Малозэтажная многоквартирная жилая застройка</i>	2.1.1	Образование из земель, находящихся в государственной или муниципальной собственности. Перераспределение ЗУ с КН 60:27:0010321:20, 60:27:0010321:12
:3442	17837	<i>Улично-дорожная сеть</i>	12.0.1	Образование из земель, находящихся в государственной или муниципальной собственности. Перераспределение ЗУ с 60:27:0000000:3146
:3443	506	<i>Малозэтажная многоквартирная жилая застройка</i>	2.1.1	Образование из земель, находящихся в государственной или муниципальной собственности. Перераспределение ЗУ с 60:27:0010321:299

:3444	2854	Малоэтажная многоквартирная жилая застройка	2.1.1	Образование из земель, находящихся в государственной или муниципальной собственности. Перераспределение ЗУ с 60:27:0010321:5
:3445	2550	Малоэтажная многоквартирная жилая застройка	2.1.1	Образование из земель, находящихся в государственной или муниципальной собственности. Перераспределение ЗУ с 60:27:0010320:181
:3446	2305	Обеспечение занятий спортом в помещениях	5.1.2	Образование из земель, находящихся в государственной или муниципальной собственности. Перераспределение ЗУ с 60:27:0010320:19 Объединение ЗУ с КН 60:27:0010320:7:342
:3447	1612	Малоэтажная многоквартирная жилая застройка	2.1.1	Образование из земель, находящихся в государственной или муниципальной собственности. Перераспределение ЗУ с 60:27:0010320:176 Объединение ЗУ с КН 60:27:0010320:7:341
:3448	7475	Дошкольное, начальное и среднее общее образование	3.5.1	Образование из земель, находящихся в государственной или муниципальной собственности. Объединение ЗУ с КН 60:27:0010320:7:343
:3449	1756	Малоэтажная многоквартирная жилая застройка	2.1.1	Образование из земель, находящихся в государственной или муниципальной собственности. Перераспределение ЗУ с Псковская область, г. Псков, ул. Карла Маркса, д. 41

:3450	9028	<i>Парки культуры и отдыха</i>	3.6.2	Образование из земель, находящихся в государственной или муниципальной собственности.
:3451	17025	<i>Улично-дорожная сеть</i>	12.0.1	Образование из земель, находящихся в государственной или муниципальной собственности. Перераспределение ЗУ с 60:27:0010319:25
:3452	1268	<i>Земельные участки (территории) общего пользования</i>	12.0	Образование из земель, находящихся в государственной или муниципальной собственности.
:3453	603	<i>Земельные участки (территории) общего пользования</i>	12.0	Образование из земель, находящихся в государственной или муниципальной собственности. Перераспределение ЗУ с 60:27:0010307:230
:3454	2081	<i>Малозэтажная многоквартирная жилая застройка</i>	2.1.1	Образование из земель, находящихся в государственной или муниципальной собственности. Перераспределение ЗУ с 60:27:0010307:2
:3455	678	<i>Земельные участки (территории) общего пользования</i>	12.0	Образование из земель, находящихся в государственной или муниципальной собственности.
:3456	373	<i>Земельные участки (территории) общего пользования</i>	12.0	Образование из земель, находящихся в государственной или муниципальной собственности.
:3457	1734	<i>Земельные участки (территории) общего пользования</i>	12.0	Образование из земель, находящихся в государственной или муниципальной собственности.

:3458	609	<i>Земельные участки (территории) общего пользования</i>	12.0	Образование из земель, находящихся в государственной или муниципальной собственности.
:3459	639	<i>Земельные участки (территории) общего пользования</i>	12.0	Образование из земель, находящихся в государственной или муниципальной собственности.
:3460	5056	<i>Малозэтажная многоквартирная жилая застройка</i>	2.1.1	Образование из земель, находящихся в государственной или муниципальной собственности. Перераспределение ЗУ с 60:27:0010309:40. Объединение ЗУ с 60:27:0010309:41:ЗУ2
:3461	1360	<i>Деловое управление Государственное управление</i>	4.1 3.8.1	Образование из земель, находящихся в государственной или муниципальной собственности. Перераспределение ЗУ с 60:27:0010309:25
:3462	1245	<i>Деловое управление Государственное управление Гостиничное обслуживание</i>	4.1 3.8.1 4.7	Образование из земель, находящихся в государственной или муниципальной собственности. Перераспределение ЗУ с 60:27:0010309:24, 60:27:0010309:35
:3463	1281	<i>Банковская и страховая деятельность</i>	4.5	Образование из земель, находящихся в государственной или муниципальной собственности. Перераспределение ЗУ с 60:27:0010309:29
:3464	1196	<i>Земельные участки (территории) общего пользования</i>	12.0	Образование из земель, находящихся в государственной или муниципальной собственности.

:3465	1692	<i>Религиозное управление и образование Осуществление религиозных обрядов</i>	3.7.2 3.7.1	Образование из земель, находящихся в государственной или муниципальной собственности. Перераспределение ЗУ с 60:27:0010309:3
:3466	354	<i>Земельные участки (территории) общего пользования</i>	12.0	Образование из земель, находящихся в государственной или муниципальной собственности. Перераспределение ЗУ с 60:27:0010309:46
:3467	475	<i>Земельные участки (территории) общего пользования</i>	12.0	Образование из земель, находящихся в государственной или муниципальной собственности.
:3468	1412	<i>Малозэтажная многоквартирная жилая застройка</i>	2.1.1	Образование из земель, находящихся в государственной или муниципальной собственности. Перераспределение ЗУ с 60:27:0010309:10
:3469	841	<i>Земельные участки (территории) общего пользования</i>	12.0	Образование из земель, находящихся в государственной или муниципальной собственности.
:3470	1308	<i>Земельные участки (территории) общего пользования</i>	12.0	Образование из земель, находящихся в государственной или муниципальной собственности.
:3471	1035	<i>Деловое управление</i>	4.1	Образование из земель, находящихся в государственной или муниципальной собственности.
:3472	656	<i>Земельные участки (территории) общего пользования</i>	12.0	Образование из земель, находящихся в государственной или муниципальной собственности.

:3473	432	<i>Земельные участки (территории) общего пользования</i>	12.0	Образование из земель, находящихся в государственной или муниципальной собственности.
:3474	747	<i>Малозэтажная многоквартирная жилая застройка</i>	2.1.1	Образование из земель, находящихся в государственной или муниципальной собственности.
:3475	751	<i>Малозэтажная многоквартирная жилая застройка</i>	2.1.1	Образование из земель, находящихся в государственной или муниципальной собственности. Перераспределение ЗУ с 60:27:0010316:6
:3476	435	<i>Малозэтажная многоквартирная жилая застройка</i>	2.1.1	Образование из земель, находящихся в государственной или муниципальной собственности. Перераспределение ЗУ с 60:27:0010310:3
:3477	943	<i>Малозэтажная многоквартирная жилая застройка</i>	2.1.1	Образование из земель, находящихся в государственной или муниципальной собственности. Перераспределение ЗУ с 60:27:0010307:175
:3478	943	<i>Малозэтажная многоквартирная жилая застройка</i>	2.1.1	Образование из земель, находящихся в государственной или муниципальной собственности. Перераспределение ЗУ с 60:27:0010307:21, 60:27:0010307:229
:3479	388	<i>Земельные участки (территории) общего пользования</i>	12.0	Образование из земель, находящихся в государственной или муниципальной собственности.
:3480	3462	<i>Улично-дорожная сеть</i>	12.0.1	Образование из земель, находящихся в государственной или муниципальной собственности.

:3481	3561	Малозэтажная многоквартирная жилая застройка	2.1.1	Образование из земель, находящихся в государственной или муниципальной собственности. Перераспределение ЗУ с 60:27:0010318:21
:3482	70	Земельные участки (территории) общего пользования	12.0	Образование из земель, находящихся в государственной или муниципальной собственности.
:3483	136	Земельные участки (территории) общего пользования	12.0	Образование из земель, находящихся в государственной или муниципальной собственности.
:3484	1208	Малозэтажная многоквартирная жилая застройка	2.1.1	Объединение ЗУ с 60:27:0010316:91:ЗУ1
:3485	876	Земельные участки (территории) общего пользования	12.0	Образование из земель, находящихся в государственной или муниципальной собственности. Объединение ЗУ с 60:27:0010316:91:ЗУ4
:3486	274	Хранение автотранспорта	2.7.1	Образование из земель, находящихся в государственной или муниципальной собственности. Объединение ЗУ с 60:27:0010316:91:ЗУ5
:3487	91	Земельные участки (территории) общего пользования	12.0	Образование из земель, находящихся в государственной или муниципальной собственности.
:3488	1688	Земельные участки (территории) общего пользования	12.0	Образование из земель, находящихся в государственной или муниципальной собственности. Объединение ЗУ с 60:27:0010309:41:ЗУ3

:3489	409	<i>Земельные участки (территории) общего пользования</i>	12.0	Образование из земель, находящихся в государственной или муниципальной собственности.
:3490	532	<i>Земельные участки (территории) общего пользования</i>	12.0	Образование из земель, находящихся в государственной или муниципальной собственности. Объединение ЗУ с 60:27:0010316:13:ЗУ2
:3491	2490	<i>Земельные участки (территории) общего пользования</i>	12.0	Образование из земель, находящихся в государственной или муниципальной собственности. Перераспределение ЗУ с 60:27:0000000:1699
:3492	1327	<i>Деловое управление</i>	4.1	Образование из земель, находящихся в государственной или муниципальной собственности. Перераспределение ЗУ с 60:27:0010308:18
:3493	2682	<i>Малозэтажная многоквартирная жилая застройка</i>	2.1.1	Образование из земель, находящихся в государственной или муниципальной собственности. Перераспределение ЗУ с 60:27:0010308:124
:3494	316	<i>Земельные участки (территории) общего пользования</i>	12.0	Образование из ЗУ с 60:27:0010322:380

3. Перечень и сведения о площади образуемых земельных участков, которые будут отнесены к территориям общего пользования, в том числе в отношении которых предполагаются резервирование и (или) изъятие для государственных или муниципальных нужд.

:ЗУ1-832 кв.м, :ЗУ2-2921 кв.м, :ЗУ6-30 кв.м, :ЗУ7-297 кв.м,:ЗУ8-1163 кв.м,
:ЗУ12-1312 кв.м,:ЗУ14-1633 кв.м,:ЗУ24-3217 кв.м.,ЗУ27-3384 кв.м,: :ЗУ30-
13437 кв.м,:ЗУ32-4071 кв.м,:ЗУ33-3366 кв.м, :ЗУ36-116 кв.м,:ЗУ38-1267
кв.м,:ЗУ42-17837 кв.м,:ЗУ51-17025 кв.м, :ЗУ52-1268 кв.м,:ЗУ53-603
кв.м,:ЗУ55-678 кв.м, :ЗУ56-373 кв.м, ЗУ58-609 кв.м,:ЗУ59-639 кв.м, :ЗУ64-
1196 кв.м, :ЗУ66-354 кв.м, :ЗУ67-475 кв.м,:ЗУ69-841 кв.м,:ЗУ70-1308
кв.м,:ЗУ72-656кв.м, :ЗУ73-388кв.м,:ЗУ79-388 кв.м, ЗУ80-3462 кв.м., ЗУ82-70
кв.м, ЗУ83-136 кв.м, ЗУ85-876 кв.м, ЗУ89-409 кв.м, ЗУ90-532 кв.м, ЗУ91-
2490 кв.м, ЗУ94-316 кв.м.

Для земельных участков с КН 60:27:0010303:1, 60:27:0010303:3 предлагается изменение вида размещенного использования земельного участка на вид «Улично-дорожная сеть»



Условные обозначения
 — границы существующих элементов планировочной структуры

				МК № 02/2022 – ПМТ.1		
Реализация решений по территориальному планированию, планировке территории (разработка проекта межевания территории в границах улицы Октябрьский проспект, Советская, Оборода К. Маркса, Кузнецкая и реки Пашова в городе Пашове)						
Изм. Кол-во	Листы док.	Пл.	Дата			
ГИП	Назаров					
Выполнил	Пережелов					
Проект межевания территории				Стадия	Лист	Листов
				п		
Чертеж границ существующих элементов планировочной структуры						
Масштаб 1:2000				ООО "Гео-Сервис"		



Условные обозначения

- 1 — характерные точки границы территории, в отношении которой осуществляется подготовка проекта межевания;
- красные линии улиц (устанавливаемые);

				МК № 02/2022- ПМТ.1		
Изм. Кол.уч.	Лист №	док.	П.	Дата	Реализация документов по территориальному планированию, планировке территории (разработка проекта межевания территории в границах улицы Октябрьский проспект, Советская, Свердловка, К. Маркса, Кузнецкая и реки Покхова в городе Покчове)	
Выполнил	Перепелов				Проект межевания территории	Статия
						Лист
						Листов
					Чертеж красных линий	
					Масштаб 1:2000	ООО "Гео-Сервис"



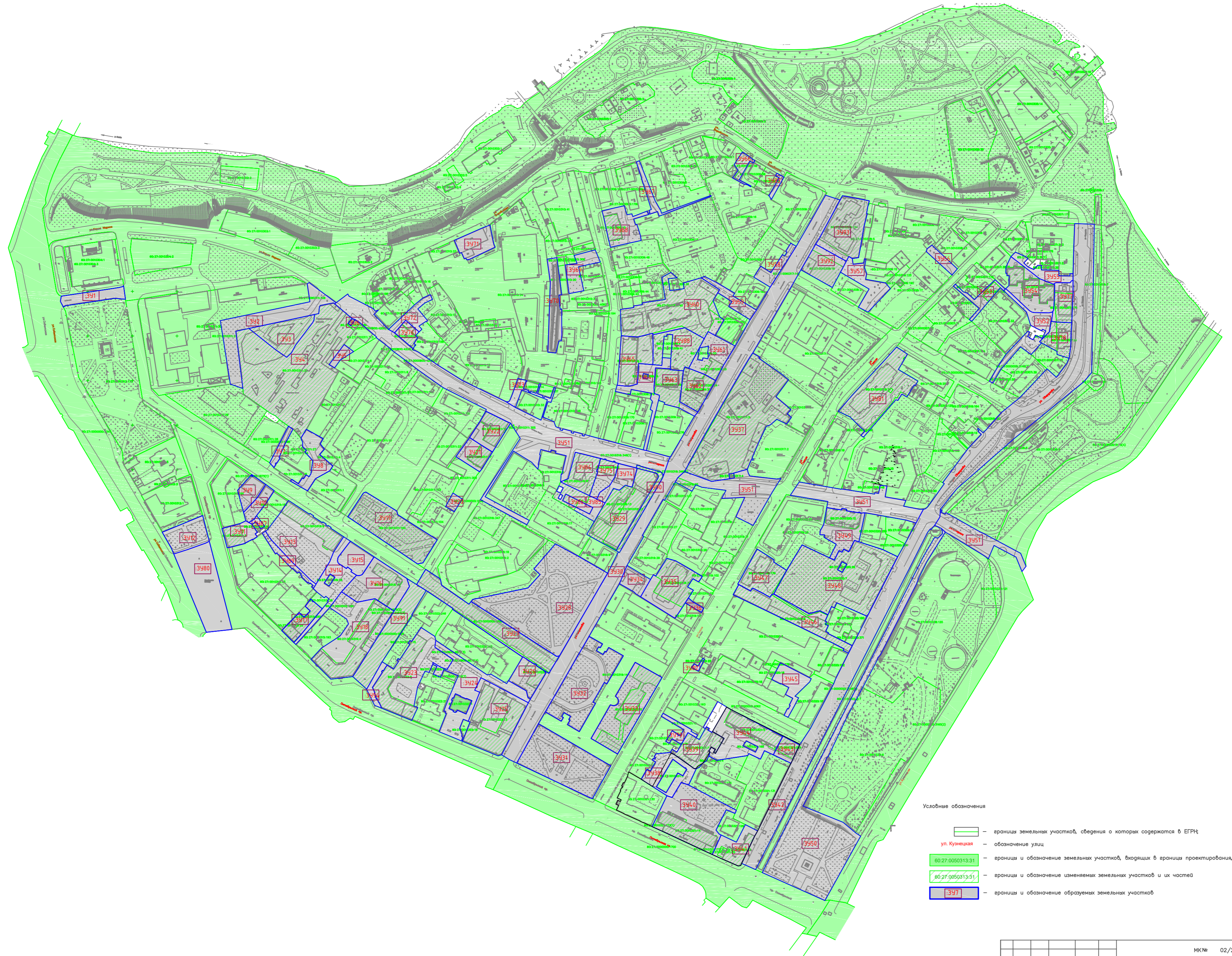
Условные обозначения

- — красные линии улиц (устанавливаемые);
- — линия отступа от красной линии (в местах отсутствия линии отступа — отступ равен 0)
- 10 — размер отступа от устанавливаемой красной линии

				МК № 02/2022- ПМТ.1	
Изм. Кол.уч.	Лист № док.	П.	Дата	Реализация документов по территориальному планированию, планировке территории (разработка проекта межевания территории в границах улиц Октябрьский проспект, Советская, Свердловка, К. Маркса, Кузнецкая и реки Покхова в городе Пскове)	
Выполнил	Перепелов			Проект межевания территории	Статус
					Лист
				Чертеж отступов от красных линий	Листов
				Масштаб 1:2000	000 "Гео-Сервис"

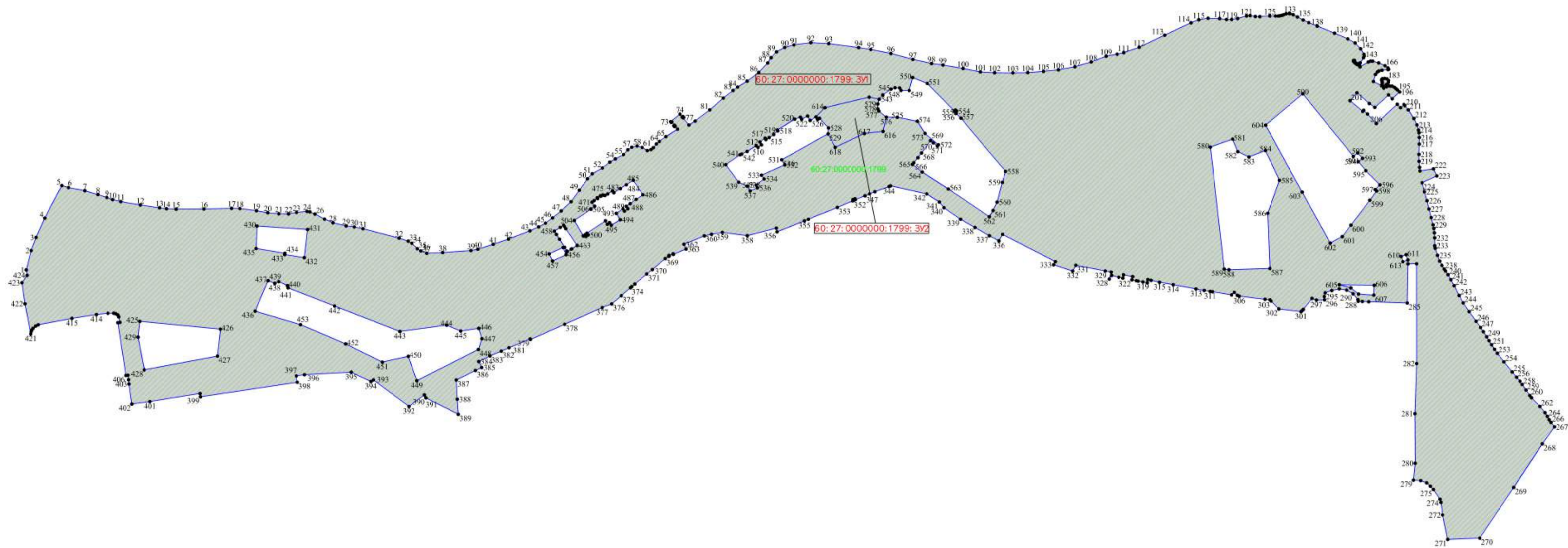


		МК № 02/2022- ПМТ.1	
Изм. Кол.уч.	Лист № док.	Реализация документов по территориальному планированию, планировке территории (разработка проекта межевания территории в границах улицы Октябрьский проспект, Советская, Свердлова, К. Маркса, Кузнецкая и реки Пскова в городе Пскове)	
ГИП	Назаров		
Выполнил	Перепелов	Проект межевания территории	Статус
		I этап	Лист
			Листов
		Чертеж границ образуемых земельных участков	ООО "Гео-Сервис"
		Масштаб 1:2000	



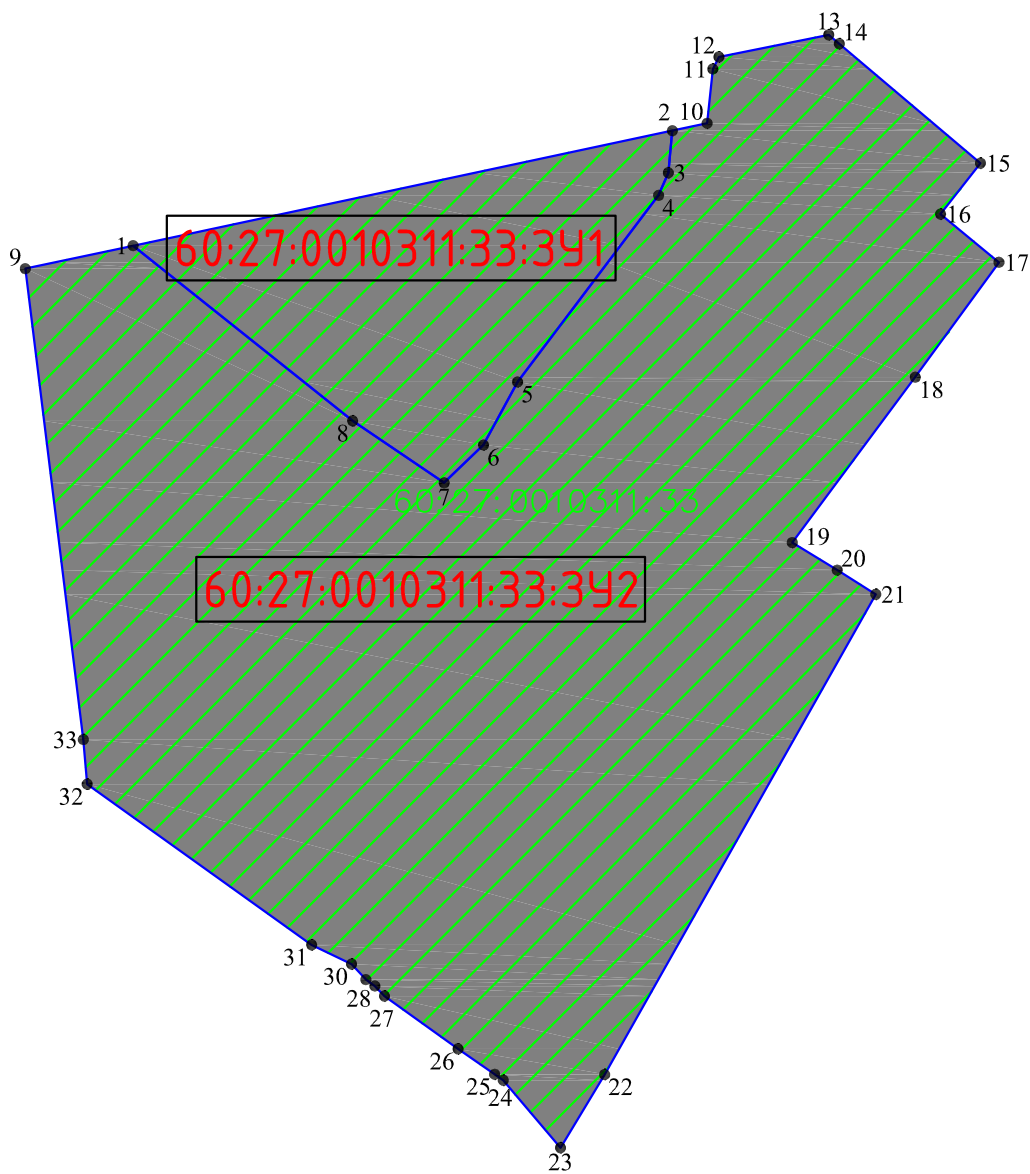
- Условные обозначения
- границы земельных участков, сведения о которых содержатся в ЕГРН
 - ул. Кузнецкая - обозначение улиц
 - 60:27:0050313:31 - границы и обозначение земельных участков, входящих в границы проектирования, сохраняемые в исходных границах
 - 60:27:0050313:31 - границы и обозначение изменяемых земельных участков и их частей
 - 3497 - границы и обозначение образуемых земельных участков

				МК № 02/2022- ПМТ.1	
Изм. Кол.уч.	Лист №	док	П	Дата	Реализация документов по территориальному планированию, планировке территории (разработка проекта межевания территории в границах улицы Октябрьской проспекта, Советская, Свердловка, К. Маркса, Кузнецкая и реки Пскова в городе Пскове)
Выполнил	Перепелов				Проект межевания территории
					II этап
					Страница
					Лист
					Листов
					Чертеж границ образуемых земельных участков
					Масштаб 1:2000
					ООО "Гео-Сервис"




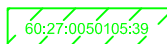


- Условные обозначения
- граница образуемого земельного участка
 - обозначение образуемого земельного участка
 - — обозначение характерной точки границы образуемого земельного участка
 - обозначения перераспределения земельных участков и их частей



				МК № 02/2022-ПМТ1		
				Реализация документов по территориальному планированию,		
				планировке территории (разработка проекта межевания территории в		
				границах улицы Октябрьской проспекта, Советская, Свердловская, К. Маркса,		
				Кузнечная и реки Пскова в городе Пскове)		
Изм.	Кол.уч.	Лист	№ док.	Подп.	Дата	
				Назаров А.В.		
Выполн.	Семенов С.Ю.					
Проект межевания				Стадия	Лист	Листов
				П		
Чертеж образующих земельных участков с						
КН 60:27:0000000:1799:3Y1, 3Y2						
Масштаб 1:2000				ООО "Гео-Сервис"		



Условные обозначения

-  — граница образуемого земельного участка;
-  — обозначение образуемого земельного участка;
-  — обозначение характерной точки границы образуемого земельного участка;
-  — обозначение перераспределяемых земельных участков и их частей

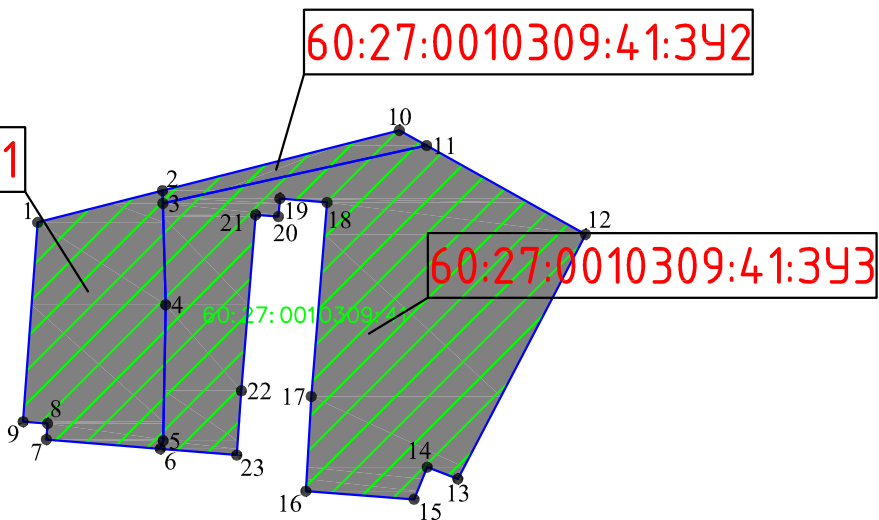
Согласовано:	
Взам. инв. №	
Подпись и дата	
Инв. № подл.	

						МК № 02/2022–ПМТ.1				
						Реализация документов по территориальному планированию, планировке территории (разработка проекта межевания территории в границах улицы Октябрьский проспект, Советская, Свердлова, К. Маркса, Кузнецкая и реки Псковы в городе Пскове)				
Изм.	Кол. уч.	Лист	№ док	Подп.	Дата	Проект межевания территории	Стадия	Лист	Листов	
ГИП		Назаров А.В.					П			
Выполнил		Семенов С.Ю.				Чертеж образуемых земельных участков с КН 60:27:0010311:33:3У1,; 3У2	ООО "Гео-Сервис"			
						Масштаб 1:1000				

60:27:0010309:41:3У1

60:27:0010309:41:3У2

60:27:0010309:41:3У3







Согласовано:

Взам. инв. №

Подпись и дата

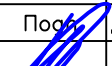

Инв. № подл.

Условные обозначения

-  — граница образуемого земельного участка;
-  — обозначение образуемого земельного участка;
-  — обозначение характерной точки границы образуемого земельного участка;
-  — обозначение перераспределяемых земельных участков и их частей

МК № 02/2022–ПМТ.1

Реализация документов по территориальному планированию, планировке территории (разработка проекта межевания территории в границах улицы Октябрьский проспект, Советская, Свердлова, К. Маркса, Кузнецкая и реки Псковы в городе Пскове)

Изм.	Кол.уч.	Лист	№ док	Подп.	Дата
ГИП		Назаров А.В.			
Выполнил		Семенов С.Ю.			

Проект межевания территории

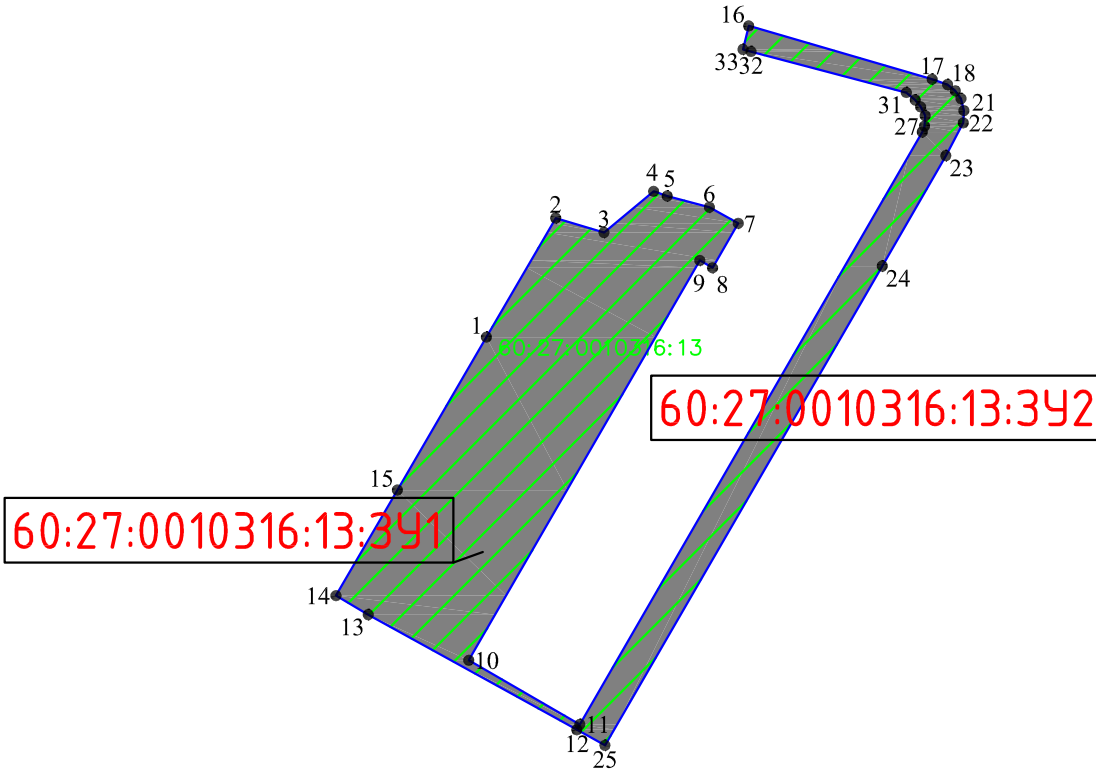
Стадия	Лист	Листов
П		

Чертеж образуемых земельных участков с КН 60:27:0010309:41:ЗУ1,; ЗУ2,; ЗУ3





Масштаб 1:1000

ООО "Гео-Сервис"

Согласовано:				
Взам. инв. №				
Подпись и дата				
Инв. № подл.				





Условные обозначения

-  — граница образуемого земельного участка;
-  — обозначение образуемого земельного участка;
-  1 — обозначение характерной точки границы образуемого земельного участка;
-  — обозначение перераспределяемых земельных участков и их частей

МК № 02/2022 – ПМТ.1

Реализация документов по территориальному планированию, планировке территории (разработка проекта межевания территории в границах улицы Октябрьский проспект, Советская, Свердлова, К. Маркса, Кузнецкая и реки Псковы в городе Пскове)

Изм.	Кол.уч.	Лист	№ док	Подп.	Дата
ГИП		Назаров А.В.			
Выполнил		Семенов С.Ю.			

Проект межевания территории	Стадия	Лист	Листов
	П		
Чертеж образуемых земельных участков с КН 60:27:0010316:13:3У1,; 3У2		ООО "Гео-Сервис"	
Масштаб 1:1000			

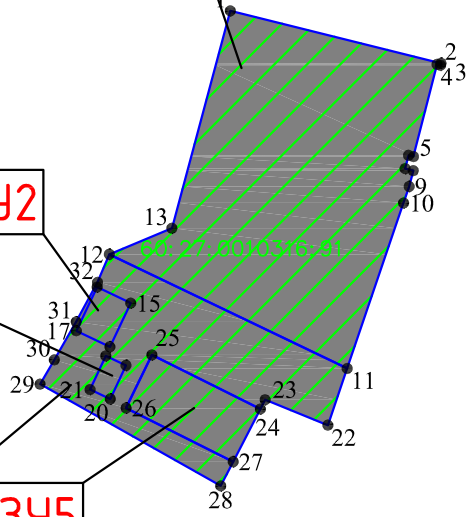
60:27:0010316:91:3У1

60:27:0010316:91:3У2

60:27:0010316:91:3У3

60:27:0010316:91:3У4

60:27:0010316:91:3У5



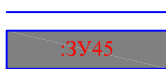
Согласовано:

Взам. инв. №

Подпись и дата

Инв. № подл.

Условные обозначения



— граница образуемого земельного участка;

— обозначение образуемого земельного участка;



— обозначение характерной точки границы образуемого земельного участка;



— обозначение перераспределяемых земельных участков и их частей

МК № 02/2022–ПМТ.1

Реализация документов по территориальному планированию, планировке территории (разработка проекта межевания территории в границах улицы Октябрьский проспект, Советская, Свердлова, К. Маркса, Кузнецкая и реки Псковы в городе Пскове)

Изм.	Кол.уч.	Лист	№ док	Подп.	Дата
ГИП		Назаров А.В.			
Выполнил		Семенов С.Ю.			

Проект межевания территории

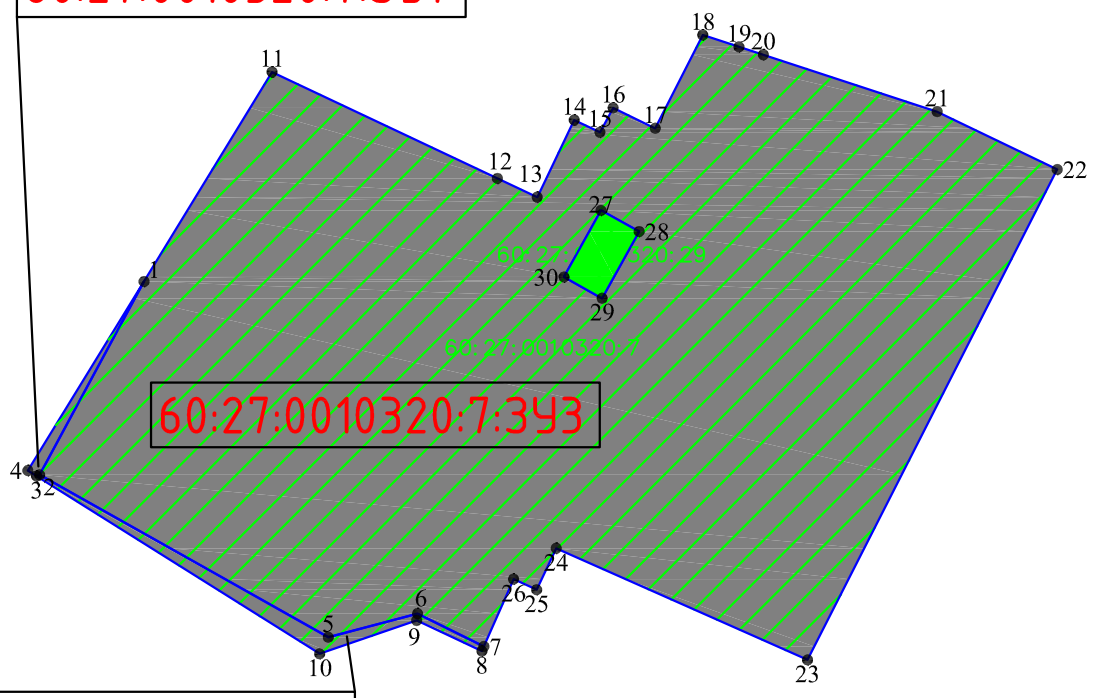
Стадия	Лист	Листов
П		

Чертеж образуемых земельных участков с КН 60:27:0010309:41:ЗУ1,; ЗУ2,; ЗУ3,; ЗУ4,; ЗУ5

Масштаб 1:1000

ООО "Гео-Сервис"

60:27:0010320:7:3У1



60:27:0010320:7:3У3

60:27:0010320:7:3У2

Согласовано:

Взам. инв. №

Подпись и дата

Инв. № подл.

Условные обозначения

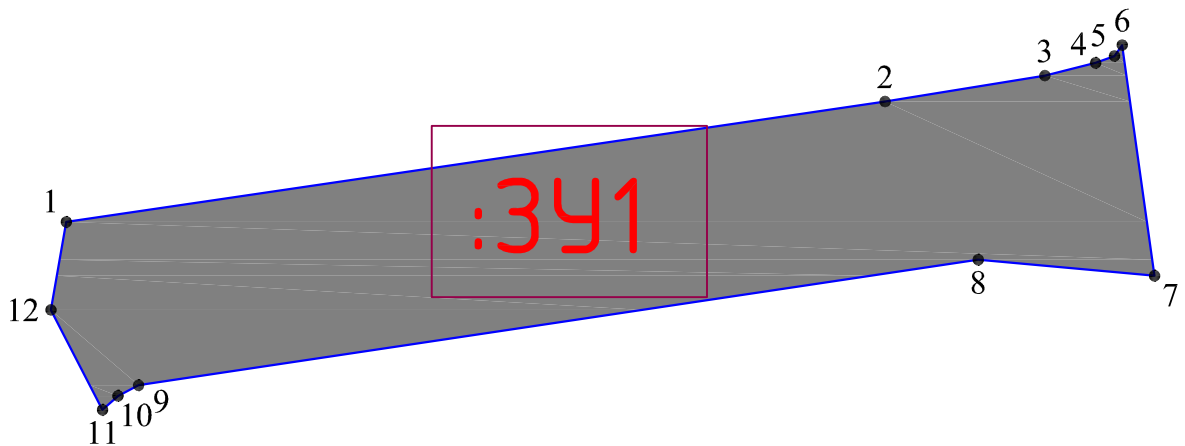
- граница образуемого земельного участка;
- обозначение образуемого земельного участка;
- обозначение характерной точки границы образуемого земельного участка;
- обозначение перераспределяемых земельных участков и их частей

МК № 02/2022 – ПМТ.1

Реализация документов по территориальному планированию, планировке территории (разработка проекта межевания территории в границах улицы Октябрьский проспект, Советская, Свердлова, К. Маркса, Кузнецкая и реки Псковы в городе Пскове)

Изм.	Кол.уч.	Лист	№ док	Подп.	Дата
ГИП		Назаров А.В.			
Выполнил		Семенов С.Ю.			

Проект межевания территории	Стадия	Лист	Листов
	П		
Чертеж образуемых земельных участков с КН 60:27:0010320:7:3У1,; 3У2,; 3У3			ООО "Гео-Сервис"
Масштаб 1:1000			







Согласовано:

Взам. инв. №

Подпись и дата



Инв. № подл.

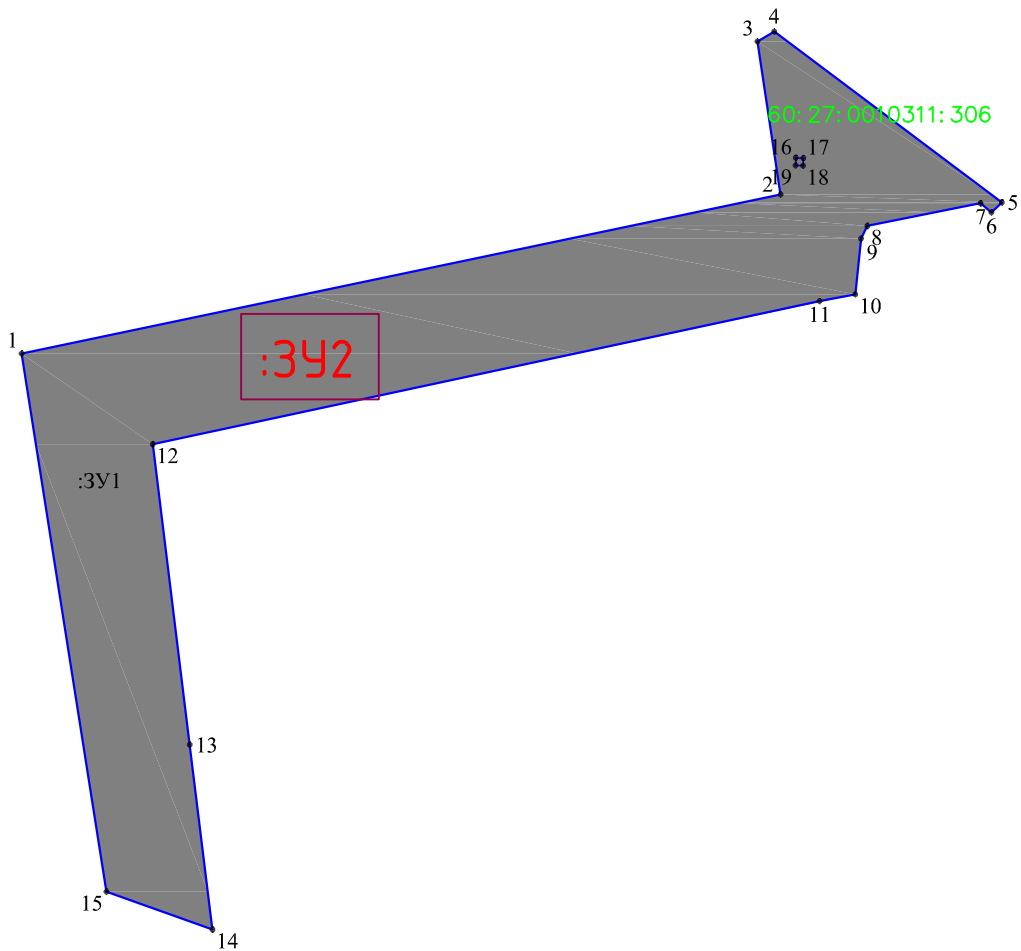
Условные обозначения

-  — граница образуемого земельного участка;
-  — обозначение образуемого земельного участка;
-  — обозначение характерной точки границы образуемого земельного участка;
-  — обозначение перераспределяемых земельных участков и их частей


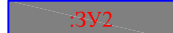


МК № 02/2022–ПМТ.1

Реализация документов по территориальному планированию, планировке территории (разработка проекта межевания территории в границах улицы Октябрьский проспект, Советская, Сверглова, К. Маркса, Кузнецкая и реки Псковы в городе Пскове)

Изм.	Кол.уч.	Лист	№ док.	Подп.	Дата				
ГИП		Назаров А.В.				Проект межевания территории	Стадия	Лист	Листов
Выполнил		Семенов С.Ю.					П		
						Чертеж границ образуемого земельного участка : 3У1 Масштаб 1: 500	ООО "Гео-Сервис"		





Условные обозначения

-  — граница образуемого земельного участка;
-  — обозначение образуемого земельного участка;
-  — обозначение характерной точки границы образуемого земельного участка;
-  — обозначение перераспределяемых земельных участков и их частей

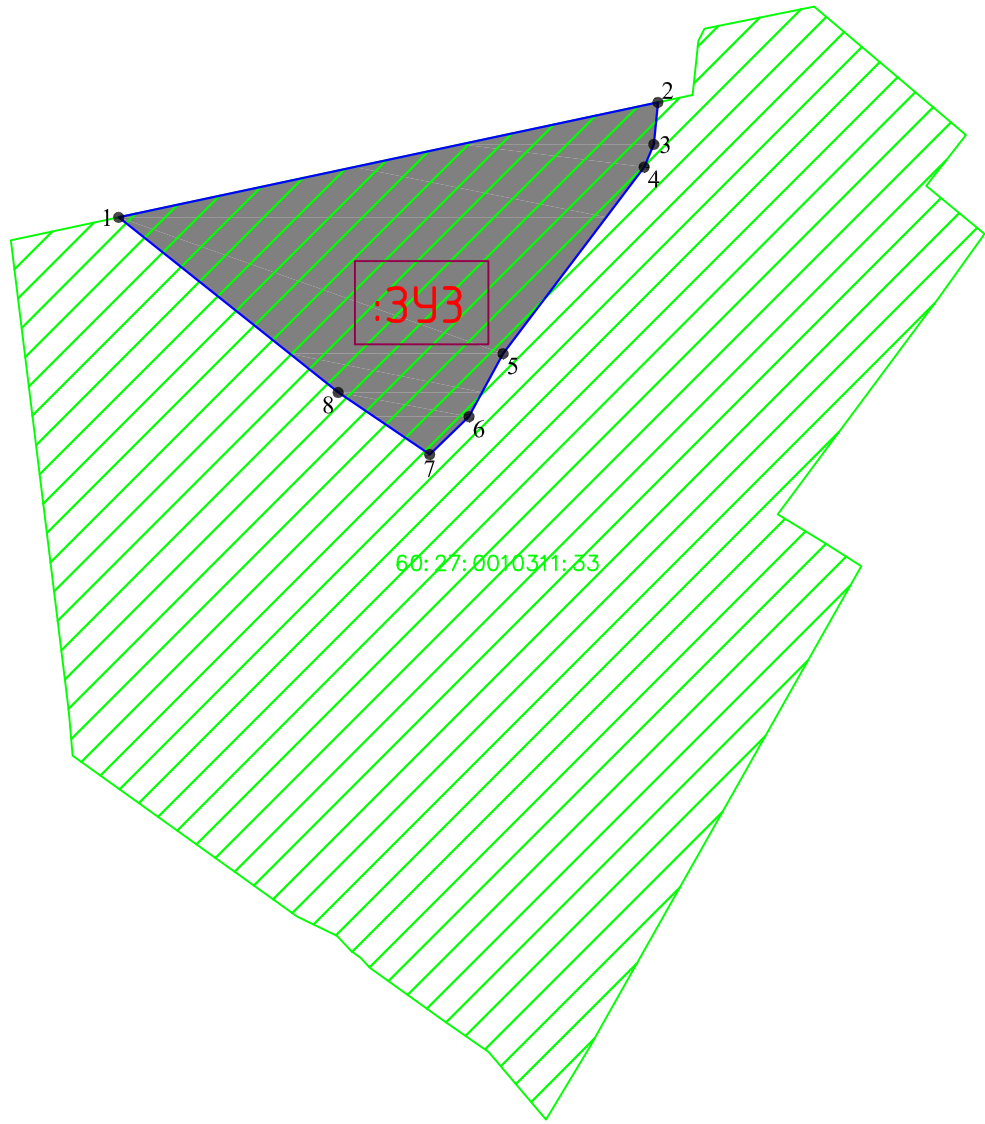
Согласовано:					
Взам. инв. №					
Подпись и дата					
Инв. № подл.					

МК № 02/2022–ПМТ.1





Реализация документов по территориальному планированию, планировке территории (разработка проекта межевания территории в границах улицы Октябрьский проспект, Советская, Свердлова, К. Маркса, Кузнецкая и реки Псковы в городе Пскове)



Изм.	Кол.уч.	Лист	№ док.	Подп.	Дата				
ГИП		Назаров А.В.							
Выполнил		Семенов С.Ю.							
						Проект межевания территории	Стадия	Лист	Листов
							П		
						Чертеж границ образуемого земельного участка : 3У2 Масштаб 1:1000	ООО "Гео-Сервис"		

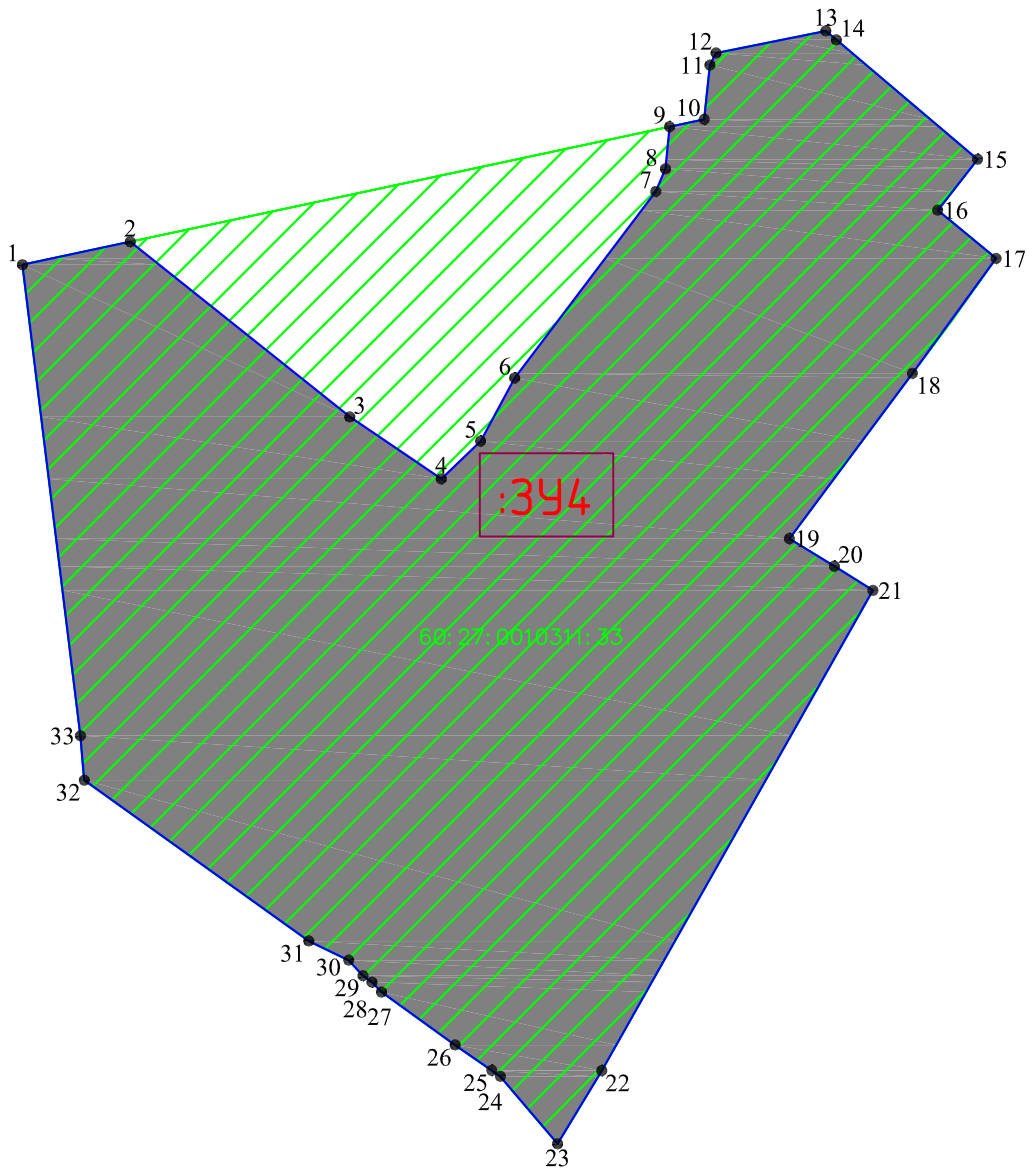
Согласовано:					
Взам. инв. №					
Подпись и дата					
Инв. № подл.					



Условные обозначения

-  — граница образуемого земельного участка;
-  — обозначение образуемого земельного участка;
-  — обозначение характерной точки границы образуемого земельного участка;
-  — обозначение перераспределяемых земельных участков и их частей

						МК № 02/2022–ПМТ.1			
						Реализация документов по территориальному планированию, планировке территории (разработка проекта межевания территории в границах улицы Октябрьский проспект, Советская, Свердлова, К. Маркса, Кузнецкая и реки Псковы в городе Пскове)			
Изм.	Кол.уч.	Лист	№ док	Подп.	Дата	Проект межевания территории	Стадия	Лист	Листов
ГИП		Назаров А.В.					П		
Выполнил		Семенов С.Ю.				Чертеж границ образуемого земельного участка :ЗУЗ Масштаб 1:1000	ООО "Гео-Сервис"		







Согласовано:

Взам. инв. №

Подпись и дата



Инв. № подл.



Условные обозначения



-  — граница образуемого земельного участка;
-  — обозначение образуемого земельного участка;
-  1 — обозначение характерной точки границы образуемого земельного участка;
-  — обозначение перераспределяемых земельных участков и их частей

МК № 02/2022–ПМТ.1

Реализация документов по территориальному планированию, планировке территории (разработка проекта межевания территории в границах улицы Октябрьский проспект, Советская, Свердлова, К. Маркса, Кузнецкая и реки Псковы в городе Пскове)

Изм.	Кол.уч.	Лист	№ док	Подп.	Дата
ГИП		Назаров А.В.			
Выполнил		Семенов С.Ю.			

ГИП		Назаров А.В.			
Выполнил		Семенов С.Ю.			

ГИП		Назаров А.В.			
Выполнил		Семенов С.Ю.			

Проект межевания территории

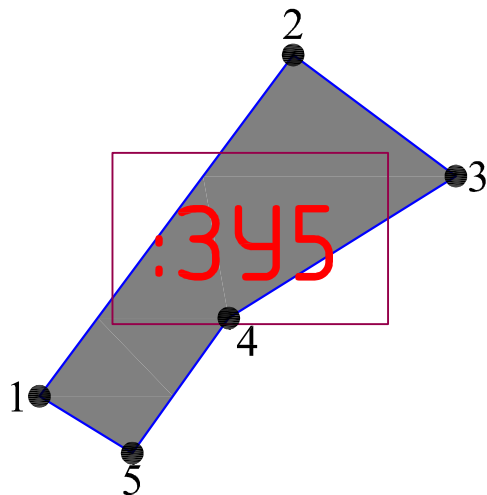
Стадия	Лист	Листов
П		

П		
---	--	--





Чертеж границ образуемого земельного участка
: 3У4
Масштаб 1:1000

ООО "Гео-Сервис"

Согласовано:					
Взам. инв. №					
Подпись и дата					
Инв. № подл.					





Условные обозначения

-  — граница образуемого земельного участка;
-  — обозначение образуемого земельного участка;
-  — обозначение характерной точки границы образуемого земельного участка;
-  — обозначение перераспределяемых земельных участков и их частей

МК № 02/2022–ПМТ.1

Реализация документов по территориальному планированию, планировке территории (разработка проекта межевания территории в границах улицы Октябрьский проспект, Советская, Сверглова, К Маркса, Кузнецкая и реки Псковы в городе Пскове)

Изм.	Кол.уч.	Лист	№ док.	Подп.	Дата
					
ГИП			Назаров А.В.		
Выполнил			Семенов С.Ю.		

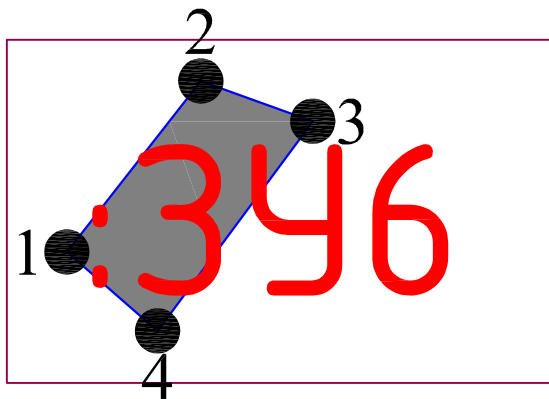
Проект межевания территории

Стадия	Лист	Листов
П		





Чертеж границ образуемого земельного участка
: 3У5
Масштаб 1: 500

ООО "Гео-Сервис"

Согласовано:					
Взам. инв. №					
Подпись и дата					
Инв. № подл.					





Условные обозначения

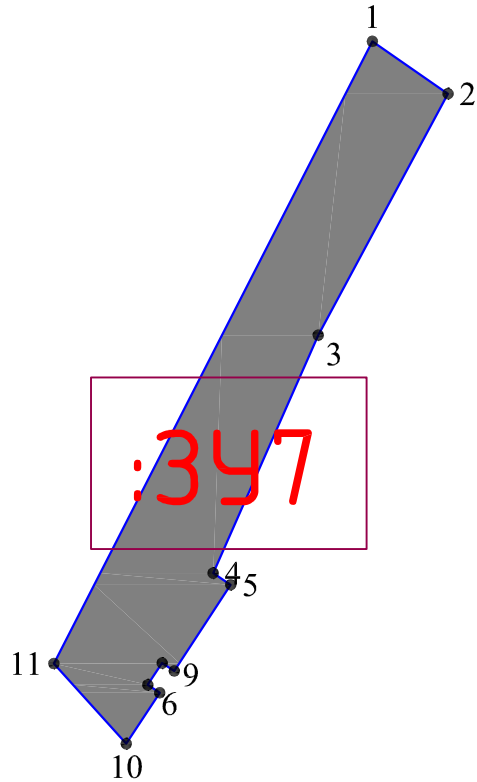
-  — граница образуемого земельного участка;
-  — обозначение образуемого земельного участка;
-  — обозначение характерной точки границы образуемого земельного участка;
-  — обозначение перераспределяемых земельных участков и их частей

МК № 02/2022–ПМТ.1


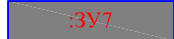


Реализация документов по территориальному планированию, планировке территории (разработка проекта межевания территории в границах улицы Октябрьский проспект, Советская, Сверглова, К Маркса, Кузнецкая и реки Псковы в городе Пскове)

Изм.	Кол.уч.	Лист	№ док.	Подп.	Дата				
ГИП			Назаров А.В.			Проект межевания территории	Стадия	Лист	Листов
Выполнил			Семенов С.Ю.				П		
						Чертеж границ образуемого земельного участка : 3У6 Масштаб 1: 250	ООО "Гео-Сервис"		

Согласовано:					
Взам. инв. №					
Подпись и дата					
Инв. № подл.					





Условные обозначения

-  — граница образуемого земельного участка;
-  — обозначение образуемого земельного участка;
-  — обозначение характерной точки границы образуемого земельного участка;
-  — обозначение перераспределяемых земельных участков и их частей

МК № 02/2022–ПМТ.1

Реализация документов по территориальному планированию, планировке территории (разработка проекта межевания территории в границах улицы Октябрьский проспект, Советская, Сверглова, К Маркса, Кузнецкая и реки Псковы в городе Пскове)

Изм.	Кол.уч.	Лист	№ док.	Подп.	Дата
					
ГИП			Назаров А.В.		
Выполнил			Семенов С.Ю.		

Проект межевания территории

Стадия	Лист	Листов
П		

Чертеж границ образуемого земельного участка
: 3У7
Масштаб 1: 500

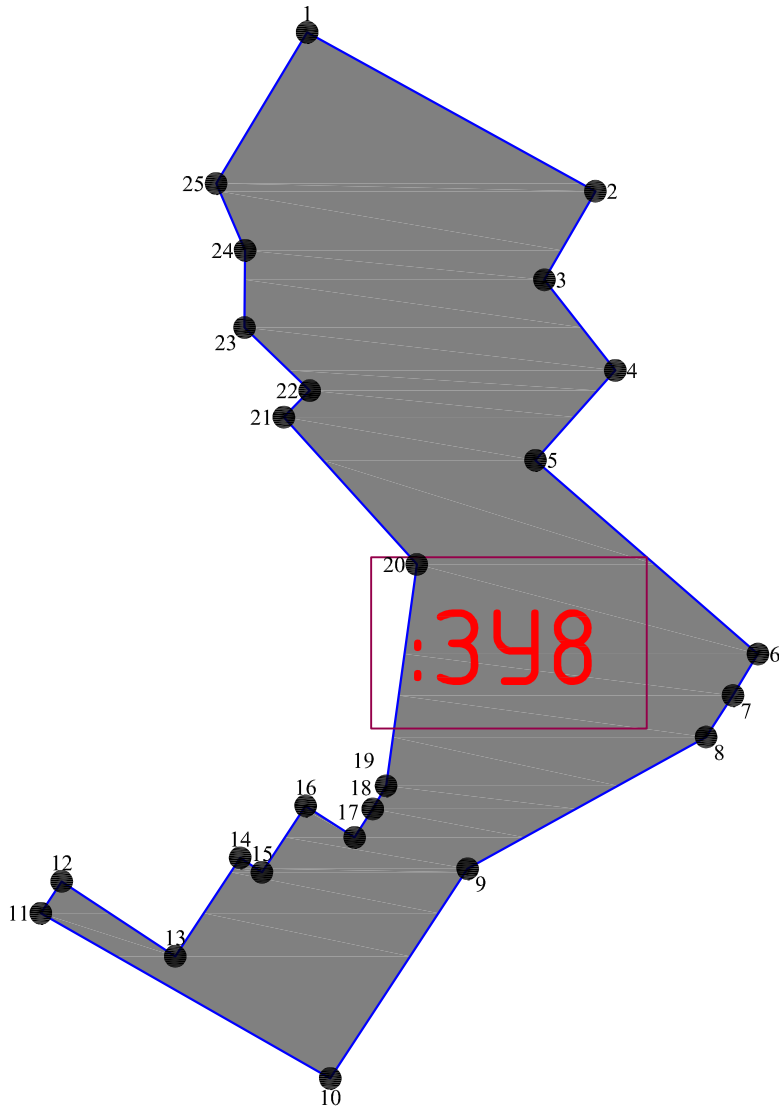
ООО "Гео-Сервис"

Согласовано:


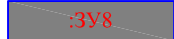


Взам. инв. №

Подпись и дата

Инв. № подл.





Условные обозначения

-  — граница образуемого земельного участка;
-  — обозначение образуемого земельного участка;
-  — обозначение характерной точки границы образуемого земельного участка;
-  — обозначение перераспределяемых земельных участков и их частей

МК № 02/2022–ПМТ.1

Реализация документов по территориальному планированию, планировке территории (разработка проекта межевания территории в границах улицы Октябрьский проспект, Советская, Свердлова, К Маркса, Кузнецкая и реки Псковы в городе Пскове)

Изм.	Кол.уч.	Лист	№ док.	Подп.	Дата
					
Выполнил		Семенов С.Ю.			

Проект межевания территории

Стадия	Лист	Листов
П		

Чертеж границ образуемого земельного участка
: 3У8
Масштаб 1: 500

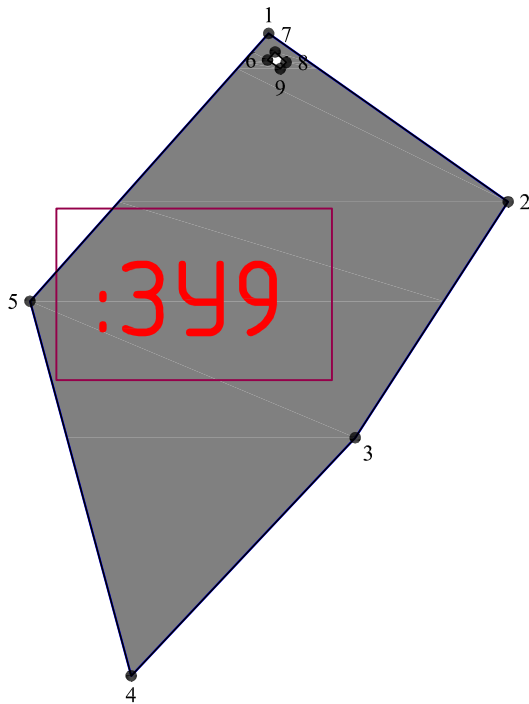
ООО "Гео-Сервис"

Согласовано:





Взам. инв. №

Подпись и дата

Инв. № подл.





Условные обозначения

-  — граница образуемого земельного участка;
-  — обозначение образуемого земельного участка;
-  — обозначение характерной точки границы образуемого земельного участка;
-  — обозначение перераспределяемых земельных участков и их частей

МК № 02/2022–ПМТ.1

Реализация документов по территориальному планированию, планировке территории (разработка проекта межевания территории в границах улицы Октябрьский проспект, Советская, Сверглова, К Маркса, Кузнецкая и реки Псковы в городе Пскове)

Изм.	Кол.уч.	Лист	№ док.	Подп.	Дата
					
ГИП			Назаров А.В.		
Выполнил			Семенов С.Ю.		

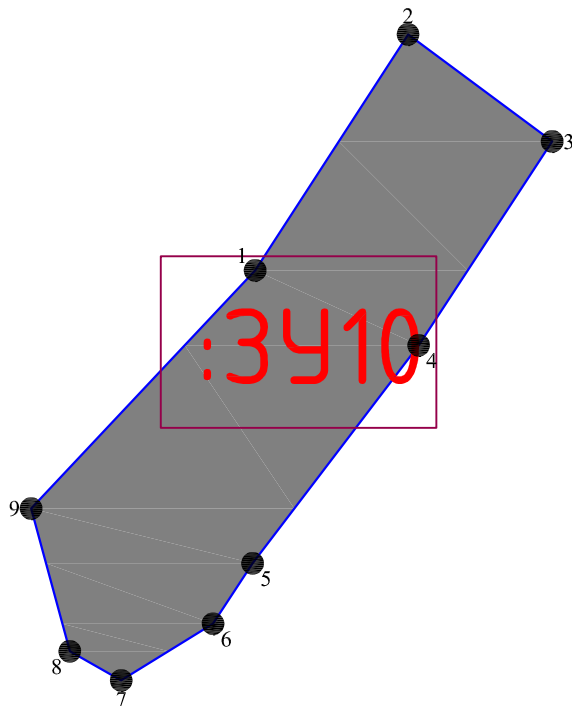
Проект межевания территории

Стадия	Лист	Листов
П		





Чертеж границ образуемого земельного участка
: 3У9
Масштаб 1: 500

ООО "Гео-Сервис"

Согласовано:					
Взам. инв. №					
Подпись и дата					
Инв. № подл.					





Условные обозначения

-  — граница образуемого земельного участка;
-  — обозначение образуемого земельного участка;
-  — обозначение характерной точки границы образуемого земельного участка;
-  — обозначение перераспределяемых земельных участков и их частей

МК № 02/2022–ПМТ.1

Реализация документов по территориальному планированию, планировке территории (разработка проекта межевания территории в границах улицы Октябрьский проспект, Советская, Сверглова, К Маркса, Кузнецкая и реки Псковы в городе Пскове)

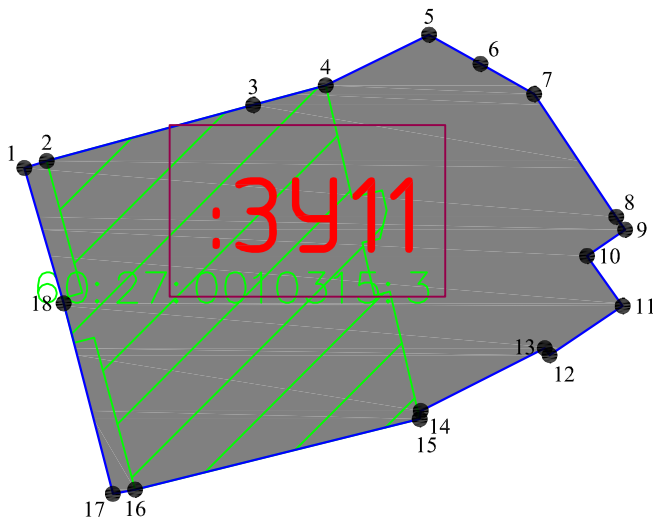
Изм.	Кол.уч.	Лист	№ док.	Подп.	Дата
					
ГИП			Назаров А.В.		
Выполнил			Семенов С.Ю.		

Проект межевания территории

Стадия	Лист	Листов
П		

Чертеж границ образуемого земельного участка
: 3У10
Масштаб 1: 500

ООО "Гео-Сервис"







Согласовано:

Взам. инв. №

Подпись и дата



Инв. № подл.

Условные обозначения

-  — граница образуемого земельного участка;
-  — обозначение образуемого земельного участка;
-  — обозначение характерной точки границы образуемого земельного участка;
-  — обозначение перераспределяемых земельных участков и их частей

МК № 02/2022–ПМТ.1

Реализация документов по территориальному планированию, планировке территории (разработка проекта межевания территории в границах улицы Октябрьский проспект, Советская, Свердлова, К Маркса, Кузнецкая и реки Псковы в городе Пскове)

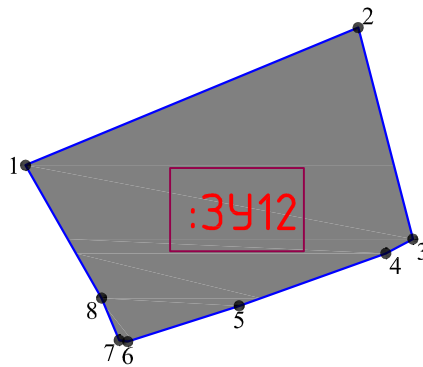
Изм.	Кол.уч.	Лист	№ док.	Подп.	Дата
					
ГИП			Назаров А.В.		
Выполнил			Семенов С.Ю.		

Проект межевания территории

Стадия	Лист	Листов
П		

Чертеж границ образуемого земельного участка
: 3У11
Масштаб 1: 500

ООО "Гео-Сервис"







Согласовано:

Взам. инв. №

Подпись и дата



Инв. № подл.

Условные обозначения

-  — граница образуемого земельного участка;
-  — обозначение образуемого земельного участка;
-  — обозначение характерной точки границы образуемого земельного участка;
-  — обозначение перераспределяемых земельных участков и их частей

МК № 02/2022–ПМТ.1

Реализация документов по территориальному планированию, планировке территории (разработка проекта межевания территории в границах улицы Октябрьский проспект, Советская, Свердлова, К. Маркса, Кузнецкая и реки Псковы в городе Пскове)

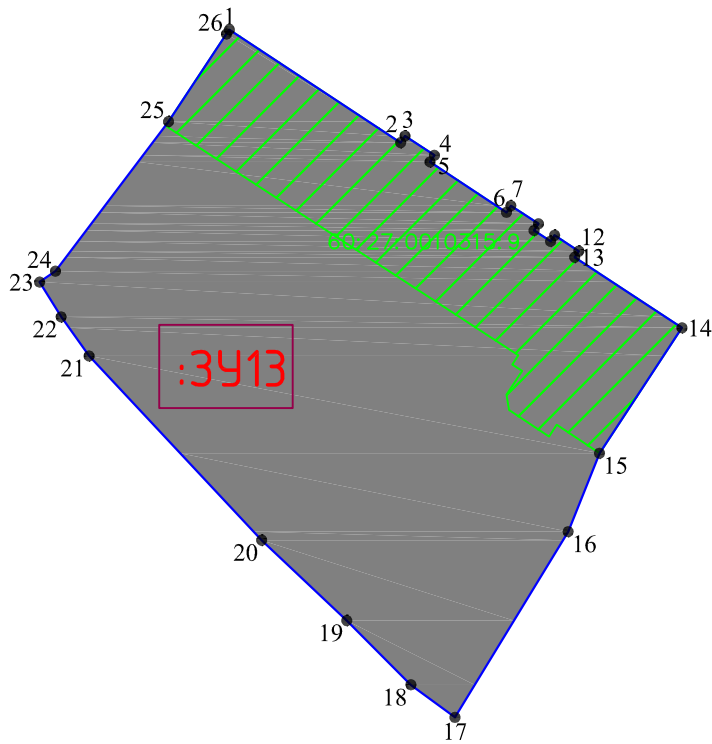
Изм.	Кол.уч.	Лист	№ док	Подп.	Дата
ГИП		Назаров А.В.			
Выполнил		Семенов С.Ю.			

Проект межевания территории

Стадия	Лист	Листов
П		

Чертеж границ образуемого земельного участка
: 3У12
Масштаб 1:1000

ООО "Гео-Сервис"






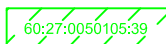
Согласовано:

Взам. инв. №

Подпись и дата

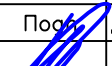

Инв. № подл.

Условные обозначения

-  — граница образуемого земельного участка;
-  — обозначение образуемого земельного участка;
-  — обозначение характерной точки границы образуемого земельного участка;
-  — обозначение перераспределяемых земельных участков и их частей

МК № 02/2022–ПМТ.1

Реализация документов по территориальному планированию, планировке территории (разработка проекта межевания территории в границах улицы Октябрьский проспект, Советская, Свердлова, К. Маркса, Кузнецкая и реки Псковы в городе Пскове)

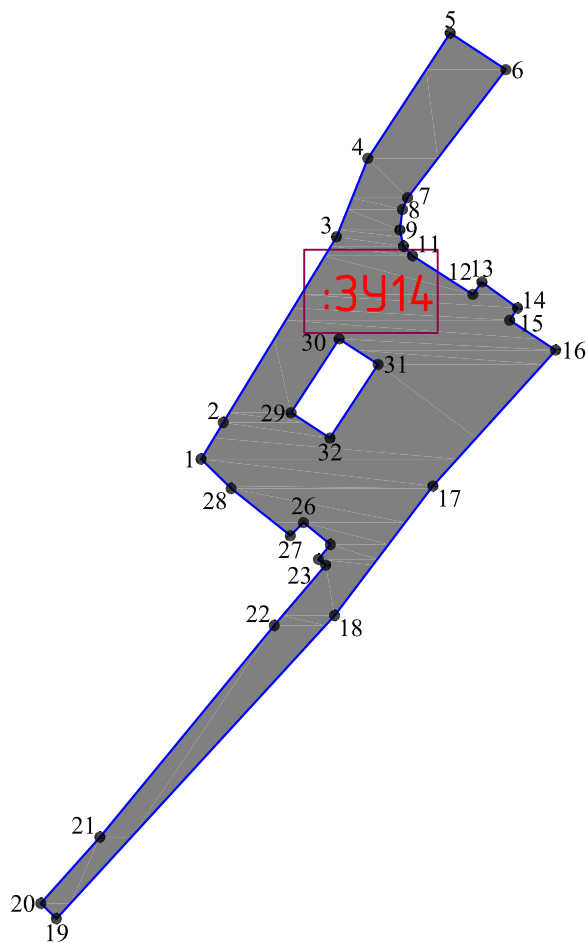
Изм.	Кол.уч.	Лист	№ док	Подп.	Дата
ГИП		Назаров	А.В.		
Выполнил		Семенов	С.Ю.		

Проект межевания территории

Стадия	Лист	Листов
П		

Чертеж границ образуемого земельного участка
: 3У13
Масштаб 1:1000

ООО "Гео-Сервис"






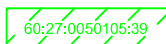
Согласовано:

Взам. инв. №

Подпись и дата



Инв. № подл.

Условные обозначения

-  — граница образуемого земельного участка;
-  — обозначение образуемого земельного участка;
-  — обозначение характерной точки границы образуемого земельного участка;
-  — обозначение перераспределяемых земельных участков и их частей

МК № 02/2022–ПМТ.1

Реализация документов по территориальному планированию, планировке территории (разработка проекта межевания территории в границах улицы Октябрьский проспект, Советская, Свердлова, К. Маркса, Кузнецкая и реки Псковы в городе Пскове)

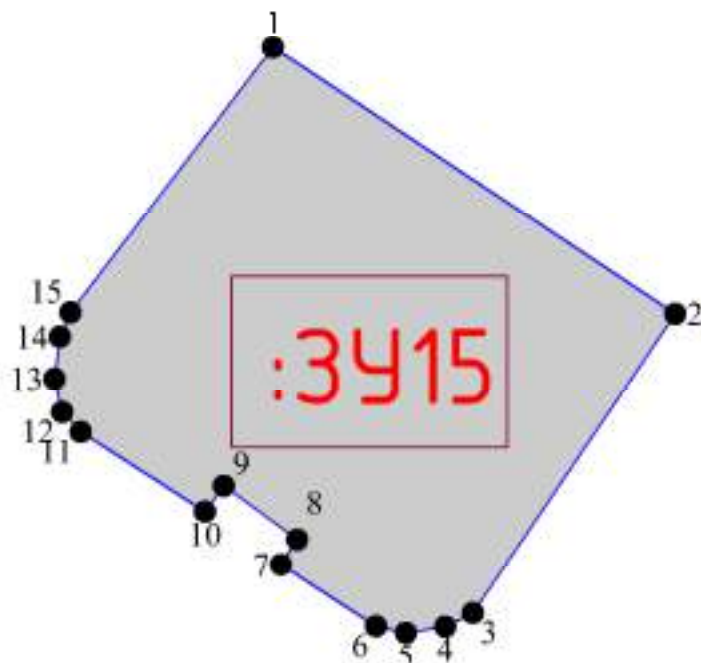
Изм.	Кол.уч.	Лист	№ док	Подп.	Дата
ГИП		Назаров А.В.			
Выполнил		Семенов С.Ю.			

Проект межевания территории





Стадия	Лист	Листов
П		

Чертеж границ образуемого земельного участка
:ЗУ14
Масштаб 1:1000

ООО "Гео-Сервис"



Условные обозначения


-  - граница образуемого земельного участка;
-  - обозначение образуемого земельного участка;
-  - обозначение характерной точки границы образуемого земельного участка;
-  - обозначение перераспределяемых земельных участков и их частей

Согласовано	
Взам. инв. №	
Подпись и дата	
Инв. № подл.	

МК № 02/2022-ПМТ.1

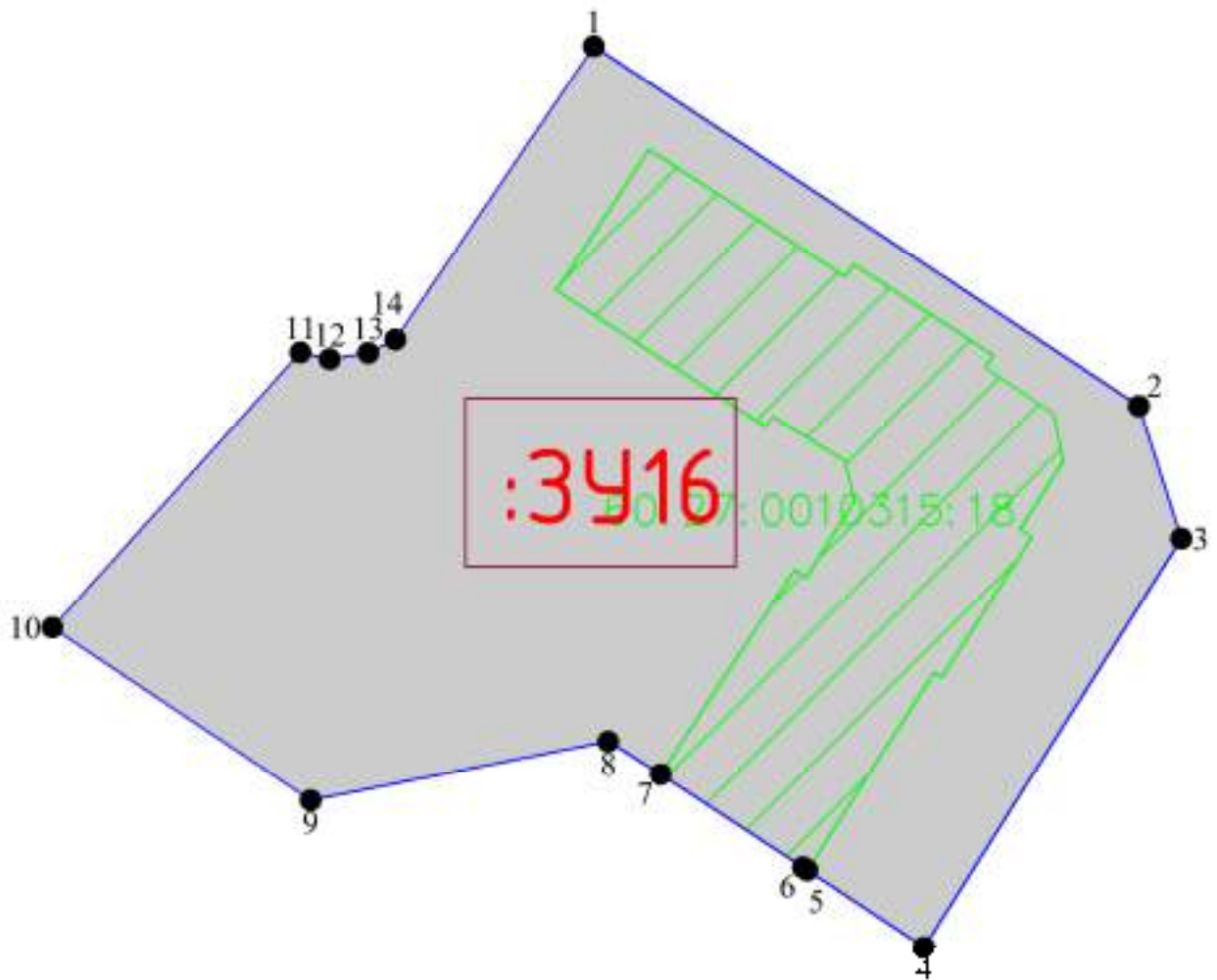
Реализация документов по территориальному планированию, планировке территории (разработка проекта межевания территории в границах улицы Октябрьский проспект, Советская, Сverdlova, K. Marksa, Кузнецкая и реки Пскова в городе Пскове)

Изм.	Код. уч.	Лист	№ док.	Подп.	Дата

Выполнил	Семенов С.Ю.		Проект межевания территории	Стадия	Лист	Листов
				П		

Чертеж границ образуемого земельного участка
:3У15
Масштаб 1:500

ООО "Гео-Сервис"



Условные обозначения

- :3У16 — граница образуемого земельного участка;
- :3У16 — обозначение образуемого земельного участка;
- ¹ — обозначение характерной точки границы образуемого земельного участка;
- 6027.0036.0539 — обозначение перераспределяемых земельных участков и их частей

Согласовано	
Взам. инв. №	
Подпись и дата	
Инв. № подл.	

МК № 02/2022–ПМТ.1

Реализация документов по территориальному планированию, планировке территории (разработка проекта межевания территории в границах улицы Октябрьский проспект, Советская, СБердлаба, К. Маркса, Кузнецкая и реки Пскова в городе Пскове)

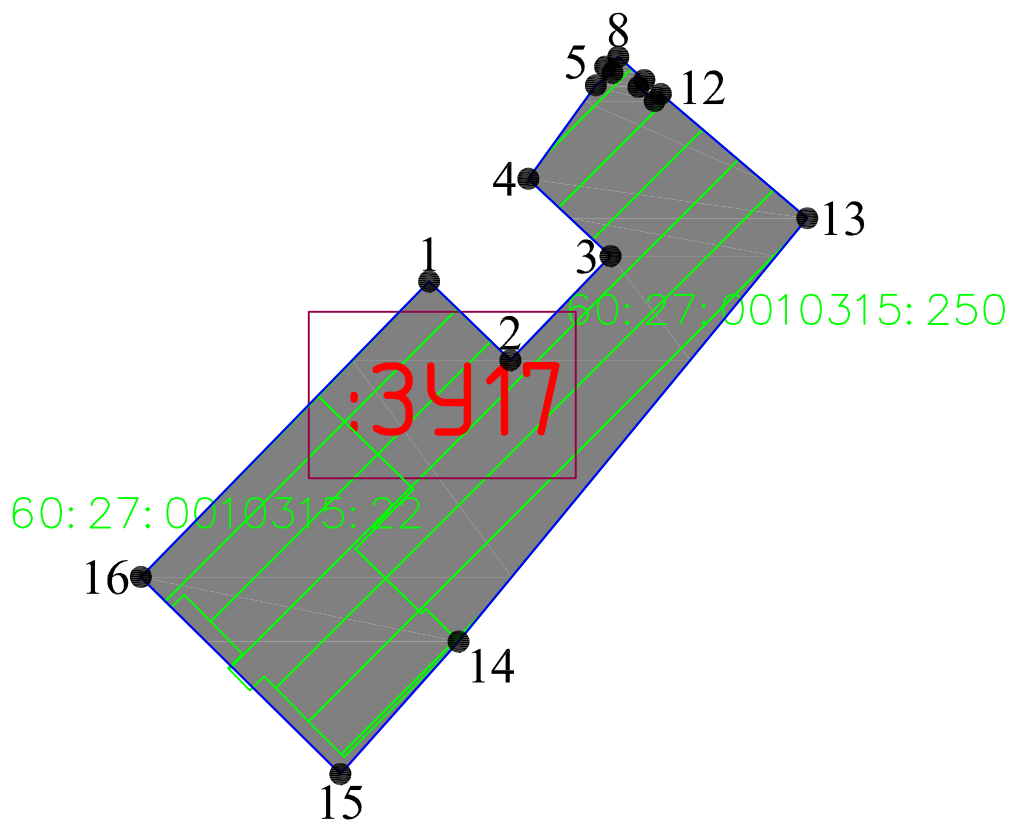
Изм.	Код. уч.	Лист	№ док.	Подпись	Дата
Выполнил			Семенов С.Ю.		

Проект межевания территории





Стадия	Лист	Листов
П		



Чертеж границ образуемого земельного участка
:3У16
Масштаб 1:500

ООО "Гео-Сервис"

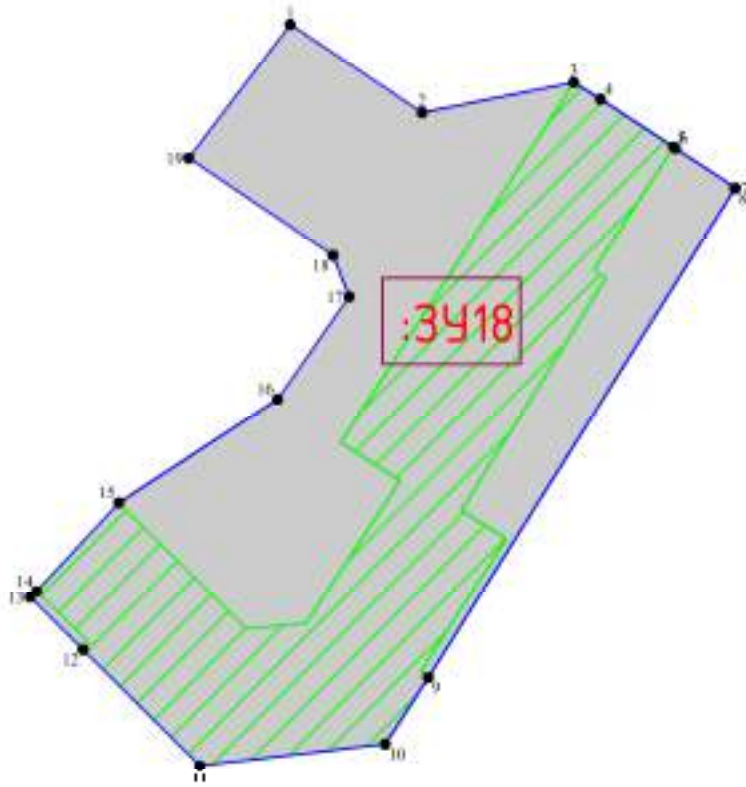


Согласовано:				
Взам. инв. №				
Подпись и дата				
Инв. № подл.				

- Условные обозначения
-  — граница образуемого земельного участка;
 -  — обозначение образуемого земельного участка;
 -  — обозначение характерной точки границы образуемого земельного участка;
 -  — обозначение перераспределяемых земельных участков и их частей

						МК № 02/2022–ПМТ.1			
						Реализация документов по территориальному планированию, планировке территории (разработка проекта межевания территории в границах улицы Октябрьский проспект, Советская, Свердлова, К. Маркса, Кузнецкая и реки Псковы в городе Пскове)			
Изм.	Кол.уч.	Лист	№ док	Подп.	Дата	Проект межевания территории	Стадия	Лист	Листов
ГИП		Назаров А.В.					П		
Выполнил		Семенов С.Ю.				Чертеж границ образуемого земельного участка :ЗУ17 Масштаб 1:500	ООО "Гео-Сервис"		

Содержание					
Взам. инв. №					
Подпись и дата					
Инв. № подл.					



- Условные обозначения
- граница образуемого земельного участка
 - :3У18 - обозначение образуемого земельного участка
 - 1 - обозначение характерной точки границы образуемого земельного участка
 - 66:27:003040509 - обозначение перераспределяемых земельных участков и их частей

МК № 02/2022-ПМТ.1

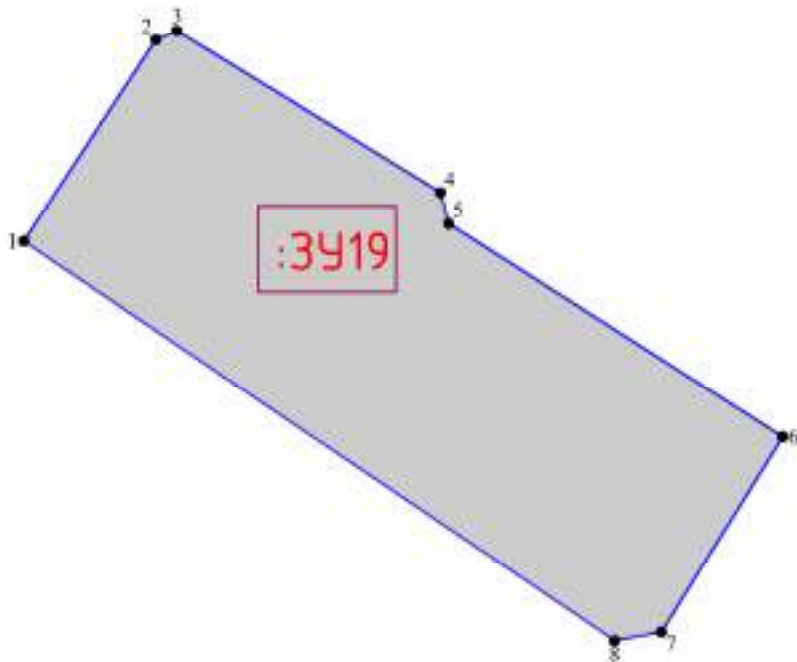
Реализация документов по территориальному планированию, планировке территории (разработка проекта межевания территории в границах улицы Октябрьский проспект, Советская, Сverdlova, К. Маркса, Кузнецкая и реки Пскова в городе Пскове)

Изм.	Код. уч.	Лист	№ док.	Подпись	Дата
				<i>А.В. Назаров</i>	
				<i>С.Ю. Семенов</i>	





Проект межевания территории	Стадия	Лист	Листов
	П		

Чертеж границ образуемого земельного участка
:3У18
Масштаб 1:1000

ООО "Гео-Сервис"



Условные обозначения

-  - граница образуемого земельного участка;
-  - обозначение образуемого земельного участка;
-  - обозначение характерной точки границы образуемого земельного участка;
-  - обозначение перераспределяемых земельных участков и их частей

Согласовано						
Изм. № подл.	Изм.	Код. уч.	Лист	№ док.	Подп.	Дата
	Выполнил	Семенов С.Ю.				

МК № 02/2022-ПМТ.1

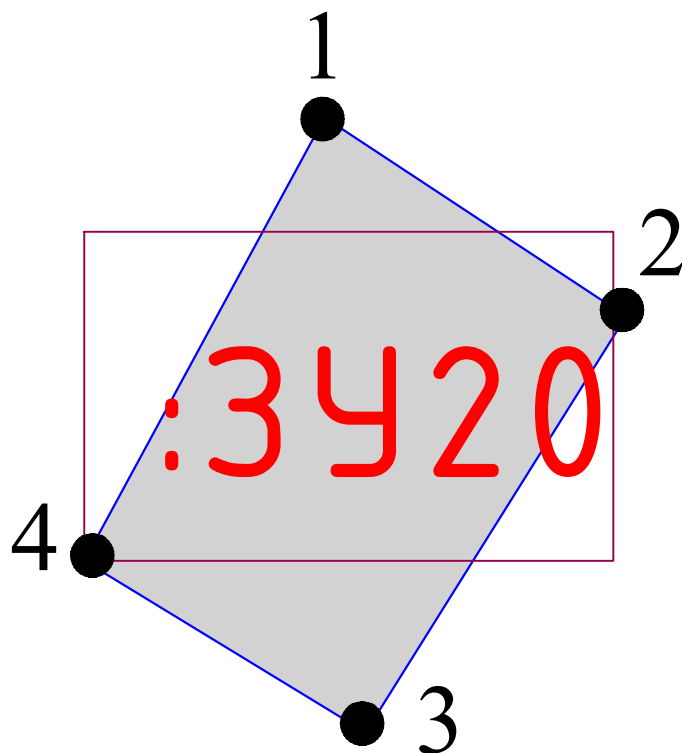
Реализация документов по территориальному планированию, планировке территории (разработка проекта межевания территории в границах улицы Октябрьский проспект, Советская, Сverdlova, К. Маркса, Кузнецкая и реки Пскова в городе Пскове)

Проект межевания территории




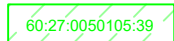
Стадия	Лист	Листов
П		

Чертеж границ образуемого земельного участка
: 3У19
Масштаб 1:1000

ООО "Гео-Сервис"



Условные обозначения

-  — граница образуемого земельного участка;
-  — обозначение образуемого земельного участка;
-  — обозначение характерной точки границы образуемого земельного участка;
-  — обозначение перераспределяемых земельных участков и их частей

Согласовано:					
Взам. инв. №					
Подпись и дата					
Инв. № подл.					

МК № 07/2023–ПМТ.1

Реализация документов по территориальному планированию, планировке территории (разработка проекта межевания территории в границах улицы Октябрьский проспект, Советская, Сверглова, К. Маркса, Кузнецкая и реки Псковы в городе Пскове)

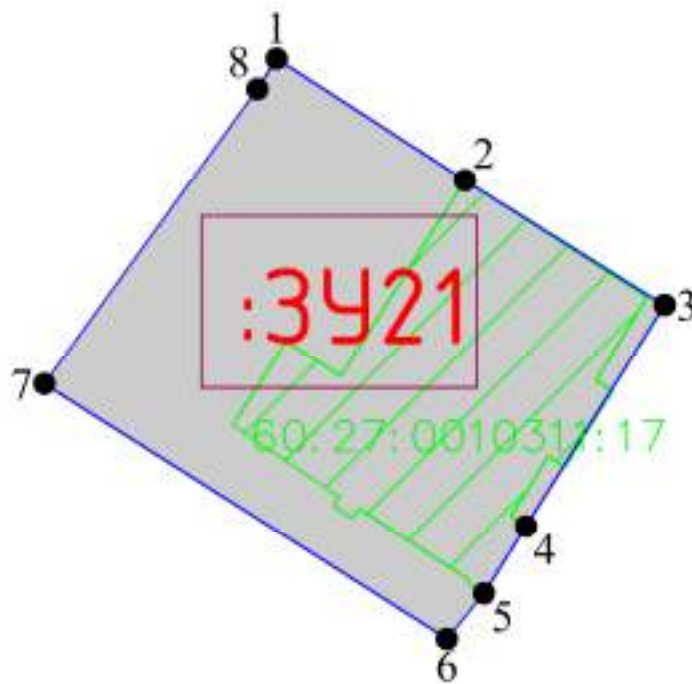
Изм.	Кол.уч.	Лист	№ док.	Подп.	Дата

Проект межевания территории





Стадия	Лист	Листов
П		

Чертеж границ образуемого земельного участка
: 3У20
Масштаб 1:1000

ООО "Гео-Сервис"



Условные обозначения

-  - граница образуемого земельного участка;
-  - обозначение образуемого земельного участка;
-  - обозначение характерной точки границы образуемого земельного участка;
-  - обозначение перераспределяемых земельных участков и их частей

Согласовано					
Взам. инв. №					
Подпись и дата					
Инв. № подл.					

МК № 02/2022-ПМТ.1

Реализация документов по территориальному планированию, планировке территории (разработка проекта межевания территории в границах улицы Октябрьский проспект, Советская, Свердловская, К. Маркса, Кузнецкая и реки Пскова в городе Пскове)

Изм.	Код. уч.	Лист	№ док.	Подпись	Дата

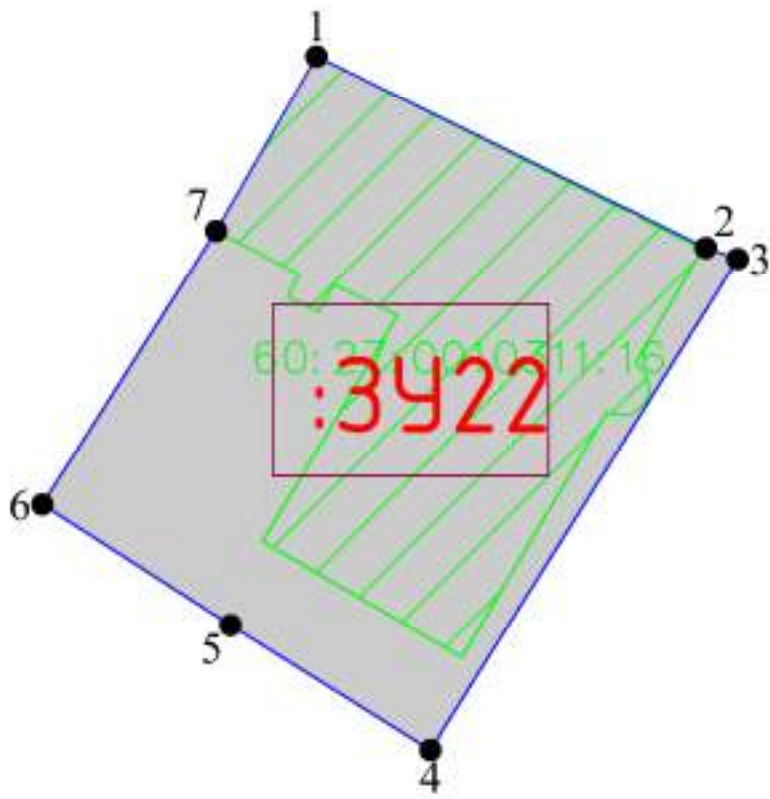
ГИП Назаров А.В.
 Выполнил Семенов С.Ю.

Проект межевания территории

Стадия	Лист	Листов
П		

Чертеж границ образуемого земельного участка
 :3У21
 Масштаб 1:500

ООО "Гео-Сервис"



Согласовано					
Взам. инв. №					
Подпись и дата					
Инв. № подл.					

- Условные обозначения
- граница образуемого земельного участка;
 - обозначение образуемого земельного участка;
 - обозначение характерной точки границы образуемого земельного участка;
 - обозначение перераспределяемых земельных участков и их частей

МК № 02/2022-ПМТ.1

Реализация документов по территориальному планированию, планировке территории (разработка проекта межевания территории в границах улицы Октябрьский проспект, Советская, Свирлобад, К. Маркса, Кузнецкая и реки Пскова в городе Пскове)

Изм.	Кол.уч.	Лист	№ док.	Подпись	Дата
ГИП			Назаров А.В.		
Выполнил			Семенов С.Ю.		

Проект межевания территории	Стадия	Лист	Листов
	П		

Чертеж границ образуемого земельного участка
: 3У22
Масштаб 1:500

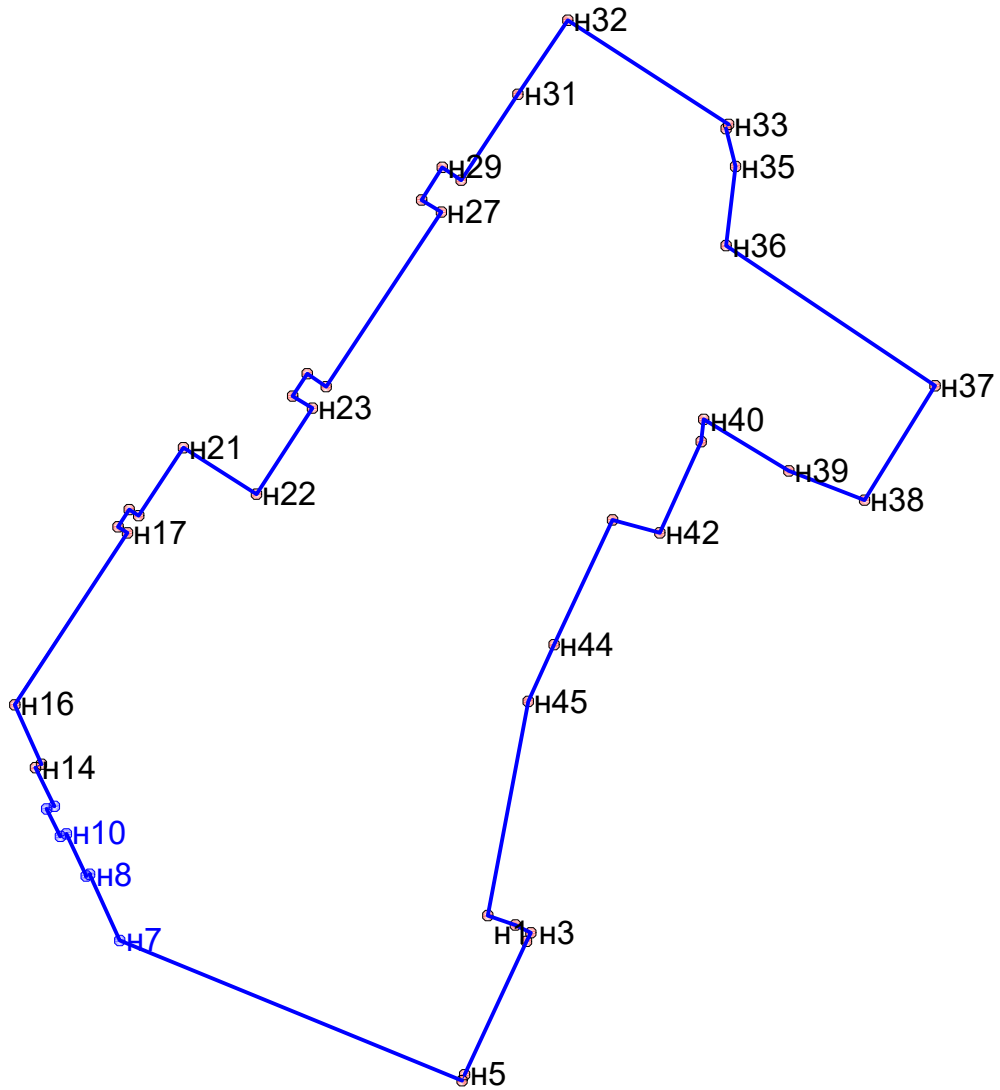
ООО "Гео-Сервис"

Согласовано:




Взам. инв. №

Подпись и дата

Инв. № подл.





Условные обозначения

-  — граница образуемого земельного участка;
-  :ЗУ20 — обозначение образуемого земельного участка;
-  1 — обозначение характерной точки границы образуемого земельного участка;

МК № 07/2023–ПМТ.1

Реализация документов по территориальному планированию, планировке территории (разработка проекта межевания территории в границах улицы Октябрьский проспект, Советская, Сверглова, К Маркса, Кузнецкая и реки Псковы в городе Пскове)

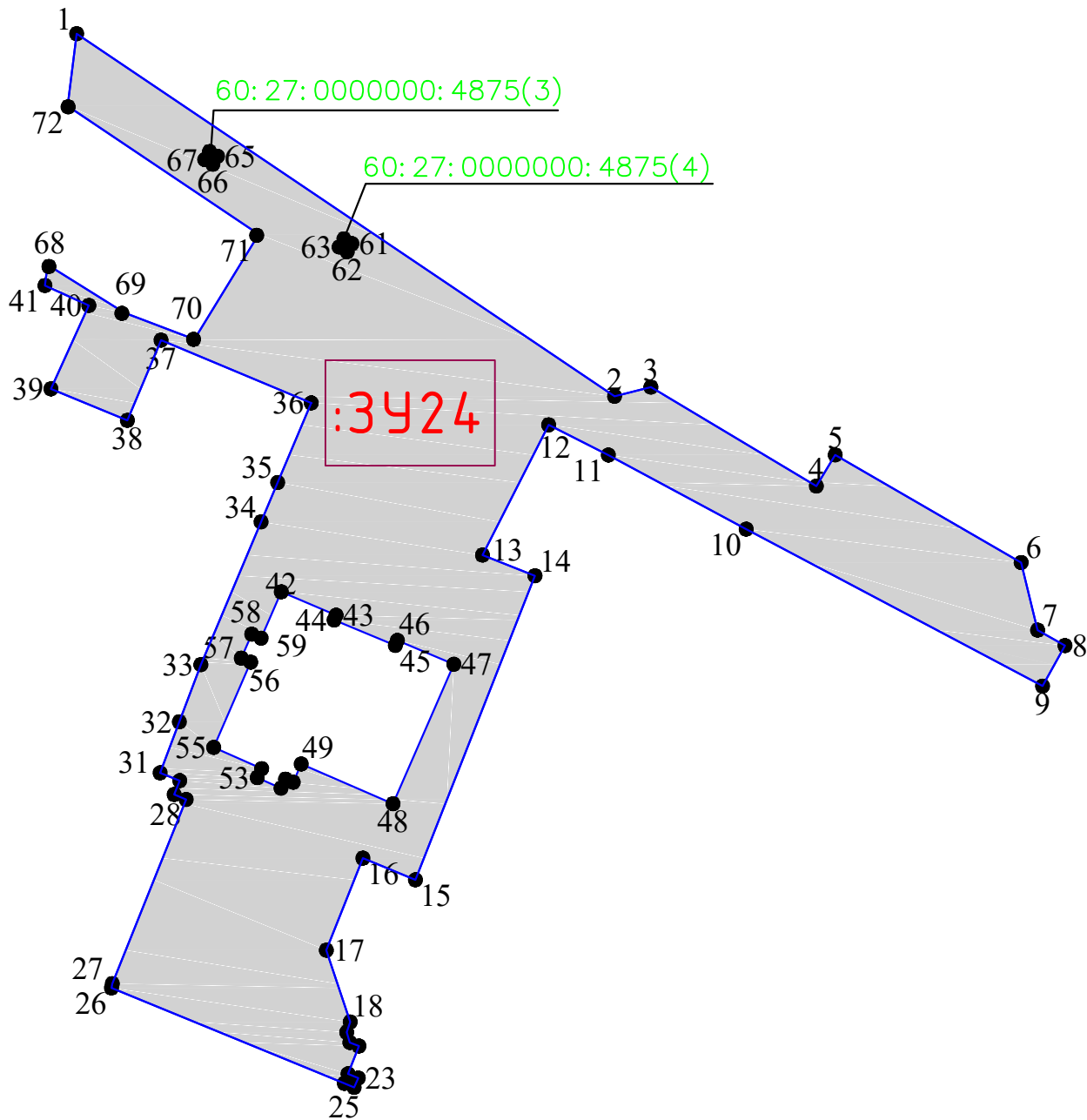
Изм.	Кол.уч.	Лист	№ док.	Подп.	Дата
					
ГИП		Назаров А.В.			
Выполнил		Семенов С.Ю.			

Проект межевания территории




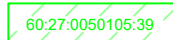
Стадия	Лист	Листов
П		

Чертеж границ образуемого земельного участка
: ЗУ23
Масштаб 1:1000



ООО "Гео-Сервис"

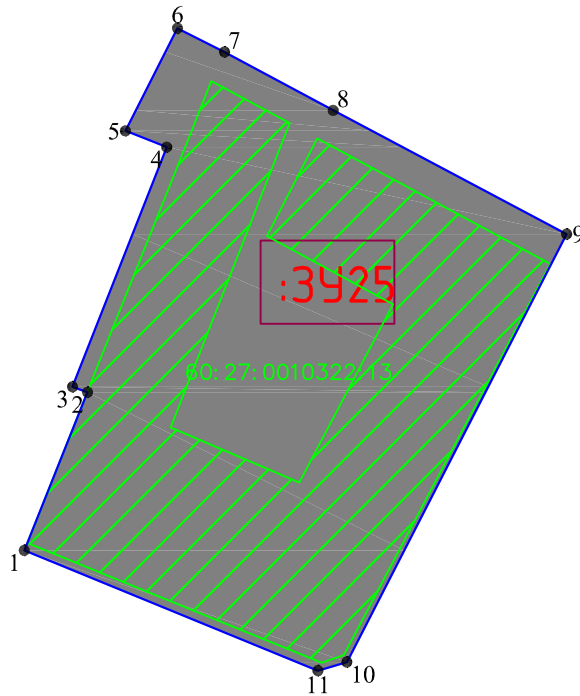


Условные обозначения

-  — граница образуемого земельного участка;
-  — обозначение образуемого земельного участка;
-  — обозначение характерной точки границы образуемого земельного участка;
-  — обозначение перераспределяемых земельных участков и их частей





Согласовано:	
Взам. инв. №	
Подпись и дата	
Инв. № подл.	

					МК № 07/2023–ПМТ.1			
					Реализация документов по территориальному планированию, планировке территории (разработка проекта межевания территории в границах улицы Октябрьский проспект, Советская, Сверглова, К Маркса, Кузнецкая и реки Псковы в городе Пскове)			
Изм.	Кол.уч.	Лист	№ док.	Подп.	Дата	Проект межевания территории		
ГИП		Назаров А.В.						
Выполнил		Семенов С.Ю.				Стадия	Лист	Листов
						П		
					Чертеж границ образуемого земельного участка :3У24 Масштаб 1:1000		ООО "Гео-Сервис"	





Согласовано:					
Взам. инв. №					
Подпись и дата					
Инв. № подл.					

Условные обозначения

-  — граница образуемого земельного участка;
-  — обозначение образуемого земельного участка;
-  — обозначение характерной точки границы образуемого земельного участка;
-  — обозначение перераспределяемых земельных участков и их частей

МК № 02/2022–ПМТ.1

Реализация документов по территориальному планированию, планировке территории (разработка проекта межевания территории в границах улицы Октябрьский проспект, Советская, Свердлова, К. Маркса, Кузнецкая и реки Псковы в городе Пскове)

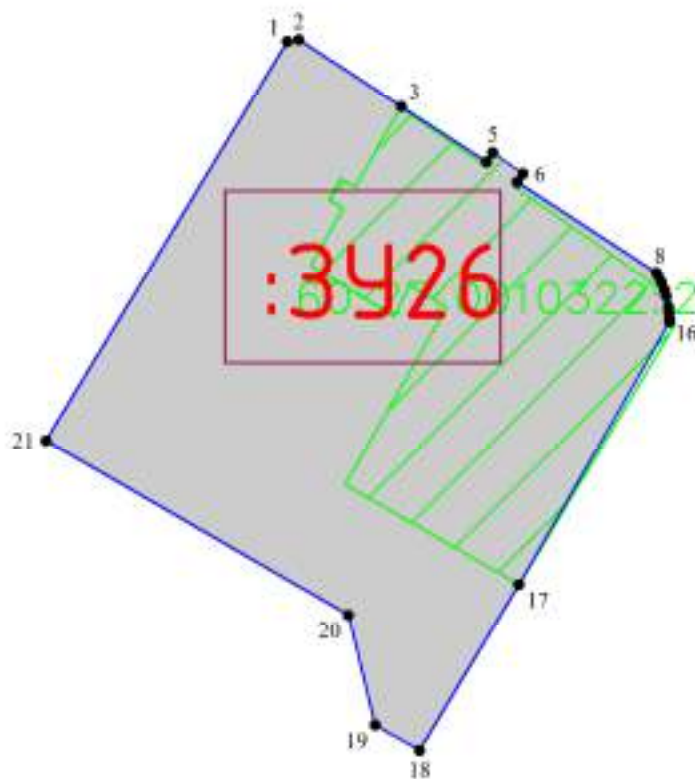
Изм.	Кол.уч.	Лист	№ док.	Подп.	Дата
ГИП			Назаров А.В.		
Выполнил			Семенов С.Ю.		

Проект межевания территории





Стадия	Лист	Листов
П		

Чертеж границ образуемого земельного участка
: 3У25
Масштаб 1:1000

ООО "Гео-Сервис"





Условные обозначения

-  - граница образуемого земельного участка;
-  - обозначение образуемого земельного участка;
-  - обозначение характерной точки границы образуемого земельного участка;
-  - обозначение перераспределяемых земельных участков и их частей

Согласовано					
Взам. инв. №					
Подпись и дата					
Инв. № подл.					

МК № 02/2022-ПМТ.1

Реализация документов по территориальному планированию, планировке территории (разработка проекта межевания территории в границах улицы Октябрьский проспект, Советская, Сverdlova, K. Marksa, Кузнецкая и реки Пскова в городе Пскове)

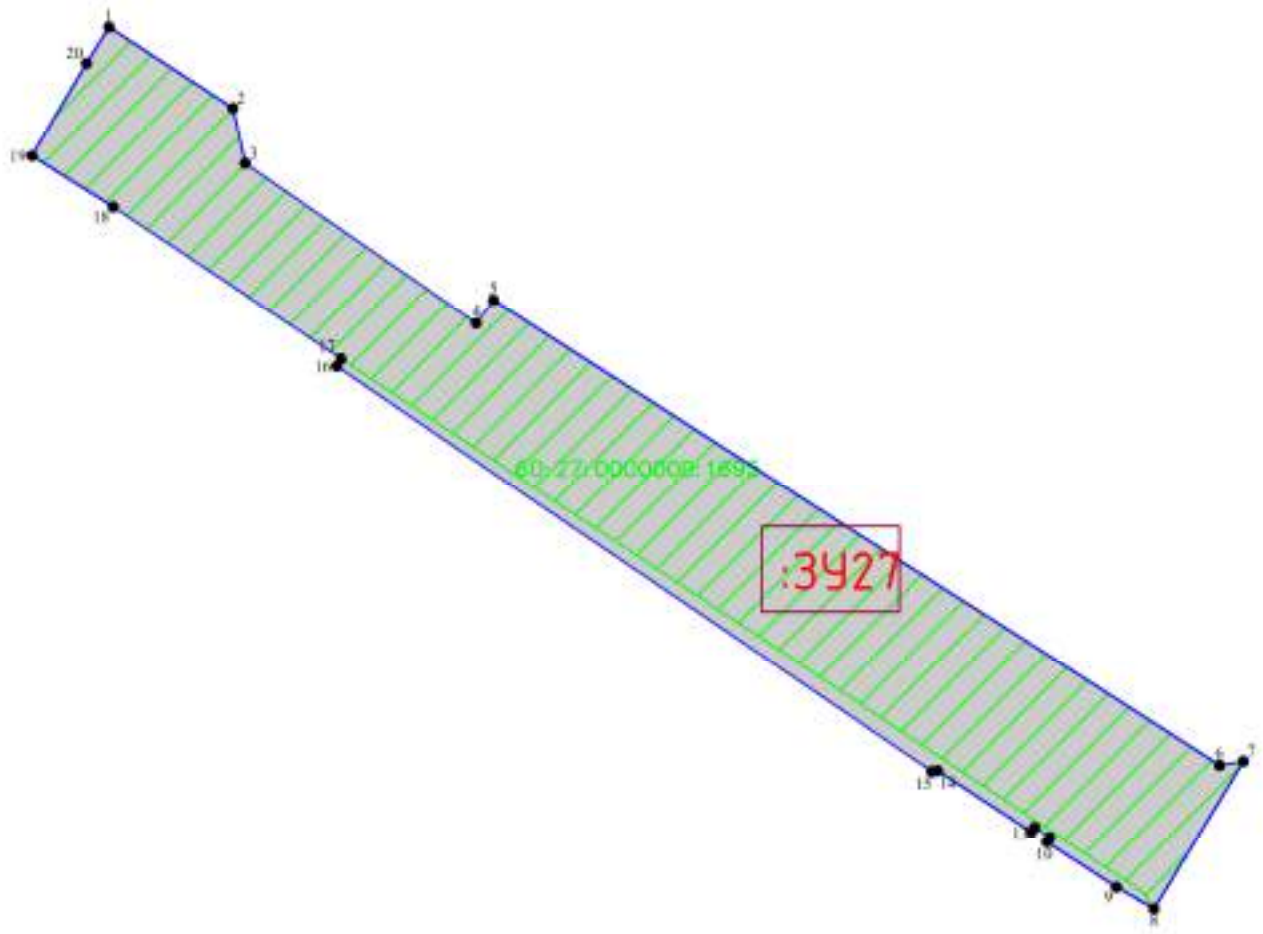
Изм.	Код. уч.	Лист	№ док.	Подп.	Дата
ГИП			Назаров А.В.		
Выполнил			Семенов С.Ю.		

Проект межевания территории





Стадия	Лист	Листов
П		

Чертеж границ образуемого земельного участка
: 3У26
Масштаб 1:500

ООО "Гео-Сервис"




Согласовано	
Взам. инв. №	
Подпись и дата	
Инв. № подл.	

- Условные обозначения
-  - граница образуемого земельного участка
 -  - обозначение образуемого земельного участка
 -  - обозначение характерной точки границы образуемого земельного участка
 -  - обозначение перераспределяемых земельных участков и их частей

МК № 02/2022-ПМТ.1

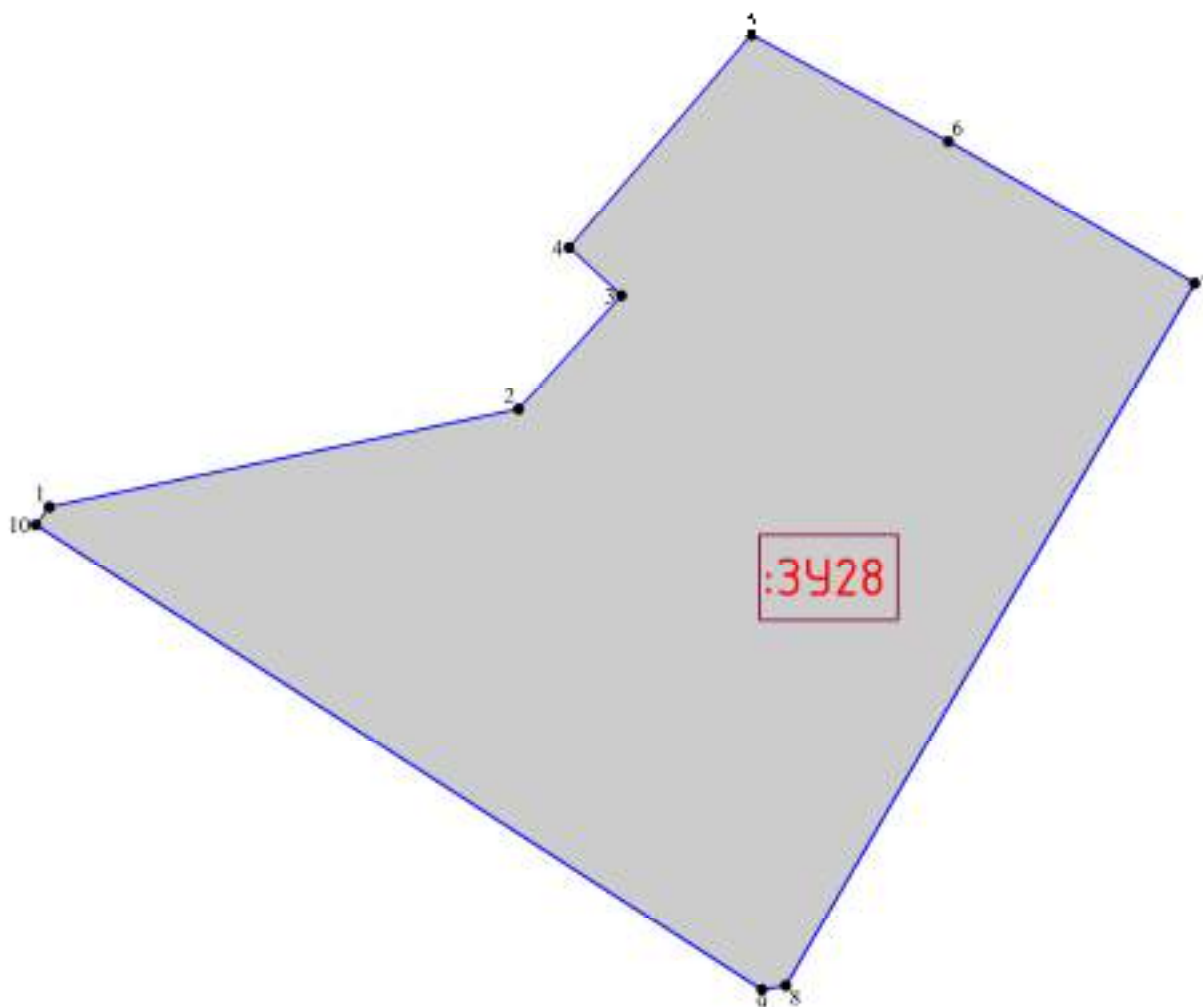
Реализация документов по территориальному планированию, планировке территории (разработка проекта межевания территории в границах улицы Октябрьский проспект, Советская, Сverdlova, K. Marksa, Кузнецкая и реки Псковы в городе Пскове)

Изм.	Код.уч.	Лист	№ док.	Подп.	Дата





Выполнил	Семенов С.Ю.		Проект межевания территории	Стадия	Лист	Листов
				П		

Чертеж границ образуемого земельного участка
: 3427
Масштаб 1:1000

ООО "Гео-Сервис"





Условные обозначения

-  - граница образуемого земельного участка;
-  - обозначение образуемого земельного участка;
-  - обозначение характерной точки границы образуемого земельного участка;
-  - обозначение перераспределяемых земельных участков и их частей

Согласовано					
Взам. инв. №					
Подпись и дата					
Инв. № подл.					

МК № 02/2022-ПМТ.1

Реализация документов по территориальному планированию, планировке территории (разработка проекта межевания территории в границах улицы Октябрьский проспект, Советская, Свердловская, К. Маркса, Кузнецкая и реки Пскова в городе Пскове)

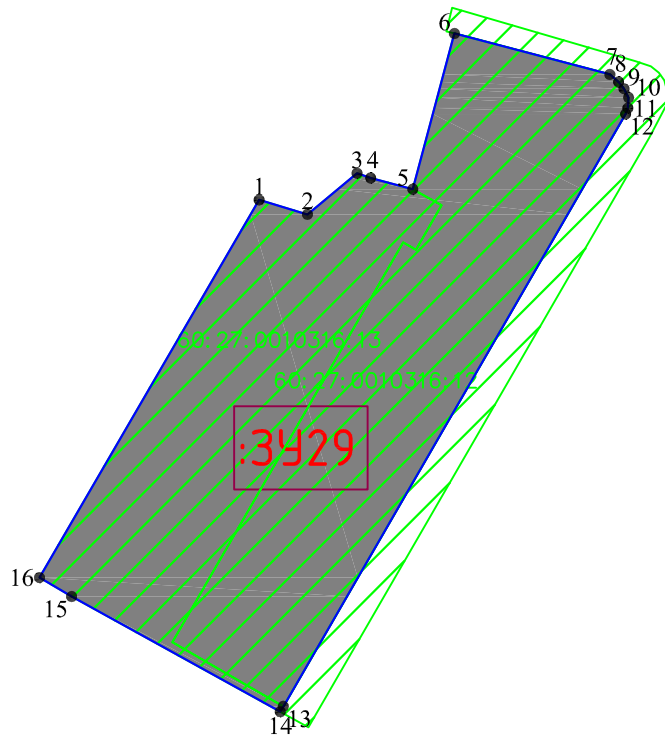
Изм.	Код. уч.	Лист	№ док.	Подп.	Дата
ГИП			Назаров А.В.		
Выполнил			Семенов С.Ю.		

Проект межевания территории

Стадия	Лист	Листов
П		

Чертеж границ образуемого земельного участка
: 3У28
Масштаб 1:1000

ООО "Гео-Сервис"






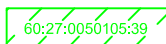
Согласовано:

Взам. инв. №

Подпись и дата



Инв. № подл.

Условные обозначения

-  — граница образуемого земельного участка;
-  — обозначение образуемого земельного участка;
-  — обозначение характерной точки границы образуемого земельного участка;
-  — обозначение перераспределяемых земельных участков и их частей

МК № 02/2022–ПМТ.1

Реализация документов по территориальному планированию, планировке территории (разработка проекта межевания территории в границах улицы Октябрьский проспект, Советская, Свердлова, К. Маркса, Кузнецкая и реки Псковы в городе Пскове)

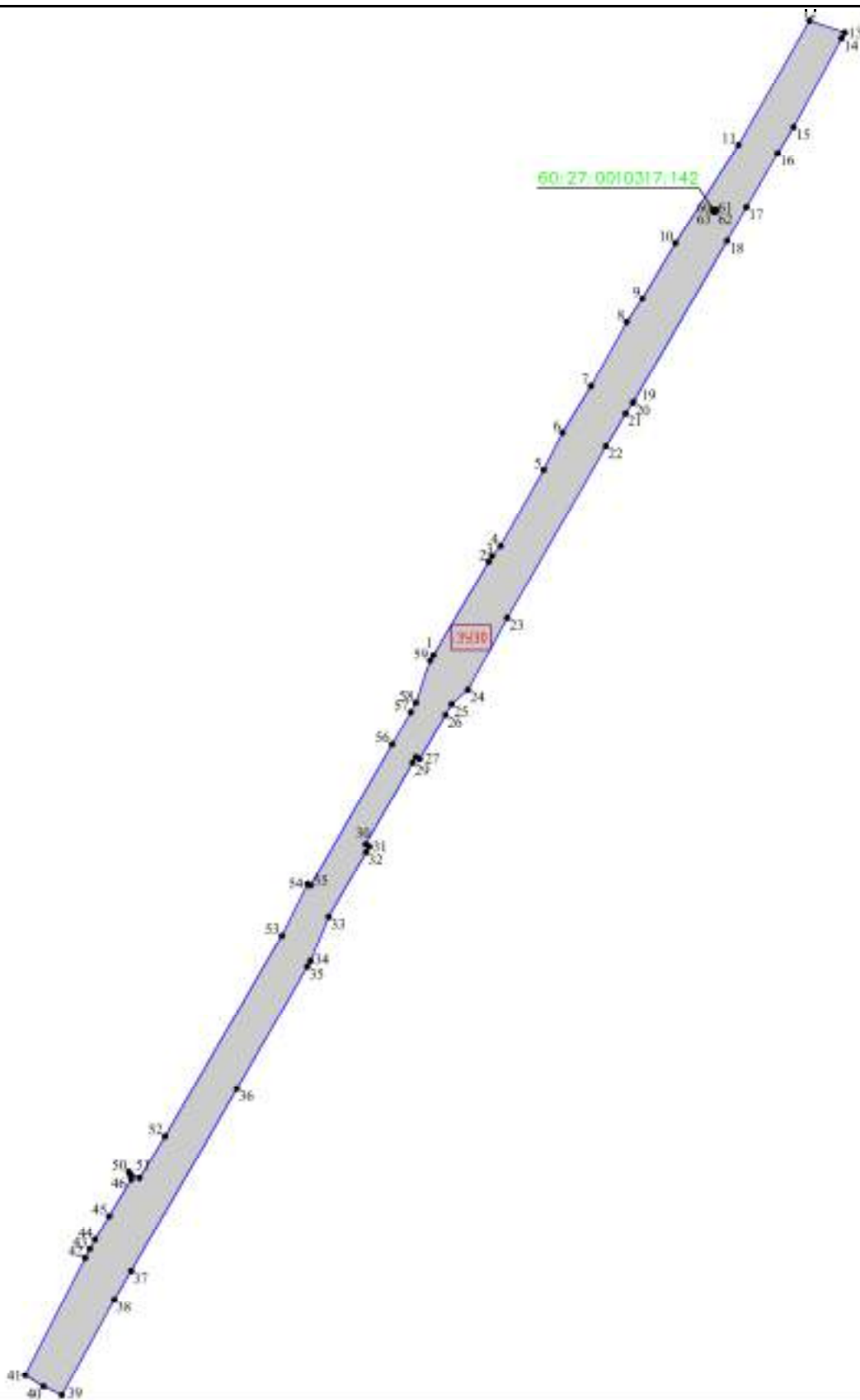
Изм.	Кол.уч.	Лист	№ док	Подп.	Дата
ГИП			Назаров А.В.		
Выполнил			Семенов С.Ю.		

Проект межевания территории

Стадия	Лист	Листов
П		

Чертеж границ образуемого земельного участка
: 3У29
Масштаб 1:1000

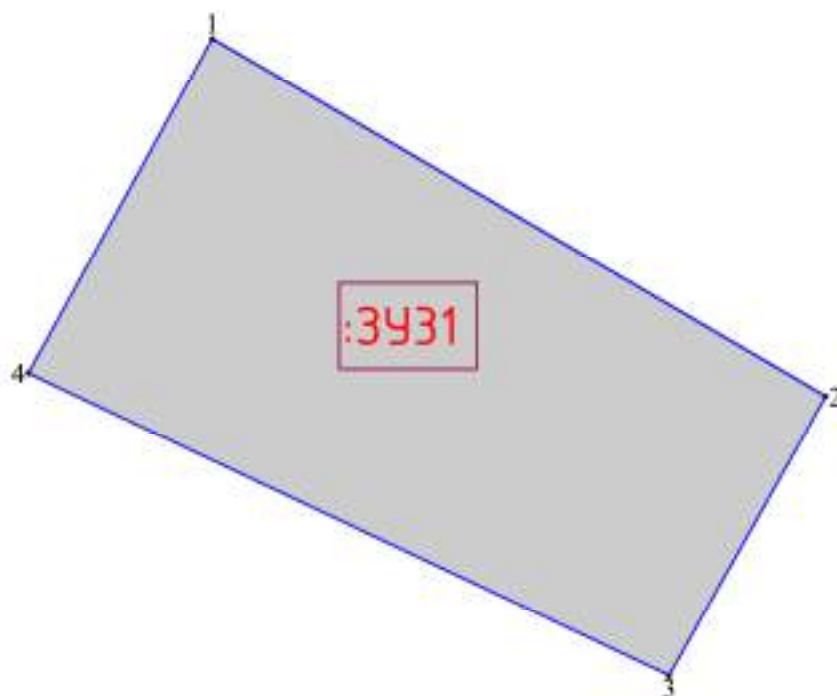
ООО "Гео-Сервис"







Лист № 1	Всего листов 1
Итого листов	1

- Условные обозначения
- границы образуемого земельного участка
 - обозначение образуемого земельного участка
 - обозначение характерной точки границы образуемого земельного участка
 - обозначение перераспределения земельных участков и их частей

МК № 02/2022-ПМТ.1									
Реализация документов по территориальному планированию, планировке территории (разработка проекта межевания территории в границах участка Делийский проспект, Советская, Свердловка, К. Маркса, Кузнечная и реки Писка в городе Пскове)									
Имя	Кол.уч.	Лист	№ док.	Подп.	Дата	Проект межевания территории	Стадия	Лист	Листов
Г.И.П.	Назаров А.В.						II		
Выполнил	Семенов С.Ю.					Чертеж границ образуемого земельного участка Масштаб: 1:2000 Чис.Листов 1/2000	ООО "Ге.-Сервис"		



Условные обозначения

-  - граница образуемого земельного участка;
-  - обозначение образуемого земельного участка;
-  - обозначение характерной точки границы образуемого земельного участка;
-  - обозначение перераспределяемых земельных участков и их частей

Согласовано					
Взам. инв. №					
Подпись и дата					
Инв. № подл.					

МК № 02/2022-ПМТ.1

Реализация документов по территориальному планированию, планировке территории (разработка проекта межевания территории в границах улицы Октябрьский проспект, Советская, Свердловская, К. Маркса, Кузнецкая и реки Пскова в городе Пскове)

Изм.	Код. уч.	Лист	№ док.	Подп.	Дата

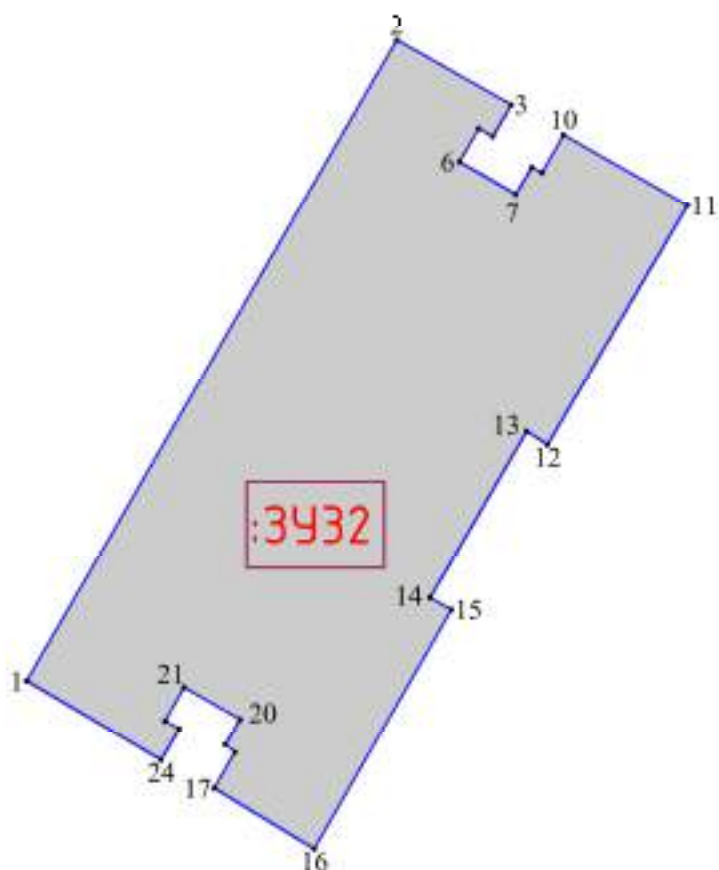
ГИП Назаров А.В.
Выполнил Семенов С.Ю.

Проект межевания территории





Стадия	Лист	Листов
П		

Чертеж границ образуемого земельного участка
: 3У31
Масштаб 1:1000

ООО "Гео-Сервис"





Условные обозначения

-  - граница образуемого земельного участка;
-  - обозначение образуемого земельного участка;
-  - обозначение характерной точки границы образуемого земельного участка;
-  - обозначение перераспределяемых земельных участков и их частей

Согласовано	
Взам. инв. №	
Подпись и дата	
Инв. № подл.	

МК № 02/2022-ПМТ.1

Реализация документов по территориальному планированию, планировке территории (разработка проекта межевания территории в границах улицы Октябрьский проспект, Советская, Свердловская, К. Маркса, Кузнецкая и реки Пскова в городе Пскове)

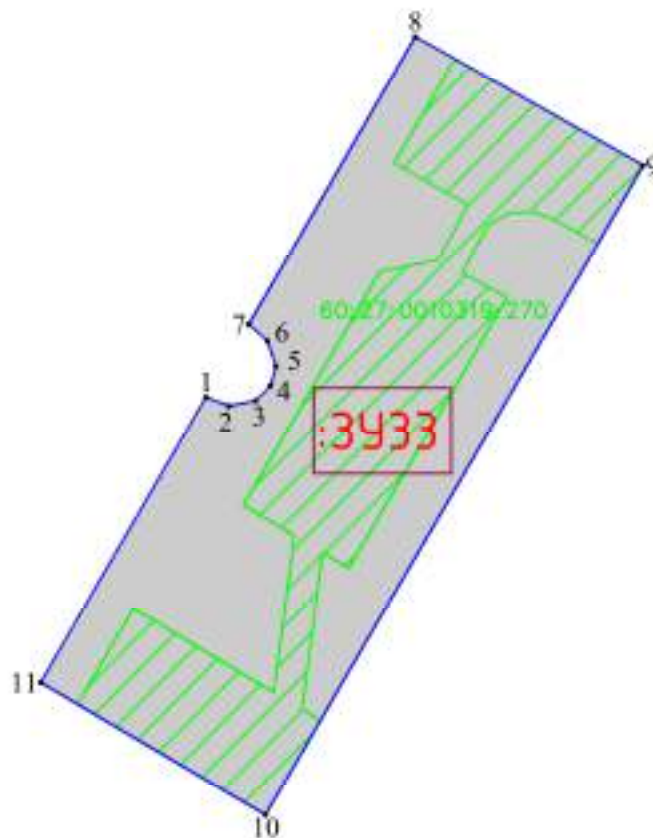
Изм.	Код. уч.	Лист	№ док.	Подпись	Дата
					
ГИП			Назаров А.В.		
Выполнил			Семенов С.Ю.		

Проект межевания территории





Стадия	Лист	Листов
П		

Чертеж границ образуемого земельного участка
: 3У32
Масштаб 1:1000

ООО "Гео-Сервис"





Условные обозначения

-  - граница образуемого земельного участка;
-  - обозначение образуемого земельного участка;
-  - обозначение характерной точки границы образуемого земельного участка;
-  - обозначение перераспределяемых земельных участков и их частей

Согласовано	
Взам. инв. №	
Подпись и дата	
Инв. № подл.	

МК № 02/2022-ПМТ.1

Реализация документов по территориальному планированию, планировке территории (разработка проекта межевания территории в границах улицы Октябрьский проспект, Советская, Свердловская, К. Маркса, Кузнецкая и реки Пскова в городе Пскове)

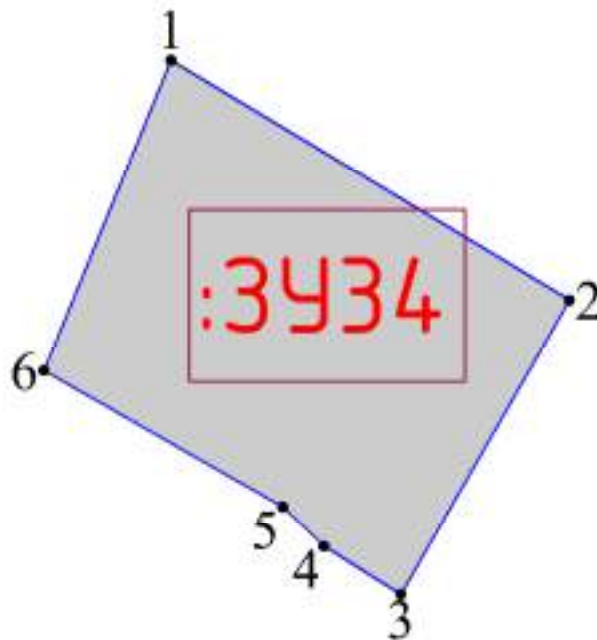
Изм.	Кол.уч.	Лист	№ док.	Подп.	Дата
ГИП			Назаров А.В.		
Выполнил			Семенов С.Ю.		

Проект межевания территории





Стадия	Лист	Листов
П		

Чертеж границ образуемого земельного участка
: 3У33
Масштаб 1:1000

ООО "Гео-Сервис"





Условные обозначения

-  - граница образуемого земельного участка;
-  - обозначение образуемого земельного участка;
-  - обозначение характерной точки границы образуемого земельного участка;
-  - обозначение перераспределяемых земельных участков и их частей

Согласовано					
Взам. инв. №					
Подпись и дата					
Инв. № подл.					

МК № 02/2022-ПМТ.1

Реализация документов по территориальному планированию, планировке территории (разработка проекта межевания территории в границах улицы Октябрьский проспект, Советская, Свердловская, К. Маркса, Кузнецкая и реки Пскова в городе Пскове)

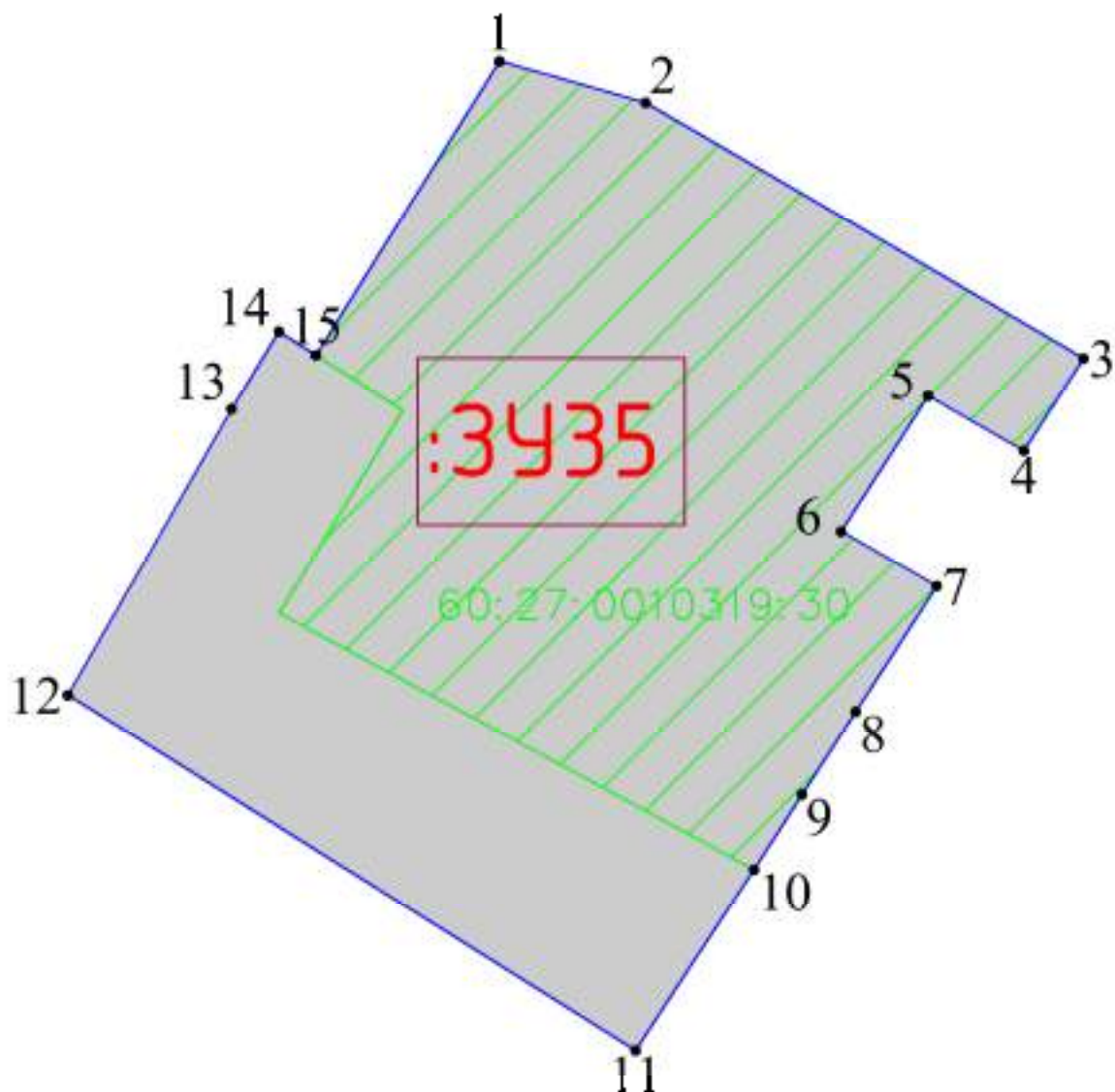
Изм.	Код. уч.	Лист	№ док.	Подпись	Дата
					
					

Проект межевания территории





Стадия	Лист	Листов
П		

Чертеж границ образуемого земельного участка
:3У34
Масштаб 1:500

ООО "Гео-Сервис"



Условные обозначения

-  - граница образуемого земельного участка;
-  - обозначение образуемого земельного участка;
-  - обозначение характерной точки границы образуемого земельного участка;
-  - обозначение перераспределяемых земельных участков и их частей

Содержание	
Взам. инв. №	
Листы и дата	
Инв. № подл.	

МК № 02/2022-ПМТ.1

Реализация документов по территориальному планированию, планировке территории (разработка проекта межевания территории в границах улицы Октябрьский проспект, Советская, Сverdlova, К. Маркса, Кузнецкая и реки Пскова в городе Пскове)

Изм.	Кол.уч.	Лист	№ док.	Подп.	Дата

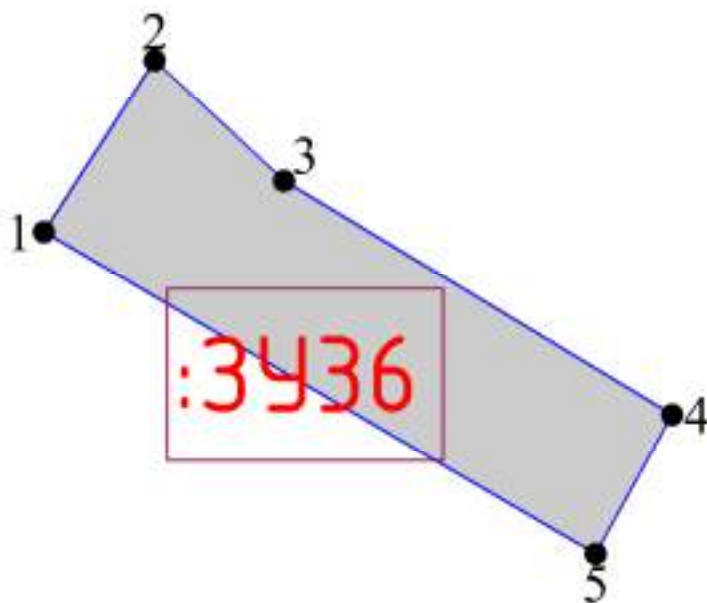
ГИП Назаров А.В.
Выполнил Семенов С.Ю.

Проект межевания территории





Стадия	Лист	Листов
П		

Чертеж границ образуемого земельного участка
:3435
Масштаб 1:500

ООО "Гео-Сервис"





Условные обозначения

-  - граница образуемого земельного участка;
-  - обозначение образуемого земельного участка;
-  - обозначение характерной точки границы образуемого земельного участка;
-  - обозначение перераспределяемых земельных участков и их частей

Согласовано					
Взам. инв. №					
Подпись и дата					
Инв. № подл.					

МК № 02/2022-ПМТ.1

Реализация документов по территориальному планированию, планировке территории (разработка проекта межевания территории в границах улицы Октябрьский проспект, Советская, Сverdlova, K. Marksa, Кузнецкая и реки Пскова в городе Пскове)

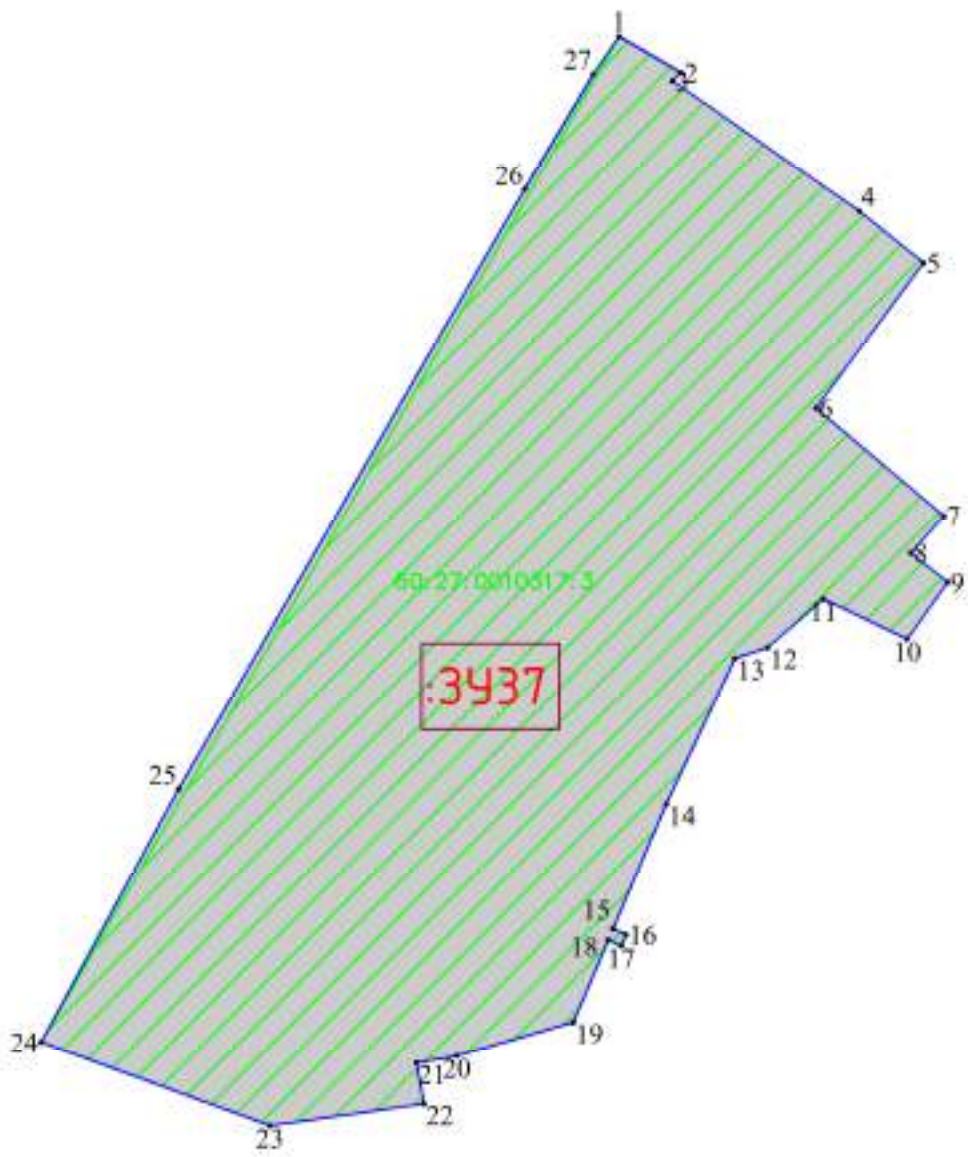
Изм.	Код. уч.	Лист	№ док.	Подп.	Дата
ГИП			Назаров А.В.		
Выполнил			Семенов С.Ю.		

Проект межевания территории

Стадия	Лист	Листов
П		

Чертеж границ образуемого земельного участка
:3У36
Масштаб 1:250

ООО "Гео-Сервис"



Согласовано	
Взам. инв. №	
Подпись и дата	
Инв. № подл.	

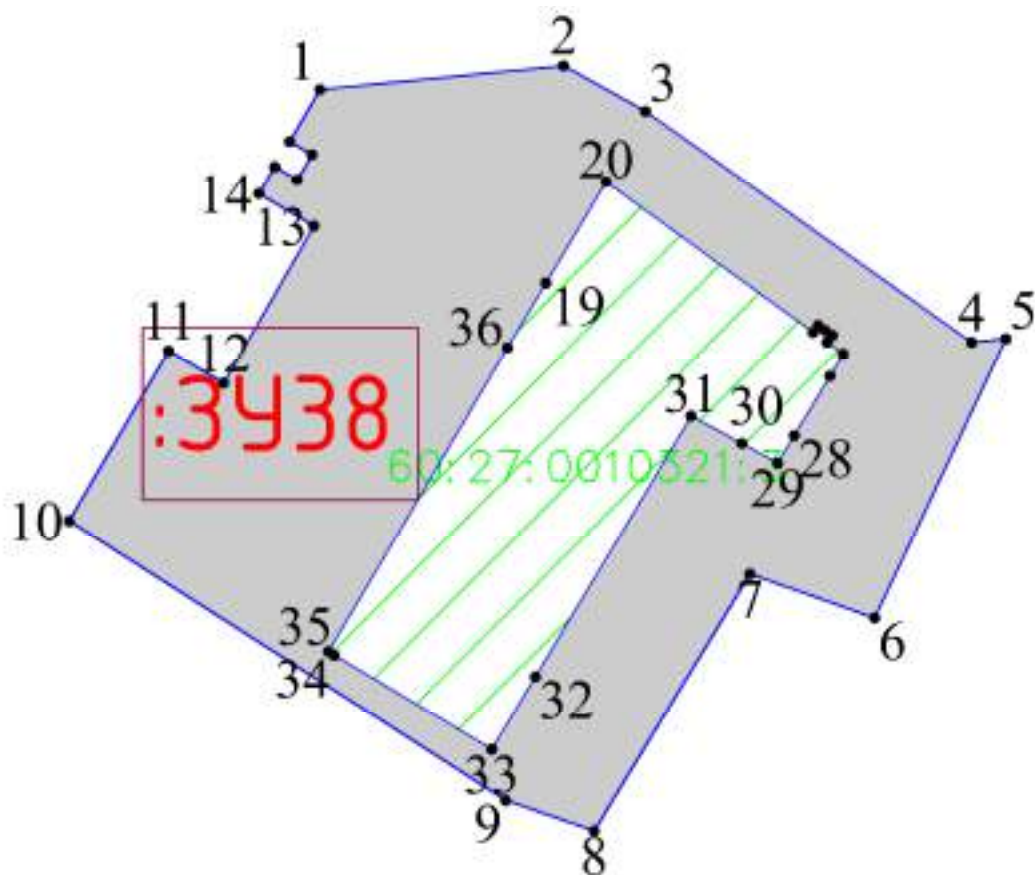
- Условные обозначения
- граница образуемого земельного участка
 - обозначение образуемого земельного участка
 - обозначение характерной точки границы образуемого земельного участка
 - обозначение перераспределяемых земельных участков и их частей

МК № 02/2022-ПМТ.1





Реализация документов по территориальному планированию, планировке территории (разработка проекта межевания территории в границах улицы Октябрьский проспект, Советская, Сverdлова, К. Маркса, Кузнецкая и реки Пскова в городе Пскове)

Изм.	Код. уч.	Лист	№ док.	Подп.	Дата

Выполнил	Семенов С.Ю.	Проект межевания территории	Стадия	Лист	Листов
			П		
Чертеж границ образуемого земельного участка : 3437 Масштаб 1:1000			ООО "Гео-Сервис"		





Условные обозначения

-  - граница образуемого земельного участка;
-  - обозначение образуемого земельного участка;
-  - обозначение характерной точки границы образуемого земельного участка;
-  - обозначение перераспределяемых земельных участков и их частей

Согласовано	
Взам. инв. №	
Подпись и дата	
Инв. № подл.	

МК № 02/2022-ПМТ.1

Реализация документов по территориальному планированию, планировке территории (разработка проекта межевания территории в границах улицы Октябрьский проспект, Советская, Сverdlova, К. Маркса, Кузнецкая и реки Пскова в городе Пскове)

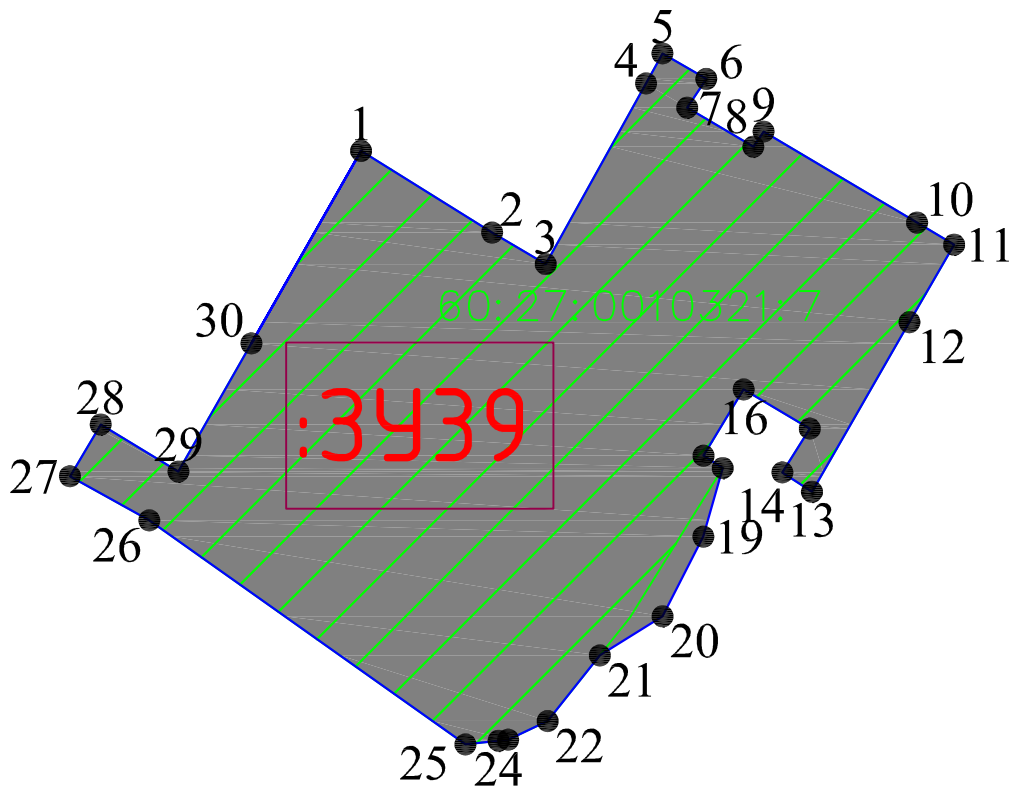
Изм.	Код. уч.	Лист	№ док.	Подп.	Дата
ГИП			Назаров А.В.		
Выполнил			Семенов С.Ю.		

Проект межевания территории

Стадия	Лист	Листов
П		

Чертеж границ образуемого земельного участка
:3У38
Масштаб 1:500

ООО "Гео-Сервис"




Согласовано:

Взам. инв. №

Подпись и дата

Инв. № подл.

Условные обозначения



— граница образуемого земельного участка;

— обозначение образуемого земельного участка;



— обозначение характерной точки границы образуемого земельного участка;



— обозначение перераспределяемых земельных участков и их частей

МК № 02/2022–ПМТ.1

Реализация документов по территориальному планированию, планировке территории (разработка проекта межевания территории в границах улицы Октябрьский проспект, Советская, Свердлова, К. Маркса, Кузнецкая и реки Псковы в городе Пскове)

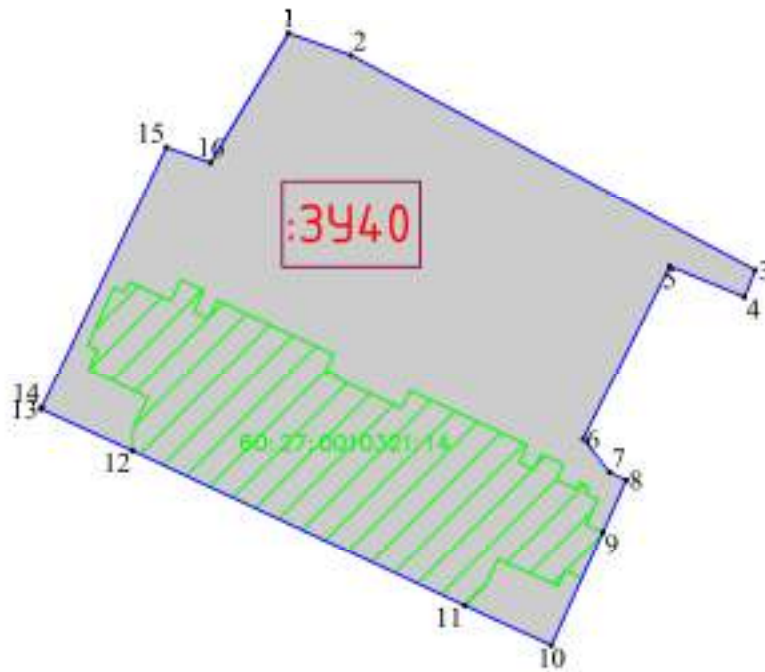
Изм.	Кол.уч.	Лист	№ док	Подп.	Дата
ГИП		Назаров А.В.			
Выполнил		Семенов С.Ю.			

Проект межевания территории





Стадия	Лист	Листов
П		

Чертеж границ образуемого земельного участка
: 3У39
Масштаб 1:500

ООО "Гео-Сервис"





Условные обозначения

-  - граница образуемого земельного участка;
-  - обозначение образуемого земельного участка;
-  - обозначение характерной точки границы образуемого земельного участка;
-  - обозначение перераспределяемых земельных участков и их частей

Согласовано					
Взам. инв. №					
Подпись и дата					
Инв. № подл.					

МК № 02/2022-ПМТ.1

Реализация документов по территориальному планированию, планировке территории (разработка проекта межевания территории в границах улицы Октябрьский проспект, Советская, Свердловская, К. Маркса, Кузнецкая и реки Пскова в городе Пскове)

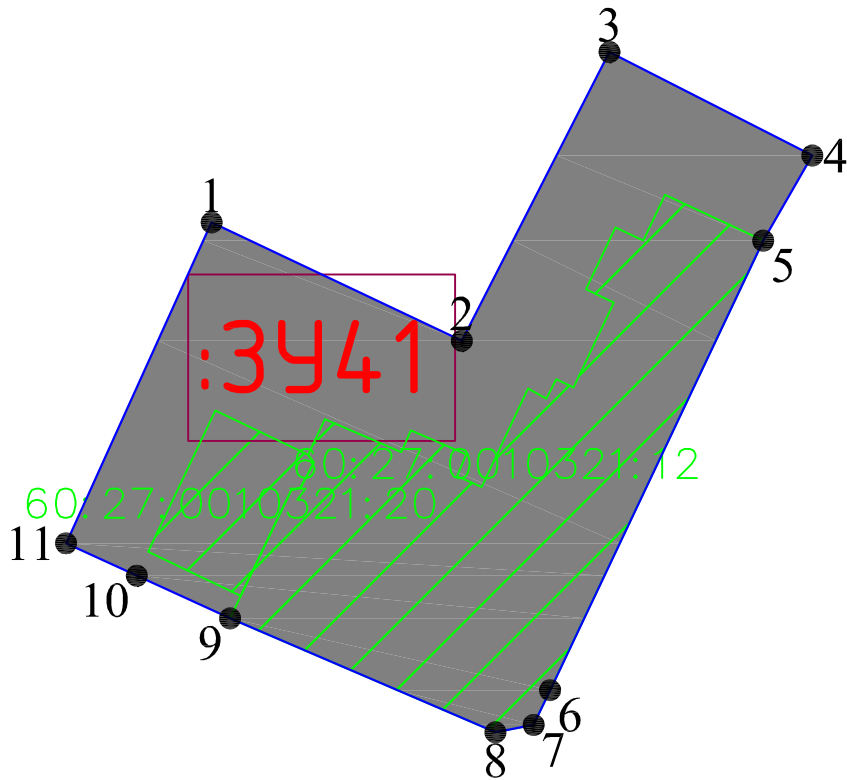
Изм.	Кол.уч.	Лист	№ док.	Подп.	Дата
ГИП			Назаров А.В.		
Выполнил			Семенов С.Ю.		

Проект межевания территории

Стадия	Лист	Листов
П		

Чертеж границ образуемого земельного участка
: 340
Масштаб 1:1000

ООО "Гео-Сервис"







Согласовано:

Взам. инв. №

Подпись и дата



Инв. № подл.

Условные обозначения

-  — граница образуемого земельного участка;
-  — обозначение образуемого земельного участка;
-  — обозначение характерной точки границы образуемого земельного участка;
-  — обозначение перераспределяемых земельных участков и их частей

МК № 02/2022–ПМТ.1

Реализация документов по территориальному планированию, планировке территории (разработка проекта межевания территории в границах улицы Октябрьский проспект, Советская, Свердлова, К. Маркса, Кузнецкая и реки Псковы в городе Пскове)

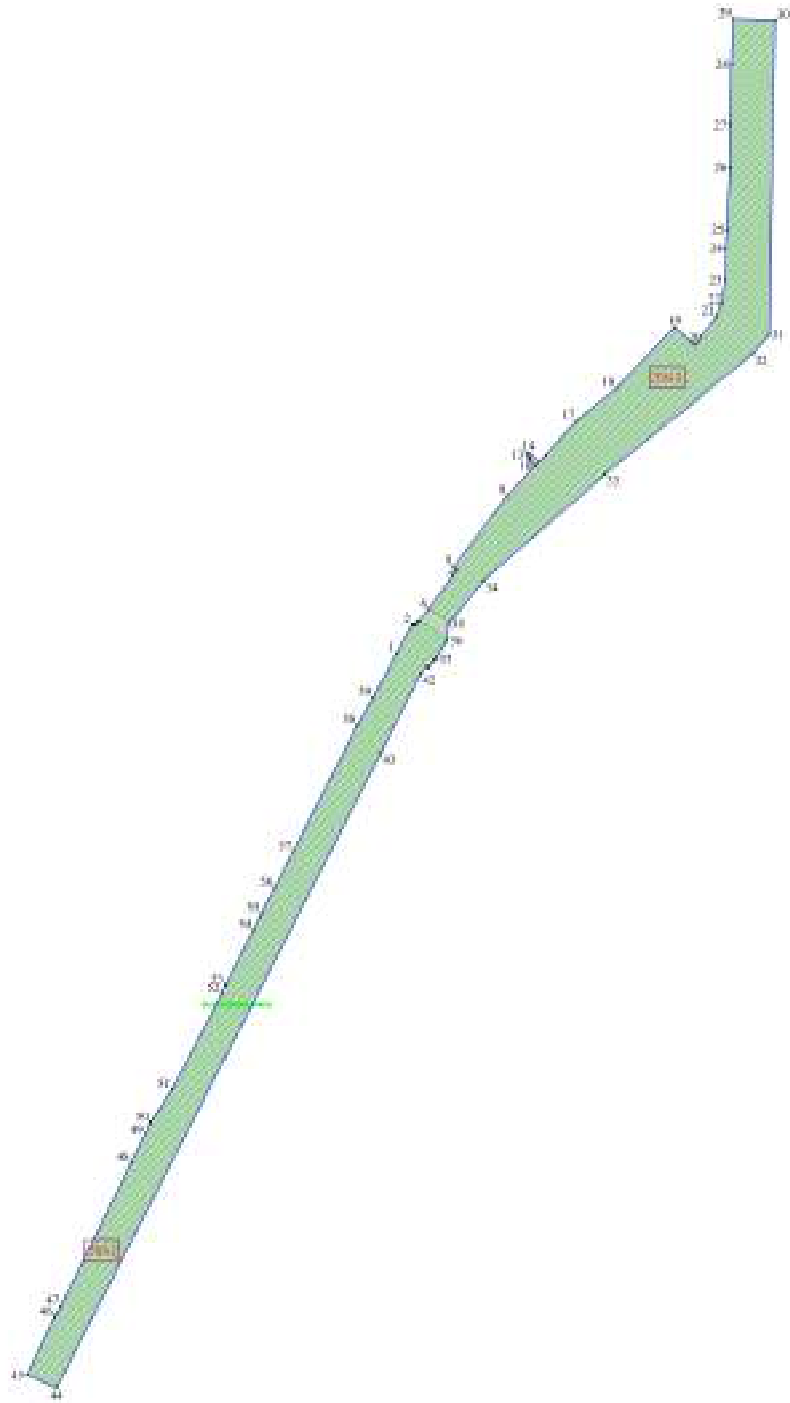
Изм.	Кол.уч.	Лист	№ док	Подп.	Дата
ГИП		Назаров А.В.			
Выполнил		Семенов С.Ю.			

Проект межевания территории

Стадия	Лист	Листов
П		

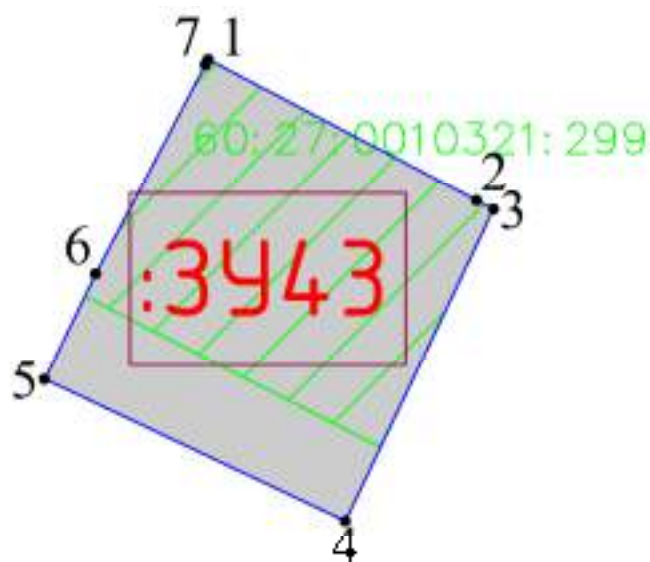
Чертеж границ образуемого земельного участка
: 3У41
Масштаб 1:500

ООО "Гео-Сервис"







- Условные обозначения
- 1001 - граница образуемого земельного участка
 - 1002 - граница образуемого земельного участка
 - 1003 - граница образуемого земельного участка
 - 1004 - граница пересмотренного земельного участка в ил. чертеже

				№ 12/2002-П/11			
				Решение комиссии по территориальной реорганизации территории (разработка проекта земле-ин. территории в границах улиц Труда, Тополиная аллея, Молодежная, Школьная в районе П/11)			
Инициатор	Полн. в. гос.	Полн. дата		Полномочия	Открыт	Лист	Листов
Имя	Назаров А.И.				11		
Возраст	Степанов С.Ю.			Чертеж зоны образуемого земельного участка			ООО "Генерал"®
				№ 12/2002-П/11			





Условные обозначения

-  - граница образуемого земельного участка;
-  - обозначение образуемого земельного участка;
-  - обозначение характерной точки границы образуемого земельного участка;
-  - обозначение перераспределяемых земельных участков и их частей

Согласовано					
Взам. инв. №					
Подпись и дата					
Инв. № подл.					

МК № 02/2022-ПМТ.1

Реализация документов по территориальному планированию, планировке территории (разработка проекта межевания территории в границах улицы Октябрьский проспект, Советская, Сverdlova, K. Marksa, Кузнецкая и реки Пскова в городе Пскове)

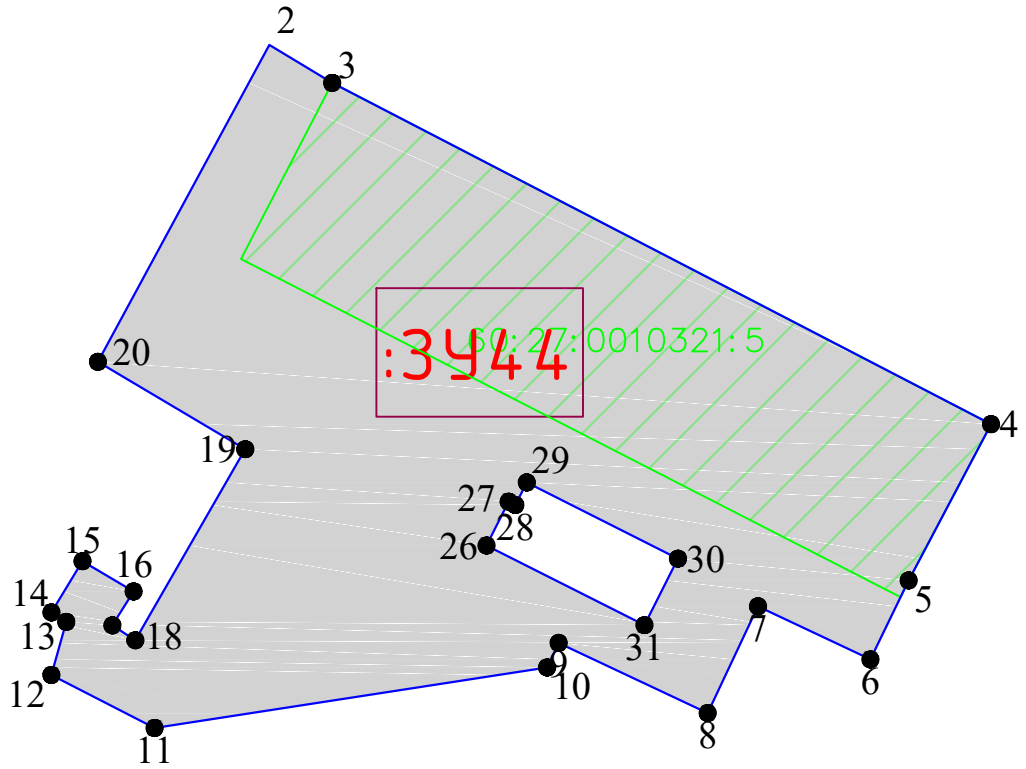
Изм.	Код. уч.	Лист	№ док.	Подпись	Дата
ГИП			Назаров А.В.		
Выполнил			Семенов С.Ю.		

Проект межевания территории




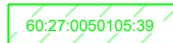
Стадия	Лист	Листов
П		

Чертеж границ образуемого земельного участка
: 3443
Масштаб 1:500



ООО "Гео-Сервис"

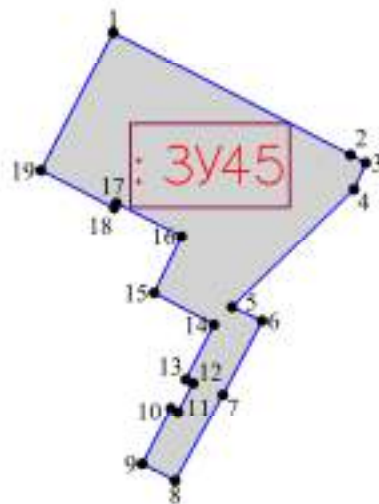


Условные обозначения





-  — граница образуемого земельного участка;
-  — обозначение образуемого земельного участка;
-  — обозначение характерной точки границы образуемого земельного участка;
-  — обозначение перераспределяемых земельных участков и их частей



Согласовано:	
Взам. инв. №	
Подпись и дата	
Инв. № подл.	

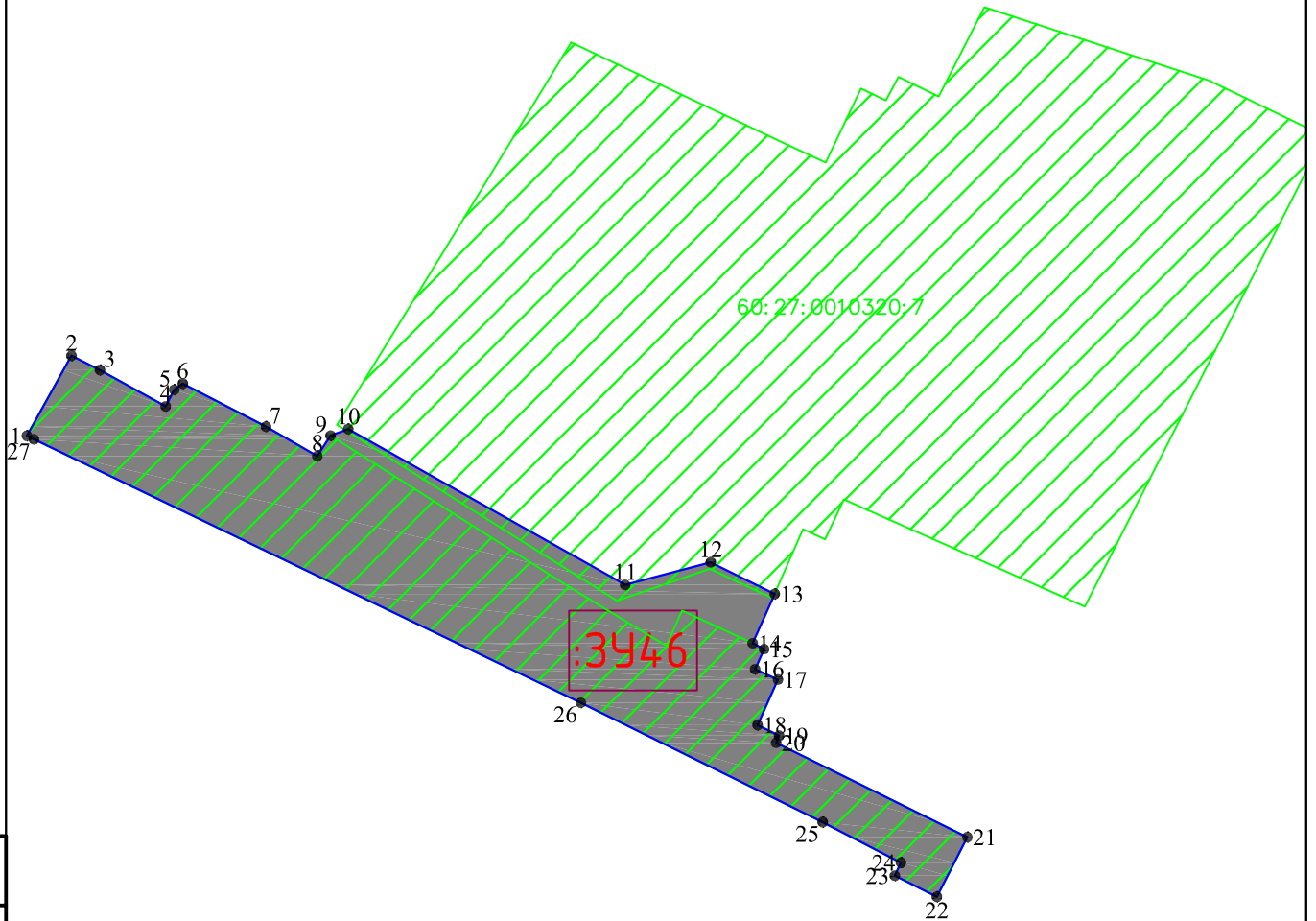
					МК № 07/2023–ПМТ.1				
					Реализация документов по территориальному планированию, планировке территории (разработка проекта межевания территории в границах улицы Октябрьский проспект, Советская, Сверглова, К. Маркса, Кузнецкая и реки Псковы в городе Пскове)				
Изм.	Кол.уч.	Лист	№ док.	Подп.	Дата	Проект межевания территории	Стадия	Лист	Листов
ГИП		Назаров А.В.					П		
Выполнил		Семенов С.Ю.				Чертеж границ образуемого земельного участка : 3У44 Масштаб 1:1000	ООО "Гео-Сервис"		



Согласовано:	
Взам. инв. №	
Листы и дата	
Лист № табл.	

- Условные обозначения
-  - граница образуемого земельного участка
 -  - обозначение образуемого земельного участка
 -  - обозначение характерной точки границы образуемого земельного участка
 -  - обозначение перераспределяемых земельных участков и их частей

МК № 02/2022-ПМТ.1					
Реализация документов по территориальному планированию, планировке территории (разработка проекта межевания территории в границах улицы Октябрьский проспект, Советская, Сverdлова, К. Маркса, Куанцкая и реки Покоче в городе Покоче)					
Изм.	Код.уч.	Лист	№ док.	Подп.	Дата
ГИП		Назаров А.В.			
Выполнил		Семенов С.Ю.			
Проект межевания территории				Стадия	Лист
				П	
Чертеж границ образуемого земельного участка : 3У45 Масштаб 1:1000				ООО "Гео-Сервис"	






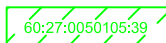
Согласовано:

Взам. инв. №

Подпись и дата



Инв. № подл.

Условные обозначения

-  — граница образуемого земельного участка;
-  — обозначение образуемого земельного участка;
-  1 — обозначение характерной точки границы образуемого земельного участка;
-  — обозначение перераспределяемых земельных участков и их частей

МК № 02/2022–ПМТ.1

Реализация документов по территориальному планированию, планировке территории (разработка проекта межевания территории в границах улицы Октябрьский проспект, Советская, Свердлова, К. Маркса, Кузнецкая и реки Псковы в городе Пскове)

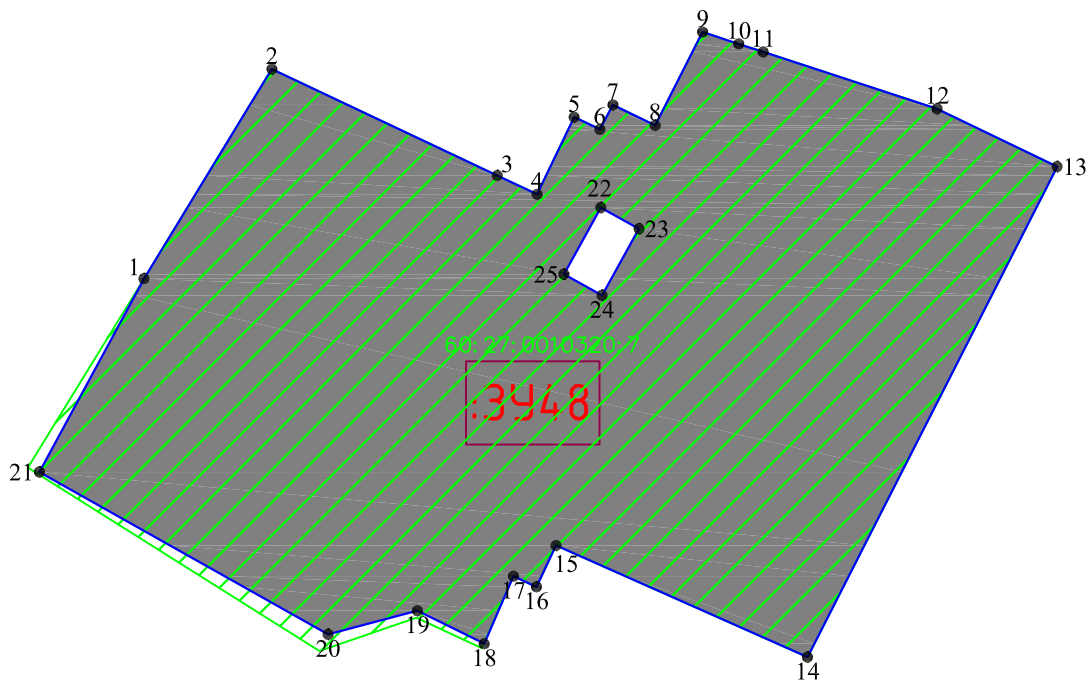
Изм.	Кол.уч.	Лист	№ док	Подп.	Дата
ГИП		Назаров А.В.			
Выполнил		Семенов С.Ю.			

Проект межевания территории

Стадия	Лист	Листов
П		

Чертеж границ образуемого земельного участка
: 3У46
Масштаб 1:1000

ООО "Гео-Сервис"






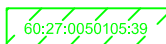
Согласовано:

Взам. инв. №

Подпись и дата

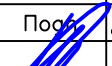

Инв. № подл.

Условные обозначения


-  — граница образуемого земельного участка;
-  — обозначение образуемого земельного участка;
-  1 — обозначение характерной точки границы образуемого земельного участка;
-  — обозначение перераспределяемых земельных участков и их частей

МК № 02/2022–ПМТ.1

Реализация документов по территориальному планированию, планировке территории (разработка проекта межевания территории в границах улицы Октябрьский проспект, Советская, Свердлова, К. Маркса, Кузнецкая и реки Псковы в городе Пскове)

Изм.	Кол.уч.	Лист	№ док	Подп.	Дата
ГИП		Назаров А.В.			
Выполнил		Семенов С.Ю.			

ГИП		Назаров А.В.			
Выполнил		Семенов С.Ю.			

Выполнил		Семенов С.Ю.			
----------	--	--------------	--	---	--

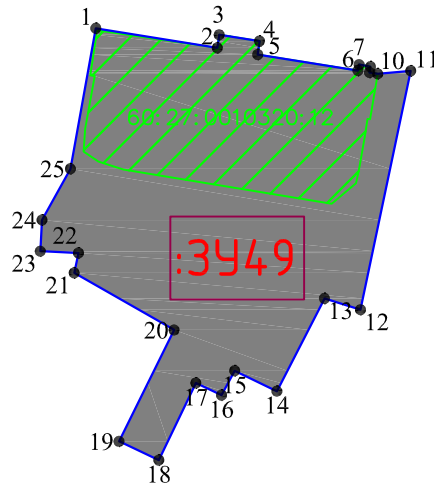
Проект межевания территории

Стадия	Лист	Листов
П		

П

Чертеж границ образуемого земельного участка
: 3448
Масштаб 1:1000

ООО "Гео-Сервис"






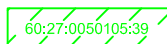
Согласовано:

Взам. инв. №

Подпись и дата



Инв. № подл.

Условные обозначения

-  — граница образуемого земельного участка;
-  — обозначение образуемого земельного участка;
-  — обозначение характерной точки границы образуемого земельного участка;
-  — обозначение перераспределяемых земельных участков и их частей

МК № 02/2022–ПМТ.1

Реализация документов по территориальному планированию, планировке территории (разработка проекта межевания территории в границах улицы Октябрьский проспект, Советская, Свердлова, К. Маркса, Кузнецкая и реки Псковы в городе Пскове)

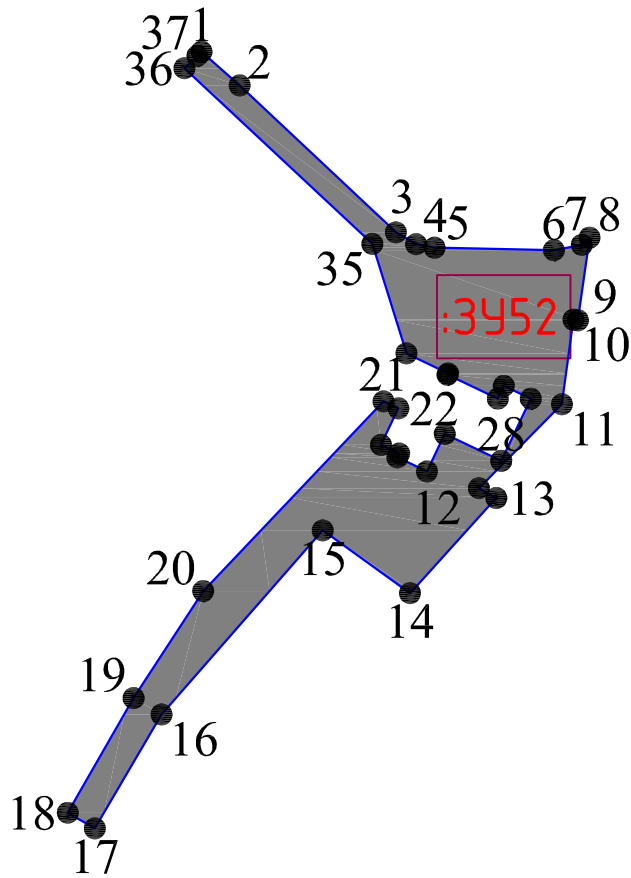
Изм.	Кол.уч.	Лист	№ док	Подп.	Дата
ГИП		Назаров А.В.			
Выполнил		Семенов С.Ю.			

Проект межевания территории

Стадия	Лист	Листов
П		

Чертеж границ образуемого земельного участка
: 3449
Масштаб 1:1000

ООО "Гео-Сервис"







Согласовано:

Взам. инв. №

Подпись и дата

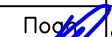

Инв. № подл.

Условные обозначения

-  — граница образуемого земельного участка;
-  :3У52 — обозначение образуемого земельного участка;
-  1 — обозначение характерной точки границы образуемого земельного участка;
-  60:27:0050105:39 — обозначение перераспределяемых земельных участков и их частей

МК № 02/2022–ПМТ.1

Реализация документов по территориальному планированию, планировке территории (разработка проекта межевания территории в границах улицы Октябрьский проспект, Советская, Свердлова, К. Маркса, Кузнецкая и реки Псковы в городе Пскове)

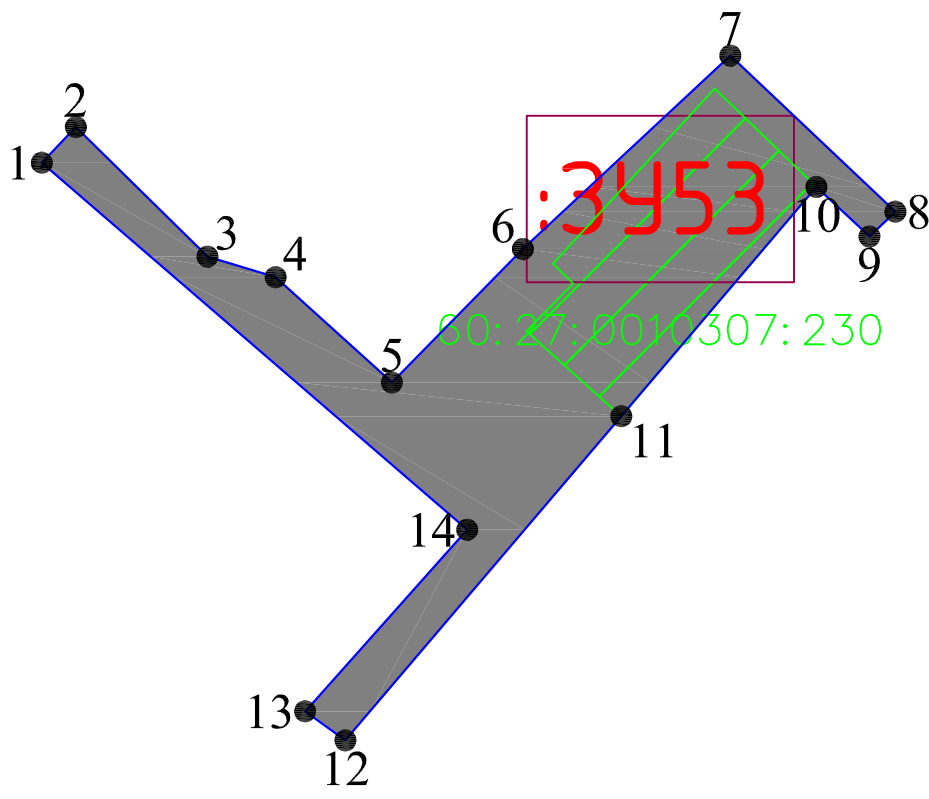
Изм.	Кол.уч.	Лист	№ док	Подп.	Дата
ГИП		Назаров А.В.			
Выполнил		Семенов С.Ю.			

Проект межевания территории




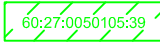
Стадия	Лист	Листов
П		



Чертеж границ образуемого земельного участка
: 3У52
Масштаб 1:1000

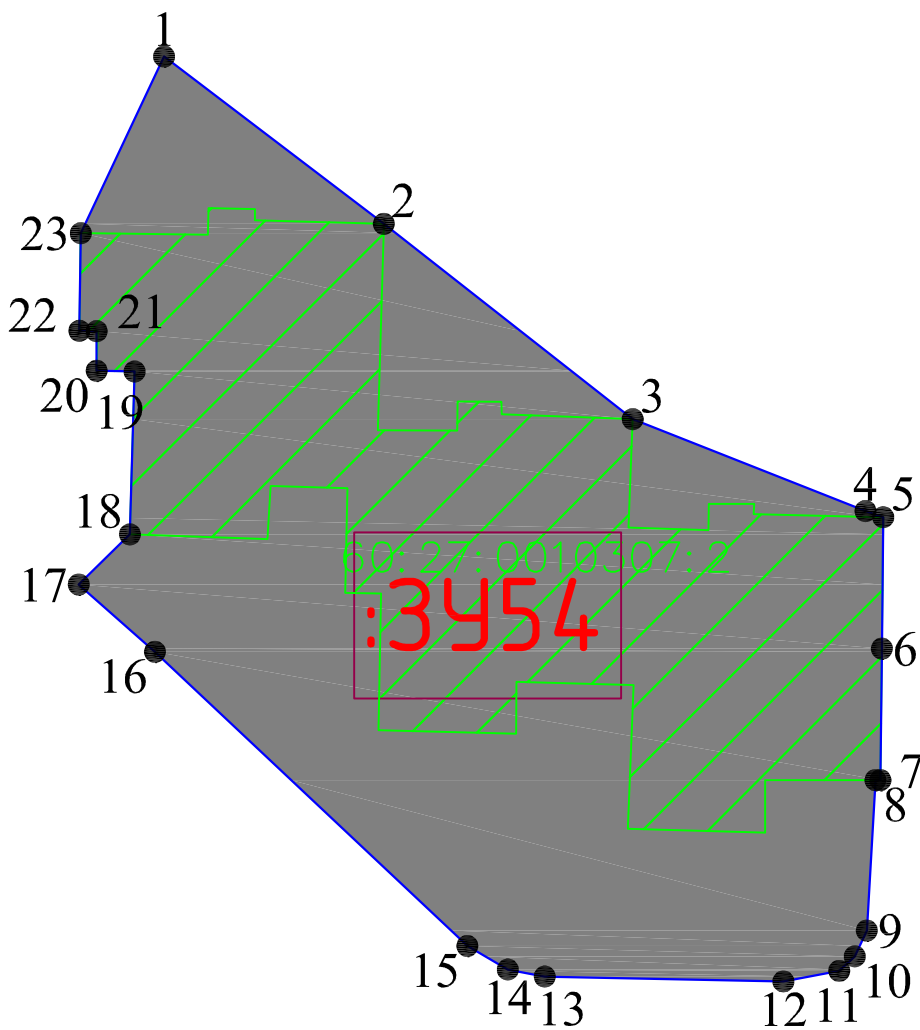
ООО "Гео-Сервис"



Согласовано:				
Взам. инв. №				
Подпись и дата				
Инв. № подл.				

- Условные обозначения
-  — граница образуемого земельного участка;
 -  — обозначение образуемого земельного участка;
 -  — обозначение характерной точки границы образуемого земельного участка;
 -  — обозначение перераспределяемых земельных участков и их частей

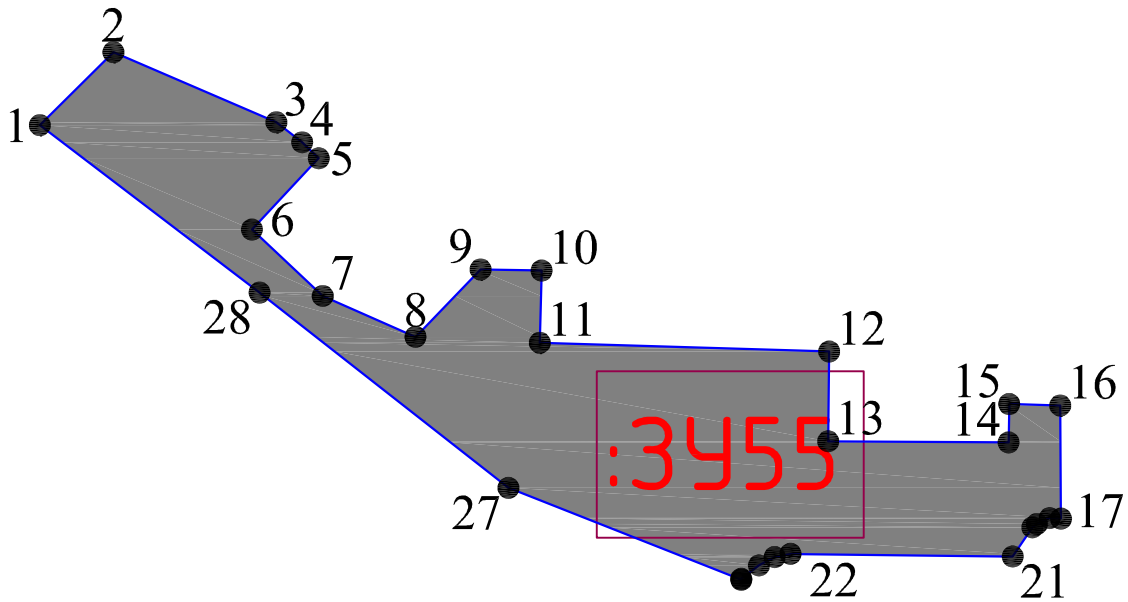
МК № 02/2022–ПМТ.1					
Реализация документов по территориальному планированию, планировке территории (разработка проекта межевания территории в границах улицы Октябрьский проспект, Советская, Свердлова, К. Маркса, Кузнецкая и реки Псковы в городе Пскове)					
Изм.	Кол.уч.	Лист	№ док	Подп.	Дата
ГИП		Назаров А.В.			
Выполнил		Семенов С.Ю.			
Проект межевания территории				Стадия	Лист
				П	
Чертеж границ образуемого земельного участка : 3У53 Масштаб 1:500				ООО "Гео-Сервис"	



- Условные обозначения
- граница образуемого земельного участка;
 - 3У54 — обозначение образуемого земельного участка;
 - 1 — обозначение характерной точки границы образуемого земельного участка;
 - 60:27:0050105:39 — обозначение перераспределяемых земельных участков и их частей

Согласовано:	
Взам. инв. №	
Подпись и дата	
Инв. № подл.	

						МК № 02/2022–ПМТ.1								
Изм.	Кол.уч.	Лист	№ док	Подп.	Дата	Реализация документов по территориальному планированию, планировке территории (разработка проекта межевания территории в границах улицы Октябрьский проспект, Советская, Свердлова, К. Маркса, Кузнецкая и реки Псковы в городе Пскове)								
ГИП		Назаров А.В.												
Выполнил		Семенов С.Ю.				<table border="1" style="width: 100%; border-collapse: collapse;"> <tr> <td style="width: 30%;">Проект межевания территории</td> <td style="width: 10%;">Стадия</td> <td style="width: 10%;">Лист</td> <td style="width: 10%;">Листов</td> </tr> <tr> <td></td> <td style="text-align: center;">П</td> <td></td> <td></td> </tr> </table>	Проект межевания территории	Стадия	Лист	Листов		П		
Проект межевания территории	Стадия	Лист	Листов											
	П													
						Чертеж границ образуемого земельного участка : 3У54 Масштаб 1:500								
						ООО "Гео-Сервис"								







Согласовано:

Взам. инв. №

Подпись и дата



Инв. № подл.

Условные обозначения

-  — граница образуемого земельного участка;
-  — обозначение образуемого земельного участка;
-  — обозначение характерной точки границы образуемого земельного участка;
-  — обозначение перераспределяемых земельных участков и их частей

МК № 02/2022–ПМТ.1

Реализация документов по территориальному планированию, планировке территории (разработка проекта межевания территории в границах улицы Октябрьский проспект, Советская, Свердлова, К. Маркса, Кузнецкая и реки Псковы в городе Пскове)

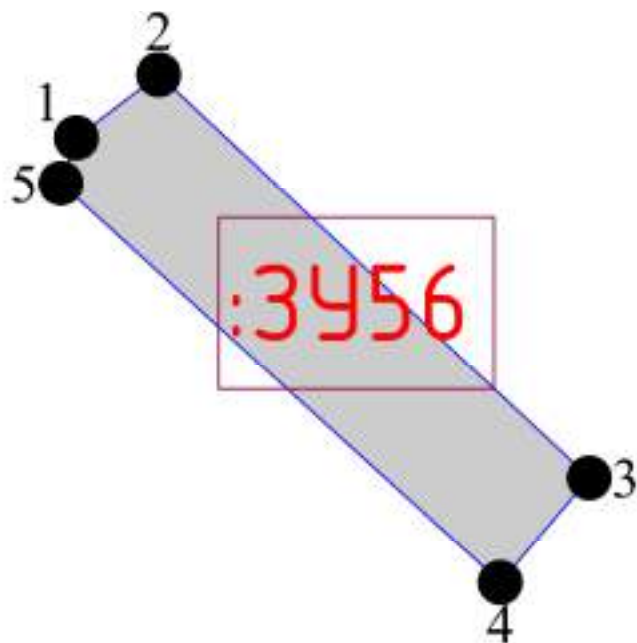
Изм.	Кол.уч.	Лист	№ док	Подп.	Дата
ГИП		Назаров А.В.			
Выполнил		Семенов С.Ю.			

Проект межевания территории





Стадия	Лист	Листов
П		

Чертеж границ образуемого земельного участка
: 3У55
Масштаб 1:500

ООО "Гео-Сервис"





Условные обозначения

-  - граница образуемого земельного участка;
-  - обозначение образуемого земельного участка;
-  - обозначение характерной точки границы образуемого земельного участка;
-  - обозначение перераспределяемых земельных участков и их частей

Сред. Уд. Обл.					
Взам. инв. №					
Подпись и дата					
Инв. № подл.					

МК № 02/2022-ПМТ.1

Реализация документов по территориальному планированию, планировке территории (разработка проекта межевания территории в границах улиц Октябрьский проспект, Советская, Свердлова, К. Маркса, Кузнецкая и реки Пскова в городе Пскове)

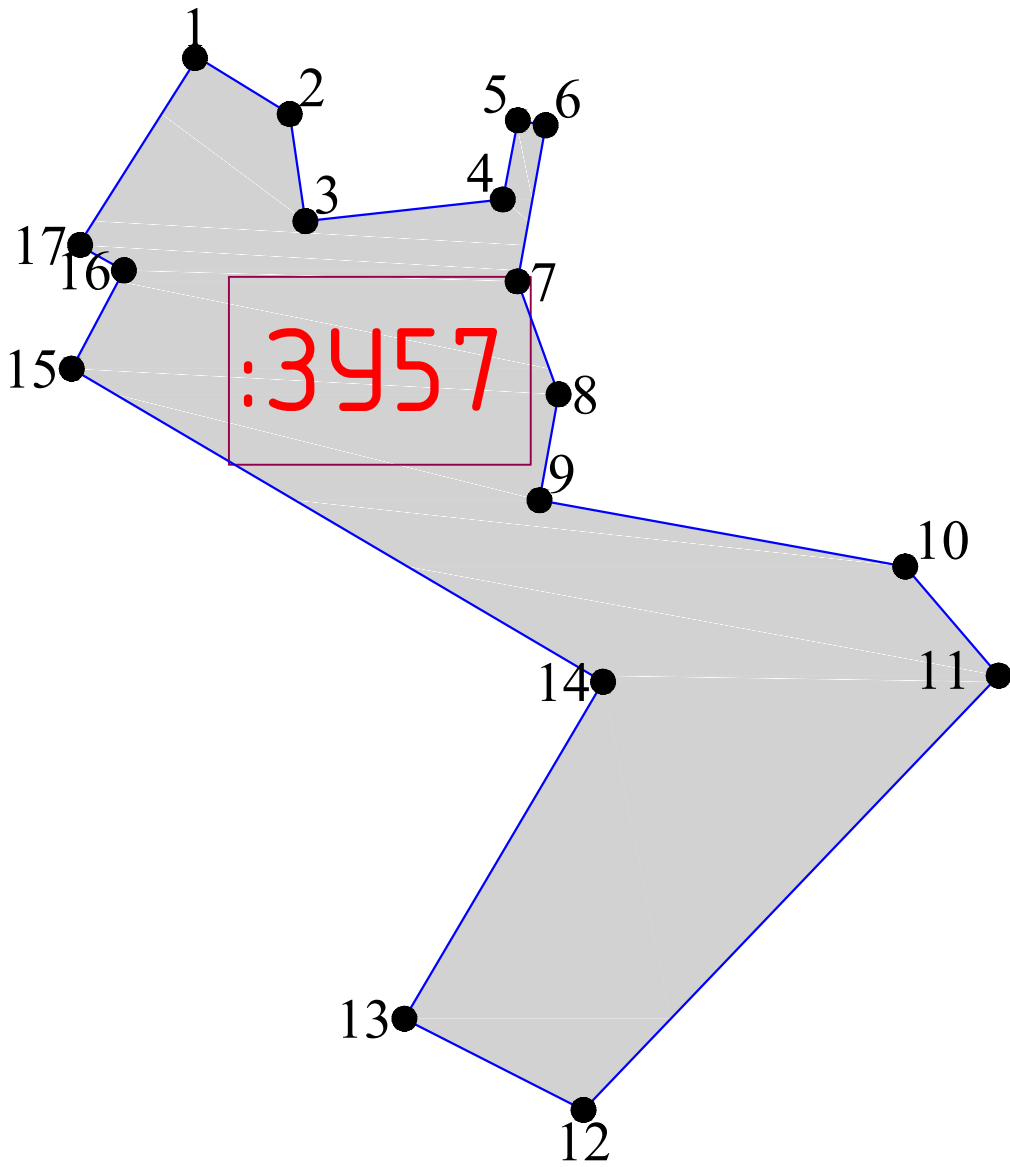
Изм.	Код уч.	Лист	№ док.	Подпись	Дата
					
					

Проект межевания территории

Стадия	Лист	Листов
П		

Чертеж границ образуемого земельного участка
:3У56
Масштаб 1:500

ООО "Гео-Сервис"






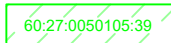
Согласовано:

Взам. инв. №

Подпись и дата

Инв. № подл.

Условные обозначения

-  — граница образуемого земельного участка;
-  — обозначение образуемого земельного участка;
-  — обозначение характерной точки границы образуемого земельного участка;
-  — обозначение перераспределяемых земельных участков и их частей

МК № 07/2023–ПМТ.1

Реализация документов по территориальному планированию, планировке территории (разработка проекта межевания территории в границах улицы Октябрьский проспект, Советская, Сверглова, К Маркса, Кузнецкая и реки Псковы в городе Пскове)

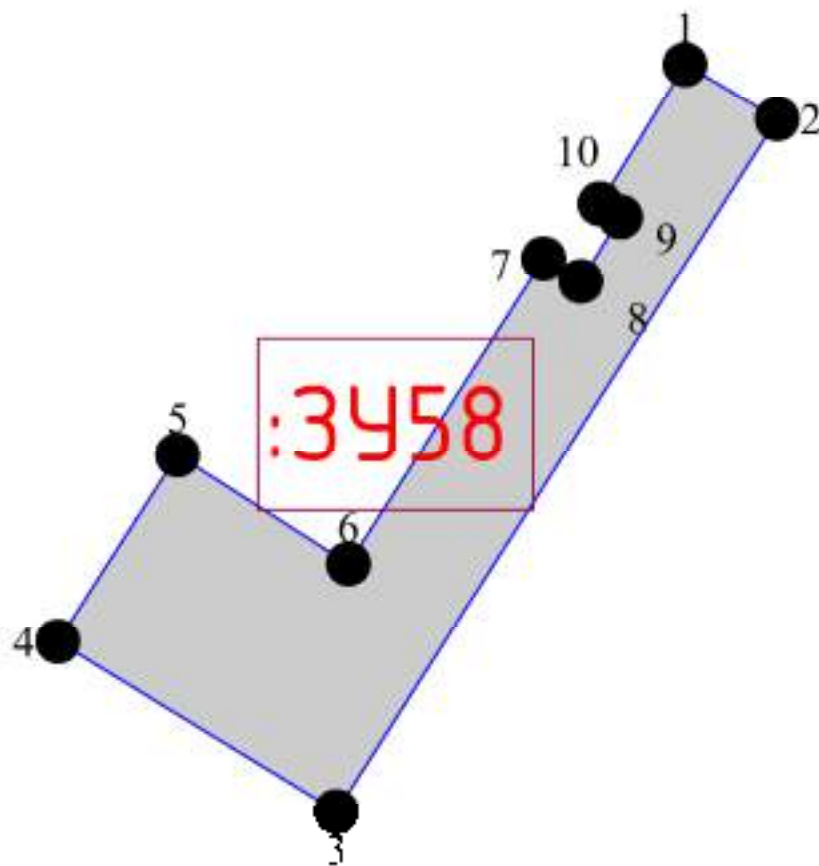
Изм.	Кол.уч.	Лист	№ док.	Подпись	Дата
ГИП				Назаров А.В.	
Выполнил				Семенов С.Ю.	

Проект межевания территории





Стадия	Лист	Листов
П		

Чертеж границ образуемого земельного участка
: 3У57
Масштаб 1:1000

ООО "Гео-Сервис"



Условные обозначения

-  - граница образуемого земельного участка;
-  - обозначение образуемого земельного участка;
-  - обозначение характерной точки границы образуемого земельного участка;
-  - обозначение перераспределяемых земельных участков и их частей

МК № 02/2022-ПМТ.1

Реализация документов по территориальному планированию, планировке территории (разработка проекта межевания территории в границах улиц Октябрьский проспект, Советская, Свердлова, К. Маркса, Кузнецкая и реки Пскова в городе Пскове)

Изм.	Код уч.	Лист	№ док.	Подпись	Дата
					
					

Проект межевания территории

Стадия	Лист	Листов
П		

Чертеж границ образуемого земельного участка
: 3458
Масштаб 1:500

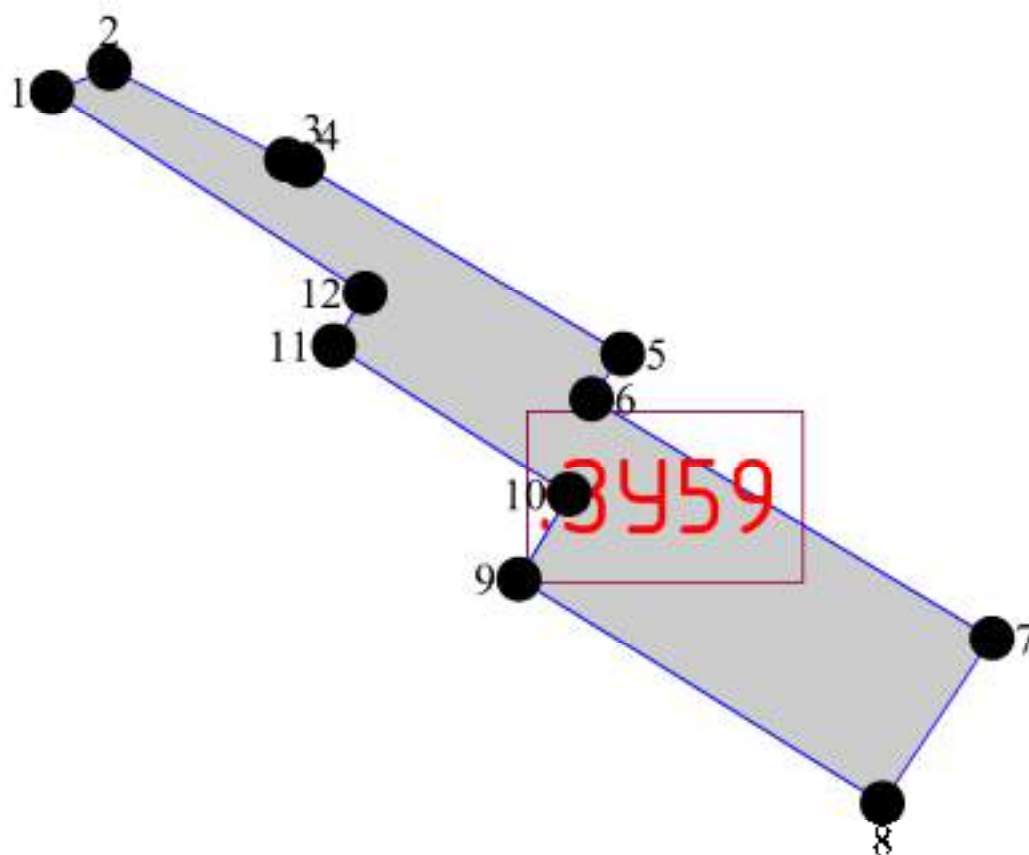
ООО "Гео-Сервис"

Спецификация





Взам. инв. №

Подпись и дата

Инв. № подл.





Условные обозначения

-  - граница образуемого земельного участка;
-  - обозначение образуемого земельного участка;
-  - обозначение характерной точки границы образуемого земельного участка;
-  - обозначение перераспределяемых земельных участков и их частей

Сред. Уд. Обл.				
Взам. инв. №				
Подпись и дата				
Инв. № подл.				

МК № 02/2022-ПМТ.1

Реализация документов по территориальному планированию, планировке территории (разработка проекта межевания территории в границах улиц Октябрьский проспект, Советская, Свердлова, К. Маркса, Кузнецкая и реки Пскова в городе Пскове)

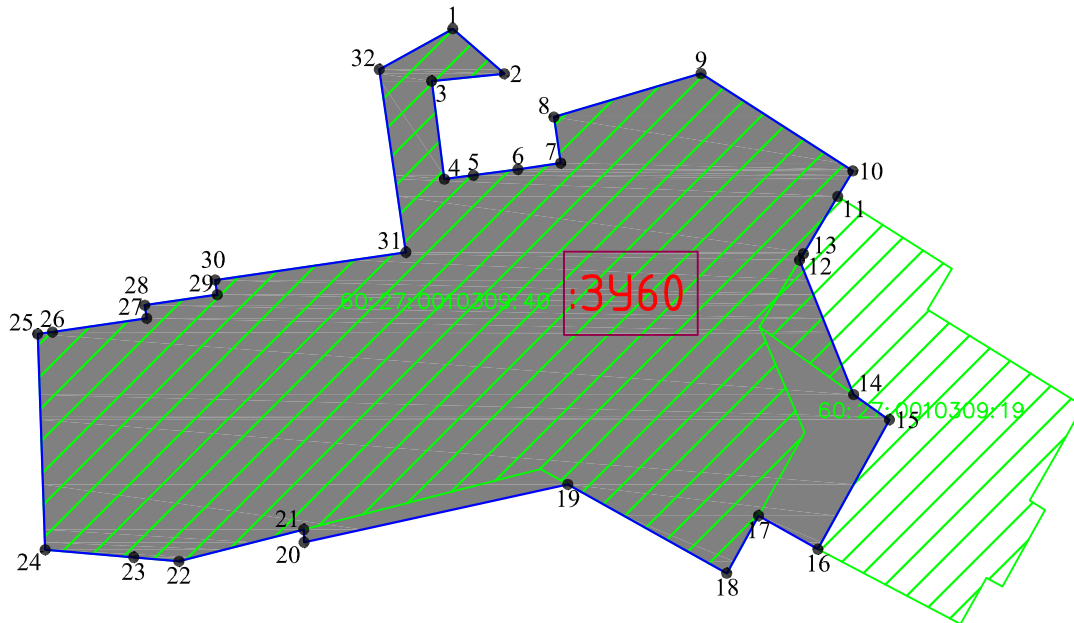
Изм.	Код. уч.	Лист	№ док.	Подпись	Дата
					
					

Проект межевания территории

Стадия	Лист	Листов
П		





Чертеж границ образуемого земельного участка
: 3459
Масштаб 1:500

ООО "Гео-Сервис"



Согласовано:	
Взам. инв. №	
Подпись и дата	
Инв. № подл.	


Условные обозначения

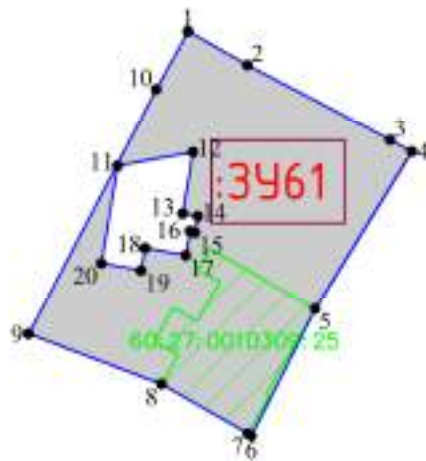
-  — граница образуемого земельного участка;
-  — обозначение образуемого земельного участка;
-  — обозначение характерной точки границы образуемого земельного участка;
-  — обозначение перераспределяемых земельных участков и их частей

МК № 02/2022–ПМТ.1

Реализация документов по территориальному планированию, планировке территории (разработка проекта межевания территории в границах улицы Октябрьский проспект, Советская, Свердлова, К. Маркса, Кузнецкая и реки Псковы в городе Пскове)

Изм.	Кол.уч.	Лист	№ док	Подп.	Дата

Выполнил	Семенов С.Ю.		Проект межевания территории	Стадия	Лист	Листов
				П		
Чертеж границ образуемого земельного участка : 3У60 Масштаб 1:1000			ООО "Гео-Сервис"			



Согласовано:	
Взам. инв. №	
Листы и дата	
№ в кат.	

- Условные обозначения
- граница образуемого земельного участка
 - 3461 - обозначение образуемого земельного участка
 - 1 - обозначение характерной точки границы образуемого земельного участка
 - 60:27:0010302:25 - обозначение перераспределяемых земельных участков и их частей

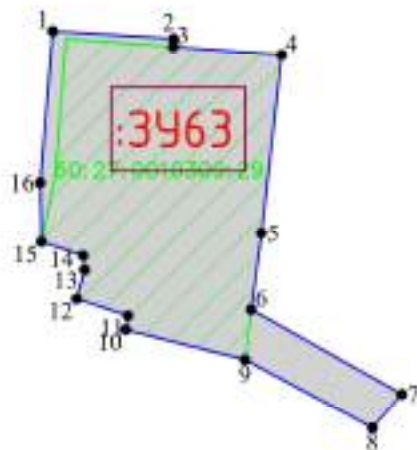
МК № 02/2022-ПМТ.1					
Реализация документов по территориальному планированию, планировке территории (разработка проекта межевания территории в границах улицы Октябрьский проспект, Советская, Сverdlova, K. Маркса, Куанцкая и реки Покова в городе Покове)					
Изм.	Код. уч.	Лист	№ док.	Подп.	Дата
ГИП		Назаров А.В.			
Выполнил		Семенов С.Ю.			
Проект межевания территории				Стадия	Лист
				П	
Чертеж границы образуемого земельного участка : 3461 Масштаб 1:1000				ООО "Гео-Сервис"	



Согласовано:	
Взам. инв. №	
Листы и дата	
№ № л. э. л.	

- Условные обозначения
- граница образуемого земельного участка
 - 3462 - обозначение образуемого земельного участка
 - 1 - обозначение характерной точки границы образуемого земельного участка
 - 80:27:0010309-33 - обозначение перераспределяемых земельных участков и их частей

МК № 02/2022-ПМТ.1					
Реализация документов по территориальному планированию, планировке территории (разработка проекта межевания территории в границах улицы Октябрьский проспект, Советская, Сverdlova, K. Маркса, Куанцкая и реки Покова в городе Покове)					
Изм.	Код. уч.	Лист	№ док.	Подп.	Дата
ГИП		Назаров А.В.			
Выполнил		Семенов С.Ю.			
Проект межевания территории				Стадия	Лист
				П	
Чертеж границ образуемого земельного участка : 3462 Масштаб 1:1000				ООО "Гео-Сервис"	

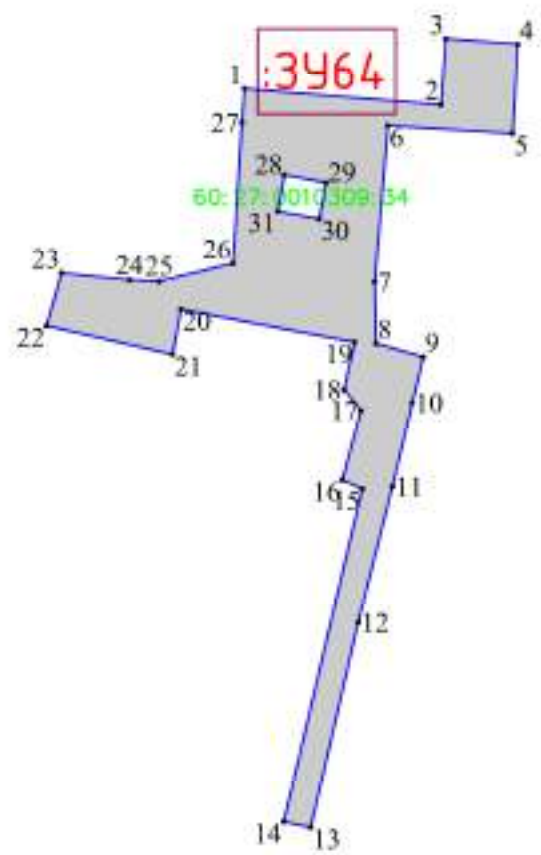


Согласовано:	
Взам. инв. №	
Листы и дата	
№ № листов	





- Условные обозначения
- граница образуемого земельного участка
 - 3463 - обозначение образуемого земельного участка
 - обозначение характерной точки границы образуемого земельного участка
 - перераспределяемые - обозначение перераспределяемых земельных участков и их частей

МК № 02/2022-ПМТ.1					
Реализация документов по территориальному планированию, планировке территории (разработка проекта межевания территории в границах улицы Октябрьский проспект, Советская, Сverdlova, K. Маркса, Куанцкая и реки Покова в городе Покове)					
Изм.	Код. уч.	Лист	№ док.	Подп.	Дата
ГИП		Назаров А.В.			
Выполнил		Семенов С.Ю.			
Проект межевания территории				Стадия	Лист
				П	
Чертеж границы образуемого земельного участка : 3463 Масштаб 1:1000				ООО "Geo-Service"	

Согласовано					
Взам. инв. №					
Подпись и дата					
Инв. № подл.					



Условные обозначения

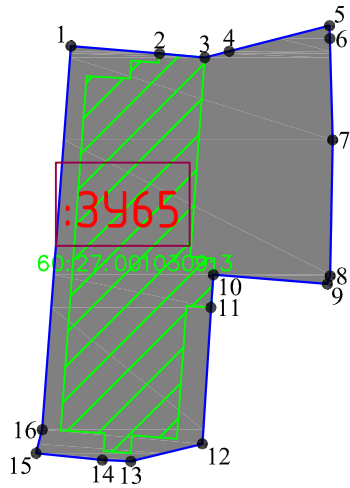
-  - граница образуемого земельного участка
-  - обозначение образуемого земельного участка
-  - обозначение характерной точки границы образуемого земельного участка
-  - обозначение перераспределяемых земельных участков и их частей

МК № 02/2022-ПМТ.1

Реализация документов по территориальному планированию, планировке территории (разработка проекта межевания территории в границах улицы Октябрьский проспект, Советская, Свердловская, К. Маркса, Кузнецкая и реки Пскова в городе Пскове)

Изм.	Код. уч.	Лист	№ док.	Подпись	Дата
ГИП			Назаров А.В.		
Выполнил			Семенов С.Ю.		

Проект межевания территории	Стадия	Лист	Листов
	П		
Чертеж границ образуемого земельного участка :3У64 Масштаб 1:1000			ООО "Гео-Сервис"






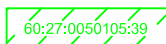
Согласовано:

Взам. инв. №

Подпись и дата



Инв. № подл.

Условные обозначения

-  — граница образуемого земельного участка;
-  — обозначение образуемого земельного участка;
-  — обозначение характерной точки границы образуемого земельного участка;
-  — обозначение перераспределяемых земельных участков и их частей

МК № 02/2022–ПМТ.1

Реализация документов по территориальному планированию, планировке территории (разработка проекта межевания территории в границах улицы Октябрьский проспект, Советская, Свердлова, К. Маркса, Кузнецкая и реки Псковы в городе Пскове)

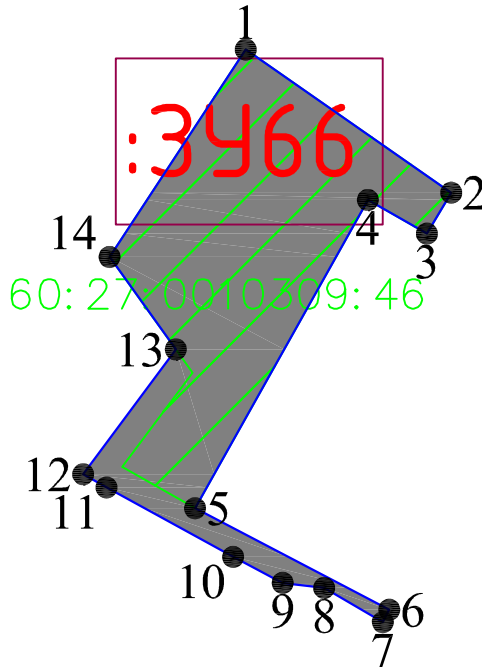
Изм.	Кол.уч.	Лист	№ док	Подп.	Дата
ГИП		Назаров А.В.			
Выполнил		Семенов С.Ю.			

Проект межевания территории

Стадия	Лист	Листов
П		

Чертеж границ образуемого земельного участка
: 3У65
Масштаб 1:1000

ООО "Гео-Сервис"






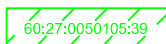
Согласовано:

Взам. инв. №

Подпись и дата

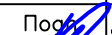

Инв. № подл.

Условные обозначения

-  — граница образуемого земельного участка;
-  — обозначение образуемого земельного участка;
-  — обозначение характерной точки границы образуемого земельного участка;
-  — обозначение перераспределяемых земельных участков и их частей

МК № 02/2022–ПМТ.1

Реализация документов по территориальному планированию, планировке территории (разработка проекта межевания территории в границах улицы Октябрьский проспект, Советская, Свердлова, К. Маркса, Кузнецкая и реки Псковы в городе Пскове)

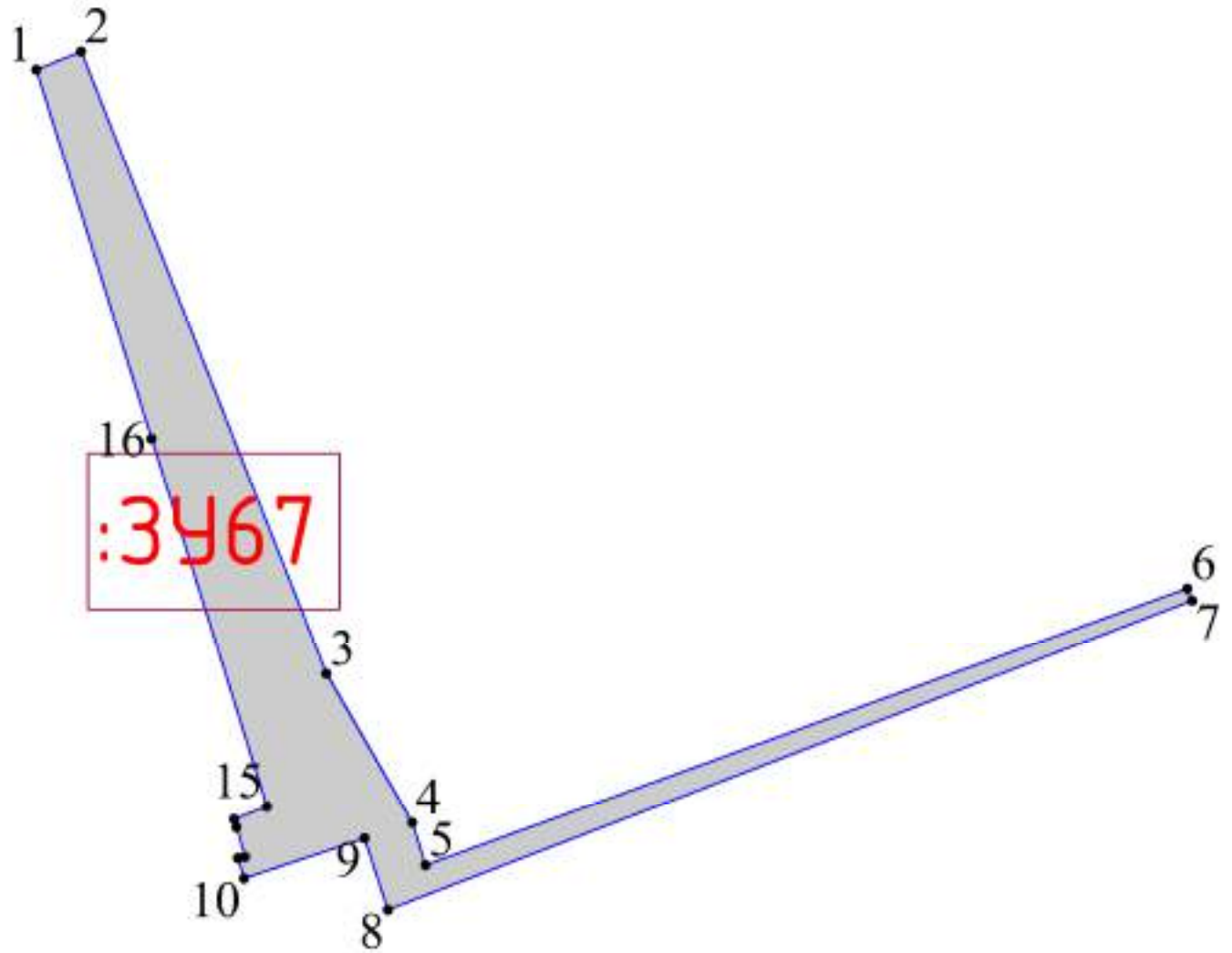
Изм.	Кол.уч.	Лист	№ док.	Подп.	Дата
ГИП		Назаров А.В.			
Выполнил		Семенов С.Ю.			

Проект межевания территории

Стадия	Лист	Листов
П		

Чертеж границ образуемого земельного участка
: 3У66
Масштаб 1:1000

ООО "Гео-Сервис"



Согласовано					
Взам. инв. №					
Подпись и дата					
Инв. № подл.					

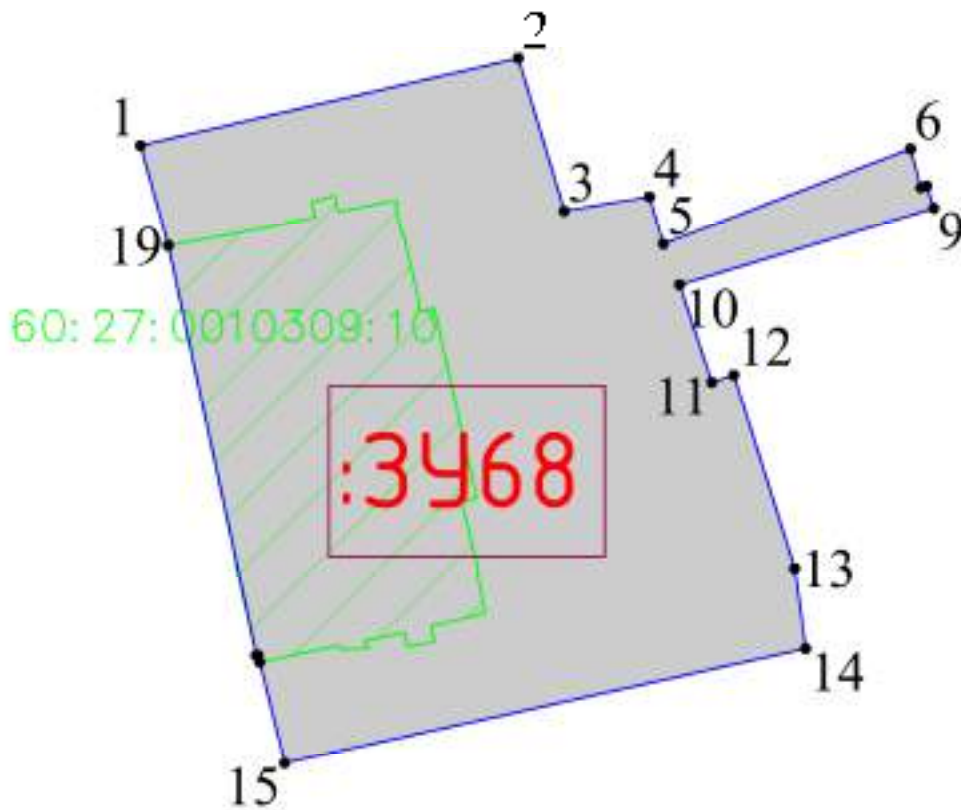
- Условные обозначения
- граница образуемого земельного участка;
 - обозначение образуемого земельного участка;
 - обозначение характерной точки границы образуемого земельного участка;
 - обозначение перераспределяемых земельных участков и их частей

МК № 02/2022-ПМТ.1





Реализация документов по территориальному планированию, планировке территории (разработка проекта межевания территории в границах улицы Октябрьский проспект, Советская, Свердловская, К. Маркса, Кузнецкая и реки Пскова в городе Пскове)

Изм.	Код. уч.	Лист	№ док.	Подпись	Дата

Выполнил	Семенов С.Ю.	Проект межевания территории	Стадия	Лист	Листов
			П		
Чертеж границ образуемого земельного участка :3У67 Масштаб 1:500			ООО "Гео-Сервис"		





Условные обозначения

-  - граница образуемого земельного участка;
-  - обозначение образуемого земельного участка;
-  - обозначение характерной точки границы образуемого земельного участка;
-  - обозначение перераспределяемых земельных участков и их частей

Согласовано	
Взам. инв. №	
Подпись и дата	
Инв. № подл.	

МК № 02/2022-ПМТ.1

Реализация документов по территориальному планированию, планировке территории (разработка проекта межевания территории в границах улицы Октябрьский проспект, Советская, Свердловская, К. Маркса, Кузнецкая и реки Пскова в городе Пскове)

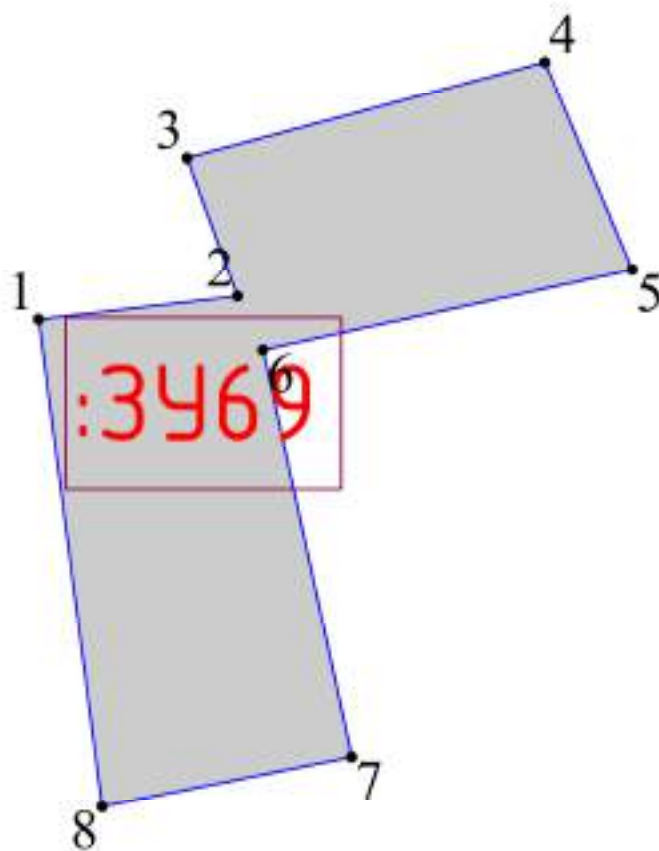
Изм.	Код. уч.	Лист	№ док.	Подп.	Дата
					
					

Проект межевания территории





Стадия	Лист	Листов
П		

Чертеж границ образуемого земельного участка
:3468
Масштаб 1:500

ООО "Гео-Сервис"





Условные обозначения

-  - граница образуемого земельного участка;
-  :3469 - обозначение образуемого земельного участка;
-  1 - обозначение характерной точки границы образуемого земельного участка;
-  0027:0030/00500 - обозначение перераспределяемых земельных участков и их частей

Согласовано	
Взам. инв. №	
Подпись и дата	
Инв. № подл.	

МК № 02/2022-ПМТ.1

Реализация документов по территориальному планированию, планировке территории (разработка проекта межевания территории в границах улицы Октябрьский проспект, Советская, Сverdlova, K. Marksa, Кузнецкая и реки Пскова в городе Пскове)

Изм.	Код. уч.	Лист	№ док.	Подп.	Дата
ГИП			Назаров А.В.		
Выполнил			Семенов С.Ю.		

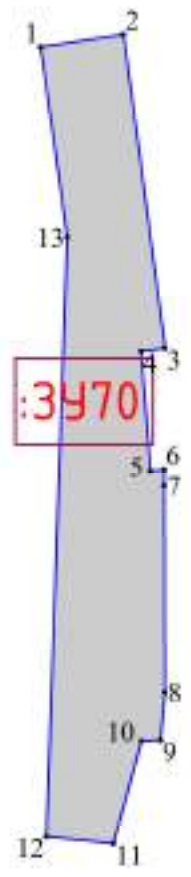
Проект межевания территории

Стадия	Лист	Листов
П		

Чертеж границ образуемого земельного участка
: 3469
Масштаб 1:500

ООО "Гео-Сервис"

Содержание					
Взам. инв. №					
Подпись и дата					
Инв. № подл.					



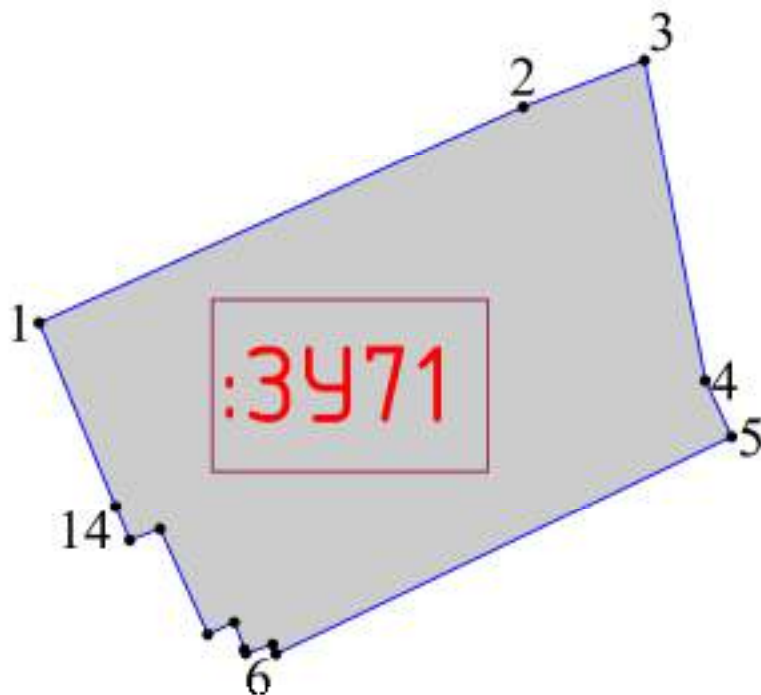
- Условные обозначения
- граница образуемого земельного участка
 - :3У70 - обозначение образуемого земельного участка
 - 1 - обозначение характерной точки границы образуемого земельного участка
 - 6627-003-005-09 - обозначение перераспределяемых земельных участков и их частей

МК № 02/2022-ПМТ.1





Реализация документов по территориальному планированию, планировке территории (разработка проекта межевания территории в границах улицы Октябрьский проспект, Советская, Свердловская, К. Маркса, Кузнецкая и реки Пскова в городе Пскове)

Изм.	Код. уч.	Лист	№ док.	Подп.	Дата
ГИП			Назаров А.В.		
Выполнил			Семенов С.Ю.		

Проект межевания территории	Стадия	Лист	Листов
	П		
Чертеж границ образуемого земельного участка : 3У70 Масштаб 1:1000		ООО "Гео-Сервис"	





Условные обозначения

-  - граница образуемого земельного участка;
-  - обозначение образуемого земельного участка;
-  - обозначение характерной точки границы образуемого земельного участка;
-  - обозначение перераспределяемых земельных участков и их частей

Согласовано					
Взам. инв. №					
Подпись и дата					
Инв. № подл.					

МК № 02/2022-ПМТ.1

Реализация документов по территориальному планированию, планировке территории (разработка проекта межевания территории в границах улицы Октябрьский проспект, Советская, Свердловская, К. Маркса, Кузнецкая и реки Пскова в городе Пскове)

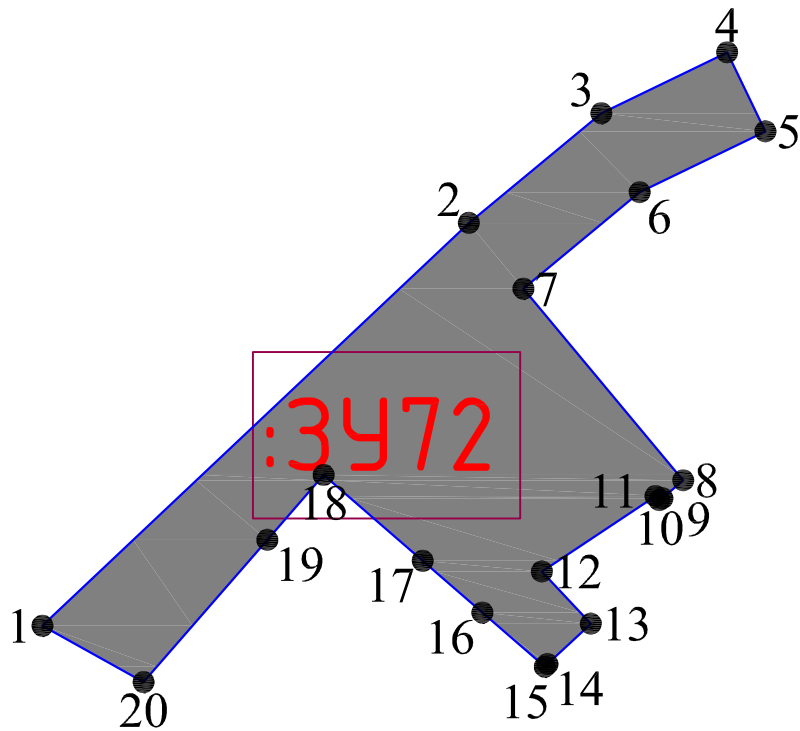
Изм.	Код. уч.	Лист	№ док.	Подпись	Дата
					
ГИП			Назаров А.В.		
Выполнил			Семенов С.Ю.		

Проект межевания территории

Стадия	Лист	Листов
П		

Чертеж границ образуемого земельного участка
:3У71
Масштаб 1:500

ООО "Гео-Сервис"



Согласовано:

Взам. инв. №

Подпись и дата

Инв. № подл.

Условные обозначения

- граница образуемого земельного участка;
- обозначение образуемого земельного участка;
- обозначение характерной точки границы образуемого земельного участка;
- обозначение перераспределяемых земельных участков и их частей

МК № 02/2022–ПМТ.1

Реализация документов по территориальному планированию, планировке территории (разработка проекта межевания территории в границах улицы Октябрьский проспект, Советская, Свердлова, К. Маркса, Кузнецкая и реки Псковы в городе Пскове)

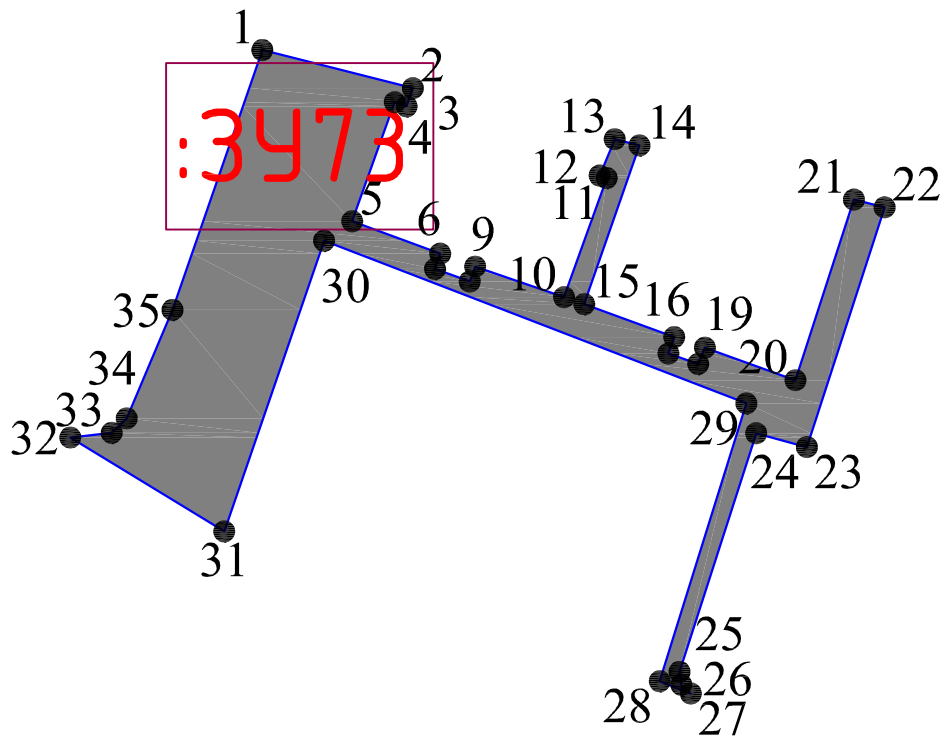
Изм.	Кол.уч.	Лист	№ док	Подп.	Дата
ГИП		Назаров А.В.			
Выполнил		Семенов С.Ю.			

Проект межевания территории

Стадия	Лист	Листов
П		

Чертеж границ образуемого земельного участка
: 3472
Масштаб 1:1000

ООО "Гео-Сервис"







Согласовано:

Взам. инв. №

Подпись и дата



Инв. № подл.

Условные обозначения

-  — граница образуемого земельного участка;
-  — обозначение образуемого земельного участка;
-  — обозначение характерной точки границы образуемого земельного участка;
-  — обозначение перераспределяемых земельных участков и их частей

МК № 02/2022–ПМТ.1

Реализация документов по территориальному планированию, планировке территории (разработка проекта межевания территории в границах улицы Октябрьский проспект, Советская, Свердлова, К. Маркса, Кузнецкая и реки Псковы в городе Пскове)

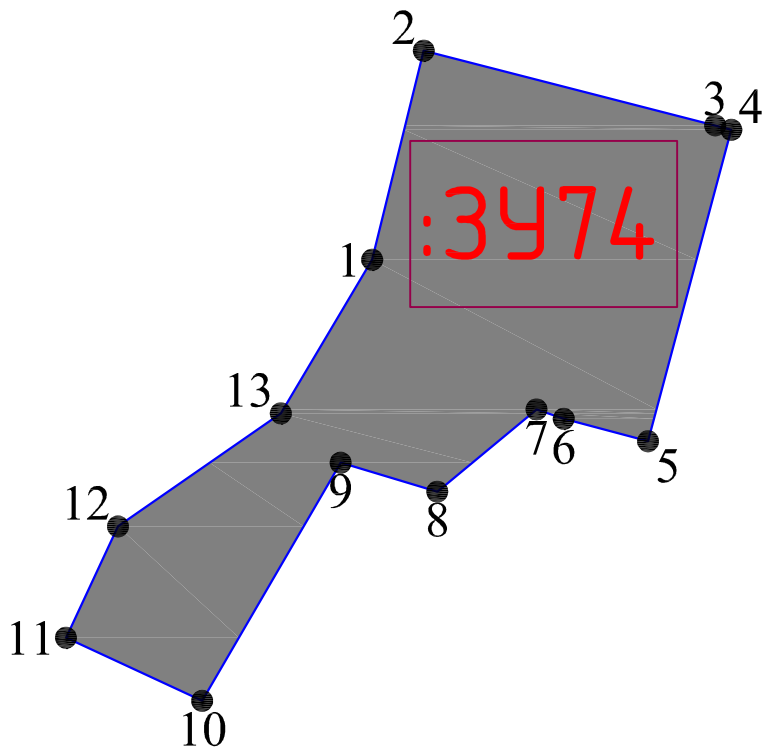
Изм.	Кол.уч.	Лист	№ док	Подп.	Дата
ГИП		Назаров А.В.			
Выполнил		Семенов С.Ю.			

Проект межевания территории

Стадия	Лист	Листов
П		

Чертеж границ образуемого земельного участка
: 3У73
Масштаб 1:500

ООО "Гео-Сервис"







Согласовано:

Взам. инв. №

Подпись и дата

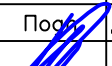

Инв. № подл.

Условные обозначения

-  — граница образуемого земельного участка;
-  — обозначение образуемого земельного участка;
-  — обозначение характерной точки границы образуемого земельного участка;
-  — обозначение перераспределяемых земельных участков и их частей

МК № 02/2022–ПМТ.1

Реализация документов по территориальному планированию, планировке территории (разработка проекта межевания территории в границах улицы Октябрьский проспект, Советская, Свердлова, К. Маркса, Кузнецкая и реки Псковы в городе Пскове)

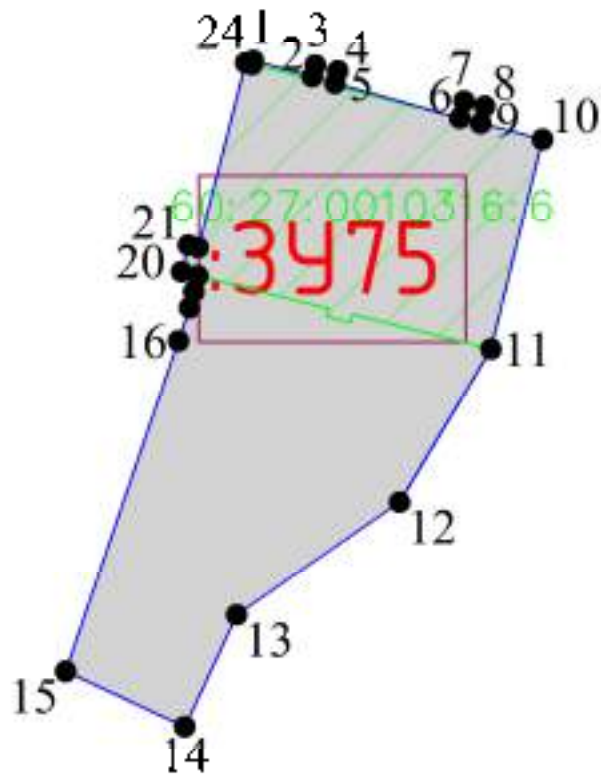
Изм.	Кол.уч.	Лист	№ док	Подп.	Дата
ГИП		Назаров А.В.			
Выполнил		Семенов С.Ю.			

Проект межевания территории

Стадия	Лист	Листов
П		

Чертеж границ образуемого земельного участка
: 3У74
Масштаб 1:500

ООО "Гео-Сервис"



Условные обозначения

- граница образуемого земельного участка
- 3475 - обозначение образуемого земельного участка
- обозначение характерной точки границы образуемого земельного участка
- 60:27:00103 6:6 - обозначение перераспределяемых земельных участков и их частей

Согласовано:	
Взам. инв. №	
Листы и дата	
№ № л. э. л.	

МК № 02/2022-ПМТ.1

Реализация документов по территориальному планированию, планировке территории (разработка проекта межевания территории в границах улицы Октябрьский проспект, Советская, Сverdlova, К. Маркса, Куанцкая и реки Покова в городе Покове)

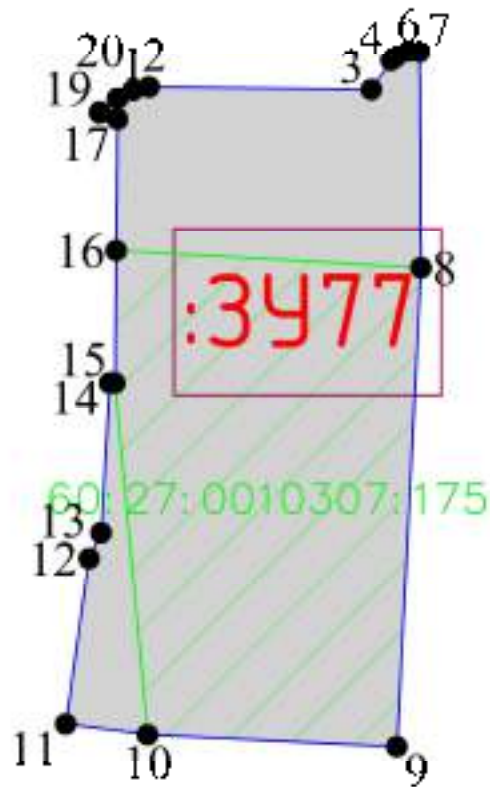
Изм.	Код. уч.	Лист	№ док.	Подп.	Дата
ГИП		Назаров А.В.			
Выполнил		Семенов С.Ю.			

Проект межевания территории

Стадия	Лист	Листов
П		

Чертеж границы образуемого земельного участка
: 3475
Масштаб 1:500

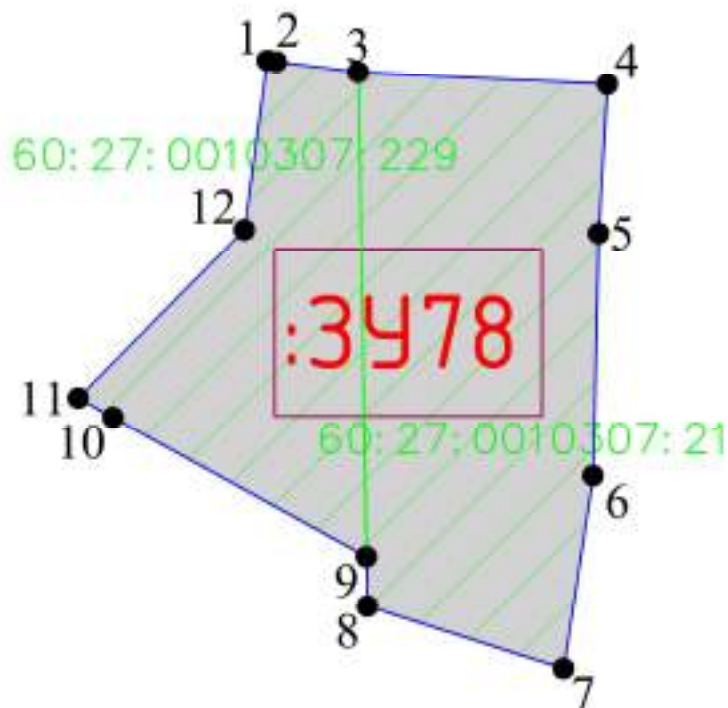
ООО "Гео-Сервис"







Согласовано:	
Взам. инв. №	
Листы и дата	
№ № л. э. д.	



- Условные обозначения
- граница образуемого земельного участка
 - :3У77 - обозначение образуемого земельного участка
 - 1 - обозначение характерной точки границы образуемого земельного участка
 - 60:27:0010307:175 - обозначение перераспределяемых земельных участков и их частей

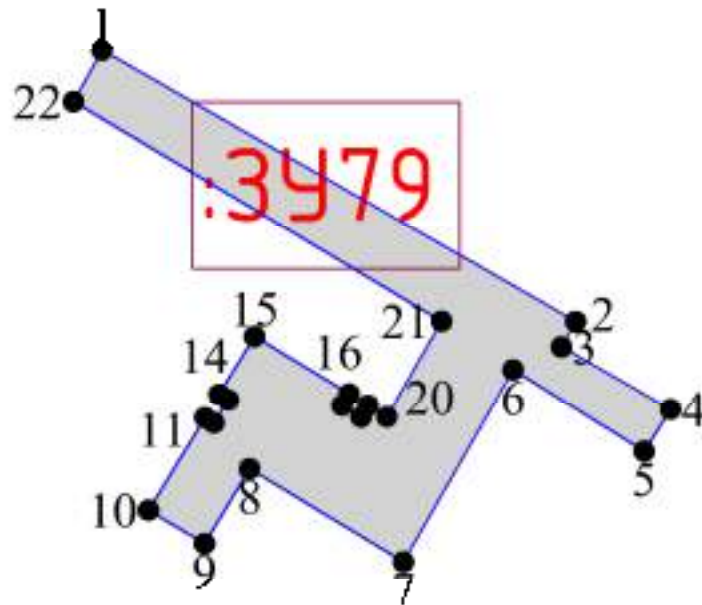
МК № 02/2022-ПМТ.1					
Реализация документов по территориальному планированию, планировке территории (разработка проекта межевания территории в границах улицы Октябрьский проспект, Советская, Сverdlova, K. Маркса, Куанцкая и реки Покова в городе Покове)					
Изм.	Код. уч.	Лист	№ док.	Подп.	Дата
ГИП		Назаров А.В.			
Выполнил		Семенов С.Ю.			
Проект межевания территории				Стадия	Лист
				П	
Чертеж границы образуемого земельного участка : 3У77 Масштаб 1:500				ООО "Гео-Сервис"	







Согласовано:	
Взам. инв. №	
Листы и дата	
№ в. л. э. л.	



- Условные обозначения
-  - граница образуемого земельного участка
 -  - обозначение образуемого земельного участка
 -  - обозначение характерной точки границы образуемого земельного участка
 -  - обозначение перераспределяемых земельных участков и их частей

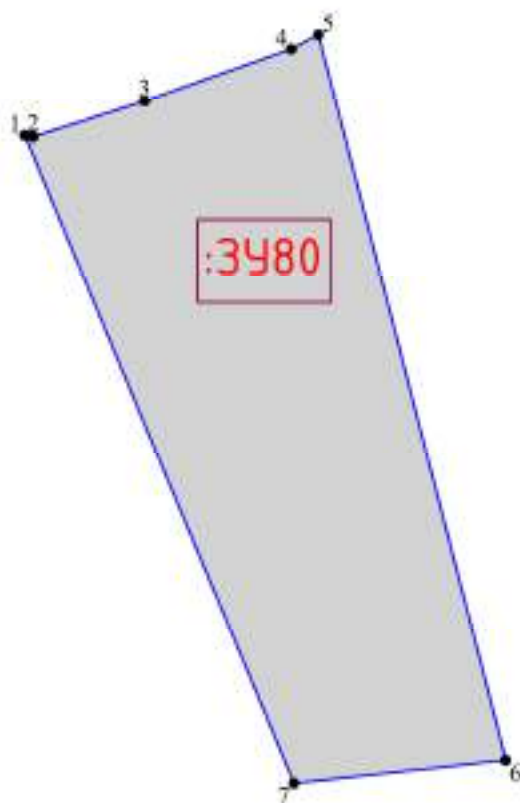
МК № 02/2022-ПМТ.1					
Реализация документов по территориальному планированию, планировке территории (разработка проекта межевания территории в границах улицы Октябрьский проспект, Советская, Сverdlova, K. Маркса, Куанцкая и реки Пскова в городе Пскове)					
Изм.	Код. уч.	Лист	№ док.	Подп.	Дата
ГИП		Назаров А.В.			
Выполнил		Семенов С.Ю.			
Проект межевания территории				Стадия	Лист
				п	
Чертеж границы образуемого земельного участка : 3478 Масштаб 1:500				ООО "Гео-Сервис"	







Согласовано:	
Взам. инв. №	
Листы и дата	
№ № л. э. л.	



- Условные обозначения
-  - граница образуемого земельного участка
 -  - обозначение образуемого земельного участка
 -  - обозначение характерной точки границы образуемого земельного участка
 -  - обозначение перераспределяемых земельных участков и их частей

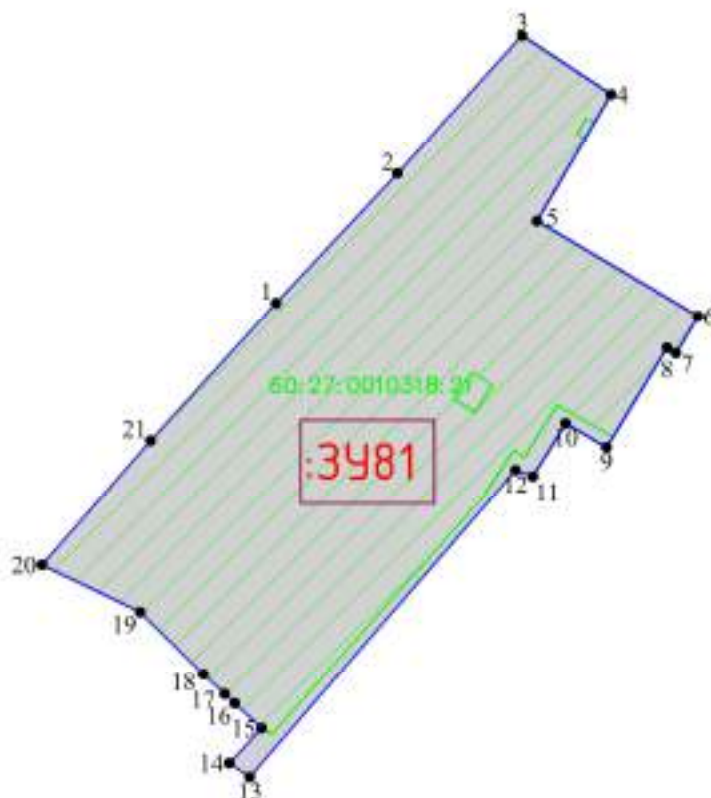
МК № 02/2022-ПМТ.1					
Реализация документов по территориальному планированию, планировке территории (разработка проекта межевания территории в границах улицы Октябрьский проспект, Советская, Сverdlova, K. Маркса, Куанцкая и реки Покова в городе Покове)					
Изм.	Код. уч.	Лист	№ док.	Подп.	Дата
ГИП		Назаров А.В.			
Выполнил		Семенов С.Ю.			
Проект межевания территории				Стадия	Лист
				п	
Чертеж границы образуемого земельного участка : 3479 Масштаб 1:500				ООО "Гео-Сервис"	







Согласовано:	
Взам. инв. №	
Листы и дата	
№ в кат.	



- Условные обозначения
-  - граница образуемого земельного участка
 -  - обозначение образуемого земельного участка
 -  - обозначение характерной точки границы образуемого земельного участка
 -  - обозначение перераспределяемых земельных участков и их частей

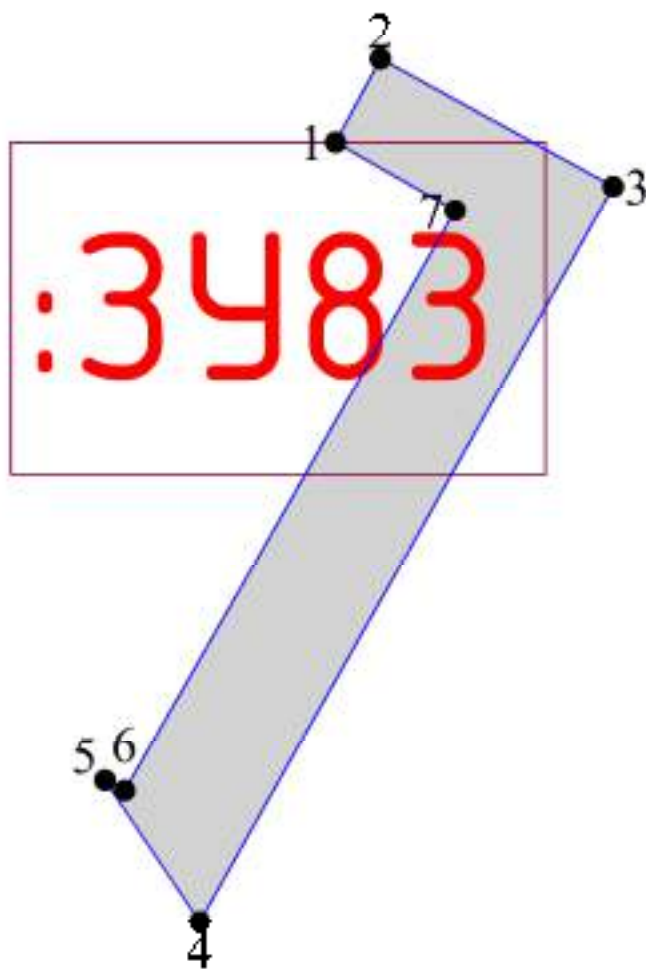
МК № 02/2022-ПМТ.1					
Реализация документов по территориальному планированию, планировке территории (разработка проекта межевания территории в границах улицы Октябрьский проспект, Советская, Сverdlova, K. Маркса, Куанцкая и реки Пскова в городе Пскове)					
Изм.	Код.уч.	Лист	№ док.	Подп.	Дата
ГИП		Назаров А.В.			
Выполнил		Семенов С.Ю.			
Проект межевания территории				Стадия	Лист
				П	
Чертеж границ образуемого земельного участка : 3480 Масштаб 1:1000				ООО "Гео-Сервис"	







Согласовано:	
Взам. инв. №	
Листы и дата	
№ № л. э. л.	

- Условные обозначения
-  - граница образуемого земельного участка
 -  - обозначение образуемого земельного участка
 -  - обозначение характерной точки границы образуемого земельного участка
 -  - обозначение перераспределяемых земельных участков и их частей

МК № 02/2022-ПМТ.1					
Реализация документов по территориальному планированию, планировке территории (разработка проекта межевания территории в границах улицы Октябрьский проспект, Советская, Сverdlova, K. Маркса, Куанцкая и реки Пскова в городе Пскове)					
Изм.	Код уч.	Лист	№ док.	Подп.	Дата
ГИП		Назаров А.В.			
Выполнил		Семенов С.Ю.			
Проект межевания территории				Стадия	Лист
				П	
Чертеж границ образуемого земельного участка : 3481 Масштаб 1:1000				ООО "Гео-Сервис"	





Условные обозначения

-  - граница образуемого земельного участка
-  - обозначение образуемого земельного участка
-  - обозначение характерной точки границы образуемого земельного участка
-  - обозначение перераспределяемых земельных участков и их частей

Согласовано:	
Взам. инв. №	
Листы и дата	
№ № листов	

МК № 02/2022-ПМТ.1

Реализация документов по территориальному планированию, планировке территории (разработка проекта межевания территории в границах улицы Октябрьский проспект, Советская, Сverdlova, K. Маркса, Куанцкая и реки Покова в городе Покове)

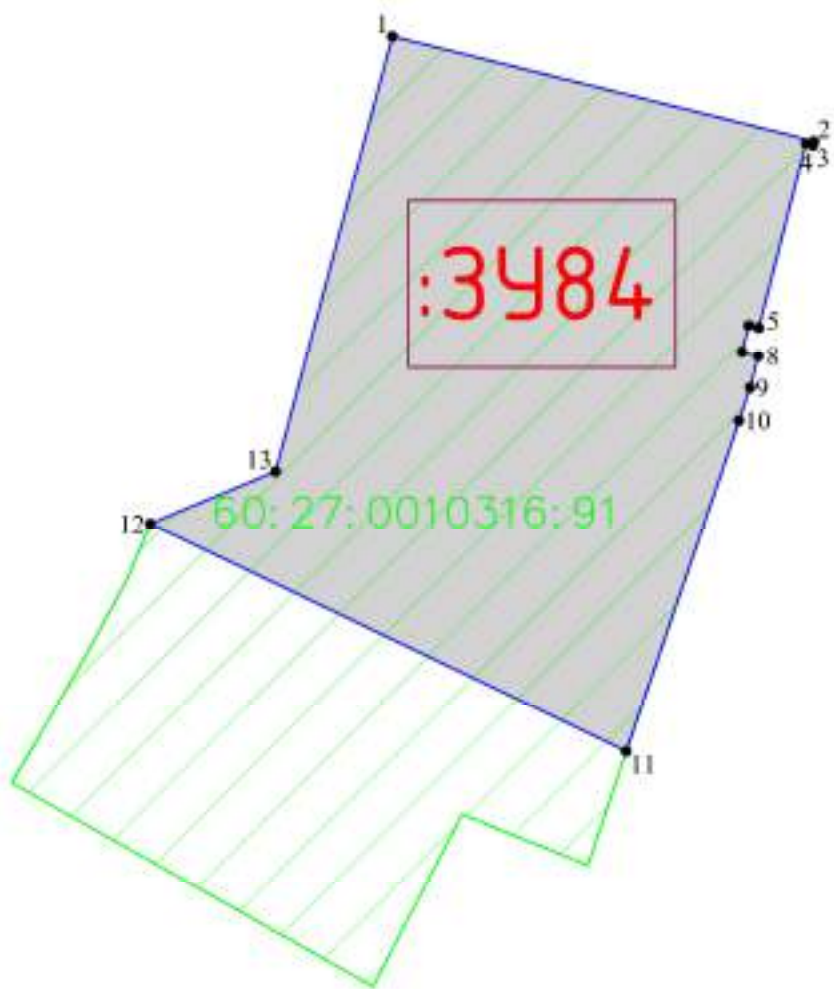
Изм.	Код уч.	Лист	№ док.	Подп.	Дата
ГИП		Назаров	А.В.		
Выполнил		Семенов	С.Ю.		

Проект межевания территории

Стадия	Лист	Листов
П		

Чертеж границы образуемого земельного участка
: 3483
Масштаб 1:250

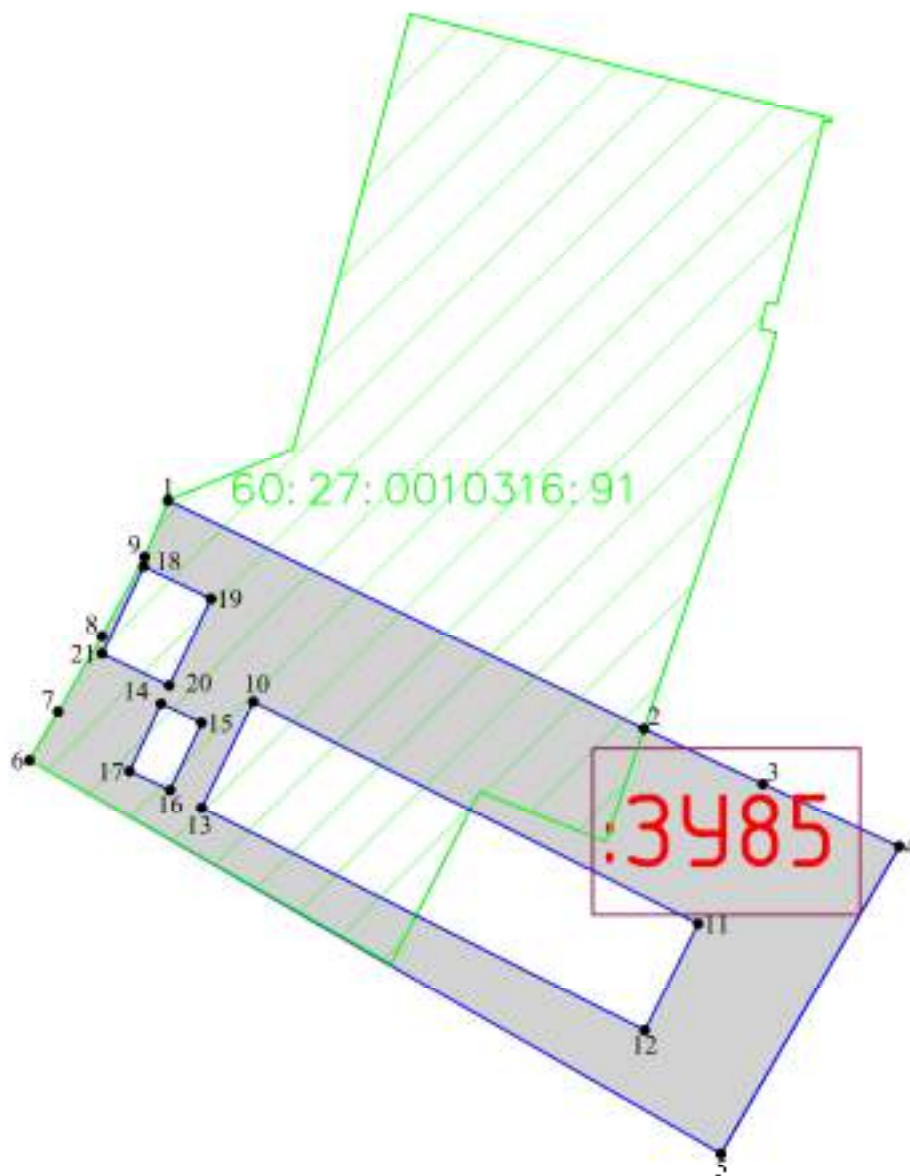
ООО "Гео-Сервис"







- Условные обозначения
- граница образуемого земельного участка
 - :3484 - обозначение образуемого земельного участка
 - 1 - обозначение характерной точки границы образуемого земельного участка
 - 60:27:0010316:91 - обозначение перераспределяемых земельных участков и их частей

Согласовано:	
Взам. инв. №	
Листы и дата	
№ № л. э. л.	

МК № 02/2022-ПМТ.1					
Реализация документов по территориальному планированию, планировке территории (разработка проекта межевания территории в границах улицы Октябрьский проспект, Советская, Сverdlova, K. Маркса, Куанцкая и реки Пскова в городе Пскове)					
Изм.	Код. уч.	Лист	№ док.	Подп.	Дата
ГИП		Назаров А.В.			
Выполнил		Семенов С.Ю.			
Проект межевания территории				Стадия	Лист
				П	
Чертеж границ образуемого земельного участка : 3484 Масштаб 1:500				ООО "Гео-Сервис"	





Условные обозначения

-  - граница образуемого земельного участка;
-  - обозначение образуемого земельного участка;
-  - обозначение характерной точки границы образуемого земельного участка;
-  - обозначение перераспределяемых земельных участков и их частей

Согласовано:					
Взам. инв. №					
Листы и дата					
№ в кат.					

МК № 02/2022-ПМТ.1

Реализация документов по территориальному планированию, планировке территории (разработка проекта межевания территории в границах улицы Октябрьский проспект, Советская, Сverdlova, K. Маркса, Куанцкая и реки Пскова в городе Пскове)

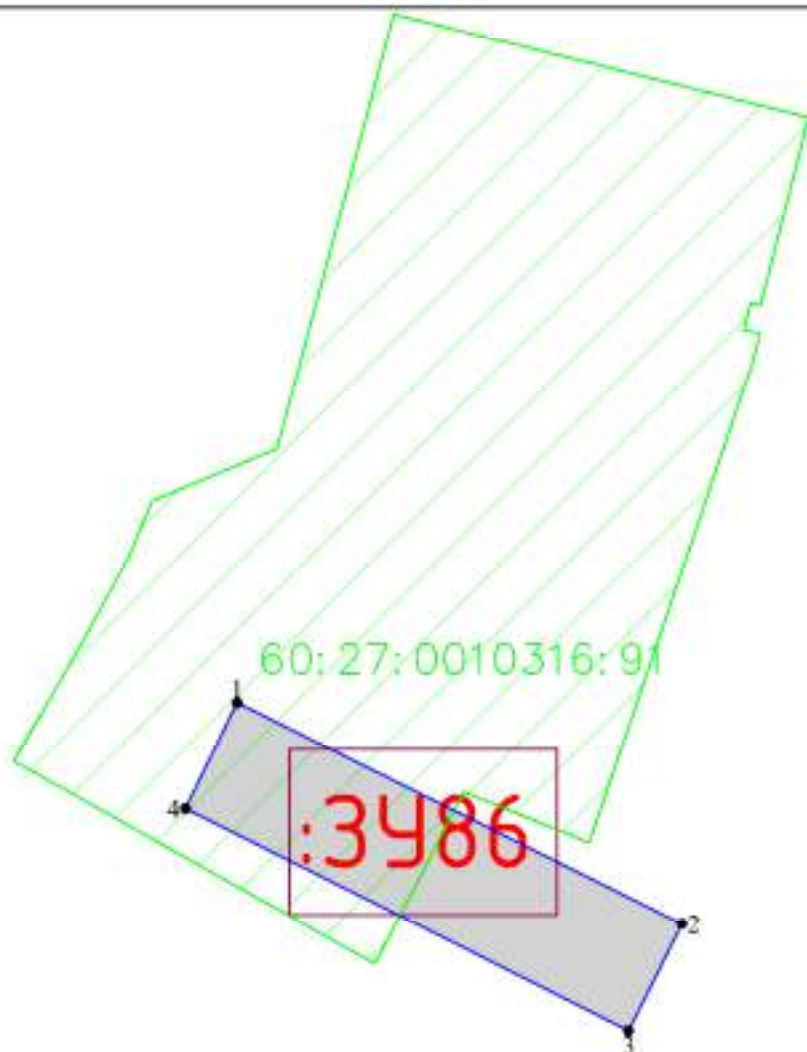
Изм.	Код. уч.	Лист	№ док.	Подп.	Дата
					
					

Проект межевания территории





Стадия	Лист	Листов
П		



Чертеж границы образуемого земельного участка
: 3485
Масштаб 1:500

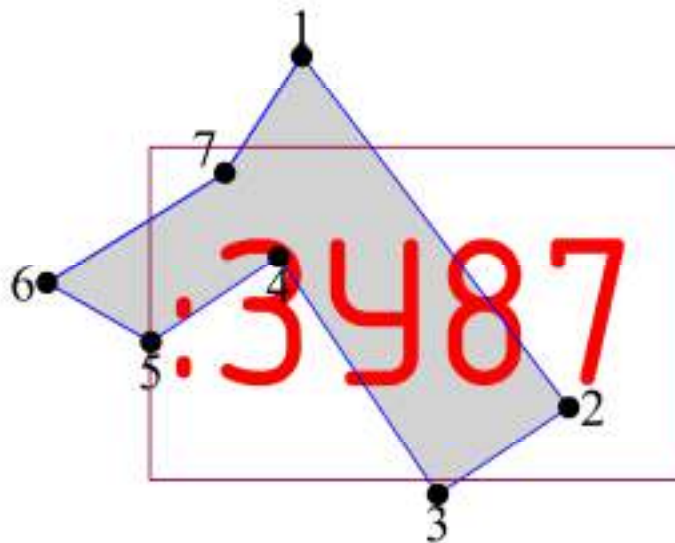
ООО "Гео-Сервис"







Согласовано:					
Взам. инв. №					
Листы и дата					
№ № листов					



- Условные обозначения
-  - граница образуемого земельного участка
 -  - обозначение образуемого земельного участка
 -  - обозначение характерной точки границы образуемого земельного участка
 -  - обозначение перераспределяемых земельных участков и их частей

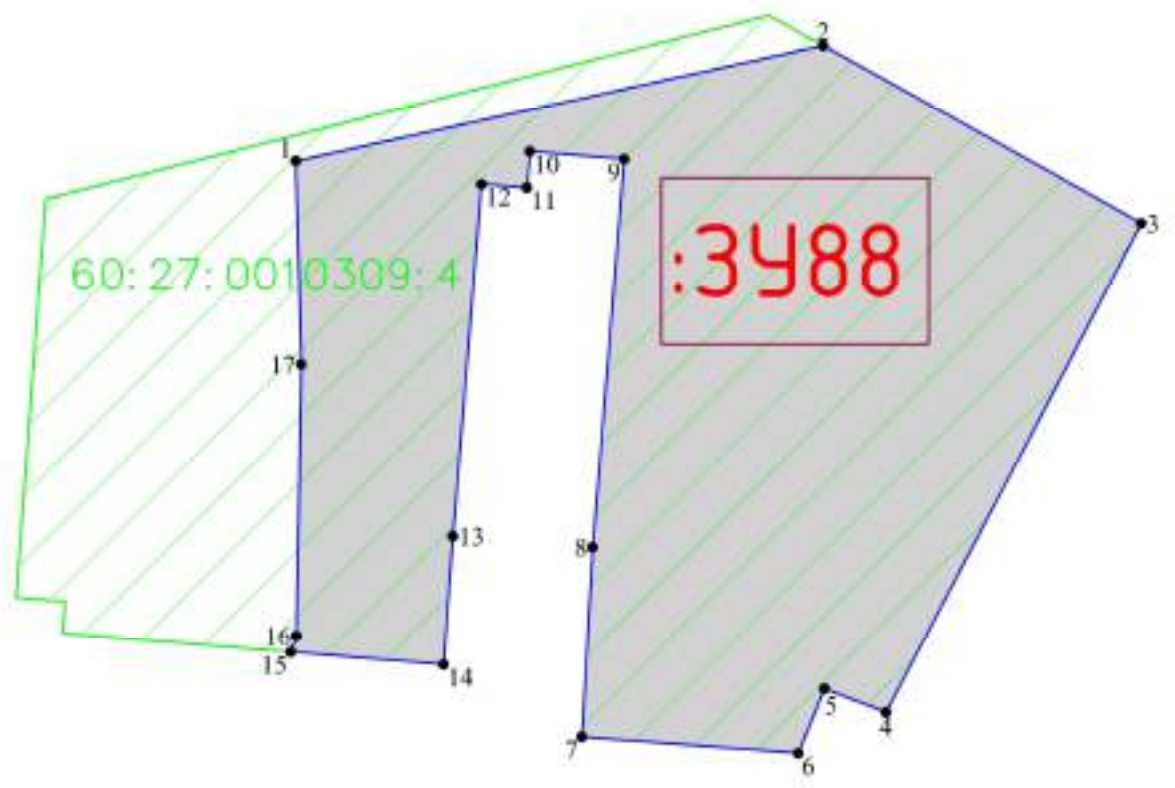
						МК № 02/2022-ПМТ.1			
						Реализация документов по территориальному планированию, планировке территории (разработка проекта межевания территории в границах улицы Октябрьский проспект, Советская, Свердлова, К. Маркса, Куанецкая и реки Покова в городе Покове)			
Изм.	Код уч.	Лист	№ док.	Подп.	Дата	Проект межевания территории	Стадия	Лист	Листов
ГИП		Назаров А.В.					П		
Выполнил		Семенов С.Ю.				Чертеж границы образуемого земельного участка : 3486 Масштаб 1:500	ООО "Гео-Сервис"		



№ п/п	№ докум.	Подпись и дата	Взам. инв. №	Содержание

- Условные обозначения
-  - граница образуемого земельного участка
 -  - обозначение образуемого земельного участка
 -  - обозначение характерной точки границы образуемого земельного участка
 -  - обозначение перераспределяемых земельных участков и их частей

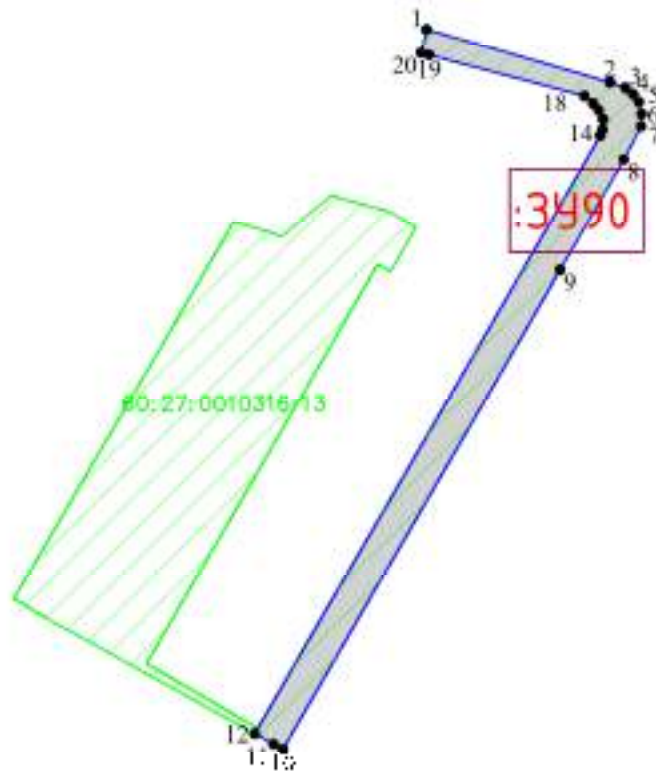
МК № 02/2022-ПМТ.1					
Реализация документов по территориальному планированию, планировке территории (разработка проекта межевания территории в границах улицы Октябрьский проспект, Советская, Свердловка, К. Маркса, Куанецкая и реки Покова в городе Покове)					
Изм.	Код уч.	Лист	№ док.	Подп.	Дата
ГИП		Назаров А.В.			
Выполнил		Семенов С.Ю.			
Проект межевания территории				Стадия	Лист
				П	
Чертеж границы образуемого земельного участка : 3487 Масштаб 1:250				ООО "Гео-Сервис"	



Согласовано:	
Взам. инв. №	
Листы и дата	
№ в кат.	

- Условные обозначения
- граница образуемого земельного участка
 - :3488 - обозначение образуемого земельного участка
 - 1 - обозначение характерной точки границы образуемого земельного участка
 - обозначение перераспределяемых земельных участков и их частей

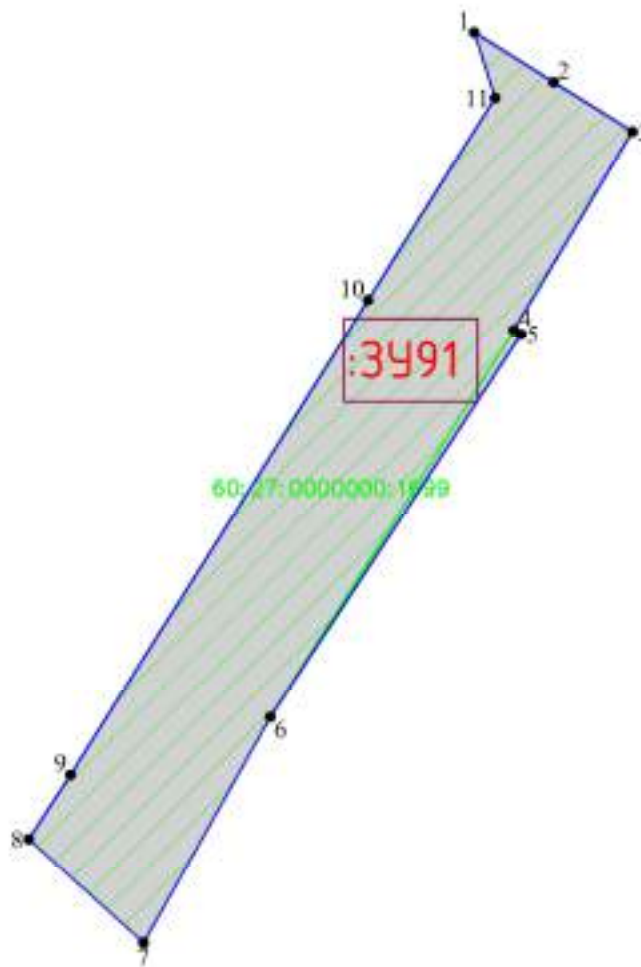
МК № 02/2022-ПМТ.1					
Реализация документов по территориальному планированию, планировке территории (разработка проекта межевания территории в границах улицы Октябрьский проспект, Советская, Сverdлова, К. Маркса, Куанцкая и реки Пскова в городе Пскове)					
Изм.	Код.уч.	Лист	№ док.	Подп.	Дата
ГИП		Назаров А.В.			
Выполнил		Семенов С.Ю.			
Проект межевания территории				Стадия	Лист
				п	
Чертеж границы образуемого земельного участка :ЗУВВ Масштаб 1:500				ООО "Гео-Сервис"	







Согласовано:	
Взам. инв. №	
Листы и дата	
№ п. л. э. л.	



- Условные обозначения
- граница образуемого земельного участка
 - обозначение образуемого земельного участка
 - обозначение характерной точки границы образуемого земельного участка
 - обозначение перераспределяемых земельных участков и их частей

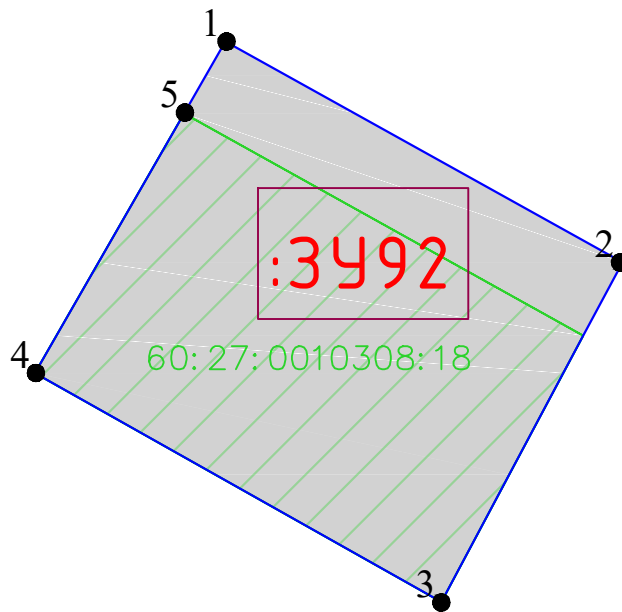
МК № 02/2022-ПМТ.1					
Реализация документов по территориальному планированию, планировке территории (разработка проекта межевания территории в границах улицы Октябрьский проспект, Советская, Сverdlova, K. Маркса, Куанцкая и реки Пскова в городе Пскове)					
Изм.	Код уч.	Лист	№ док.	Подп.	Дата
ГИП		Назаров А.В.			
Выполнил		Семенов С.Ю.			
Проект межевания территории				Стадия	Лист
				П	
Чертеж границ образуемого земельного участка : 3490 Масштаб 1:1000				ООО "Гео-Сервис"	






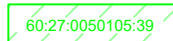
Согласовано:	
Взам. инв. №	
Листы и дата	
№ в кат.	

- Условные обозначения
-  - граница образуемого земельного участка
 -  - обозначение образуемого земельного участка
 -  - обозначение характерной точки границы образуемого земельного участка
 -  - обозначение перераспределяемых земельных участков и их частей

						МК № 02/2022-ПМТ.1			
						Реализация документов по территориальному планированию, планировке территории (разработка проекта межевания территории в границах улицы Октябрьский проспект, Советская, Сverdlova, K. Маркса, Куанцкая и реки Покова в городе Покове)			
Изм.	Код уч.	Лист	№ док.	Подп.	Дата	Проект межевания территории	Стадия	Лист	Листов
ГИП		Назаров А.В.					П		
Выполнил		Семенов С.Ю.				Чертеж границы образуемого земельного участка : 3491 Масштаб 1:1000	ООО "Гео-Сервис"		





Условные обозначения

-  — граница образуемого земельного участка;
-  — обозначение образуемого земельного участка;
-  — обозначение характерной точки границы образуемого земельного участка;
-  — обозначение перераспределяемых земельных участков и их частей

Согласовано:				
Взам. инв. №				
Подпись и дата				
Инв. № подл.				

МК № 07/2023–ПМТ.1

Реализация документов по территориальному планированию, планировке территории (разработка проекта межевания территории в границах улицы Октябрьский проспект, Советская, Сверглова, К Маркса, Кузнецкая и реки Псковы в городе Пскове)

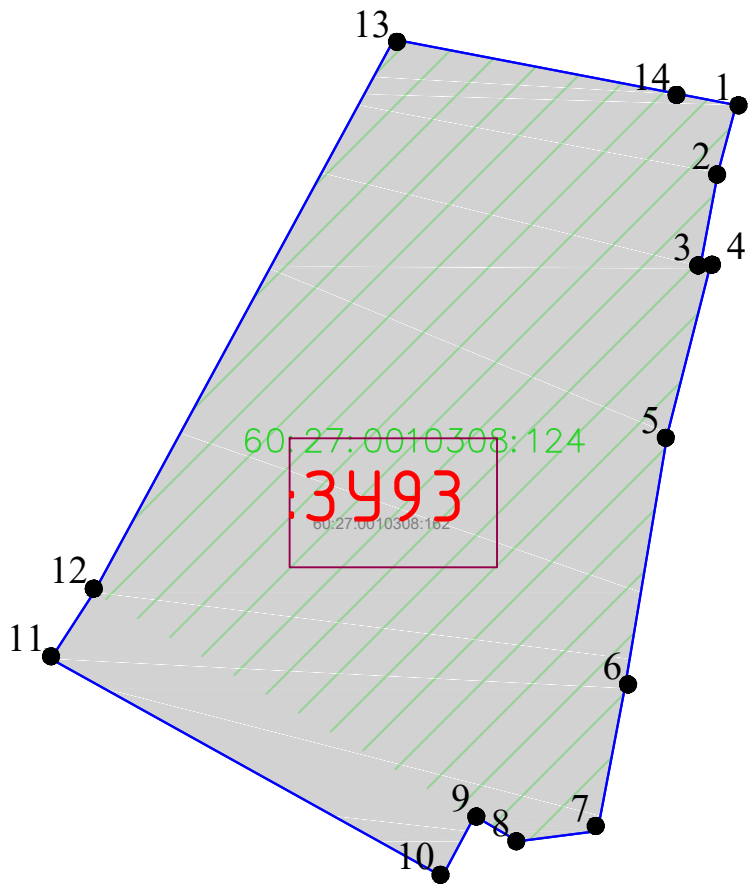
Изм.	Кол.уч.	Лист	№ док.	Подп.	Дата
					
					

Проект межевания территории

Стадия	Лист	Листов
П		

Чертеж границ образуемого земельного участка
: 3У92
Масштаб 1:1000

ООО "Гео-Сервис"







Согласовано:

Взам. инв. №

Подпись и дата



Инв. № подл.

Условные обозначения

-  — граница образуемого земельного участка;
-  — обозначение образуемого земельного участка;
-  — обозначение характерной точки границы образуемого земельного участка;
-  — обозначение перераспределяемых земельных участков и их частей

МК № 07/2023–ПМТ.1

Реализация документов по территориальному планированию, планировке территории (разработка проекта межевания территории в границах улицы Октябрьский проспект, Советская, Сверглова, К. Маркса, Кузнецкая и реки Псковы в городе Пскове)

Изм.	Кол.уч.	Лист	№ док.	Подпись	Дата
ГИП					
Выполнил					

Проект межевания территории

Стадия	Лист	Листов
П		

Чертеж границ образуемого земельного участка
: 3493
Масштаб 1:1000

ООО "Гео-Сервис"

5. Каталог координат красных линий.

№	X	Y
1	499912,38	1273515,99
2	499889,89	1273556,48
3	499880,94	1273571,30
4	499850,83	1273629,43
5	499851,18	1273629,61
6	499841,30	1273648,48
7	499825,56	1273640,99
8	499820,68	1273638,67
9	499744,79	1273601,29
10	499738,98	1273597,94
11	499705,95	1273582,28
12	499705,45	1273579,67
13	499713,22	1273561,57
14	499718,34	1273550,38
15	499723,57	1273538,95
16	499744,09	1273495,03
17	499748,77	1273484,73
18	499754,07	1273473,08
19	499762,42	1273454,65
20	499768,08	1273442,82
21	499770,97	1273436,71
22	499810,97	1273456,64
23	499829,39	1273467,45
24	499873,25	1273493,19
25	499876,75	1273495,13
26	499883,78	1273499,25
27	500359,83	1273168,82
28	500370,41	1273190,31
29	500375,52	1273187,91
30	500380,29	1273197,52
31	500387,28	1273213,83
32	500394,79	1273231,91
33	500394,32	1273232,10
34	500407,26	1273261,15
35	500421,51	1273293,16
36	500424,58	1273301,19
37	500453,77	1273335,74
38	500463,18	1273346,75
39	500465,27	1273350,07
40	500465,86	1273350,01

41	500467,26	1273353,37
42	500466,70	1273353,59
43	500471,27	1273364,48
44	500475,36	1273362,77
45	500482,54	1273380,04
46	500483,86	1273386,08
47	500485,41	1273395,48
48	500404,88	1273416,84
49	500396,69	1273419,04
50	500382,99	1273424,82
51	500334,37	1273435,16
52	500321,56	1273434,15
53	500272,36	1273429,60
54	500241,13	1273423,53
55	500215,41	1273414,85
56	500189,28	1273407,84
57	500189,46	1273407,17
58	500187,75	1273406,73
59	500188,33	1273404,52
60	500190,03	1273404,97
61	500192,58	1273395,15
62	500190,75	1273394,69
63	500191,37	1273392,26
64	500193,21	1273392,72
65	500195,79	1273382,77
66	500193,95	1273382,30
67	500194,63	1273379,58
68	500196,50	1273380,06
69	500197,25	1273377,14
70	500198,35	1273374,87
71	500203,97	1273372,78
72	500208,62	1273361,61
73	500209,46	1273359,49
74	500205,61	1273358,29
75	500219,68	1273329,78
76	500226,08	1273319,28
77	500249,89	1273270,23
78	500267,96	1273241,65
79	500270,84	1273237,43
80	500282,15	1273220,32
81	500284,78	1273214,12
82	500285,71	1273214,64
83	500285,88	1273215,14
84	500287,44	1273212,75
85	500303,57	1273194,17

86	500307,41	1273187,27
87	500324,28	1273170,87
88	500330,58	1273170,46
89	500341,43	1272907,76
90	500357,91	1273033,36
91	500363,27	1273032,59
92	500364,32	1273039,48
93	500366,43	1273079,39
94	500358,60	1273096,04
95	500337,18	1273125,59
96	500319,67	1273146,29
97	500318,34	1273149,99
98	500314,76	1273155,38
99	500298,85	1273173,85
100	500298,23	1273173,39
101	500290,08	1273184,04
102	500285,21	1273190,20
103	500284,83	1273189,93
104	500271,83	1273207,32
105	500268,53	1273211,79
106	500261,83	1273220,54
107	500242,03	1273248,61
108	500217,58	1273296,89
109	500215,64	1273296,32
110	500203,00	1273322,06
111	500202,27	1273324,16
112	500150,71	1273291,90
113	500144,11	1273286,62
114	500117,05	1273269,88
115	500102,71	1273260,90
116	500071,34	1273241,88
117	500099,51	1273197,70
118	500103,61	1273196,62
119	500124,96	1273161,78
120	500123,80	1273159,00
121	500097,20	1273141,53
122	500111,60	1273119,09
123	500111,24	1273118,86
124	500119,00	1273106,90
125	500119,35	1273107,12
126	500126,20	1273096,54
127	500145,39	1273064,82
128	500147,47	1273066,20
129	500152,41	1273058,73
130	500157,72	1273053,95

131	500177,05	1273024,12
132	500213,84	1272966,35
133	500234,36	1272936,32
134	500233,27	1272929,36
135	500241,98	1272921,05
136	500335,36	1272906,25
137	500076,25	1273471,84
138	500116,59	1273495,16
139	500115,56	1273496,92
140	500136,18	1273508,85
141	500125,80	1273527,62
142	500133,07	1273531,85
143	500130,25	1273538,83
144	500126,84	1273565,77
145	500117,82	1273560,94
146	500118,40	1273576,97
147	500119,04	1273586,65
148	500118,90	1273586,79
149	500097,13	1273576,97
150	500087,42	1273596,22
151	500052,64	1273576,27
152	500053,55	1273575,06
153	500038,51	1273566,77
154	500038,22	1273567,23
155	500033,01	1273564,01
156	500033,36	1273563,45
157	500032,63	1273562,84
158	500032,33	1273563,35
159	500016,90	1273553,98
160	500013,83	1273552,32
161	499994,54	1273540,79
162	499989,93	1273538,26
163	499971,60	1273527,18
164	499916,87	1273494,05
165	499831,01	1273444,13
166	499817,83	1273436,56
167	499865,08	1273355,45
168	499878,39	1273363,26
169	499963,14	1273412,22
170	500022,20	1273446,36
171	500042,69	1273454,77
172	500075,24	1273473,60
173	500170,93	1273327,49
174	500158,21	1273347,98
175	500150,55	1273354,74

176	500155,39	1273355,84
177	500155,58	1273355,03
178	500166,43	1273357,56
179	500166,80	1273356,70
180	500172,67	1273358,15
181	500169,95	1273369,20
182	500171,96	1273369,69
183	500170,65	1273375,02
184	500168,63	1273374,53
185	500165,68	1273386,57
186	500169,59	1273396,74
187	500162,44	1273425,49
188	500161,34	1273429,50
189	500162,15	1273429,71
190	500161,75	1273431,25
191	500160,90	1273431,05
192	500156,98	1273445,12
193	500151,98	1273465,09
194	500155,19	1273465,87
195	500147,19	1273493,01
196	500146,34	1273494,07
197	500145,27	1273494,84
198	500143,63	1273495,24
199	500141,96	1273495,15
200	500122,43	1273484,10
201	500057,05	1273446,26
202	500057,75	1273444,99
203	500033,94	1273433,02
204	499941,11	1273378,97
205	499940,58	1273375,81
206	500002,11	1273279,80
207	499999,08	1273277,51
208	500020,15	1273246,97
209	500040,86	1273242,33
210	500092,67	1273275,23
211	500162,60	1273006,79
212	500144,62	1273033,75
213	500115,48	1273075,20
214	500074,82	1273136,95
215	500027,94	1273207,90
216	500019,02	1273210,77
217	499917,90	1273147,15
218	499915,02	1273122,65
219	499969,52	1273067,49
220	500017,45	1273017,77

221	500072,34	1273003,75
222	500075,27	1273002,96
223	500134,30	1272986,78
224	500014,41	1273229,51
225	499994,37	1273259,64
226	499993,37	1273259,07
227	499939,76	1273337,75
228	499939,88	1273338,52
229	499924,48	1273362,15
230	499923,85	1273362,48
231	499923,33	1273362,69
232	499922,91	1273362,81
233	499922,21	1273362,96
234	499921,88	1273363,00
235	499921,45	1273363,03
236	499921,23	1273363,03
237	499892,90	1273346,50
238	499884,49	1273341,83
239	499830,17	1273314,10
240	499828,99	1273310,15
241	499885,75	1273171,56
242	499903,79	1273162,80
243	499934,51	1273180,11
244	500482,66	1273416,67
245	500489,08	1273441,52
246	500485,91	1273442,14
247	500495,30	1273465,30
248	500496,61	1273468,54
249	500506,68	1273493,34
250	500512,65	1273507,14
251	500513,49	1273506,80
252	500514,14	1273508,38
253	500513,31	1273508,72
254	500518,25	1273520,65
255	500520,10	1273525,29
256	500525,08	1273538,81
257	500518,23	1273569,45
258	500511,31	1273580,20
259	500506,44	1273584,14
260	500496,69	1273598,16
261	500478,26	1273630,84
262	500483,80	1273633,96
263	500460,55	1273678,95
264	500400,58	1273644,54
265	500354,76	1273615,37

266	500329,14	1273600,07
267	500318,26	1273592,82
268	500288,61	1273576,25
269	500267,19	1273563,03
270	500249,85	1273554,34
271	500214,67	1273534,36
272	500210,02	1273530,37
273	500164,14	1273503,28
274	500171,48	1273476,58
275	500172,24	1273473,00
276	500183,91	1273427,85
277	500247,99	1273444,46
278	500300,33	1273448,38
279	500329,77	1273447,35
280	500330,02	1273449,37
281	500360,54	1273444,90
282	500363,02	1273447,16
283	500367,92	1273446,17
284	500367,32	1273443,22
285	500399,57	1273436,18
286	500440,39	1273426,65
287	500399,85	1272822,90
288	500408,59	1272880,55
289	500360,95	1272887,69
290	500352,84	1272831,44
291	500158,60	1272888,48
292	500164,48	1272895,30
293	500167,57	1272901,52
294	500176,35	1272920,66
295	500188,11	1272947,75
296	500144,29	1272964,23
297	500144,80	1272965,62
298	500098,59	1272978,80
299	500079,81	1272933,42
300	500260,73	1273583,22
301	500275,95	1273592,33
302	500280,88	1273595,71
303	500355,78	1273639,32
304	500296,48	1273739,83
305	500247,85	1273691,64
306	500219,65	1273674,35
307	500188,73	1273655,94
308	500140,17	1273627,34
309	500139,57	1273622,35
310	500143,02	1273592,47

311	500139,76	1273569,95
312	500136,88	1273549,55
313	500147,91	1273519,29
314	500184,02	1273538,98
315	500457,41	1273696,46
316	500451,64	1273726,55
317	500448,81	1273726,97
318	500446,57	1273736,63
319	500449,34	1273737,20
320	500447,82	1273744,74
321	500445,06	1273744,18
322	500442,51	1273757,30
323	500445,25	1273757,79
324	500443,02	1273767,85
325	500440,92	1273779,26
326	500436,06	1273805,73
327	500432,21	1273829,10
328	500434,37	1273831,49
329	500431,87	1273834,08
330	500431,18	1273835,73
331	500428,03	1273861,75
332	500420,37	1273869,47
333	500397,14	1273846,92
334	500375,30	1273825,23
335	500368,35	1273819,34
336	500357,67	1273809,41
337	500348,06	1273800,04
338	500348,42	1273799,65
339	500307,71	1273757,74
340	500326,79	1273725,10
341	500332,30	1273714,28
342	500351,52	1273683,32
343	500354,40	1273685,05
344	500374,23	1273649,80
345	500396,73	1273662,72
346	500408,83	1273670,11
347	500452,51	1273693,80
348	500287,71	1273757,10
349	500279,68	1273769,23
350	500248,81	1273821,68
351	500246,22	1273826,00
352	500238,45	1273839,92
353	500235,56	1273845,92
354	500233,21	1273850,17
355	500229,38	1273856,20

356	500223,04	1273864,02
357	500213,75	1273874,20
358	500195,11	1273857,84
359	500191,43	1273854,09
360	500189,57	1273852,16
361	500173,80	1273837,29
362	500135,47	1273808,79
363	500146,76	1273788,82
364	500143,07	1273779,42
365	500115,49	1273767,54
366	500119,51	1273744,31
367	500122,66	1273732,40
368	500128,48	1273695,17
369	500128,08	1273695,03
370	500136,22	1273647,85
371	500215,52	1273691,63
372	500382,56	1273846,87
373	500380,03	1273849,87
374	500419,94	1273890,16
375	500429,25	1273897,65
376	500427,86	1273901,39
377	500428,05	1273908,22
378	500426,87	1273936,94
379	500426,10	1273956,81
380	500402,51	1273955,86
381	500369,95	1273954,96
382	500347,51	1273955,11
383	500314,88	1273953,46
384	500304,73	1273952,86
385	500288,18	1273952,48
386	500275,00	1273950,47
387	500268,76	1273947,81
388	500253,64	1273936,44
389	500263,14	1273925,85
390	500230,77	1273895,21
391	500239,93	1273877,22
392	500249,23	1273861,27
393	500282,68	1273802,73
394	500293,97	1273784,37
395	500302,52	1273770,48
396	500304,13	1273769,93
397	500305,91	1273770,53
398	500323,35	1273788,56
399	500358,26	1273823,05
400	500368,73	1273833,81

401	500379,55	1273843,76
402	500122,08	1273633,40
403	500114,26	1273679,97
404	500107,20	1273678,91
405	500104,82	1273695,29
406	500106,60	1273695,58
407	500105,75	1273701,08
408	500103,90	1273700,84
409	500101,73	1273714,52
410	500102,53	1273714,67
411	500102,25	1273716,22
412	500101,46	1273716,09
413	500101,28	1273717,20
414	500101,68	1273721,72
415	500097,66	1273744,95
416	500093,49	1273767,65
417	500093,43	1273768,02
418	500090,21	1273778,90
419	500066,82	1273766,48
420	500052,37	1273758,29
421	499985,46	1273724,23
422	499966,34	1273714,51
423	499952,68	1273707,51
424	499944,20	1273703,18
425	499914,95	1273688,51
426	499909,95	1273686,59
427	499859,41	1273660,23
428	499927,98	1273526,82
429	499932,34	1273529,85
430	499941,21	1273535,41
431	499944,22	1273537,33
432	499945,39	1273535,88
433	499959,92	1273544,68
434	499990,47	1273562,81
435	499990,07	1273563,54
436	500009,25	1273574,74
437	500009,75	1273573,73
438	500021,13	1273580,08
439	500021,64	1273578,95
440	500061,00	1273600,73
441	500062,49	1273598,39
442	500490,86	1272999,03
443	500487,94	1273042,05
444	500463,94	1273039,36
445	500466,58	1273022,72

446	500467,71	1273022,85
447	500471,76	1272998,28
448	500557,89	1273491,5
449	500569,68	1273516,25
450	500571,44	500571,44
451	500594,81	500594,81
452	500591,61	1273482,69
455	500401,16	1273120,82
456	500406,50	1273160,47
457	500401,52	1273172,52
458	500403,77	1273187,86
459	500394,94	1273190,49
460	500385,79	1273187,57
461	500359,24	1273135,18
462	500379,98	1273127,83
466	500467,19	1273248,02
467	500472,57	1273259,70
468	500466,48	1273262,50
469	500461,10	1273250,83
470	500486,48	1273252,37
471	500491,64	1273260,24
472	500474,37	1273271,71
473	500469,12	1273263,49
474	500511,17	1273284,40
475	500512,55	1273286,20
476	500514,33	1273289,19
477	500514,91	1273288,79
478	500516,62	1273291,49
479	500516,30	1273291,76
480	500517,40	1273293,56
481	500517,17	1273294,40
482	500516,89	1273295,49
483	500518,21	1273297,84
484	500520,84	1273301,80
485	500519,19	1273302,98
486	500522,79	1273308,38
487	500525,95	1273313,65
488	500529,85	1273319,47
489	500517,49	1273327,74
490	500513,60	1273321,93
491	500509,97	1273316,94
492	500507,67	1273313,53
493	500505,61	1273314,93
494	500503,64	1273312,07
495	500505,65	1273310,66

496	500501,69	1273305,02
497	500496,23	1273308,26
498	500491,60	1273300,87
499	500493,73	1273299,37
500	500492,39	1273297,52
501	500495,36	1273296,01
502	500484,79	1273280,14
503	500483,32	1273281,17
504	500481,94	1273279,22
505	500483,42	1273278,18
506	500482,45	1273276,81
507	500495,63	1273269,29
508	500505,16	1273283,54
509	500505,50	1273283,39
510	500507,76	1273286,65
511	500554,38	1273416,53
512	500559,23	1273424,09
513	500557,89	1273425,86
514	500559,97	1273428,77
515	500562,50	1273427,41
516	500565,66	1273431,83
517	500564,51	1273432,51
518	500566,21	1273435,24
519	500568,75	1273439,31
520	500569,09	1273439,12
521	500571,91	1273442,82
522	500572,65	1273442,49
523	500581,90	1273457,04
524	500583,56	1273461,87
525	500581,73	1273462,94
526	500584,48	1273468,01
527	500580,79	1273470,12
528	500583,80	1273475,26
529	500581,75	1273476,51
532	500569,38	1273485,30
533	500547,25	1273446,03
534	500542,90	1273448,48
535	500534,17	1273428,75
536	500530,94	1273430,96
537	500525,72	1273424,14
538	500523,36	1273425,32
539	500520,81	1273419,05
540	500524,95	1273416,60
541	500528,17	1273409,46
542	500543,09	1273398,39

543	500551,53	1273410,58
544	500598,91	1273528,96
545	500602,50	1273531,93
546	500607,44	1273539,16
547	500608,57	1273542,57
548	500608,39	1273546,44
549	500606,29	1273547,60
550	500606,23	1273554,67
551	500617,25	1273557,61
552	500612,32	1273569,86
553	500588,73	1273593,13
554	500589,59	1273593,98
555	500588,73	1273594,82
556	500587,89	1273593,97
557	500586,72	1273594,31
558	500582,76	1273598,50
559	500537,43	1273636,47
560	500511,23	1273629,32
561	500504,11	1273625,96
562	500498,82	1273622,80
563	500536,90	1273565,56
564	500543,32	1273557,44
565	500549,05	1273562,02
566	500563,50	1273572,77
567	500559,01	1273578,54
568	500560,08	1273579,44
569	500569,74	1273567,95
570	500580,14	1273561,48
571	500583,46	1273544,48
572	500583,62	1273534,92
576	500603,47	1273889,70
577	500550,13	1273932,83
578	500553,16	1273936,55
579	500548,49	1273940,55
580	500545,76	1273936,96
581	500538,02	1273943,43
582	500525,92	1273955,28
583	500521,97	1273951,37
584	500520,80	1273952,58
585	500512,86	1273946,92
586	500481,88	1273923,30
587	500476,38	1273913,20
588	500509,24	1273895,01
589	500576,72	1273858,11
590	500599,95	1273932,56

591	500605,53	1273938,70
592	500591,91	1273951,09
593	500602,54	1273962,78
594	500599,21	1273965,90
595	500614,32	1273982,34
596	500606,74	1273989,31
597	500591,64	1273972,89
598	500594,59	1273970,19
599	500578,17	1273952,32
600	500586,32	1273944,96

5. Сведения о границах территории, в отношении которой утвержден проект
межевания.

Каталог координат образуемых земельных участков.

60:27:0000000:1799:341

№	X	Y
1	500453,54	1272802,43
2	500469,99	1272806,80
3	500481,18	1272810,95
4	500497,59	1272818,33
5	500525,34	1272832,77
6	500523,60	1272838,45
7	500521,01	1272852,38
8	500517,68	1272863,57
9	500515,10	1272871,12
10	500513,36	1272876,05
11	500511,69	1272882,92
12	500508,80	1272899,52
13	500506,33	1272915,94
14	500505,63	1272922,04
15	500505,27	1272930,21
16	500505,41	1272953,92
17	500505,94	1272977,44
18	500505,76	1272984,45
19	500503,92	1272998,57
20	500502,19	1273008,26
21	500501,30	1273017,60
22	500501,23	1273025,87
23	500502,45	1273032,76
24	500503,36	1273041,66
25	500502,94	1273044,01
26	500501,11	1273048,22
27	500496,80	1273056,51
28	500493,66	1273063,69
29	500490,99	1273075,05
30	500490,09	1273082,00
31	500488,62	1273089,33
32	500480,60	1273120,16
33	500478,02	1273127,71
34	500476,24	1273130,95
35	500471,61	1273135,61
36	500469,67	1273138,66
37	500467,71	1273143,59
38	500468,28	1273157,13
39	500470,00	1273181,37
40	500471,16	1273187,10
41	500475,32	1273200,22
42	500479,76	1273213,37

43	500486,85	1273231,70
44	500490,16	1273238,91
45	500493,32	1273244,73
46	500497,78	1273250,82
47	500503,78	1273258,14
48	500511,60	1273266,68
49	500521,36	1273273,50
50	500531,10	1273280,52
51	500535,36	1273284,58
52	500540,27	1273293,23
53	500545,29	1273299,58
54	500548,08	1273304,19
55	500551,69	1273311,10
56	500555,81	1273314,92
57	500558,01	1273318,21
58	500559,06	1273322,71
59	500557,77	1273327,13
60	500555,11	1273331,53
61	500555,96	1273334,55
62	500557,58	1273336,50
63	500560,77	1273339,06
64	500562,95	1273341,68
65	500567,02	1273347,26
66	500573,38	1273357,14
67	500575,98	1273355,09
68	500575,58	1273354,58
69	500576,26	1273354,04
70	500576,67	1273354,48
71	500579,49	1273352,33
72	500579,11	1273351,81
73	500579,75	1273351,30
74	500586,24	1273359,33
75	500583,74	1273361,34
76	500584,13	1273361,82
77	500583,35	1273362,47
78	500582,96	1273362,03
79	500576,87	1273366,90
80	500580,22	1273372,03
81	500589,76	1273384,58
82	500599,81	1273396,27
83	500606,30	1273404,50
84	500609,16	1273408,57
85	500614,27	1273416,50
86	500621,66	1273426,46
87	500629,69	1273434,01
88	500634,19	1273436,88
89	500639,18	1273441,67

90	500642,89	1273448,44
91	500645,07	1273456,22
92	500646,98	1273470,61
93	500646,17	1273485,87
94	500642,78	1273511,47
95	500641,15	1273521,74
96	500637,77	1273539,00
97	500632,74	1273557,81
98	500629,19	1273573,63
99	500627,98	1273583,26
100	500624,99	1273600,34
101	500622,06	1273615,15
102	500621,33	1273627,26
103	500621,23	1273642,80
104	500621,45	1273655,53
105	500622,53	1273668,79
106	500623,83	1273681,49
107	500626,40	1273695,71
108	500630,53	1273709,52
109	500635,45	1273722,31
110	500637,17	1273731,70
111	500638,45	1273737,31
112	500643,02	1273750,41
113	500653,34	1273772,18
114	500663,90	1273794,47
115	500666,44	1273801,20
116	500667,76	1273808,99
117	500667,44	1273818,90
118	500666,69	1273824,66
119	500666,70	1273829,10
120	500667,56	1273834,35
121	500669,70	1273841,87
122	500670,01	1273844,89
123	500669,28	1273849,52
124	500669,17	1273853,24
125	500669,69	1273861,60
126	500669,71	1273866,61
127	500669,70	1273869,12
128	500669,87	1273870,45
129	500670,28	1273872,16
130	500670,71	1273873,44
131	500671,56	1273875,50
132	500671,80	1273878,22
133	500671,70	1273878,94
134	500670,77	1273881,74
135	500668,90	1273885,21
136	500666,26	1273890,01

137	500664,03	1273894,85
138	500661,13	1273902,08
139	500655,00	1273916,85
140	500650,21	1273928,04
141	500646,68	1273934,31
142	500641,78	1273938,97
143	500637,12	1273941,82
144	500635,65	1273941,99
145	500634,12	1273941,43
146	500629,76	1273938,60
147	500629,22	1273937,92
148	500629,20	1273937,63
149	500631,88	1273933,75
150	500631,81	1273933,17
151	500631,59	1273932,92
152	500631,36	1273932,91
153	500631,12	1273933,01
154	500630,18	1273933,79
155	500629,42	1273934,63
156	500628,70	1273935,57
157	500628,14	1273936,49
158	500627,35	1273938,08
159	500626,94	1273938,32
160	500626,26	1273938,44
161	500628,32	1273941,77
162	500630,49	1273945,62
163	500631,31	1273947,63
164	500631,24	1273949,26
165	500629,72	1273954,28
166	500627,39	1273959,64
167	500625,48	1273962,26
168	500624,32	1273962,92
169	500624,00	1273962,33
170	500623,49	1273957,04
171	500622,84	1273954,43
172	500622,01	1273953,25
173	500619,94	1273951,63
174	500613,94	1273949,93
175	500610,33	1273956,78
176	500611,88	1273957,19
177	500612,77	1273957,31
178	500613,97	1273957,14
179	500615,23	1273956,78
180	500615,81	1273956,89
181	500616,28	1273957,48
182	500616,57	1273959,45
183	500616,18	1273961,44

184	500614,74	1273962,81
185	500613,11	1273962,64
186	500611,78	1273961,74
187	500610,97	1273960,49
188	500609,81	1273957,91
189	500608,28	1273958,52
190	500609,40	1273961,10
191	500610,04	1273963,86
192	500609,99	1273965,80
193	500608,92	1273967,78
194	500607,78	1273969,14
195	500606,71	1273970,35
196	500604,98	1273972,16
197	500599,21	1273965,90
198	500602,54	1273962,78
199	500591,91	1273951,09
200	500595,18	1273946,52
201	500604,29	1273935,84
202	500597,63	1273930,02
203	500588,51	1273940,76
204	500589,46	1273941,59
205	500586,32	1273944,96
206	500578,17	1273952,32
207	500594,59	1273970,18
208	500591,64	1273972,89
209	500594,39	1273975,88
210	500593,38	1273976,76
211	500589,80	1273979,74
212	500582,46	1273984,43
213	500576,98	1273987,01
214	500572,59	1273988,35
215	500570,25	1273988,77
216	500566,27	1273989,02
217	500560,66	1273989,00
218	500551,86	1273988,73
219	500546,05	1273988,80
220	500540,88	1273989,22
221	500537,77	1273989,61
222	500539,60	1274001,08
223	500533,57	1274003,88
224	500527,67	1273991,44
225	500520,05	1273993,54
226	500512,48	1273995,75
227	500505,40	1273997,35
228	500498,06	1273999,22
229	500491,92	1274000,77
230	500488,82	1274001,41

231	500485,08	1274001,88
232	500480,78	1274002,14
233	500474,13	1274002,16
234	500471,98	1274002,55
235	500465,91	1274004,46
236	500461,03	1274006,25
237	500457,36	1274008,24
238	500454,32	1274010,17
239	500452,58	1274011,46
240	500449,44	1274013,51
241	500445,16	1274015,93
242	500440,11	1274018,74
243	500431,76	1274022,93
244	500425,48	1274026,53
245	500418,05	1274031,52
246	500409,85	1274037,28
247	500404,50	1274041,13
248	500400,98	1274043,60
249	500396,61	1274046,44
250	500393,31	1274048,44
251	500389,86	1274050,56
252	500385,97	1274053,10
253	500382,59	1274055,43
254	500375,26	1274061,15
255	500366,65	1274068,04
256	500362,16	1274071,72
257	500358,81	1274074,70
258	500356,06	1274076,64
259	500351,30	1274079,84
260	500346,59	1274083,04
261	500344,73	1274084,50
262	500337,31	1274091,71
263	500331,97	1274096,06
264	500328,85	1274098,01
265	500326,04	1274099,53
266	500323,69	1274101,02
267	500319,92	1274104,00
268	500305,52	1274093,86
269	500268,34	1274069,29
270	500225,24	1274040,45
271	500224,11	1274013,27
272	500244,97	1274008,76
273	500255,61	1274007,35
274	500258,35	1274006,54
275	500266,58	1274001,03
276	500269,40	1273998,52
277	500272,24	1273995,45

278	500274,19	1273990,23
279	500274,57	1273984,08
280	500288,97	1273985,55
281	500331,19	1273985,34
282	500373,81	1273986,74
283	500458,71	1273986,71
284	500458,63	1273979,48
285	500425,37	1273978,87
286	500426,46	1273946,01
287	500426,69	1273940,40
288	500426,87	1273936,94
289	500428,31	1273936,68
290	500433,20	1273932,58
291	500436,29	1273927,02
292	500437,42	1273920,78
293	500436,01	1273914,59
294	500434,04	1273908,77
295	500430,87	1273908,04
296	500428,05	1273908,22
297	500427,86	1273901,39
298	500429,25	1273897,65
299	500419,94	1273890,16
300	500418,68	1273888,92
301	500417,99	1273888,24
302	500420,27	1273869,42
303	500427,06	1273862,72
304	500428,03	1273861,75
305	500428,53	1273857,59
306	500431,18	1273835,73
307	500431,87	1273834,08
308	500434,37	1273831,49
309	500432,21	1273829,10
310	500434,92	1273812,60
311	500435,25	1273810,65
312	500436,06	1273805,74
313	500437,32	1273798,92
314	500440,92	1273779,26
315	500443,02	1273767,85
316	500444,64	1273760,55
317	500445,25	1273757,79
318	500442,51	1273757,30
319	500443,24	1273753,64
320	500444,00	1273749,57
321	500444,33	1273747,89
322	500445,06	1273744,18
323	500447,82	1273744,74
324	500449,34	1273737,20

325	500446,57	1273736,63
326	500447,26	1273733,14
327	500448,81	1273726,97
328	500445,69	1273724,93
329	500451,64	1273726,55
330	500452,60	1273721,56
331	500457,41	1273696,46
332	500452,51	1273693,80
333	500457,91	1273677,44
334	500460,55	1273678,95
335	500483,80	1273633,96
336	500478,26	1273630,84
337	500482,63	1273622,90
338	500489,63	1273610,53
339	500496,67	1273598,16
340	500506,44	1273584,14
341	500511,31	1273580,20
342	500518,23	1273569,45
343	500525,08	1273538,81
344	500524,50	1273537,27
345	500520,09	1273525,29
346	500518,25	1273520,65
347	500516,63	1273516,79
348	500513,31	1273508,72
349	500514,14	1273508,38
350	500513,49	1273506,81
351	500512,65	1273507,14
352	500512,36	1273506,45
353	500506,68	1273493,34
354	500496,62	1273468,55
355	500495,30	1273465,30
356	500485,91	1273442,14
357	500489,08	1273441,52
358	500482,67	1273416,67
359	500485,41	1273395,48
360	500483,86	1273386,08
361	500482,54	1273380,04
362	500475,36	1273362,77
363	500471,26	1273364,48
364	500466,70	1273353,59
365	500467,26	1273353,37
366	500465,86	1273350,01
367	500465,27	1273350,07
368	500465,04	1273349,72
369	500463,18	1273346,75
370	500453,77	1273335,74
371	500450,10	1273331,01

372	500441,46	1273320,85
373	500439,29	1273318,29
374	500438,32	1273317,16
375	500431,55	1273309,33
376	500424,58	1273301,19
377	500421,51	1273293,16
378	500407,26	1273261,15
379	500394,32	1273232,10
380	500394,79	1273231,92
381	500387,28	1273213,83
382	500384,39	1273207,04
383	500380,28	1273197,52
384	500375,52	1273187,91
385	500370,41	1273190,31
386	500367,91	1273185,13
387	500359,83	1273168,82
388	500343,45	1273169,64
389	500330,59	1273170,46
390	500344,63	1273142,91
391	500347,14	1273141,59
392	500337,30	1273128,40
393	500359,92	1273098,27
394	500358,59	1273096,03
395	500366,43	1273079,39
396	500364,32	1273039,48
397	500363,27	1273032,59
398	500357,91	1273033,36
399	500345,47	1272950,80
400	500348,29	1272950,43
401	500341,43	1272907,76
402	500339,34	1272892,50
403	500356,44	1272890,10
404	500360,04	1272889,76
405	500363,88	1272889,17
406	500363,66	1272887,34
407	500408,59	1272880,55
408	500408,92	1272882,29
409	500413,57	1272881,24
410	500415,20	1272880,44
411	500416,28	1272878,66
412	500416,68	1272877,02
413	500416,60	1272871,98
414	500415,55	1272862,31
415	500412,28	1272841,49
416	500406,80	1272812,78
417	500405,77	1272810,60
418	500403,83	1272808,40

419	500402,51	1272807,37
420	500400,92	1272806,71
421	500399,02	1272806,39
422	500424,72	1272801,40
423	500442,63	1272798,88
424	500448,87	1272803,19

425	500409,76	1272899,09
426	500403,08	1272967,95
427	500380,19	1272965,38
428	500368,43	1272902,93
429	500396,31	1272897,65

430	500490,86	1272999,03
431	500487,94	1273042,05
432	500463,94	1273039,36
433	500466,58	1273022,72
434	500467,71	1273022,85
435	500471,76	1272998,28

436	500418,46	1272997,46
437	500444,34	1273008,51
438	500442,13	1273014,05
439	500443,54	1273017,51
440	500440,16	1273024,94
441	500438,25	1273025,53
442	500422,82	1273065,08
443	500401,16	1273120,82
444	500406,50	1273160,47
445	500401,52	1273172,52
446	500403,77	1273187,86
447	500394,94	1273190,49
448	500385,79	1273187,57
449	500359,24	1273135,18
450	500379,98	1273127,83
451	500375,04	1273105,85
452	500390,54	1273074,58
453	500406,91	1273036,21

454	500467,19	1273248,02
455	500472,57	1273259,70
456	500466,48	1273262,50
457	500461,10	1273250,83

458	500486,48	1273252,37
-----	-----------	------------

459	500489,73	1273257,33
460	500491,64	1273260,24
461	500490,52	1273260,99
462	500488,64	1273262,22
463	500474,37	1273271,71
464	500471,52	1273267,25
465	500471,25	1273266,83
466	500469,12	1273263,49
467	500469,56	1273263,20
468	500472,71	1273261,18
469	500479,67	1273256,74
470	500483,70	1273254,16

471	500511,17	1273284,40
472	500512,55	1273286,20
473	500514,33	1273289,19
474	500514,91	1273288,79
475	500516,62	1273291,49
476	500516,30	1273291,76
477	500517,40	1273293,56
478	500517,17	1273294,40
479	500516,89	1273295,49
480	500518,21	1273297,84
481	500520,84	1273301,80
482	500519,19	1273302,98
483	500522,79	1273308,38
484	500525,95	1273313,65
485	500529,85	1273319,47
486	500517,49	1273327,74
487	500513,60	1273321,93
488	500509,97	1273316,94
489	500507,67	1273313,53
490	500505,61	1273314,93
491	500503,64	1273312,07
492	500505,65	1273310,66
493	500501,69	1273305,02
494	500496,23	1273308,26
495	500491,60	1273300,87
496	500493,73	1273299,37
497	500492,39	1273297,52
498	500495,36	1273296,01
499	500484,79	1273280,14
500	500483,32	1273281,17
501	500481,94	1273279,22
502	500483,42	1273278,18
503	500482,45	1273276,81
504	500495,63	1273269,29

505	500505,16	1273283,54
506	500505,50	1273283,39
507	500507,76	1273286,65

508	500554,38	1273416,53
509	500559,23	1273424,09
510	500557,89	1273425,86
511	500559,97	1273428,77
512	500562,50	1273427,41
513	500565,66	1273431,83
514	500564,52	1273432,51
515	500566,21	1273435,24
516	500568,75	1273439,31
517	500569,09	1273439,12
518	500571,90	1273442,82
519	500572,65	1273442,49
520	500581,90	1273457,04
521	500583,56	1273461,87
522	500581,73	1273462,94
523	500584,48	1273468,01
524	500580,79	1273470,12
525	500583,80	1273475,26
526	500581,75	1273476,51
527	500582,59	1273478,14
528	500574,42	1273485,61
529	500569,38	1273485,30
530	500547,25	1273446,02
531	500547,25	1273446,01
532	500542,90	1273448,48
533	500534,17	1273428,75
534	500530,94	1273430,96
535	500525,72	1273424,14
536	500523,36	1273425,32
537	500520,81	1273419,05
538	500524,94	1273416,60
539	500528,17	1273409,46
540	500543,09	1273398,38
541	500551,53	1273410,58
542	500552,08	1273411,97

543	500598,91	1273528,96
544	500602,50	1273531,93
545	500607,44	1273539,16
546	500608,57	1273542,57
547	500608,39	1273546,44
548	500606,29	1273547,60

549	500606,23	1273554,67
550	500617,25	1273557,61
551	500612,33	1273569,86
552	500588,73	1273593,13
553	500589,59	1273593,98
554	500588,73	1273594,82
555	500587,89	1273593,97
556	500586,72	1273594,31
557	500582,76	1273598,50
558	500537,43	1273636,47
559	500528,03	1273633,74
560	500511,23	1273629,32
561	500504,11	1273625,96
562	500498,82	1273622,80
563	500522,41	1273587,98
564	500536,90	1273565,56
565	500543,32	1273557,44
566	500544,77	1273558,60
567	500549,05	1273562,02
568	500553,08	1273565,02
569	500563,50	1273572,77
570	500561,66	1273575,13
571	500559,01	1273578,54
572	500560,08	1273579,44
573	500569,74	1273567,95
574	500580,14	1273561,48
575	500583,46	1273544,48
576	500583,62	1273534,92
577	500588,77	1273528,58
578	500590,65	1273527,78
579	500594,81	1273527,73

580	500558,08	1273810,88
581	500564,89	1273830,00
582	500554,23	1273834,48
583	500549,68	1273843,94
584	500555,10	1273857,92
585	500529,80	1273869,92
586	500501,75	1273859,82
587	500454,76	1273861,72
588	500453,63	1273826,74
589	500454,18	1273822,83

590	500603,47	1273889,70
591	500550,13	1273932,83
592	500553,16	1273936,55

593	500548,49	1273940,55
594	500545,76	1273936,96
595	500538,02	1273943,43
596	500525,92	1273955,28
597	500521,97	1273951,37
598	500520,80	1273952,58
599	500512,86	1273946,92
600	500491,66	1273930,81
601	500481,88	1273923,29
602	500476,38	1273913,20
603	500519,77	1273889,18
604	500576,72	1273858,11

605	500440,88	1273920,82
606	500440,41	1273950,55
607	500432,08	1273950,25
608	500432,99	1273937,24
609	500438,25	1273930,69

610	500464,95	1273973,42
611	500466,46	1273977,87
612	500462,00	1273979,38
613	500460,50	1273974,94

525	500583,80	1273475,26
614	500591,61	1273482,69
615	500600,60	1273520,36
543	500598,91	1273528,96
579	500594,81	1273527,73
578	500590,65	1273527,78
577	500588,77	1273528,58
576	500583,62	1273534,92
616	500571,44	1273532,15
617	500569,68	1273516,25
618	500557,89	1273491,55
529	500569,38	1273485,30
528	500574,42	1273485,61
527	500582,59	1273478,14
526	500581,75	1273476,51

60:27:0000000:1799:3Y2

525	500583,80	1273475,26
614	500591,61	1273482,69

615	500600,60	1273520,36
543	500598,91	1273528,96
579	500594,81	1273527,73
578	500590,65	1273527,78
577	500588,77	1273528,58
576	500583,62	1273534,92
616	500571,44	1273532,15
617	500569,68	1273516,25
618	500557,89	1273491,55
529	500569,38	1273485,30
528	500574,42	1273485,61
527	500582,59	1273478,14
526	500581,75	1273476,51

I этап

60:27:0010311:33:341

№	X	Y
1	500308,42	1273030,68
2	500324,11	1273104,26
3	500318,37	1273103,70
4	500315,28	1273102,38
5	500289,83	1273083,13
6	500281,23	1273078,49
7	500276,07	1273073,12
8	500284,53	1273060,63

60:27:0010311:33:342

№	X	Y
9	500305,28	1273015,97
1	500308,42	1273030,68
8	500284,53	1273060,63
7	500276,07	1273073,12
6	500281,23	1273078,49
5	500289,83	1273083,13
4	500315,28	1273102,38
3	500318,37	1273103,70
2	500324,11	1273104,26
10	500325,12	1273109,00
11	500332,52	1273109,77
12	500334,17	1273110,60
13	500337,18	1273125,59
14	500335,96	1273127,03
15	500319,67	1273146,29
16	500312,73	1273140,85
17	500306,15	1273148,81
18	500290,48	1273137,40

19	500267,92	1273120,61
20	500264,16	1273126,75
21	500260,86	1273132,01
22	500195,35	1273095,01
23	500185,36	1273088,99
24	500194,57	1273081,19
25	500195,39	1273080,01
26	500198,85	1273075,01
27	500206,06	1273064,97
28	500207,42	1273063,67
29	500208,30	1273062,43
30	500210,42	1273060,49
31	500213,04	1273055,04
32	500234,97	1273024,42
33	500241,04	1273023,89

60:27:0010309:4 1:3Y1

Nº	X	Y
1	500298,76	1273466,64
2	500303,09	1273483,66
3	500301,35	1273483,71
4	500287,52	1273484,08
5	500268,96	1273483,74
6	500267,86	1273483,36
7	500269,13	1273467,81
8	500271,32	1273467,97
9	500271,57	1273464,64

60:27:0010309:4 1:3Y2

Nº	X	Y
3	500301,35	1273483,71
2	500303,09	1273483,66
10	500311,32	1273515,96
11	500309,24	1273519,69

60:27:0010309:4 1:3Y3

Nº	X	Y
3	500301,35	1273483,71
11	500309,24	1273519,69
12	500297,12	1273541,37

13	500263,76	1273523,95
14	500265,35	1273519,77
15	500260,98	1273517,98
16	500262,09	1273503,21
17	500275,02	1273503,95
18	500301,48	1273506,10
19	500302,01	1273499,67
20	500299,54	1273499,47
21	500299,78	1273496,37
22	500275,79	1273494,42
23	500267,01	1273493,79
6	500267,86	1273483,36
5	500268,96	1273483,74
4	500287,52	1273484,08

60:27:0010316:91:341

Nº	X	Y
1	500169,59	1273396,74
2	500162,44	1273425,49
3	500162,17	1273425,42
4	500162,29	1273424,95
5	500149,71	1273421,73
6	500149,88	1273421,05
7	500148,07	1273420,59
8	500147,79	1273421,70
9	500145,63	1273421,14
10	500143,39	1273420,38
11	500120,81	1273412,69
12	500136,38	1273380,23
13	500139,94	1273388,77

60:27:0010316:91:342

Nº	X	Y
14	500131,91	1273378,56
15	500129,72	1273383,15
16	500123,76	1273380,31
17	500125,95	1273375,72

60:27:0010316:91:343

Nº	X	Y
----	---	---

18	500122,52	1273379,75
19	500121,23	1273382,51
20	500116,64	1273380,37
21	500117,93	1273377,60

60:27:0010316:91:394

Nº	X	Y
12	500136,38	1273380,23
11	500120,81	1273412,69
22	500113,07	1273410,05
23	500116,54	1273401,49
24	500115,27	1273400,84
25	500122,65	1273386,04
26	500115,41	1273382,52
27	500108,08	1273397,13
28	500104,79	1273395,44
29	500118,67	1273370,78
30	500121,98	1273372,73
31	500127,16	1273375,71
32	500132,55	1273378,63

14	500131,91	1273378,56
15	500129,72	1273383,15
16	500123,76	1273380,31
17	500125,95	1273375,72

18	500122,52	1273379,75
19	500121,23	1273382,51
20	500116,64	1273380,37
21	500117,93	1273377,60

60:27:0010316:91:395

Nº	X	Y
25	500122,65	1273386,04
24	500115,27	1273400,84
27	500108,08	1273397,13
26	500115,41	1273382,52

60:27:0010316:13:391

Nº	X	Y
1	500112,74	1273430,09

2	500128,98	1273439,54
3	500127,01	1273446,13
4	500132,62	1273452,90
5	500131,98	1273454,76
6	500130,45	1273460,51
7	500128,26	1273464,45
8	500122,19	1273460,94
9	500123,19	1273459,21
10	500068,65	1273427,69
11	500059,90	1273442,84
12	500059,17	1273442,42
13	500074,88	1273413,96
14	500077,47	1273409,57
15	500091,87	1273417,94

60:27:0010316:13:342

Nº	X	Y
16	500155,19	1273465,87
17	500147,92	1273490,90
18	500147,19	1273493,01
19	500146,34	1273494,07
20	500145,27	1273494,84
21	500143,63	1273495,24
22	500141,96	1273495,15
23	500137,49	1273492,77
24	500122,43	1273484,10
25	500057,05	1273446,26
12	500059,17	1273442,42
11	500059,90	1273442,84
26	500140,71	1273489,55
27	500141,52	1273489,86
28	500142,94	1273489,95
29	500144,15	1273489,33
30	500145,08	1273488,59
31	500146,10	1273487,39
32	500151,69	1273466,19
33	500151,99	1273465,09

60:27:0010320:7:341

Nº	X	Y
1	500037,08	1273633,70
2	500010,70	1273619,44
3	500010,55	1273619,03
4	500011,29	1273617,85

60:27:0010320:7:342

Nº	X	Y
3	500010,55	1273619,03
2	500010,70	1273619,44
5	499988,55	1273658,83
6	499991,77	1273671,01
7	499987,29	1273680,07
8	499986,66	1273679,79
9	499990,83	1273670,89
10	499986,29	1273657,65

60:27:0010320:7:343

Nº	X	Y
1	500037,08	1273633,70
11	500065,66	1273651,16
12	500051,14	1273681,91
13	500048,58	1273687,34
14	500059,11	1273692,39
15	500057,44	1273695,90
16	500060,77	1273697,69
17	500057,98	1273703,45
18	500070,71	1273709,92
19	500069,09	1273714,86
20	500068,01	1273718,19
21	500060,25	1273741,91
22	500052,36	1273758,29
23	499985,46	1273724,23
24	500000,68	1273689,93
25	499995,03	1273687,26
26	499996,48	1273684,11
7	499987,29	1273680,07
6	499991,77	1273671,01
5	499988,55	1273658,83

2	500010,70	1273619,44
---	-----------	------------

27	500046,77	1273696,04
28	500043,89	1273701,25
29	500034,80	1273696,20
30	500037,69	1273691,00

II этап

:341

№	X	Y
1	500344,73	1272820,20
2	500352,70	1272874,40
3	500354,42	1272884,98
4	500355,26	1272888,34
5	500355,72	1272889,59
6	500356,44	1272890,10
7	500341,17	1272892,24
8	500342,23	1272880,57
9	500333,92	1272824,98
10	500333,22	1272823,62
11	500332,30	1272822,59
12	500338,91	1272819,18

:342

№	X	Y
1	500317,28	1272998,62
2	500338,34	1273099,11
3	500358,60	1273096,04
4	500359,92	1273098,27
5	500337,30	1273128,40
6	500335,96	1273127,03
7	500337,18	1273125,59
8	500334,17	1273110,60
9	500332,50	1273109,76
10	500325,12	1273109,00
11	500324,23	1273104,27
12	500305,28	1273015,97
13	500265,49	1273020,88
14	500241,04	1273023,89

15	500246,05	1273009,85
----	-----------	------------

16	500343,19	1273101,12
17	500343,16	1273102,12
18	500342,16	1273102,09
19	500342,19	1273101,09

:393

Nº	X	Y
1	500308,42	1273030,68
2	500324,11	1273104,26
3	500318,37	1273103,70
4	500315,28	1273102,38
5	500289,83	1273083,13
6	500281,23	1273078,49
7	500276,07	1273073,12
8	500284,53	1273060,63

:394

Nº	X	Y
1	500305,28	1273015,97
2	500308,42	1273030,68
3	500284,53	1273060,63
4	500276,07	1273073,12
5	500281,23	1273078,49
6	500289,83	1273083,13
7	500315,28	1273102,38
8	500318,37	1273103,70
9	500324,11	1273104,26
10	500325,12	1273109,00
11	500332,52	1273109,77
12	500334,17	1273110,60
13	500337,18	1273125,59
14	500335,96	1273127,03
15	500319,67	1273146,29
16	500312,73	1273140,85
17	500306,15	1273148,81
18	500290,48	1273137,40
19	500267,92	1273120,61
20	500264,16	1273126,75

21	500260,86	1273132,01
22	500195,35	1273095,01
23	500185,36	1273088,99
24	500194,57	1273081,19
25	500195,39	1273080,01
26	500198,85	1273075,01
27	500206,06	1273064,97
28	500207,42	1273063,67
29	500208,30	1273062,43
30	500210,42	1273060,49
31	500213,04	1273055,04
32	500234,97	1273024,42
33	500241,04	1273023,89

:345

Nº	X	Y
1	500267,92	1273120,61
2	500290,48	1273137,39
3	500282,47	1273148,15
4	500273,09	1273133,13
5	500264,16	1273126,75

:346

Nº	X	Y
1	500314,02	1273141,86
2	500319,67	1273146,29
3	500318,34	1273149,99
4	500311,41	1273144,86

:347

Nº	X	Y
1	500198,85	1273075,01
2	500195,39	1273080,01
3	500179,43	1273071,43
4	500163,70	1273064,48
5	500162,93	1273065,64
6	500157,23	1273061,91
7	500157,75	1273061,11
8	500156,31	1273060,16
9	500155,79	1273060,95

10	500152,42	1273058,73
11	500157,72	1273053,95

:348

Nº	X	Y
1	500195,35	1273095,01
2	500184,84	1273114,07
3	500178,99	1273110,70
4	500173,00	1273115,39
5	500167,06	1273110,11
6	500154,25	1273124,82
7	500151,51	1273123,17
8	500148,76	1273121,39
9	500140,06	1273105,62
10	500126,20	1273096,54
11	500137,12	1273077,40
12	500139,22	1273078,78
13	500134,27	1273086,29
14	500140,78	1273090,58
15	500139,82	1273092,02
16	500144,21	1273094,91
17	500142,13	1273098,15
18	500144,01	1273099,35
19	500145,54	1273100,23
20	500160,17	1273102,26
21	500169,91	1273093,47
22	500171,66	1273095,18
23	500175,83	1273090,87
24	500180,94	1273090,91
25	500185,36	1273088,99

:349

Nº	X	Y
1	500144,61	1273033,74
2	500133,49	1273049,58
3	500117,89	1273039,47
4	500102,15	1273024,65
5	500126,91	1273017,96
6	500142,86	1273033,67

7	500143,39	1273034,17
8	500142,70	1273034,90
9	500142,28	1273034,51

:3410

Nº	X	Y
1	500117,89	1273039,47
2	500133,49	1273049,58
3	500126,42	1273059,11
4	500112,94	1273050,28
5	500098,53	1273039,30
6	500094,54	1273036,68
7	500090,79	1273030,61
8	500092,71	1273027,21
9	500102,15	1273024,65

:3411

Nº	X	Y
1	500083,90	1273000,45
2	500084,37	1273001,93
3	500088,06	1273015,58
4	500089,36	1273020,38
5	500092,71	1273027,21
6	500090,79	1273030,61
7	500088,78	1273034,16
8	500080,67	1273039,59
9	500079,82	1273040,17
10	500078,09	1273037,66
11	500074,77	1273040,01
12	500071,53	1273035,18
13	500071,99	1273034,86
14	500067,84	1273026,66
15	500067,30	1273026,59
16	500062,64	1273007,77
17	500062,36	1273006,30
18	500074,95	1273003,05

:3412

Nº	X	Y
1	500079,81	1272933,42

2	500098,59	1272978,80
3	500069,73	1272986,26
4	500067,78	1272982,57
5	500060,63	1272962,56
6	500055,75	1272947,36
7	500055,94	1272946,19
8	500061,68	1272943,80

:3913

1	2	3
1	500115,48	1273075,20
2	500100,08	1273098,57
3	500100,99	1273099,16
4	500098,35	1273103,17
5	500097,44	1273102,58
6	500090,57	1273113,01
7	500091,47	1273113,60
8	500089,01	1273117,37
9	500088,10	1273116,77
10	500086,62	1273119,02
11	500087,45	1273119,58
12	500085,28	1273122,88
13	500084,45	1273122,32
14	500074,82	1273136,95
15	500057,71	1273125,70
16	500047,01	1273121,42
17	500021,67	1273105,98
18	500026,12	1273099,97
19	500034,88	1273091,21
20	500045,85	1273079,61
21	500070,98	1273056,05
22	500076,31	1273052,24
23	500081,05	1273049,31
24	500082,54	1273051,47
25	500102,95	1273066,90
26	500114,90	1273074,81

:3914

Nº	X	Y
1	500016,70	1273102,95

2	500021,67	1273105,98
3	500047,01	1273121,42
4	500057,71	1273125,70
5	500074,82	1273136,95
6	500069,81	1273144,53
7	500052,34	1273131,13
8	500050,73	1273130,43
9	500047,95	1273130,07
10	500045,74	1273130,58
11	500044,42	1273131,81
12	500039,15	1273140,03
13	500040,86	1273141,28
14	500037,30	1273146,13
15	500035,62	1273145,05
16	500031,55	1273151,33
17	500013,01	1273134,59
18	499995,35	1273121,17
19	499953,99	1273083,21
20	499956,08	1273081,09
21	499965,12	1273089,15
22	499993,99	1273112,94
23	500002,22	1273119,95
24	500003,02	1273118,97
25	500005,03	1273120,59
26	500008,02	1273116,92
27	500006,23	1273115,13
28	500012,67	1273107,05

27	500023,00	1273115,23
28	500033,08	1273121,80
29	500029,61	1273127,11
30	500019,55	1273120,54

:3415

Nº	X	Y
1	500069,81	1273144,53
2	500052,24	1273171,12
3	500032,42	1273157,74
4	500031,52	1273155,91
5	500031,10	1273153,31

6	500031,55	1273151,33
7	500035,62	1273145,05
8	500037,30	1273146,13
9	500040,86	1273141,28
10	500039,15	1273140,03
11	500044,42	1273131,81
12	500045,74	1273130,58
13	500047,95	1273130,07
14	500050,73	1273130,43
15	500052,34	1273131,13

:3416

Nº	X	Y
1	500052,24	1273171,12
2	500027,94	1273207,90
3	500019,02	1273210,77
4	499991,43	1273193,41
5	499996,63	1273185,53
6	499996,81	1273185,24
7	500003,08	1273175,64
8	500005,29	1273172,09
9	500001,32	1273152,02
10	500013,01	1273134,59
11	500031,55	1273151,33
12	500031,10	1273153,31
13	500031,52	1273155,91
14	500032,42	1273157,74

:3417

Nº	X	Y
1	499989,68	1273087,14
2	499984,31	1273092,69
3	499991,41	1273099,52
4	499996,68	1273093,91
5	500003,06	1273098,52
6	500003,92	1273099,65
7	500004,33	1273099,15
8	500005,00	1273100,05
9	500003,42	1273101,83
10	500002,94	1273101,42

11	500001,98	1273102,53
12	500002,47	1273102,95
13	499993,99	1273112,94
14	499965,12	1273089,15
15	499956,08	1273081,09
16	499969,52	1273067,48

:3418

Nº	X	Y
1	500013,01	1273134,59
2	500001,32	1273152,02
3	500005,30	1273172,08
4	500003,09	1273175,63
5	499996,82	1273185,23
6	499996,63	1273185,53
7	499991,40	1273193,45
8	499991,35	1273193,36
9	499926,66	1273152,83
10	499917,90	1273147,14
11	499915,03	1273122,64
12	499930,33	1273107,18
13	499937,28	1273100,18
14	499938,05	1273101,05
15	499949,79	1273111,92
16	499963,53	1273132,90
17	499977,03	1273142,37
18	499982,48	1273140,23
19	499995,35	1273121,17

:3419

Nº	X	Y
1	500097,20	1273141,53
2	500123,80	1273159,00
3	500124,96	1273161,78
4	500103,61	1273196,62
5	500099,50	1273197,71
6	500071,34	1273241,88
7	500045,48	1273225,84
8	500044,32	1273219,65

:3420

Nº	X	Y
1	500123,90	1273259,49
2	500117,05	1273269,88
3	500102,71	1273260,90
4	500108,62	1273251,21

:3421

Nº	X	Y
1	500186,05	1273278,19
2	500178,03	1273290,64
3	500169,81	1273303,85
4	500155,15	1273294,68
5	500150,70	1273291,89
6	500147,70	1273289,44
7	500164,59	1273262,83
8	500184,05	1273276,92

:3422

Nº	X	Y
1	500215,64	1273296,32
2	500203,00	1273322,06
3	500202,27	1273324,16
4	500169,81	1273303,85
5	500178,03	1273290,64
6	500186,05	1273278,19
7	500204,12	1273289,69

:3423

Nº	X	Y
1	499884,9	1273215,8
2	499884,0	1273218,5
3	499883,2	1273220,0
4	499882,4	1273219,6
5	499869,3	1273213,5
6	499868,7	1273213,3
7	499882,5	1273179,6
8	499889,0	1273176,6
9	499888,8	1273176,3
10	499893,0	1273174,3
11	499892,7	1273173,7
12	499895,4	1273172,4
13	499895,7	1273173,1
14	499899,5	1273171,3
15	499899,8	1273171,9
16	499905,7	1273169,2
17	499922,6	1273180,3
18	499923,2	1273179,4
19	499924,9	1273180,5
20	499924,3	1273181,4
21	499931,0	1273185,8
22	499926,4	1273193,0
23	499934,9	1273198,5
24	499936,1	1273196,6
25	499938,3	1273198,0
26	499937,0	1273199,9
27	499954,2	1273211,2
28	499955,4	1273209,3
29	499958,6	1273211,3
30	499957,3	1273213,2
31	499965,8	1273218,8
32	499973,1	1273223,7
33	499962,8	1273239,5
34	499962,4	1273239,3
35	499958,7	1273240,2
36	499950,9	1273239,3
37	499937,1	1273259,8

38	499925,8	1273252,9
39	499928,7	1273245,4
40	499933,8	1273237,1
41	499931,6	1273236,8
42	499922,6	1273232,7
43	499923,9	1273228,1
44	499911,6	1273222,3
45	499906,0	1273219,8

:3424

Nº	X	Y
1	499958,68	1273240,25
2	499919,71	1273298,08
3	499920,69	1273301,98
4	499910,05	1273319,77
5	499913,40	1273321,80
6	499901,83	1273341,79
7	499894,56	1273343,56
8	499892,90	1273346,50
9	499888,55	1273344,09
10	499905,42	1273312,23
11	499913,39	1273297,41
12	499916,63	1273290,99
13	499902,63	1273283,88
14	499900,41	1273289,52
15	499867,72	1273276,67
16	499870,05	1273271,02
17	499860,15	1273267,09
18	499852,44	1273269,66
19	499851,33	1273269,28
20	499850,23	1273269,62
21	499849,85	1273270,60
22	499846,86	1273269,42
23	499846,41	1273270,53
24	499845,40	1273270,08
25	499845,83	1273269,03
26	499856,09	1273243,99
27	499856,56	1273244,08
28	499876,36	1273252,02

29	499876,89	1273250,73
30	499878,38	1273251,33
31	499879,22	1273249,22
32	499884,71	1273251,29
33	499890,85	1273253,60
34	499906,20	1273260,07
35	499910,44	1273261,86
36	499918,99	1273265,47
37	499925,74	1273249,32
38	499917,11	1273245,70
39	499920,50	1273237,48
40	499929,47	1273241,56
41	499931,61	1273236,84
42	499898,68	1273262,25
43	499896,17	1273268,14
44	499895,65	1273267,92
45	499892,92	1273274,51
46	499893,46	1273274,73
47	499890,90	1273280,80
48	499875,89	1273274,26
49	499880,17	1273264,39
50	499878,21	1273263,53
51	499878,54	1273262,70
52	499877,57	1273262,22
53	499878,70	1273259,66
54	499879,67	1273260,14
55	499881,96	1273254,98
56	499891,12	1273258,96
57	499891,55	1273257,95
58	499894,13	1273259,07
59	499893,70	1273260,08
60	499936,62	1273268,98
61	499936,11	1273269,84
62	499935,25	1273269,34
63	499935,75	1273268,47
64	499946,01	1273254,53
65	499945,51	1273255,39
66	499944,65	1273254,89
67	499945,15	1273254,02
68	499950,9	1273239,3
69	499937,1	1273259,8
70	499925,8	1273252,9

71	499928,7	1273245,4
72	499933,8	1273237,1

:3425

Nº	X	Y
1	499845,40	1273270,08
2	499866,97	1273278,72
3	499867,72	1273276,67
4	499900,41	1273289,52
5	499902,63	1273283,88
6	499916,63	1273290,99
7	499913,39	1273297,41
8	499905,42	1273312,23
9	499888,55	1273344,09
10	499830,17	1273314,10
11	499828,99	1273310,15

:3426

Nº	X	Y
1	499939,76	1273337,75
2	499939,88	1273338,52
3	499935,44	1273345,29

4	499931,78	1273350,92
5	499932,39	1273351,34
6	499931,01	1273353,34
7	499930,46	1273352,95
8	499924,48	1273362,15
9	499924,28	1273362,26
10	499923,86	1273362,48
11	499923,33	1273362,69
12	499922,91	1273362,81
13	499922,21	1273362,96
14	499921,88	1273363,00
15	499921,45	1273363,03
16	499921,22	1273363,03
17	499903,86	1273353,07
18	499892,90	1273346,50
19	499894,56	1273343,56
20	499901,83	1273341,79
21	499913,40	1273321,80

:3427

Nº	X	Y
1	500038,21	1273228,96
2	500027,47	1273245,33
3	500020,15	1273246,97
4	499999,08	1273277,51
5	500002,11	1273279,80
6	499940,58	1273375,81
7	499941,11	1273378,97
8	499921,62	1273367,12
9	499924,48	1273362,15
10	499930,46	1273352,95
11	499931,01	1273353,34
12	499932,39	1273351,34
13	499931,78	1273350,92
14	499939,88	1273338,52
15	499939,76	1273337,75
16	499993,37	1273259,07
17	499994,36	1273259,64
18	500014,41	1273229,51
19	500021,14	1273218,76
20	500033,41	1273225,98

:3428

Nº	X	Y
1	500004,46	1273281,58
2	500017,31	1273343,64
3	500032,34	1273357,20
4	500038,64	1273350,31
5	500066,83	1273374,41
6	500052,74	1273400,46
7	500033,94	1273433,02
8	499941,11	1273378,97
9	499940,58	1273375,81
10	500002,11	1273279,80

:3429

Nº	X	Y
1	500128,98	1273439,54
2	500127,01	1273446,13
3	500132,62	1273452,90
4	500131,98	1273454,76
5	500130,45	1273460,51
6	500151,69	1273466,19
7	500146,10	1273487,39
8	500145,08	1273488,59
9	500144,15	1273489,33
10	500142,94	1273489,95
11	500141,52	1273489,86
12	500140,71	1273489,55
13	500059,90	1273442,84
14	500059,17	1273442,42
15	500074,88	1273413,96
16	500077,47	1273409,57

:3430

Nº	X	Y
1	500164,14	1273503,28
2	500207,38	1273528,87
3	500210,02	1273530,37
4	500214,67	1273534,36
5	500249,85	1273554,34

6	500267,25	1273563,07
7	500288,61	1273576,25
8	500318,26	1273592,82
9	500329,14	1273600,07
10	500354,76	1273615,37
11	500400,58	1273644,55
12	500457,91	1273677,45
13	500452,51	1273693,80
14	500449,87	1273692,30
15	500408,83	1273670,11
16	500396,73	1273662,72
17	500371,59	1273648,30
18	500355,78	1273639,32
19	500281,26	1273595,97
20	500280,88	1273595,71
21	500275,95	1273592,33
22	500260,73	1273583,22
23	500181,38	1273537,47
24	500147,91	1273519,29
25	500141,20	1273511,75
26	500136,18	1273508,85
27	500115,56	1273496,92
28	500116,59	1273495,16
29	500113,95	1273493,66
30	500076,24	1273471,86
31	500075,24	1273473,60
32	500072,60	1273472,10
33	500042,69	1273454,77
34	500022,20	1273446,36
35	500019,56	1273444,86
36	499963,14	1273412,22
37	499878,39	1273363,26
38	499865,08	1273355,45
39	499820,89	1273331,11
40	499824,87	1273322,69
41	499830,17	1273314,10
42	499884,41	1273341,96
43	499888,55	1273344,09
44	499892,90	1273346,50
45	499903,86	1273353,07
46	499920,98	1273363,34
47	499922,63	1273363,10

48	499923,33	1273362,69
49	499923,86	1273362,48
50	499924,48	1273362,15
51	499921,62	1273367,12
52	499941,11	1273378,97
53	500033,93	1273433,04
54	500057,75	1273444,99
55	500057,05	1273446,26
56	500122,43	1273484,10
57	500137,49	1273492,77
58	500141,96	1273495,15
59	500161,50	1273501,78

60	500370,40	1273633,03
61	500370,40	1273634,03
62	500369,40	1273634,03
63	500369,40	1273633,03

:3431

Nº	X	Y
1	499865,08	1273355,45
2	499817,83	1273436,56
3	499780,84	1273415,84
4	499820,89	1273331,11

:3432

Nº	X	Y
1	499878,39	1273363,26
2	499963,14	1273412,22
3	499954,57	1273427,36
4	499950,38	1273424,90
5	499951,43	1273423,05
6	499947,03	1273420,53
7	499942,70	1273427,95
8	499946,30	1273430,07
9	499945,58	1273431,42
10	499950,58	1273434,25
11	499941,25	1273450,66
12	499909,63	1273432,14
13	499911,42	1273429,39

14	499889,40	1273416,61
15	499887,84	1273419,45
16	499856,19	1273401,31
17	499864,15	1273388,08
18	499868,92	1273390,81
19	499869,93	1273389,55
20	499873,26	1273391,52
21	499877,54	1273384,11
22	499873,06	1273381,58
23	499872,06	1273383,47
24	499867,88	1273381,07

:3433

Nº	X	Y
1	499886,32	1273436,26
2	499885,16	1273439,31
3	499885,84	1273442,82
4	499887,84	1273444,79
5	499890,38	1273445,51
6	499893,71	1273444,38
7	499895,91	1273441,92
8	499933,91	1273463,93
9	499916,87	1273494,05
10	499831,01	1273444,13
11	499848,52	1273414,41

:3434

Nº	X	Y
1	500042,69	1273454,77
2	500026,87	1273481,11
3	500007,37	1273469,96
4	500010,55	1273464,88
5	500013,16	1273462,16
6	500022,20	1273446,36

:3435

Nº	X	Y
1	500050,58	1273499,40
2	500047,75	1273509,35
3	500030,33	1273539,21

4	500024,03	1273535,14
5	500027,77	1273528,61
6	500018,56	1273522,68
7	500014,82	1273529,20
8	500006,23	1273523,68
9	500000,57	1273520,02
10	499995,48	1273516,74
11	499983,18	1273508,66
12	500007,37	1273469,96
13	500026,87	1273481,11
14	500032,16	1273484,34
15	500030,55	1273486,87

:3436

Nº	X	Y
1	500000,57	1273520,02
2	500006,23	1273523,68
3	500002,25	1273527,96
4	499994,54	1273540,79
5	499989,93	1273538,26

:3437

Nº	X	Y
1	500280,88	1273595,71
2	500276,10	1273603,92
3	500275,03	1273602,77
4	500257,84	1273627,46
5	500250,96	1273635,95
6	500231,73	1273621,75
7	500217,50	1273638,65
8	500212,60	1273634,30
9	500208,72	1273639,15
10	500201,25	1273633,79
11	500206,52	1273622,74
12	500200,15	1273615,37
13	500198,71	1273611,04
14	500179,38	1273601,94
15	500162,85	1273594,90
16	500162,08	1273596,62
17	500160,63	1273595,99

18	500161,38	1273594,27
19	500150,55	1273589,66
20	500146,11	1273574,26
21	500145,19	1273568,93
22	500139,76	1273569,95
23	500136,88	1273549,55
24	500147,91	1273519,29
25	500181,38	1273537,47
26	500260,73	1273583,22
27	500275,95	1273592,33

:3438

Nº	X	Y
1	499831,25	1273487,21
2	499832,82	1273503,31
3	499829,81	1273508,72
4	499814,53	1273530,29
5	499814,78	1273532,55
6	499796,32	1273523,88
7	499799,22	1273515,63
8	499782,23	1273505,33
9	499784,24	1273499,48
10	499802,76	1273470,62
11	499813,97	1273477,20
12	499811,84	1273480,83
13	499822,21	1273486,80
14	499824,35	1273483,16
15	499826,13	1273484,21
16	499825,26	1273485,70
17	499826,94	1273486,68
18	499827,80	1273485,20

19	499818,46	1273502,15
20	499825,14	1273506,12
21	499815,20	1273519,81
22	499815,67	1273520,15
23	499815,33	1273520,60
24	499815,00	1273521,09
25	499814,54	1273520,73
26	499813,77	1273521,80
27	499812,31	1273520,92

28	499808,39	1273518,56
29	499806,57	1273517,46
30	499807,87	1273515,09
31	499809,67	1273511,74
32	499792,42	1273501,44
33	499787,61	1273498,56
34	499793,84	1273488,16
35	499794,09	1273487,77
36	499814,19	1273499,60

:3439

Nº	X	Y
1	499855,01	1273523,17
2	499849,44	1273532,11
3	499847,29	1273535,77
4	499859,61	1273542,61
5	499861,66	1273543,73
6	499859,92	1273546,72
7	499857,96	1273545,42
8	499855,30	1273549,93
9	499856,33	1273550,63
10	499850,12	1273561,10
11	499848,62	1273563,63
12	499843,33	1273560,58
13	499831,76	1273553,93
14	499833,08	1273551,91
15	499836,07	1273553,78
16	499838,74	1273549,27
17	499834,22	1273546,53
18	499833,38	1273547,84
19	499828,70	1273546,52
20	499823,27	1273543,74
21	499820,60	1273539,46
22	499816,12	1273535,90
23	499814,85	1273533,20
24	499814,78	1273532,55
25	499814,53	1273530,29
26	499829,81	1273508,72
27	499832,82	1273503,31
28	499836,35	1273505,41
29	499833,14	1273510,71

30	499841,88	1273515,69
----	-----------	------------

:340

Nº	X	Y
1	499799,22	1273515,63
2	499796,32	1273523,88
3	499768,00	1273577,36
4	499764,44	1273575,91
5	499768,52	1273566,04
6	499745,69	1273554,60
7	499741,27	1273558,10
8	499740,22	1273560,31
9	499733,30	1273557,20
10	499718,34	1273550,38
11	499723,57	1273538,95
12	499744,09	1273495,03
13	499749,61	1273482,88
14	499749,87	1273483,00
15	499784,24	1273499,48
16	499782,23	1273505,33

:341

Nº	X	Y
1	499740,22	1273560,31
2	499732,16	1273577,38
3	499751,85	1273587,45
4	499744,79	1273601,29
5	499738,98	1273597,94
6	499708,32	1273583,40
7	499705,95	1273582,28
8	499705,45	1273579,67
9	499713,22	1273561,57
10	499716,13	1273555,21
11	499718,34	1273550,38

:342

Nº	X	Y
1	500090,21	1273778,90
2	500105,66	1273787,20
3	500105,90	1273788,64

4	500106,40	1273789,77
5	500107,19	1273790,76
6	500113,64	1273795,93
7	500134,41	1273810,62
8	500135,47	1273808,79
9	500173,80	1273837,29
10	500189,57	1273852,16
11	500192,96	1273848,57
12	500193,92	1273849,47
13	500195,56	1273847,73
14	500196,55	1273848,66
15	500191,43	1273854,09
16	500195,11	1273857,84
17	500213,75	1273874,20
18	500230,77	1273895,21
19	500263,14	1273925,85
20	500253,64	1273936,44
21	500268,76	1273947,81
22	500275,00	1273950,47
23	500288,18	1273952,48
24	500304,73	1273952,86
25	500314,88	1273953,46
26	500347,51	1273955,11
27	500369,95	1273954,96
28	500402,51	1273955,87
29	500426,10	1273956,81
30	500425,37	1273978,87
31	500258,98	1273975,94
32	500248,72	1273967,21
33	500185,01	1273889,11
34	500128,78	1273824,83
35	500105,90	1273806,52
36	500096,83	1273805,58
37	500087,56	1273799,81
38	500087,44	1273799,43
39	500086,64	1273798,96
40	500082,93	1273795,92
41	500083,67	1273794,97
42	500079,52	1273791,77
43	500037,60	1273770,66
44	499701,39	1273598,97
45	499708,32	1273583,40

46	499738,98	1273597,94
47	499744,79	1273601,29
48	499820,68	1273638,67
49	499841,30	1273648,48
50	499842,07	1273648,85
51	499859,41	1273660,23
52	499909,95	1273686,59
53	499914,95	1273688,51
54	499944,20	1273703,18
55	499952,68	1273707,51
56	499966,33	1273714,51
57	499985,46	1273724,23
58	500052,36	1273758,29
59	500066,82	1273766,48

:3443

Nº	X	Y
1	499851,18	1273629,61
2	499841,89	1273647,35
3	499841,30	1273648,48
4	499820,68	1273638,67
5	499830,07	1273618,79
6	499837,04	1273622,16
7	499850,83	1273629,43

:3444

Nº	X	Y
2	499883,9	1273566,5
3	499880,94	1273571,30
4	499850,83	1273629,43
5	499837,04	1273622,16
6	499830,07	1273618,79
7	499834,76	1273608,87
8	499825,34	1273604,43
9	499831,53	1273591,28
10	499829,36	1273590,26
11	499824,02	1273555,63
12	499828,70	1273546,52
13	499833,38	1273547,84
14	499834,22	1273546,53

15	499838,74	1273549,27
16	499836,07	1273553,78
17	499833,08	1273551,91
18	499831,76	1273553,93
19	499848,62	1273563,63
20	499856,3	1273550,6

:3445

Nº	X	Y
1	499933,41	1273626,90
2	499916,70	1273659,28
3	499921,08	1273664,18
4	499909,95	1273686,59
5	499859,41	1273660,23
6	499872,18	1273635,34
7	499874,47	1273630,86
8	499882,09	1273634,77
9	499881,56	1273635,74
10	499885,52	1273637,79
11	499886,05	1273636,79
12	499893,51	1273640,63
13	499897,85	1273632,46
14	499905,63	1273636,20
15	499910,17	1273627,35
16	499909,51	1273627,05
17	499914,61	1273617,05

:3446

Nº	X	Y
1	500009,75	1273573,73
2	500021,13	1273580,08
3	500019,09	1273584,13
4	500013,93	1273593,47
5	500016,29	1273594,69
6	500017,16	1273595,91
7	500011,05	1273607,74
8	500006,86	1273615,05
9	500009,77	1273616,93
10	500010,70	1273619,44
11	499988,55	1273658,83

12	499991,77	1273671,01
13	499987,26	1273680,12
14	499980,25	1273676,98
15	499979,41	1273678,60
16	499976,55	1273677,32
17	499975,09	1273680,57
18	499968,62	1273677,67
19	499967,10	1273680,73
20	499966,09	1273680,31
21	499952,68	1273707,51
22	499944,20	1273703,18
23	499947,20	1273697,20
24	499949,06	1273698,06
25	499954,82	1273686,94
26	499971,79	1273652,53
27	500009,24	1273574,74

:3947

Nº	X	Y
1	500061,00	1273600,73
2	500049,06	1273619,50
3	500046,36	1273619,42
4	500046,12	1273619,79
5	500044,32	1273622,55
6	500037,08	1273633,70
7	500010,70	1273619,44
8	500009,77	1273616,93
9	500006,86	1273615,05
10	500009,45	1273610,53
11	500011,05	1273607,74
12	500017,16	1273595,91
13	500016,29	1273594,69
14	500013,93	1273593,47
15	500019,09	1273584,13
16	500021,13	1273580,08
17	500021,64	1273578,95

:3948

Nº	X	Y
1	500037,08	1273633,70

2	500065,66	1273651,16
3	500051,14	1273681,91
4	500048,58	1273687,34
5	500059,11	1273692,39
6	500057,44	1273695,90
7	500060,77	1273697,69
8	500057,98	1273703,45
9	500070,71	1273709,92
10	500069,09	1273714,86
11	500068,01	1273718,19
12	500060,25	1273741,91
13	500052,36	1273758,29
14	499985,46	1273724,23
15	500000,68	1273689,93
16	499995,03	1273687,26
17	499996,48	1273684,11
18	499987,26	1273680,12
19	499991,77	1273671,01
20	499988,55	1273658,83
21	500010,70	1273619,44

22	500046,77	1273696,04
23	500043,89	1273701,25
24	500034,80	1273696,20
25	500037,69	1273691,00

:349

Nº	X	Y
1	500107,49	1273678,75
2	500104,82	1273695,32
3	500106,60	1273695,58
4	500105,75	1273701,08
5	500103,90	1273700,84
6	500101,73	1273714,52
7	500102,53	1273714,67
8	500102,25	1273716,22
9	500101,46	1273716,09
10	500101,28	1273717,20
11	500101,68	1273721,72
12	500069,09	1273714,86
13	500070,64	1273709,94

14	500057,98	1273703,45
15	500060,77	1273697,69
16	500057,44	1273695,90
17	500059,11	1273692,39
18	500048,58	1273687,34
19	500051,14	1273681,91
20	500066,33	1273689,42
21	500074,12	1273675,79
22	500076,83	1273676,38
23	500077,08	1273671,17
24	500081,33	1273671,41
25	500088,32	1273675,28

:3450

Nº	X	Y
1	500083,82	1273807,55
2	500080,00	1273811,76
3	500046,17	1273790,78
4	500029,30	1273782,38
5	500021,17	1273779,07
6	499942,56	1273739,16
7	499938,95	1273736,06
8	499936,04	1273735,14
9	499905,46	1273718,89
10	499871,11	1273700,65
11	499828,21	1273680,41
12	499826,57	1273678,52
13	499822,28	1273677,28
14	499772,58	1273652,25
15	499754,46	1273697,12
16	499742,84	1273710,98
17	499738,93	1273716,85
18	499666,66	1273676,70
19	499698,03	1273606,44
20	499698,14	1273606,48
21	499698,40	1273606,65
22	500053,44	1273787,66
23	500073,93	1273799,71
24	500073,52	1273803,35
25	500073,55	1273803,82
26	500078,12	1273808,54

27	500078,71	1273808,70
----	-----------	------------

:3451

Nº	X	Y
1	500335,96	1273127,03
2	500337,30	1273128,40
3	500347,14	1273141,59
4	500344,63	1273142,91
5	500330,58	1273170,46
6	500328,00	1273172,05
7	500328,92	1273175,79
8	500324,28	1273170,87
9	500307,41	1273187,27
10	500303,57	1273194,17
11	500287,64	1273212,52
12	500287,44	1273212,75
13	500285,89	1273215,13
14	500285,71	1273214,64
15	500284,78	1273214,12
16	500282,15	1273220,32
17	500270,84	1273237,43
18	500267,96	1273241,65
19	500249,89	1273270,23
20	500226,08	1273319,28
21	500219,68	1273329,78
22	500205,61	1273358,29
23	500209,46	1273359,49
24	500203,97	1273372,78
25	500198,35	1273374,87
26	500197,25	1273377,14
27	500196,50	1273380,06
28	500194,63	1273379,58
29	500193,95	1273382,30
30	500195,79	1273382,77
31	500193,21	1273392,72
32	500191,37	1273392,26
33	500190,75	1273394,69
34	500192,58	1273395,15
35	500190,03	1273404,97
36	500188,33	1273404,52
37	500187,75	1273406,73

38	500189,46	1273407,17
39	500189,28	1273407,84
40	500183,91	1273427,85
41	500172,24	1273473,00
42	500171,48	1273476,58
43	500164,14	1273503,28
44	500161,50	1273501,78
45	500141,96	1273495,15
46	500143,63	1273495,24
47	500145,27	1273494,84
48	500146,34	1273494,07
49	500147,19	1273493,01
50	500147,92	1273490,90
51	500155,19	1273465,87
52	500151,99	1273465,09
53	500157,09	1273445,21
54	500158,18	1273440,99
55	500159,34	1273441,27
56	500159,69	1273439,86
57	500158,53	1273439,57
58	500160,90	1273431,05
59	500161,75	1273431,25
60	500162,15	1273429,71
61	500161,34	1273429,50
62	500162,44	1273425,49
63	500169,59	1273396,74
64	500139,94	1273388,77
65	500136,38	1273380,23
66	500145,14	1273380,88
67	500144,94	1273381,71
68	500165,68	1273386,57
69	500168,63	1273374,53
70	500170,65	1273375,02
71	500171,96	1273369,69
72	500169,95	1273369,20
73	500172,67	1273358,15
74	500166,80	1273356,70
75	500166,43	1273357,56
76	500155,58	1273355,03
77	500155,39	1273355,84
78	500150,55	1273354,74
79	500158,21	1273347,98

80	500170,93	1273327,49
81	500119,67	1273295,61
82	500093,08	1273345,15
83	500088,25	1273342,41
84	500116,39	1273290,30
85	500171,99	1273326,49
86	500185,10	1273335,02
87	500202,27	1273324,16
88	500203,00	1273322,06
89	500215,64	1273296,32
90	500217,58	1273296,89
91	500242,03	1273248,61
92	500261,83	1273220,54
93	500268,53	1273211,79
94	500271,83	1273207,32
95	500284,83	1273189,93
96	500285,21	1273190,20
97	500290,08	1273184,04
98	500298,24	1273173,41
99	500298,85	1273173,85
100	500314,76	1273155,38
101	500318,34	1273149,99
102	500319,67	1273146,29

103	500309,37	1273168,93
104	500308,73	1273169,71
105	500307,96	1273169,07
106	500308,59	1273168,30

107	500285,98	1273197,37
108	500285,35	1273198,15
109	500284,57	1273197,51
110	500285,21	1273196,74

111	500272,99	1273222,82
112	500272,36	1273223,60
113	500271,58	1273222,98
114	500272,21	1273222,20

115	500200,34	1273326,99
116	500200,34	1273327,99
117	500199,34	1273327,99

118	500199,34	1273326,99
-----	-----------	------------

119	500166,32	1273442,17
120	500166,32	1273442,35
121	500166,14	1273442,35
122	500166,14	1273442,17

123	500136,18	1273508,85
124	500141,20	1273511,75
125	500147,91	1273519,29
126	500136,88	1273549,55
127	500140,66	1273575,20
128	500146,11	1273574,26
129	500150,48	1273589,62
130	500146,19	1273590,71
131	500143,02	1273592,47
132	500139,57	1273622,35
133	500140,17	1273627,34
134	500124,50	1273617,49
135	500087,42	1273596,22
136	500097,13	1273576,97
137	500118,91	1273586,78
138	500117,82	1273560,94
139	500126,84	1273565,77
140	500130,25	1273538,83
141	500133,07	1273531,85
142	500125,80	1273527,62

143	500121,32	1273637,93
144	500136,22	1273647,84
145	500128,08	1273695,03
146	500128,48	1273695,17
147	500122,66	1273732,40
148	500124,17	1273732,72
149	500123,38	1273736,82
150	500132,56	1273738,73
151	500131,72	1273746,35
152	500119,52	1273744,32
153	500115,49	1273767,54
154	500109,04	1273765,03
155	500105,69	1273782,37
156	500105,66	1273787,20

157	500090,21	1273778,90
158	500093,50	1273767,65
159	500101,42	1273723,25
160	500101,68	1273721,72
161	500101,28	1273717,20
162	500101,46	1273716,09
163	500102,25	1273716,22
164	500102,53	1273714,67
165	500101,73	1273714,52
166	500103,90	1273700,84
167	500105,75	1273701,08
168	500106,60	1273695,58
169	500104,82	1273695,32
170	500107,49	1273678,75
171	500114,41	1273680,00

172	500105,90	1273806,52
173	500104,30	1273807,62
174	500103,97	1273808,31
175	500102,42	1273807,06
176	500100,14	1273811,53
177	500101,74	1273812,82
178	500080,18	1273850,80
179	500078,16	1273855,17
180	500070,85	1273868,87
181	500056,20	1273896,25
182	500041,59	1273902,29
183	500035,72	1273897,72
184	500051,92	1273891,12
185	500065,02	1273866,37
186	500050,12	1273860,01
187	500050,09	1273860,00
188	500053,92	1273854,64
189	500080,00	1273811,76
190	500084,17	1273807,24
191	500085,94	1273803,65
192	500087,56	1273799,81
193	500096,83	1273805,58

:3452

Nº	X	Y
1	500353,05	1273879,53
2	500348,46	1273884,73
3	500328,40	1273906,04
4	500326,79	1273908,80
5	500326,31	1273911,32
6	500325,98	1273927,60
7	500326,70	1273931,41
8	500327,69	1273932,47
9	500316,41	1273930,88
10	500316,49	1273930,27
11	500304,96	1273928,70
12	500293,51	1273917,37
13	500292,17	1273919,74
14	500279,19	1273907,97
15	500287,75	1273896,06
16	500262,64	1273874,07
17	500247,11	1273864,97
18	500249,23	1273861,27
19	500264,87	1273870,26
20	500279,48	1273879,75
21	500305,36	1273904,36
22	500304,40	1273906,38
23	500299,42	1273904,01
24	500298,24	1273906,49
25	500297,71	1273906,24
26	500295,79	1273910,28
27	500300,90	1273912,71
28	500297,23	1273920,42
29	500305,72	1273924,45
30	500307,47	1273920,77
31	500305,73	1273919,95
32	500308,99	1273913,08
33	500309,17	1273913,17
34	500311,90	1273907,48
35	500326,84	1273902,83
36	500350,80	1273877,19
37	500352,49	1273878,96

:3453

Nº	X	Y
1	500355,83	1273820,73
2	500358,26	1273823,05
3	500349,43	1273832,03
4	500348,02	1273836,68
5	500340,84	1273844,61
6	500349,95	1273853,55
7	500363,14	1273867,70
8	500352,49	1273878,96
9	500350,80	1273877,19
10	500354,18	1273873,57
11	500338,54	1273860,26
12	500316,43	1273841,44
13	500318,41	1273838,69
14	500330,80	1273849,75

:3454

Nº	X	Y
1	500389,07	1273885,35
2	500377,65	1273900,34
3	500364,33	1273917,32
4	500358,06	1273933,20
5	500357,64	1273934,41
6	500348,68	1273934,32
7	500339,71	1273934,22
8	500339,71	1273933,88
9	500329,45	1273933,29
10	500327,69	1273932,47
11	500326,70	1273931,41
12	500325,98	1273927,60
13	500326,31	1273911,32
14	500326,79	1273908,80
15	500328,40	1273906,04
16	500348,46	1273884,73
17	500353,05	1273879,53
18	500356,47	1273883,02
19	500367,58	1273883,34
20	500367,63	1273880,75
21	500370,33	1273880,75
22	500370,35	1273879,57
23	500377,01	1273879,67

:3455

Nº	X	Y
1	500389,07	1273885,35
2	500394,05	1273890,37
3	500389,27	1273901,49
4	500387,90	1273903,25
5	500386,81	1273904,38
6	500381,95	1273899,82
7	500377,42	1273904,65
8	500374,63	1273910,98
9	500379,23	1273915,42
10	500379,15	1273919,58
11	500374,23	1273919,46
12	500373,63	1273939,20
13	500367,51	1273939,13
14	500367,43	1273951,44
15	500370,05	1273951,48
16	500369,95	1273954,96
17	500362,23	1273955,01
18	500362,27	1273954,24
19	500361,87	1273953,37
20	500361,64	1273953,06
21	500359,65	1273951,72
22	500359,83	1273936,56
23	500359,61	1273935,48
24	500359,04	1273934,41
25	500358,13	1273933,20
26	500358,06	1273933,20
27	500364,33	1273917,32
28	500377,65	1273900,34

:3456

Nº	X	Y
1	500397,81	1273791,28
2	500401,97	1273796,73
3	500375,30	1273825,23
4	500368,35	1273819,34
5	500394,80	1273790,26

:3457

Nº	X	Y
1	500408,83	1273670,11
2	500386,94	1273707,35
3	500380,47	1273708,30
4	500381,78	1273720,22
5	500386,56	1273721,13
6	500386,26	1273722,81
7	500376,83	1273721,11
8	500370,01	1273723,59
9	500363,61	1273722,44
10	500359,61	1273744,53
11	500353,02	1273750,18
12	500326,79	1273725,10
13	500332,30	1273714,28
14	500352,65	1273726,28
15	500371,56	1273694,18
16	500377,50	1273697,34
17	500396,73	1273662,72

:3958

Nº	X	Y
1	500404,18	1273638,44
2	500400,58	1273644,54
3	500354,76	1273615,37
4	500365,99	1273596,93
5	500378,37	1273604,85
6	500371,14	1273616,16
7	500391,35	1273629,08
8	500389,84	1273631,54
9	500394,11	1273634,17
10	500394,98	1273632,81

:3959

Nº	X	Y
1	500365,29	1273537,87
2	500366,89	1273541,66
3	500360,82	1273553,37
4	500360,42	1273554,46
5	500347,98	1273575,63
6	500345,02	1273573,57

7	500329,14	1273600,07
8	500318,26	1273592,82
9	500333,07	1273568,76
10	500338,69	1273572,08
11	500348,52	1273556,52
12	500352,01	1273558,58

:3960

Nº	X	Y
1	500371,40	1273503,99
2	500365,26	1273511,03
3	500364,27	1273501,11
4	500350,88	1273502,85
5	500351,41	1273506,81
6	500352,22	1273512,88
7	500353,08	1273518,72
8	500359,36	1273517,79
9	500365,29	1273537,87
10	500352,01	1273558,58
11	500348,52	1273556,52
12	500340,70	1273551,83
13	500339,84	1273551,31
14	500321,49	1273558,69
15	500318,07	1273563,57
16	500300,41	1273553,81
17	500304,97	1273545,71
18	500297,12	1273541,37
19	500309,24	1273519,69
20	500301,35	1273483,71
21	500303,09	1273483,66
22	500298,76	1273466,64
23	500299,30	1273460,47
24	500300,33	1273448,38
25	500329,77	1273447,35
26	500330,02	1273449,37
27	500331,90	1273462,24
28	500333,69	1273461,97
29	500335,12	1273471,86
30	500337,12	1273471,57
31	500340,91	1273497,60
32	500365,84	1273493,96

:3461

Nº	X	Y
1	500304,97	1273545,71
2	500300,41	1273553,81
3	500290,20	1273573,28
4	500288,62	1273576,23
5	500267,19	1273563,03
6	500249,85	1273554,34
7	500250,14	1273553,86
8	500256,89	1273542,07
9	500263,76	1273523,95
10	500297,12	1273541,37

11	500286,68	1273536,12
12	500288,53	1273546,38
13	500280,17	1273544,98
14	500279,81	1273547,05
15	500277,59	1273546,65
16	500277,79	1273545,97
17	500274,52	1273545,39
18	500275,51	1273539,84
19	500272,45	1273539,30
20	500273,42	1273533,88

:3462

Nº	X	Y
1	500265,35	1273519,77
2	500256,89	1273542,07
3	500250,14	1273553,86
4	500249,85	1273554,34
5	500214,67	1273534,36
6	500226,23	1273513,83
7	500236,72	1273515,22
8	500260,98	1273517,98

:3463

Nº	X	Y
1	500264,24	1273486,77
2	500263,20	1273503,27

3	500262,09	1273503,21
4	500260,98	1273517,98
5	500236,72	1273515,22
6	500226,23	1273513,83
7	500214,67	1273534,36
8	500210,02	1273530,37
9	500219,40	1273512,98
10	500223,49	1273496,71
11	500225,40	1273497,01
12	500227,71	1273490,02
13	500231,66	1273491,12
14	500233,61	1273490,89
15	500235,50	1273485,23
16	500243,61	1273485,04

:3464

Nº	X	Y
1	500269,13	1273467,81
2	500267,01	1273493,79
3	500275,79	1273494,42
4	500275,02	1273503,95
5	500263,20	1273503,27
6	500264,24	1273486,77
7	500243,61	1273485,04
8	500235,50	1273485,23
9	500233,74	1273491,47
10	500227,71	1273490,02
11	500216,56	1273487,39
12	500198,54	1273482,86
13	500171,48	1273476,58
14	500172,24	1273473,00
15	500216,24	1273483,39
16	500217,46	1273480,75
17	500226,68	1273483,22
18	500229,44	1273480,96
19	500235,68	1273482,36
20	500239,99	1273459,45
21	500234,09	1273458,32
22	500237,82	1273441,65
23	500244,78	1273443,63
24	500243,84	1273452,65

25	500243,68	1273456,55
26	500246,06	1273466,30
27	500264,65	1273467,48

28	500257,76	1273473,09
29	500256,75	1273478,59
30	500251,98	1273477,71
31	500253,00	1273472,21

:3465

Nº	X	Y
1	500300,33	1273448,38
2	500299,30	1273460,47
3	500298,76	1273466,64
4	500299,61	1273469,97
5	500303,09	1273483,66
6	500301,35	1273483,71
7	500287,52	1273484,08
8	500268,96	1273483,74
9	500267,86	1273483,36
10	500269,13	1273467,81
11	500264,65	1273467,48
12	500246,06	1273466,30
13	500243,68	1273456,55
14	500243,84	1273452,65
15	500244,78	1273443,63
16	500247,99	1273444,46

:3466

Nº	X	Y
1	500506,44	1273584,14
2	500496,67	1273598,16
3	500493,88	1273596,50
4	500496,18	1273592,47
5	500475,15	1273580,68
6	500468,23	1273593,93
7	500467,38	1273593,49
8	500469,72	1273589,49
9	500470,06	1273586,66
10	500471,83	1273583,28

11	500476,57	1273574,64
12	500477,47	1273573,05
13	500485,99	1273579,37
14	500492,29	1273574,85

:3967

Nº	X	Y
1	500495,30	1273465,30
2	500496,62	1273468,55
3	500451,50	1273486,33
4	500440,72	1273492,56
5	500437,65	1273493,52
6	500457,69	1273548,75
7	500456,81	1273549,10
8	500434,42	1273490,79
9	500439,59	1273489,09
10	500436,68	1273480,36
11	500438,15	1273479,92
12	500438,24	1273480,43
13	500440,38	1273479,81
14	500440,98	1273479,64
15	500441,89	1273482,01
16	500468,58	1273473,65

:3968

Nº	X	Y
1	500440,39	1273426,65
2	500446,14	1273451,62
3	500436,09	1273454,65
4	500437,02	1273460,30
5	500433,89	1273461,21
6	500440,18	1273477,55
7	500437,63	1273478,23
8	500437,73	1273478,62
9	500436,27	1273479,09
10	500431,20	1273462,29
11	500424,79	1273464,42
12	500425,26	1273465,87
13	500412,44	1273469,90
14	500407,13	1273470,62

15	500399,57	1273436,18
16	500406,23	1273434,53
17	500406,69	1273434,41
18	500406,68	1273434,30
19	500433,79	1273428,48

:3969

Nº	X	Y
1	500379,70	1273385,57
2	500381,23	1273398,72
3	500390,34	1273395,38
4	500396,69	1273419,04
5	500382,99	1273424,82
6	500377,68	1273400,40
7	500350,78	1273406,26
8	500347,49	1273389,77

:3970

Nº	X	Y
1	500386,18	1273365,15
2	500387,86	1273376,12
3	500346,38	1273381,62
4	500345,95	1273378,46
5	500330,22	1273379,68
6	500330,42	1273381,52
7	500328,20	1273381,50
8	500300,80	1273381,61
9	500294,51	1273381,04
10	500294,41	1273378,51
11	500280,85	1273374,78
12	500281,77	1273365,91
13	500361,04	1273368,68

:3971

Nº	X	Y
1	500407,26	1273261,15
2	500421,51	1273293,16
3	500424,59	1273301,19
4	500403,41	1273305,20
5	500399,73	1273306,94

6	500385,34	1273276,82
7	500385,98	1273276,60
8	500385,38	1273274,82
9	500385,65	1273274,73
10	500387,44	1273274,07
11	500386,64	1273272,31
12	500393,61	1273269,15
13	500392,86	1273267,15
14	500395,10	1273266,22

:3472

Nº	X	Y
1	500307,41	1273187,27
2	500334,89	1273216,36
3	500342,37	1273225,40
4	500346,52	1273233,98
5	500341,13	1273236,59
6	500336,98	1273228,01
7	500330,40	1273220,08
8	500317,33	1273230,98
9	500316,11	1273229,56
10	500315,98	1273229,35
11	500316,26	1273229,09
12	500311,11	1273221,34
13	500307,55	1273224,68
14	500304,80	1273221,72
15	500304,62	1273221,54
16	500308,31	1273217,28
17	500311,84	1273213,21
18	500317,70	1273206,45
19	500313,27	1273202,61
20	500303,57	1273194,17

:3473

Nº	X	Y
1	500252,51	1273332,38
2	500249,91	1273342,65
3	500248,67	1273342,22
4	500248,95	1273341,41
5	500240,83	1273338,51

6	500238,62	1273344,51
7	500237,58	1273344,16
8	500236,72	1273346,53
9	500237,74	1273346,90
10	500235,65	1273352,96
11	500243,78	1273355,87
12	500243,95	1273355,39
13	500246,43	1273356,42
14	500246,01	1273358,11
15	500235,18	1273354,34
16	500232,93	1273360,48
17	500231,81	1273360,08
18	500231,10	1273362,11
19	500232,21	1273362,57
20	500229,99	1273368,75
21	500242,31	1273372,74
22	500241,78	1273374,83
23	500225,43	1273369,53
24	500226,37	1273366,07
25	500210,10	1273360,84
26	500209,22	1273360,96
27	500208,62	1273361,61
28	500209,46	1273359,49
29	500228,41	1273365,40
30	500239,50	1273336,59
31	500219,68	1273329,78
32	500226,08	1273319,28
33	500226,40	1273322,10
34	500227,39	1273323,13
35	500234,79	1273326,25

:3474

Nº	X	Y
1	500142,83	1273441,69
2	500157,09	1273445,21
3	500151,99	1273465,09
4	500151,69	1273466,19
5	500130,45	1273460,51
6	500131,98	1273454,76
7	500132,62	1273452,90
8	500127,01	1273446,13

9	500128,98	1273439,54
10	500112,74	1273430,09
11	500117,05	1273420,80
12	500124,64	1273424,35
13	500132,35	1273435,46

:3975

Nº	X	Y
1	500162,44	1273425,49
2	500161,34	1273429,50
3	500162,15	1273429,71
4	500161,75	1273431,25
5	500160,90	1273431,05
6	500158,53	1273439,57
7	500159,69	1273439,86
8	500159,34	1273441,27
9	500158,18	1273440,99
10	500157,09	1273445,21
11	500142,83	1273441,69
12	500132,35	1273435,46
13	500124,64	1273424,35
14	500117,05	1273420,80
15	500120,81	1273412,69
16	500143,39	1273420,38
17	500145,63	1273421,14
18	500146,72	1273421,42
19	500147,79	1273421,70
20	500148,07	1273420,59
21	500149,88	1273421,05
22	500149,71	1273421,73
23	500162,29	1273424,95
24	500162,17	1273425,42

:3976

Nº	X	Y
1	500317,70	1273206,45
2	500311,84	1273213,21
3	500308,31	1273217,28
4	500304,62	1273221,54
5	500303,91	1273220,81

6	500302,60	1273219,61
7	500300,29	1273217,61
8	500298,26	1273219,95
9	500291,60	1273215,52
10	500290,77	1273216,96
11	500290,45	1273216,83
12	500290,05	1273217,80
13	500289,02	1273217,35
14	500289,35	1273216,60
15	500285,89	1273215,13
16	500287,44	1273212,75
17	500287,64	1273212,52
18	500303,57	1273194,17
19	500313,27	1273202,61

:3477

Nº	X	Y
1	500359,61	1273935,48
2	500359,83	1273936,56
3	500359,65	1273951,72
4	500361,64	1273953,06
5	500361,87	1273953,37
6	500362,27	1273954,24
7	500362,23	1273955,01
8	500347,51	1273955,11
9	500314,88	1273953,46
10	500315,69	1273936,46
11	500316,41	1273930,88
12	500327,69	1273932,47
13	500329,45	1273933,29
14	500339,71	1273933,88
15	500339,71	1273934,22
16	500348,68	1273934,32
17	500357,64	1273934,41
18	500358,06	1273933,20
19	500358,13	1273933,20
20	500359,04	1273934,41

:3478

Nº	X	Y
----	---	---

1	500316,49	1273930,27
2	500316,41	1273930,88
3	500315,69	1273936,46
4	500314,88	1273953,46
5	500304,73	1273952,86
6	500288,18	1273952,48
7	500275,00	1273950,47
8	500279,26	1273937,09
9	500282,65	1273937,02
10	500292,18	1273919,74
11	500293,51	1273917,37
12	500304,96	1273928,70

:3479

Nº	X	Y
1	499876,75	1273495,13
2	499858,28	1273527,45
3	499856,57	1273526,47
4	499852,31	1273533,91
5	499849,44	1273532,11
6	499855,01	1273523,17
7	499841,88	1273515,69
8	499848,23	1273505,20
9	499843,13	1273502,13
10	499845,41	1273498,31
11	499851,74	1273502,16
12	499851,38	1273502,77
13	499852,95	1273503,75
14	499853,32	1273503,12
15	499857,28	1273505,53
16	499853,36	1273511,99
17	499852,57	1273511,50
18	499851,78	1273512,80
19	499852,58	1273513,28
20	499851,80	1273514,56
21	499858,31	1273518,29
22	499873,25	1273493,19

:3480

Nº	X	Y
1	500055,94	1272946,19
2	500055,75	1272947,36
3	500060,63	1272962,56
4	500067,78	1272982,57
5	500069,72	1272986,25
6	499970,75	1273011,80
7	499967,63	1272982,90

:3481

Nº	X	Y
1	499932,34	1273529,85
2	499929,61	1273534,21
3	499938,47	1273539,77
4	499937,28	1273541,67
5	499923,90	1273534,75
6	499927,98	1273526,82

:3482

Nº	X	Y
1	499932,34	1273529,85
2	499929,61	1273534,21
3	499938,47	1273539,77
4	499937,28	1273541,67
5	499923,90	1273534,75
6	499927,98	1273526,82

:3483

Nº	X	Y
1	500479,77	1273621,37
2	500482,62	1273622,90
3	500478,26	1273630,84
4	500453,19	1273616,74
5	500458,00	1273613,51
6	500457,65	1273614,18
7	500477,44	1273625,45

:3484

Nº	X	Y
1	500169,59	1273396,74
2	500162,44	1273425,49
3	500162,17	1273425,42
4	500162,29	1273424,95
5	500149,71	1273421,73
6	500149,88	1273421,05
7	500148,07	1273420,59
8	500147,79	1273421,70
9	500145,63	1273421,14
10	500143,39	1273420,38
11	500120,81	1273412,69
12	500136,38	1273380,23
13	500139,94	1273388,77

:3485

Nº	X	Y
1	500136,38	1273380,23
2	500120,81	1273412,69
3	500117,05	1273420,80
4	500112,74	1273430,09
5	500091,87	1273417,94
6	500118,67	1273370,78
7	500121,98	1273372,73
8	500127,16	1273375,71
9	500132,55	1273378,63
10	500122,65	1273386,04
11	500107,52	1273416,38
12	500100,24	1273412,73
13	500115,41	1273382,52
14	500122,52	1273379,75
15	500121,23	1273382,51
16	500116,64	1273380,37
17	500117,93	1273377,60
18	500131,91	1273378,56
19	500129,72	1273383,15
20	500123,76	1273380,31
21	500125,95	1273375,72

:3486

Nº	X	Y
1	500122,65	1273386,04
2	500107,52	1273416,38
3	500100,24	1273412,73
4	500115,41	1273382,52

:3487

Nº	X	Y
1	500098,53	1273039,30
2	500086,57	1273048,41
3	500083,58	1273043,94
4	500091,69	1273038,51
5	500088,78	1273034,16
6	500090,79	1273030,61
7	500094,54	1273036,68

:3488

Nº	X	Y
1	500301,35	1273483,71
2	500309,24	1273519,69
3	500297,12	1273541,37
4	500263,76	1273523,95
5	500265,35	1273519,77
6	500260,98	1273517,98
7	500262,09	1273503,21
8	500275,02	1273503,95
9	500301,48	1273506,10
10	500302,01	1273499,67
11	500299,54	1273499,47
12	500299,78	1273496,37
13	500275,79	1273494,42
14	500267,01	1273493,79
15	500267,86	1273483,36
16	500268,96	1273483,74
17	500287,52	1273484,08

:3489

Nº	X	Y
----	---	---

1	500078,58	1273045,69
2	500081,05	1273049,31
3	500076,31	1273052,24
4	500070,98	1273056,05
5	500045,85	1273079,61
6	500034,88	1273091,21
7	500026,12	1273099,97
8	500021,67	1273105,98
9	500016,70	1273102,95
10	500018,57	1273101,05
11	500020,12	1273102,56
12	500022,87	1273099,74
13	500022,08	1273099,00
14	500023,65	1273097,34
15	500022,85	1273096,57
16	500029,68	1273089,49
17	500030,47	1273090,28
18	500031,87	1273088,82
19	500032,61	1273089,54
20	500035,37	1273086,80
21	500034,02	1273085,19
22	500039,18	1273079,68
23	500038,87	1273079,06
24	500056,72	1273061,86
25	500055,52	1273060,54

:3490

Nº	X	Y
1	500155,19	1273465,87
2	500147,92	1273490,90
3	500147,19	1273493,01
4	500146,34	1273494,07
5	500145,27	1273494,84
6	500143,63	1273495,24
7	500141,96	1273495,15
8	500137,49	1273492,77
9	500122,43	1273484,10
10	500057,05	1273446,26
11	500057,75	1273444,99
12	500059,17	1273442,42
13	500140,71	1273489,55

14	50014,52	1273489,86
15	500142,94	1273489,95
16	500144,15	1273489,33
17	500145,08	1273488,59
18	500146,10	1273487,39
19	500151,69	1273466,19
20	500151,99	1273465,09

:3491

Nº	X	Y
1	500027,94	1273207,90
2	500021,14	1273218,76
3	500014,41	1273229,51
4	499987,35	1273213,30
5	499986,78	1273214,30
6	499934,51	1273180,11
7	499903,79	1273162,80
8	499917,89	1273147,15
9	499926,65	1273152,84
10	499991,43	1273193,41
11	500019,02	1273210,77

:3492

Nº	X	Y
1	500402,97	1273666,31
2	500383,85	1273700,73
3	500377,50	1273697,34
4	500354,40	1273685,05
5	500374,23	1273649,80
6	500396,73	1273662,72
7	500402,97	1273666,31

:3493

Nº	X	Y
1	500451,64	1273726,55
2	500445,69	1273724,93
3	500437,47	1273723,38
4	500437,28	1273724,22
5	500422,81	1273720,51
6	500400,40	1273716,75

7	500387,84	1273714,35
8	500386,94	1273707,35
9	500389,16	1273703,56
10	500383,85	1273700,73
11	500402,97	1273666,31
12	500408,83	1273670,11
13	500457,41	1273696,46
14	500452,60	1273721,56
15	500451,64	1273726,55

:3494

№	X	Y
1	499882,5	1273179,6
2	499885,7	1273171,6
3	499904,1	1273162,5
4	499903,8	1273162,8
5	499934,5	1273180,1
6	499931,0	1273185,8
7	499924,3	1273181,4
8	499924,9	1273180,5
9	499923,2	1273179,4
10	499922,6	1273180,3
11	499905,8	1273169,2
12	499899,8	1273171,9
13	499899,6	1273171,4
14	499895,7	1273173,1
15	499895,4	1273172,4
16	499892,7	1273173,7
17	499893,0	1273174,3
18	499888,8	1273176,3
19	499889,0	1273176,6