

**Проект межевания территории в границах улицы Труда,
Звездной, Юности, Инженерной в городе Пскове**

Основная часть проекта межевания

1. Общие положения

Проектируемая территория располагается в границах улицы Труда, Звездной, Юности, Инженерной в городе Пскове) в границах кадастровых кварталов: 60:27:0060302, 60:27:0060306, 60:27:0060305, 60:27:0060311, 60:27:0060303.

Документация по планировке территории разработана на основании Постановления Администрации города Пскова от 06.12.2022 № 2399 «О принятии решения о подготовке проекта межевания территории в границах улицы Труда, Звездной, Юности, Инженерной в городе Пскове».

2. Перечень и сведения о площади образуемых земельных участков, способы их образования. Вид разрешенного использования образуемых земельных участков

I этап

Условный номер ЗУ	Площадь, м ²	Вид разрешенного использования	Код	Способ, вариант образования земельного участка	Примечание
60:27:0060305:23:ЗУ1	5361	Жилая застройка	2.0	Образование земельного участка путем раздела земельного участка с КН 60:27:0060305:23.	Псковская область, г. Псков, ул. Труда, Звездная, Юности, Кирова
60:27:0060305:23:ЗУ2	8	Предоставление коммунальных услуг	3.1.1	Образование земельного участка путем раздела земельного участка с КН 60:27:0060305:23.	Псковская область, г. Псков, ул. Труда, Звездная, Юности, Кирова
60:27:0060305:23:ЗУ3	90	Многоэтажная жилая застройка (высотная застройка)	2.6	Образование земельного участка путем раздела земельного участка с КН 60:27:0060305:23.	Псковская область, г. Псков, ул. Труда, Звездная, Юности, Кирова
60:27:0060305:23:ЗУ4	2859	Многоэтажная жилая застройка (высотная застройка)	2.6	Образование земельного участка путем раздела земельного участка с КН 60:27:0060305:23.	Псковская область, г. Псков, ул. Труда, Звездная, Юности, Кирова
60:27:0060305:23:ЗУ5	5311	Многоэтажная жилая застройка (высотная застройка)	2.6	Образование земельного участка путем раздела земельного участка	Псковская область, г. Псков, ул. Труда, Звездная,

				с КН 60:27:0060305:23.	Юности, Кирова
60:27:0060305:23:3У6	2707	Многоэтажная жилая застройка (высотная застройка)	2.6	Образование земельного участка путем раздела земельного участка с КН 60:27:0060305:23.	Псковская область, г. Псков, ул. Труда, Звездная, Юности, Кирова
60:27:0060305:23:3У7(1)	1314	Земельные участки (территории) общего пользования	12.0	Образование земельного участка путем раздела земельного участка с КН 60:27:0060305:23.	Псковская область, г. Псков, ул. Труда, Звездная, Юности, Кирова
60:27:0060305:23:3У7(2)	76	Земельные участки (территории) общего пользования	12.0	Образование земельного участка путем раздела земельного участка с КН 60:27:0060305:23.	Псковская область, г. Псков, ул. Труда, Звездная, Юности, Кирова
60:27:0060306:14:3У1	26	Многоэтажная жилая застройка (высотная застройка)	2.6	Образование земельного участка путем раздела земельного участка с КН 60:27:0060306:14.	Псковская область, г. Псков, п. Себежско, д. 4
60:27:0060306:14:3У2	5	Многоэтажная жилая застройка (высотная застройка)	2.6	Образование земельного участка путем раздела земельного участка с КН 60:27:0060306:14.	Псковская область, г. Псков, п. Себежско, д. 4
60:27:0060306:24:3У1	3848	Многоэтажная жилая застройка (высотная застройка)	2.6	Образование земельного участка путем раздела земельного участка с КН 60:27:0060306:24.	Псковская обл., г. Псков, ул. Труда
60:27:0060306:24:3У2	26	Предоставление коммунальных услуг	3.1.1	Образование земельного участка путем раздела земельного участка с КН 60:27:0060306:24.	Псковская обл., г. Псков, ул. Труда

60:27:0060306:24:3У3	169	Земельные участки (территории) общего пользования	12.0	Образование земельного участка путем раздела земельного участка с КН 60:27:0060306:24.	Псковская обл., г. Псков, ул. Труда
60:27:0060306:1248:3У1	618	Многоэтажная жилая застройка (высотная застройка)	2.6	Образование земельного участка путем раздела земельного участка с КН 60:27:0060306:1248.	Псковская область, г. Псков, ул. Инженерная, д. 108/62
60:27:0060306:1248:3У2	111	Многоэтажная жилая застройка (высотная застройка)	2.6	Образование земельного участка путем раздела земельного участка с КН 60:27:0060306:1248.	Псковская область, г. Псков, ул. Инженерная, д. 108/62
60:27:0060306:1248:3У3	2	Многоэтажная жилая застройка (высотная застройка)	2.6	Образование земельного участка путем раздела земельного участка с КН 60:27:0060306:1248.	Псковская область, г. Псков, ул. Инженерная, д. 108/62
60:27:0060306:1750:3У1	93	Земельные участки (территории) общего пользования	12.0	Образование земельного участка путем раздела земельного участка с КН 60:27:0060306:1750.	Псковская область, г. Псков, ул. Инженерная, д. 108/62
60:27:0060306:1750:3У2	269	Многоэтажная жилая застройка (высотная застройка)	2.6	Образование земельного участка путем раздела земельного участка с КН 60:27:0060306:1750.	Псковская область, г. Псков, ул. Инженерная, д. 108/62
60:27:0060306:1750:3У3	45	Многоэтажная жилая застройка (высотная застройка)	2.6	Образование земельного участка путем раздела земельного участка с КН 60:27:0060306:1750.	Псковская область, г. Псков, ул. Инженерная, д. 108/62
60:27:0060306:1751:3У1	339	Земельные участки (территории) общего пользования	12.0	Образование земельного участка путем раздела земельного участка с КН 60:27:0060306:1751.	Псковская область, г. Псков, ул. Труда, д. 58
60:27:0060306:1751:3У2	78	Многоэтажная жилая застройка	2.6	Образование земельного участка	

		(высотная застройка)		путем раздела земельного участка с КН 60:27:0060306:1751.	Псковская область, г. Псков, ул. Труда, д. 58
60:27:0060306:1751:3У3	1	Многоэтажная жилая застройка (высотная застройка)	2.6	Образование земельного участка путем раздела земельного участка с КН 60:27:0060306:1751.	Псковская область, г. Псков, ул. Труда, д. 58
60:27:0060306:1799:3У1	5738	Многоэтажная жилая застройка (высотная застройка)	2.6	Образование земельного участка путем раздела земельного участка с КН 60:27:0060306:1799.	Псковская область, г. Псков, ул. Труда, д. 58
60:27:0060306:1799:3У2	2829	Земельные участки (территории) общего пользования	12.0	Образование земельного участка путем раздела земельного участка с КН 60:27:0060306:1799.	Псковская область, г. Псков, ул. Труда, д. 58
60:27:0060306:1799:3У3	20	Земельные участки (территории) общего пользования	12.0	Образование земельного участка путем раздела земельного участка с КН 60:27:0060306:1799.	Псковская область, г. Псков, ул. Труда, д. 58
60:27:0060306:1799:3У4	45	Многоэтажная жилая застройка (высотная застройка)	2.6	Образование земельного участка путем раздела земельного участка с КН 60:27:0060306:1799.	Псковская область, г. Псков, ул. Труда, д. 58
60:27:0060306:2198:3У1	2146	Земельные участки (территории) общего пользования	12.0	Образование земельного участка путем раздела земельного участка с КН 60:27:0060306:2198.	Псковская область, г. Псков, ул. Труда, д. 52
60:27:0060306:2198:3У2	14688	для строительства здания Центра специальной связи и информации Федеральной службы охраны Российской Федерации в	-	Образование земельного участка путем раздела земельного участка с КН 60:27:0060306:2198.	Псковская область, г. Псков, ул. Труда, д. 52

		Псковской области			
60:27:0060306:2198:3У3	677	Благоустройство территории	12.0.2	Образование земельного участка путем раздела земельного участка с КН 60:27:0060306:2198.	Псковская область, г. Псков, ул. Труда, д. 52
60:27:0060306:3174:3У1	139	Земельные участки (территории) общего пользования	12.0	Образование земельного участка путем раздела земельного участка с КН 60:27:0060306:3174.	Псковская область, г. Псков, ул. Труда
60:27:0060306:3174:3У2	1579	Многоэтажная жилая застройка (высотная застройка)	2.6	Образование земельного участка путем раздела земельного участка с КН 60:27:0060306:3174.	Псковская область, г. Псков, ул. Труда
60:27:0060306:3174:3У3	247	Многоэтажная жилая застройка (высотная застройка)	2.6	Образование земельного участка путем раздела земельного участка с КН 60:27:0060306:3174.	Псковская область, г. Псков, ул. Труда
60:27:0060306:4060:3У1	10	Многоэтажная жилая застройка (высотная застройка)	2.6	Образование земельного участка путем раздела земельного участка с КН 60:27:0060306:4060.	Псковская область, г. Псков, п. Себежско, д. 1 и д. 5
60:27:0060306:4060:3У2	120	Многоэтажная жилая застройка (высотная застройка)	2.6	Образование земельного участка путем раздела земельного участка с КН 60:27:0060306:4060.	Псковская область, г. Псков, п. Себежско, д. 1 и д. 5
60:27:0060306:4061:3У1	2127	Многоэтажная жилая застройка (высотная застройка)	2.6	Образование земельного участка путем раздела земельного участка с КН 60:27:0060306:4061.	Псковская область, г. Псков, п. Себежско, д. 1 и д. 5
60:27:0060306:4061:3У2	218	Земельные участки (территории) общего пользования	12.0	Образование земельного участка путем раздела земельного участка с КН 60:27:0060306:4061.	Псковская область, г. Псков, п. Себежско, д. 1 и д. 5

60:27:0060306:4064:3У1	1941	Земельные участки (территории) общего пользования	12.0	Образование земельного участка путем раздела земельного участка с КН 60:27:0060306:4064.	Псковская область, г. Псков, ул. Труда, д. 60
60:27:0060306:4064:3У2	1940	Многоэтажная жилая застройка (высотная застройка)	2.6	Образование земельного участка путем раздела земельного участка с КН 60:27:0060306:4064.	Псковская область, г. Псков, ул. Труда, д. 60
60:27:0060306:4064:3У3	231	Многоэтажная жилая застройка (высотная застройка)	2.6	Образование земельного участка путем раздела земельного участка с КН 60:27:0060306:4064.	Псковская область, г. Псков, ул. Труда, д. 60
60:27:0060306:4064:3У4	26	Земельные участки (территории) общего пользования	12.0	Образование земельного участка путем раздела земельного участка с КН 60:27:0060306:4064.	Псковская область, г. Псков, ул. Труда, д. 60

II этап

Условный номер ЗУ	Площадь, м ²	Вид разрешенного использования	Код	Способ, вариант образования земельного участка	Примечание
:ЗУ1	9463	Улично-дорожная сеть	12.0	Образование из земель, находящихся в государственной или муниципальной собственности.	Псковская область, г. Псков, ул. Инженерная
:ЗУ2	6003	Многоэтажная жилая застройка (высотная застройка)	2.6	Образование из земель, находящихся в государственной или муниципальной собственности. Перераспределение ЗУ с 60:27:0060306:4060:ЗУ2, 60:27:0060306:24:ЗУ1	Псковская область, г. Псков, ул. Инженерная, дом 110
:ЗУ3	26	Предоставление коммунальных услуг	3.1.1	Образование из земель, находящихся в государственной или муниципальной собственности. Перераспределение ЗУ с 60:27:0060306:24:ЗУ2	Псковская область, г. Псков, ул. Инженерная, у дома 110
:ЗУ4	4723	Многоэтажная жилая застройка (высотная застройка)	2.6	Образование из земель, находящихся в государственной или муниципальной собственности. Перераспределение ЗУ с 60:27:0060306:4064:ЗУ2, 60:27:0060306:4061:ЗУ1, 60:27:0060306:4064:ЗУ3, 60:27:0060306:4060:ЗУ1	Псковская область, г. Псков, ул. Труда, дом 60
:ЗУ5	866	Земельные участки (территории) общего пользования	12.0	Образование из земель, находящихся в государственной или муниципальной собственности. Перераспределение ЗУ с КН 60:27:0060306:24:ЗУ3, 60:27:0060306:3174:ЗУ1, 60:27:0060306:1750:ЗУ1, 60:27:0060306:4061:ЗУ2,	Внутриквартальный проезд

				60:27:0060306:1751:3У1, 60:27:0060306:4064:3У4	
:3У6	6167	Многоэтажная жилая застройка (высотная застройка)	2.6	Образование из земель, находящихся в государственной или муниципальной собственности. Перераспределение ЗУ с КН 60:27:0060306:1248:3У1, 60:27:0060306:14:3У1, 60:27:0060306:1799:3У4, 60:27:0060306:1248:3У2, 60:27:0060306:1750:3У1, 60:27:0060306:1751:3У3	Псковская область, г. Псков, ул. Инженерная, дом 108/62
:3У7	6427	Многоэтажная жилая застройка (высотная застройка)	2.6	Образование из земель, находящихся в государственной или муниципальной собственности. Перераспределение ЗУ с КН 60:27:0060306:1750:3У3, 60:27:0060306:3174:3У3, 60:27:0060306:14:3У2, 60:27:0060306:1799:3У1, 60:27:0060306:1751:3У2	Псковская область, г. Псков, ул. Труда, дом 58
:3У8	4964	Земельные участки (территории) общего пользования	12.0	Образование из земель, находящихся в государственной или муниципальной собственности. Перераспределение ЗУ с КН 60:27:0060306:4064:3У1, 60:27:0060306:1799:3У2	Внутриквартальный проезд
:3У9	2146	Земельные участки (территории) общего пользования	12.0	Образование из земель, находящихся в государственной или муниципальной собственности. Перераспределение ЗУ с 60:27:0060306:2198:3У1	Внутриквартальный проезд
:3У10	4624	Земельные участки (территории) общего пользования	12.0	Образование из земель, находящихся в государственной или муниципальной собственности. Перераспределение ЗУ с 60:27:0060305:23:3У7	Внутриквартальный проезд

:ЗУ11	5467	Многоэтажная жилая застройка (высотная застройка) Среднеэтажная жилая застройка	2.0 2.5	Образование из земель, находящихся в государственной или муниципальной собственности. Перераспределение ЗУ с 60:27:0060305:23:ЗУ1	Псковская область, г. Псков, ул. Юности, дом 1
:ЗУ12	49	Предоставление коммунальных услуг	3.1.1	Образование из земель, находящихся в государственной или муниципальной собственности. Перераспределение ЗУ с 60:27:0060305:23:ЗУ2	Псковская область, г. Псков, ул. Юности, у дома 1
:ЗУ13	4166	Многоэтажная жилая застройка (высотная застройка)	2.6	Образование из земель, находящихся в государственной или муниципальной собственности. Перераспределение ЗУ с 60:27:0060305:23:ЗУ3, 60:27:0060305:23:ЗУ4	Псковская область, г. Псков, ул. Звёздная, дом 21
:ЗУ14	2845	Среднеэтажная жилая застройка	2.5	Образование из земель, находящихся в государственной или муниципальной собственности. Перераспределение ЗУ с 60:27:0060305:23:ЗУ6	Псковская область, г. Псков, ул. Звёздная, дом 17
:ЗУ15	5555	Среднеэтажная жилая застройка	2.5	Образование из земель, находящихся в государственной или муниципальной собственности. Перераспределение ЗУ с 60:27:0060305:23:ЗУ5	Псковская область, г. Псков, ул. Звёздная, дом 19
:ЗУ16	2063	Земельные участки (территории) общего пользования	12.0	Образование из земель, находящихся в государственной или муниципальной собственности.	Псковская область, г. Псков, ул. Звёздная
:ЗУ17	4403	Земельные участки (территории) общего пользования	12.0	Образование из земель, находящихся в государственной или муниципальной собственности.	Псковская область, г. Псков, ул. Звёздная
:ЗУ18	51	Предоставление коммунальных услуг	3.1.1	Образование из земель, находящихся в государственной или	Псковская область, г. Псков, ул. Звёздная, у дома 15

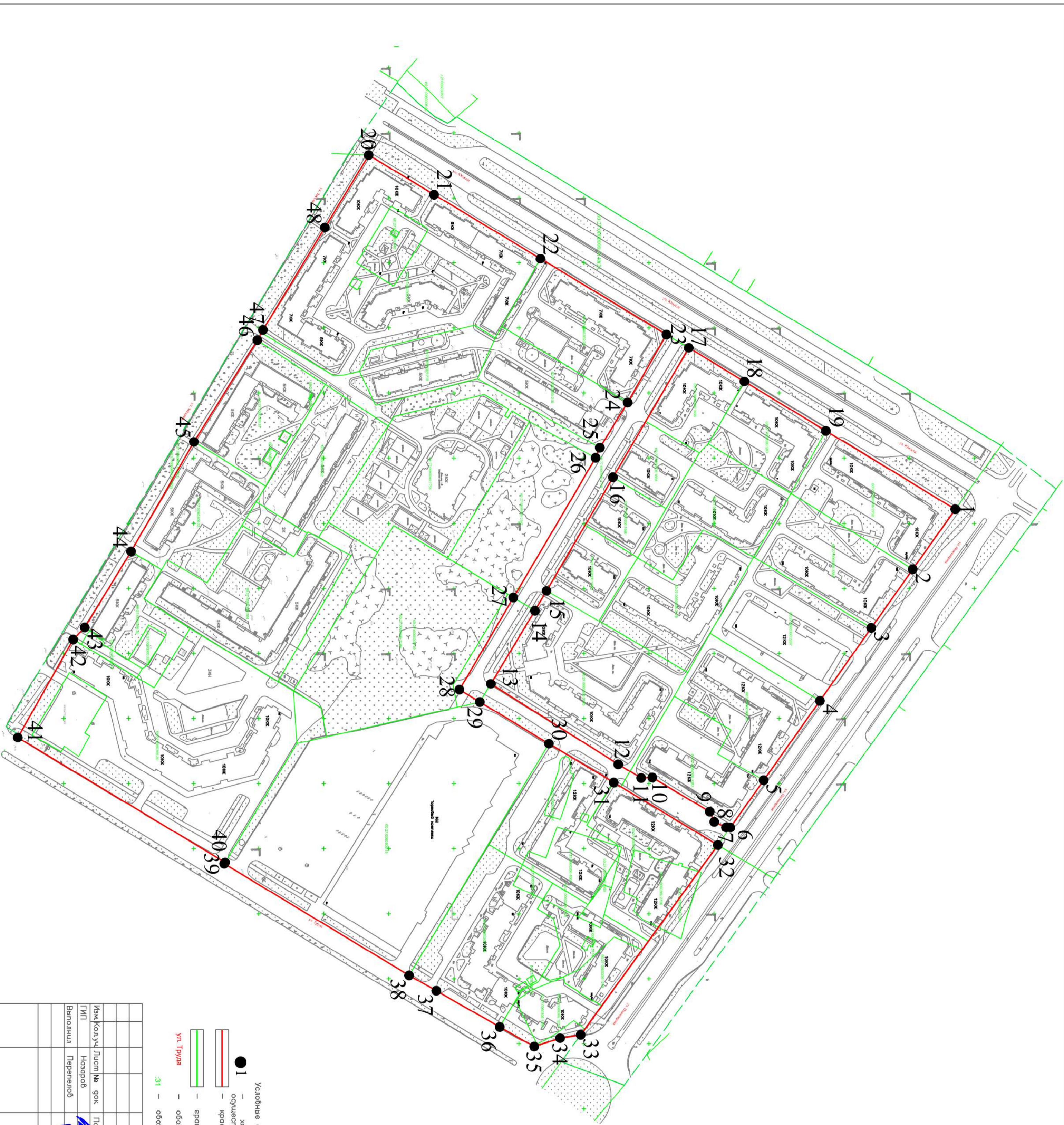
				муниципальной собственности.	
:ЗУ19	271	Земельные участки (территории) общего пользования	12.0	Образование из земель, находящихся в государственной или муниципальной собственности.	Внутриквартальный проезд
:ЗУ20	505	Деловое Управление	4.1	Образование из земель, находящихся в государственной или муниципальной собственности.	Псковская область, г. Псков, ул. Звёздная, дом 15Б
:ЗУ21	188	Земельные участки (территории) общего пользования	12.0	Образование из земель, находящихся в государственной или муниципальной собственности.	Внутриквартальный проезд
:ЗУ22	2290	Земельные участки (территории) общего пользования	12.0	Образование из земель, находящихся в государственной или муниципальной собственности.	Внутриквартальный проезд
:ЗУ23	677	Благоустройство территории	12.0.2	Образование из земель, находящихся в государственной или муниципальной собственности. Перераспределение ЗУ с 60:27:0060306:2198:ЗУ3	Внутриквартальный проезд
:ЗУ24	20483	Многоэтажная жилая застройка (высотная застройка)	2.6	Образование из земель, находящихся в государственной или муниципальной собственности.	Псковская область, г. Псков, ул. Труда, дома 50, 50А
:ЗУ25	1545	Земельные участки (территории) общего пользования	12.0	Образование из земель, находящихся в государственной или муниципальной собственности.	Внутриквартальный проезд

Изменение одного вида разрешенного использования земельных участков и объектов капитального строительства на другой вид такого использования осуществляется в соответствии с градостроительным регламентом территориальной зоны при условии соблюдения требований технических регламентов.

Основные и вспомогательные виды разрешенного использования земельных участков и объектов капитального строительства правообладателями земельных участков и объектов капитального строительства, за исключением органов государственной власти, органов местного самоуправления, государственных и муниципальных учреждений, государственных и муниципальных унитарных предприятий, выбираются самостоятельно без дополнительных разрешений и согласования.

3.Перечень и сведения о площади образуемых земельных участков, которые будут отнесены к территориям общего пользования или имуществу общего пользования, в том числе в отношении которых предполагаются резервирование и (или) изъятие для государственных или муниципальных нужд

:ЗУ1 – 9463 м.кв., :ЗУ5 – 866 м.кв., :ЗУ8 – 4964 м.кв., :ЗУ9 – 2146 м.кв., :ЗУ10 – 4624 м.кв., :ЗУ16 – 2063 м.кв., :ЗУ17 – 4403 м.кв., :ЗУ19 – 271 м.кв., :ЗУ21 – 188 м.кв., :ЗУ22 – 2290 м.кв., :ЗУ23 – 677 м.кв., :ЗУ25 – 1545 м.кв.



Изм. Кол. Уч. Лист № гок		Дата		Услуга по территориальному планированию и планировке территории (разработка проекта межевания территории в границах улицы "Труда, Эбевзной, Юности, Инженеров в городе Пскове)	
ГИП Назаров					
Выполнил Переделов				Проект межевания территории	
				Смагуля	Лист
				П	Листов
Чертеж красных линий Масштаб 1:2000					
ООО "Geo-Serвис"					

- Условные обозначения
- 1 — характерные точки границы территории, в отношении которой осуществляется подготовка проекта межевания;
 - красные линии улиц (установленные);
 - границы земельных участков, сведения о которых содержатся в ЕПРП;
 - обозначение улиц
 - ул. Труда
 - ул. Переделов
 - обозначение земельных участков, сведения о которых содержатся в ЕПРП;

МК № 06/2023-ПКТ.1



Изд. Кол. Уч. Лист № гок Назаров		Дата		МК № 06/2023-ПМТ.1	
Выполнил Перегудов		Проект межевания территории I этап		Стадия Лист Листов	
Услуги по территориальному планированию и планировке территории (разработка проекта межевания территории в границах улицы Труда, Эбвезной, Юности, Инженеров в городе Пскове)				Чертёж границ образуемых земельных участков	
Масштаб 1:2000				ООО "Гео-Сервис"	

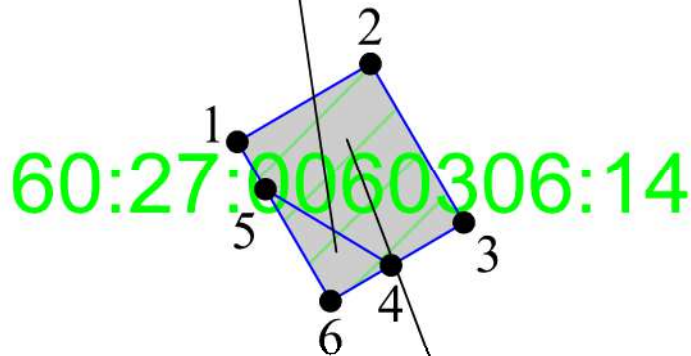
- Условные обозначения
- границы земельных участков, сведения о которых содержатся в ЕТРП
 - ул. Труда
 - обозначение улиц
 - границы и обозначение земельных участков, входящих в границы проектируемой, сокращаемые в исходных границах
 - 60.27.005003.13.31 - границы и обозначение земельных участков и их частей
 - : 377 - границы и обозначение образуемых земельных участков
 - : ЧЗУ - границы и обозначение усмотренных публичных сервитутов



Изм. Кол. Уч. Лист № гок		Пер. Дата		Усугуб по территориальному планированию и планировке территории (разработка проекта межевания территории в границах улицы Труда, Эбвезной, Юности, Инженерной в городе Пскове)	
ГИП Назаров		[Signature]		Проект межевания территории II этап	
Выполнил Переделов		[Signature]		Стадия Лист Листов	
				М.К. № 06/2023-ПМТ.1	
				Чертеж границ образуемых земельных участков	
				ООО "Гео-Сервис"	
				Масштаб 1:2000	

- Условные обозначения
- границы земельных участков, сведения о которых содержатся в ЕПРП
 - ул. Труда - обозначение улиц
 - 60.27.01.50.03.13.31 - границы и обозначение земельных участков, входящих в границы проектируемой, сокращаемые в исходных границах
 - 60.27.01.50.03.13.31 - границы и обозначение земельных участков и их частей
 - : 3V7 - границы и обозначение образуемых земельных участков
 - : 3V7 - границы и обозначение усложняемых земельных участков
 - : ЧЗУ - границы и обозначение усложняемых земельных участков

60:27:0060306:14:3У2



60:27:0060306:14:3У1





Согласовано:

Взам. инв. №

Подпись и дата



Инв. № подл.

Условные обозначения

-  — граница образуемого земельного участка;
-  — обозначение образуемого земельного участка;
-  — обозначение характерной точки границы образуемого земельного участка;
-  — обозначение перераспределяемых земельных участков и их частей

МК № 06/2023–ПМТ.1

Услуги по территориальному планированию и планировке территории (разработка проекта межевания территории в границах улицы Труда, Звездной, Юности, Инженерной в городе Пскове)

Изм.	Кол.уч.	Лист	№ док.	Подпись	Дата
ГИП					
Выполнил					

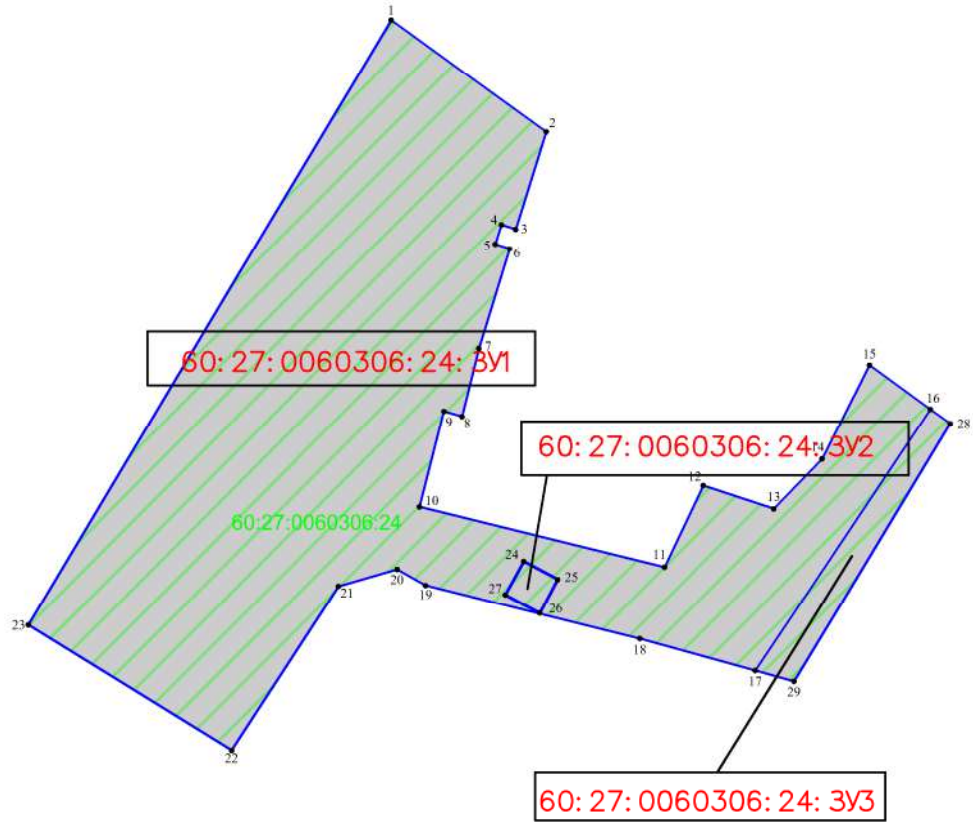
Назаров А.В.
Семенов С.Ю.

Проект межевания территории


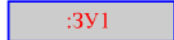


Стадия	Лист	Листов
П		

Чертеж границ образуемых земельных участков
с КН 60:27:0060306:14:3У1, :3У2
Масштаб 1:250

ООО "Гео-Сервис"





Условные обозначения

-  — граница образуемого земельного участка;
-  — обозначение образуемого земельного участка;
-  1 — обозначение характерной точки границы образуемого земельного участка;
-  — обозначение перераспределяемых земельных участков и их частей

Согласовано:	
Взам. инв. №	
Подпись и дата	
Инв. № подл.	

МК № 06/2023–ПМТ.1

Услуги по территориальному планированию и планировке территории (разработка проекта межевания территории в границах улицы Труда, Звездной, Юности, Инженерной в городе Пскове)

Изм.	Кол.уч.	Лист	№ док.	Подпись	Дата
					
					

Проект межевания территории

Стадия	Лист	Листов
П		

Чертеж границ образуемых земельных участков
с КН 60:27:0060306:24:ЗУ1, :ЗУ2, :ЗУ3
Масштаб 1:1000

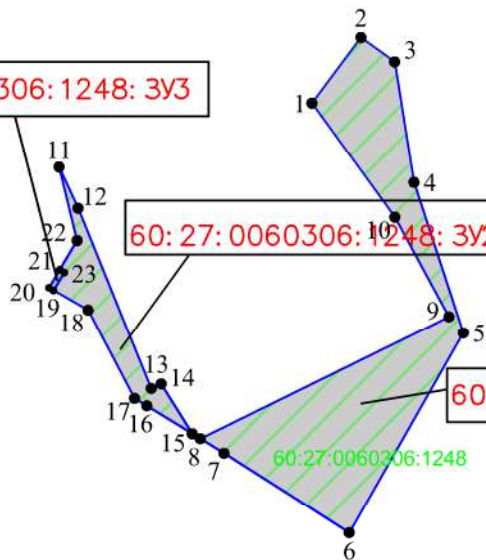
ООО "Гео-Сервис"

60: 27: 0060306: 1248: 3У3





60: 27: 0060306: 1248: 3У2

60: 27: 0060306: 1248: 3У1

60:27:0060306:1248




Условные обозначения

-  — граница образуемого земельного участка;
-  — обозначение образуемого земельного участка;
-  — обозначение характерной точки границы образуемого земельного участка;
-  — обозначение перераспределяемых земельных участков и их частей

МК № 06/2023–ПМТ.1

Услуги по территориальному планированию и планировке территории (разработка проекта межевания территории в границах улицы Труда, Звездной, Юности, Инженерной в городе Пскове)

Изм.	Кол.уч.	Лист	№ док.	Подпись	Дата

Выполнил Семенов С.Ю. 

Проект межевания территории

Стадия	Лист	Листов
П		

Чертеж границ образуемых земельных участков
с КН 60: 27: 60: 27: 0060306: 1248: 3У1,...: 3У3
Масштаб 1:1000

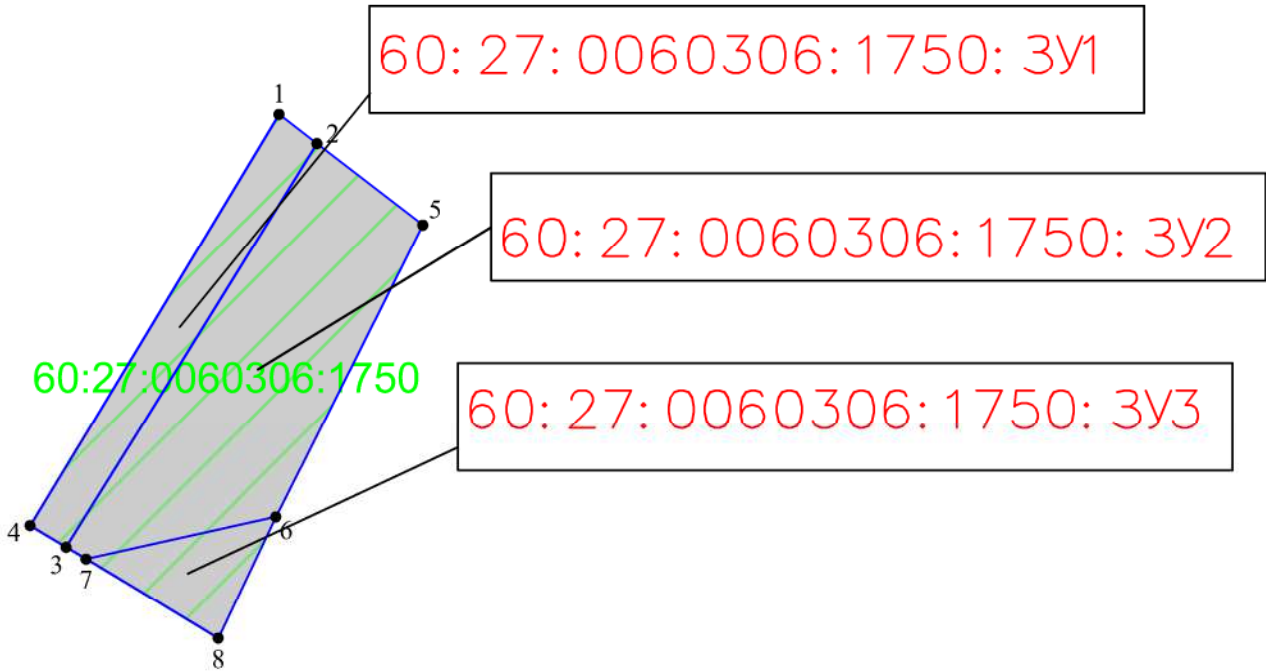
ООО "Гео-Сервис"

Согласовано:

Взам. инв. №

Подпись и дата

Инв. № подл.

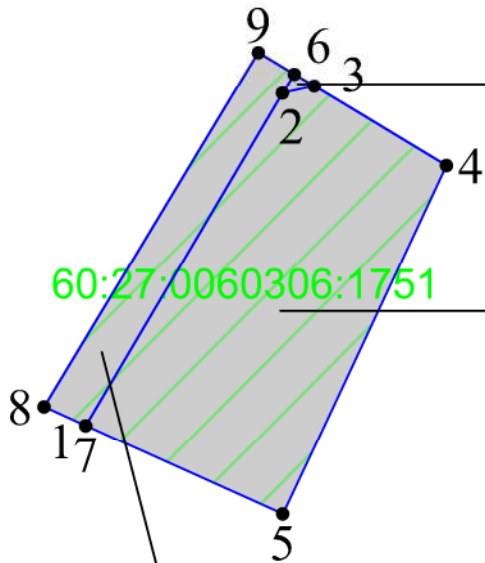


Условные обозначения

- граница образуемого земельного участка;
- :3У1 — обозначение образуемого земельного участка;
- 1 — обозначение характерной точки границы образуемого земельного участка;
- 60:27:0050105:39 — обозначение перераспределяемых земельных участков и их частей

Согласовано:	
Взам. инв. №	
Подпись и дата	
Инв. № подл.	

МК № 06/2023–ПМТ.1					
Услуги по территориальному планированию и планировке территории (разработка проекта межевания территории в границах улицы Труда, Звездной, Юности, Инженерной в городе Пскове)					
Изм.	Кол.уч.	Лист	№ док.	Подп.	Дата
Выполнил	Семенов С.Ю.				
Проект межевания территории				Стадия	Лист
				П	
Чертеж границ образуемых земельных участков с КН 60:27:0060306:1750:3У1,; 3У2,; 3У3 Масштаб 1:500				ООО "Гео-Сервис"	



60:27:0060306:1751:3У3

60:27:0060306:1751:3У2

60:27:0060306:1751:3У1





Согласовано:

Взам. инв. №

Подпись и дата



Инв. № подл.

Условные обозначения

-  — граница образуемого земельного участка;
-  — обозначение образуемого земельного участка;
-  — обозначение характерной точки границы образуемого земельного участка;
-  — обозначение перераспределяемых земельных участков и их частей

МК № 06/2023–ПМТ.1

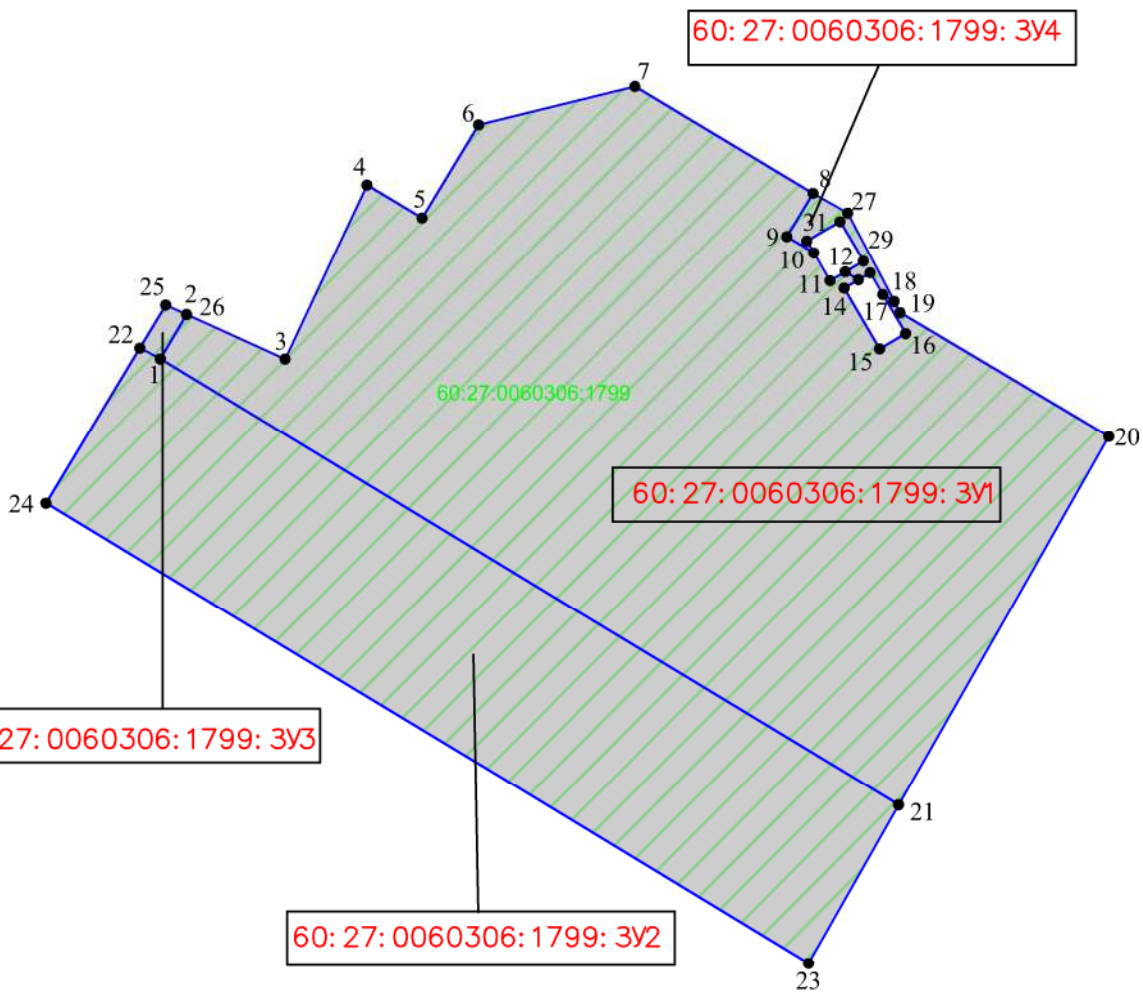
Услуги по территориальному планированию и планировке территории (разработка проекта межевания территории в границах улицы Труда, Звездной, Юности, Инженерной в городе Пскове)

Изм.	Кол.уч.	Лист	№ док.	Подпись	Дата
					
ГИП		Назаров А.В.			
Выполнил		Семенов С.Ю.			

Проект межевания территории	Стадия	Лист	Листов
	П		

Чертеж границ образуемых земельных участков
с КН 60:27:0060306:1751:3У1,; 3У2,; 3У3
Масштаб 1:500

ООО "Гео-Сервис"



Согласовано:	
Взам. инв. №	
Подпись и дата	
Инв. № подл.	

- Условные обозначения
- граница образуемого земельного участка;
 - :ЗУ1 — обозначение образуемого земельного участка;
 - ¹ — обозначение характерной точки границы образуемого земельного участка;
 - 60:27:0050105:39 — обозначение перераспределяемых земельных участков и их частей

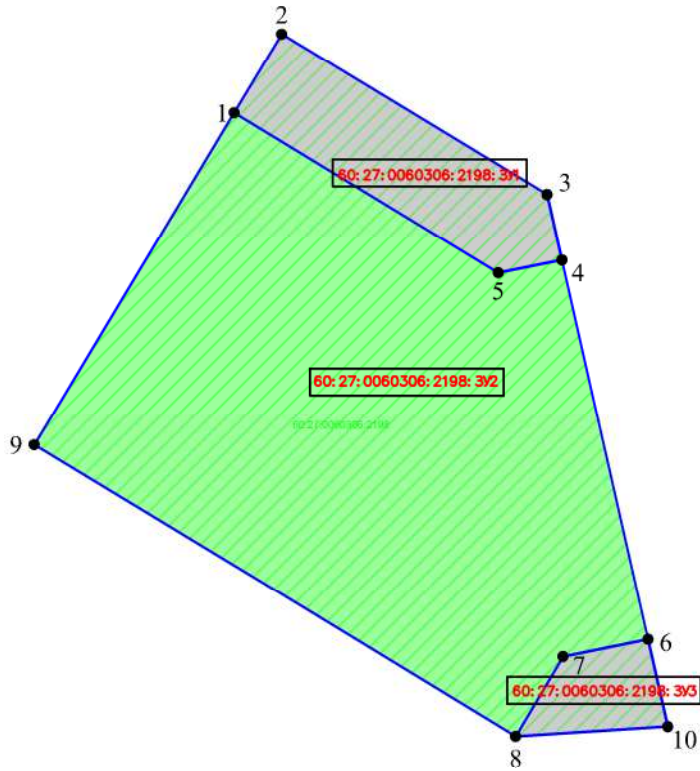
МК № 06/2023–ПМТ.1

Услуги по территориальному планированию и планировке территории (разработка проекта межевания территории в границах улицы Труда, Звездной, Юности, Инженерной в городе Пскове)





Изм.	Кол.уч.	Лист	№ док.	Подпись	Дата

Проект межевания территории	Стадия	Лист	Листов
	П		
Чертеж границ образуемых земельных участков с КН 60:27:0060306:1799:ЗУ1,....:ЗУ4 Масштаб 1:1000			ООО "Гео-Сервис"

Согласовано:					
Взам. инв. №					
Подпись и дата					
Инв. № подл.					





Условные обозначения

-  — граница образуемого земельного участка;
-  — обозначение образуемого земельного участка;
-  — обозначение характерной точки границы образуемого земельного участка;
-  — обозначение перераспределяемых земельных участков и их частей

МК № 06/2023–ПМТ.1

Услуги по территориальному планированию и планировке территории (разработка проекта межевания территории в границах улицы Труда, Звездной, Юности, Инженерной в городе Пскове)

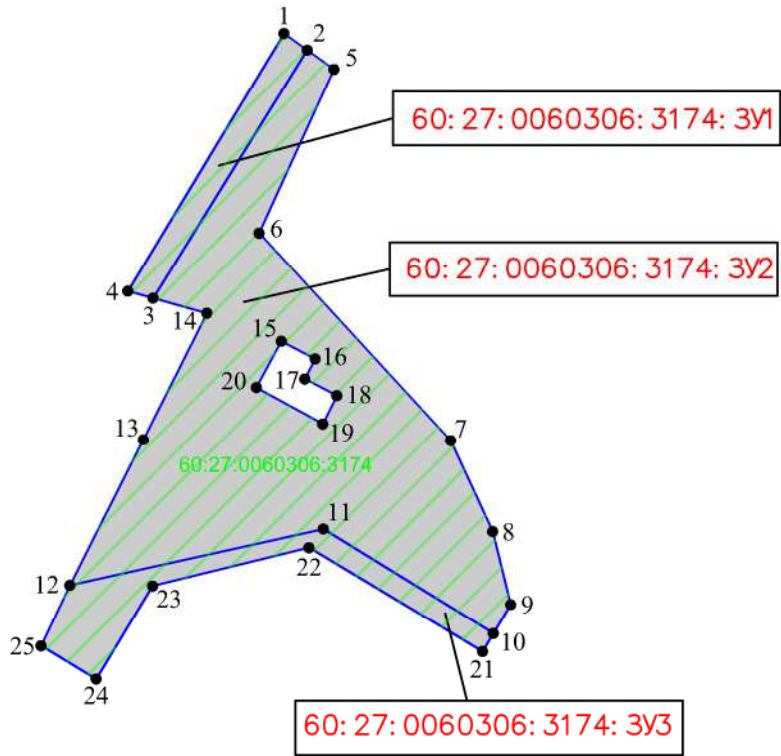
Изм.	Кол.уч.	Лист	№ док.	Подпись	Дата
					
ГИП			Назаров А.В.		
Выполнил			Семенов С.Ю.		

Проект межевания территории





Стадия	Лист	Листов
П		

Чертеж границ образуемых земельных участков
с КН 60:27:0060306:2198:3У1,.; 3У2,.; 3У3
Масштаб 1:2000

ООО "Гео-Сервис"





Условные обозначения

-  — граница образуемого земельного участка;
-  — обозначение образуемого земельного участка;
-  — обозначение характерной точки границы образуемого земельного участка;
-  — обозначение перераспределяемых земельных участков и их частей

Согласовано:	
Взам. инв. №	
Подпись и дата	
Инв. № подл.	

МК № 06/2023–ПМТ.1

Услуги по территориальному планированию и планировке территории (разработка проекта межевания территории в границах улицы Труда, Звездной, Юности, Инженерной в городе Пскове)

Изм.	Кол.уч.	Лист	№ док.	Подпись	Дата
					
ГИП		Назаров А.В.			
Выполнил		Семенов С.Ю.			

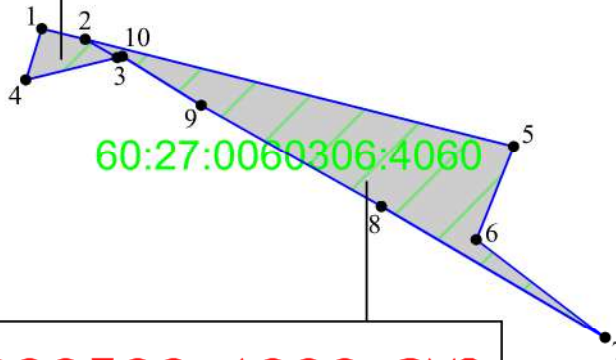
Проект межевания территории

Стадия	Лист	Листов
П		

Чертеж границ образуемых земельных участков
с КН 60:27:0060306:3174:ЗУ1, :ЗУ2, :ЗУ3
Масштаб 1:1000

ООО "Гео-Сервис"

60:27:0060306:4060:3У1



60:27:0060306:4060:3У2





Согласовано:

Взам. инв. №

Подпись и дата



Инв. № подл.

Условные обозначения

-  — граница образуемого земельного участка;
-  — обозначение образуемого земельного участка;
-  — обозначение характерной точки границы образуемого земельного участка;
-  — обозначение перераспределяемых земельных участков и их частей

МК № 06/2023–ПМТ.1

Услуги по территориальному планированию и планировке территории (разработка проекта межевания территории в границах улицы Труда, Звездной, Юности, Инженерной в городе Пскове)

Изм.	Кол.уч.	Лист	№ док.	Подпись	Дата
					
ГИП		Назаров А.В.			
Выполнил		Семенов С.Ю.			

Проект межевания территории

Стадия	Лист	Листов
П		

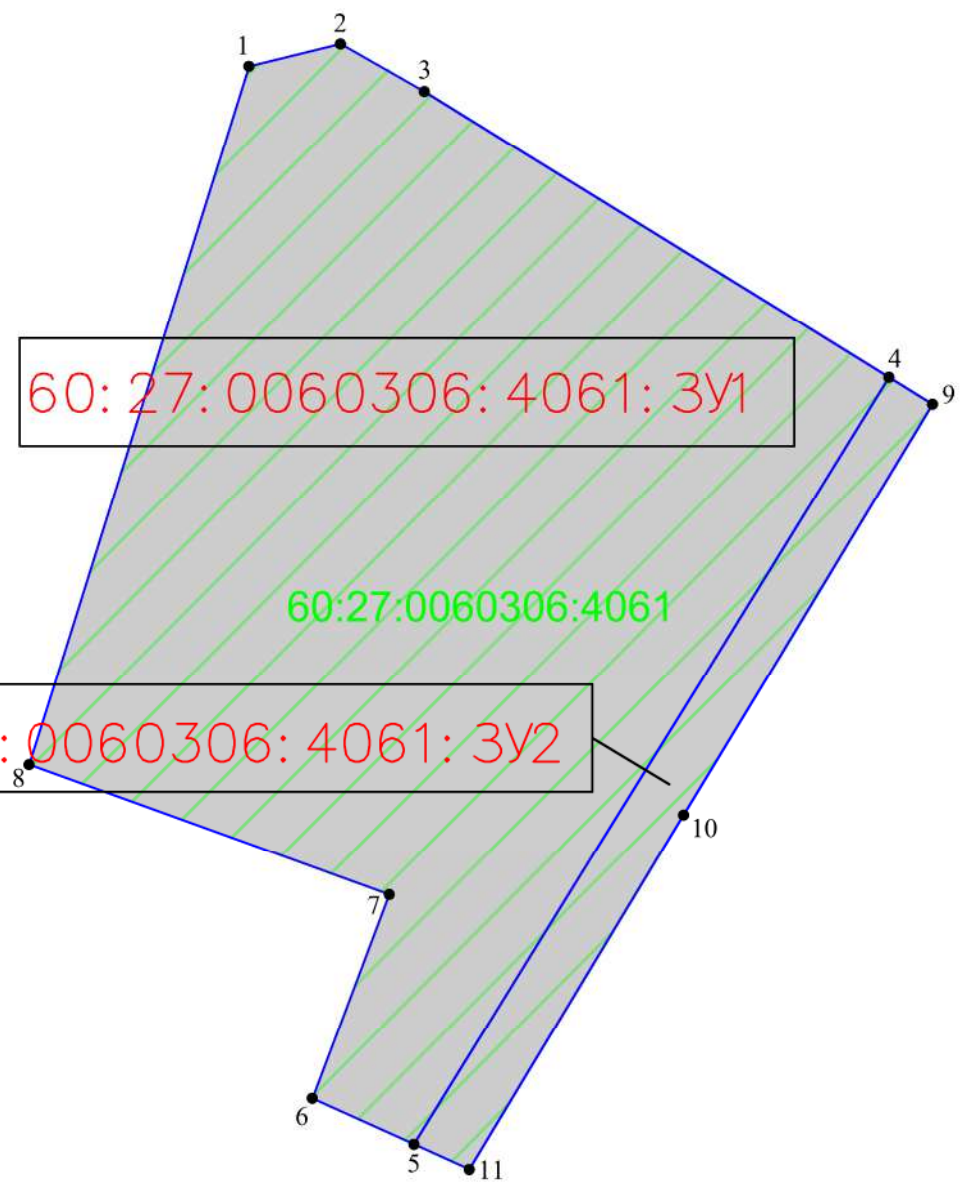
Чертеж границ образуемых земельных участков
с КН 60:27:0060306:4060:3У1, :3У2
Масштаб 1:500

ООО "Гео-Сервис"





60:27:0060306:4061:ЗУ1

60:27:0060306:4061

60:27:0060306:4061:ЗУ2





Условные обозначения

-  — граница образуемого земельного участка;
-  — обозначение образуемого земельного участка;
-  — обозначение характерной точки границы образуемого земельного участка;
-  — обозначение перераспределяемых земельных участков и их частей

Согласовано:	
Взам. инв. №	
Подпись и дата	
Инв. № подл.	

МК № 06/2023–ПМТ.1

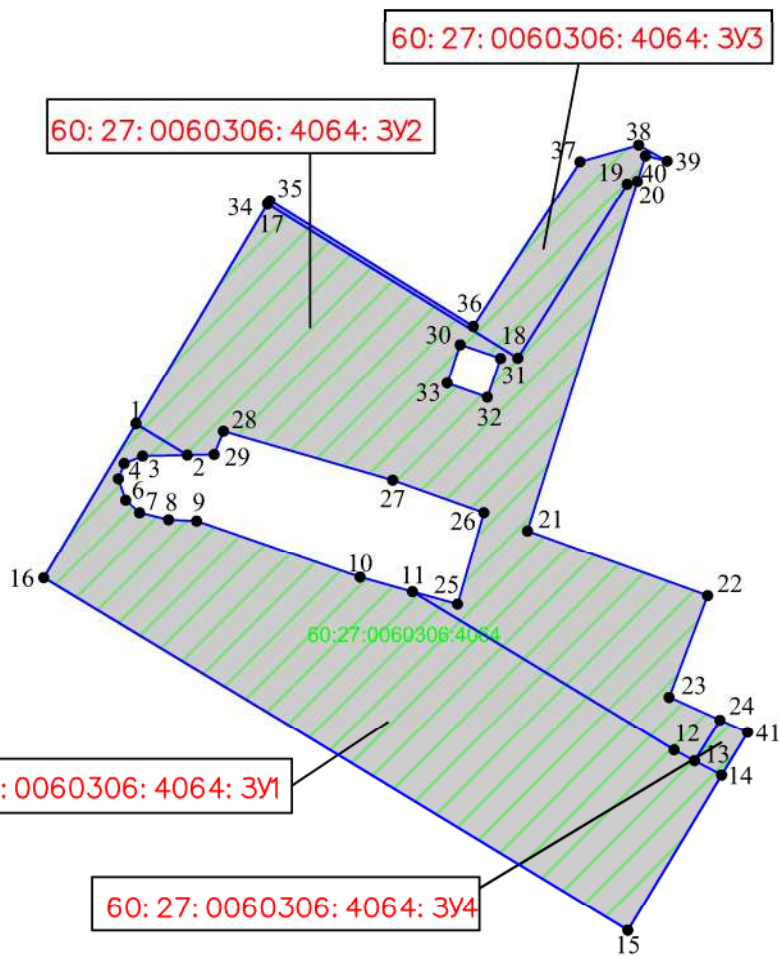
Услуги по территориальному планированию и планировке территории (разработка проекта межевания территории в границах улицы Труда, Звездной, Юности, Инженерной в городе Пскове)

Изм.	Кол.уч.	Лист	№ док.	Подпись	Дата
					
					





Проект межевания территории	Стадия	Лист	Листов
	П		

Чертеж границ образуемых земельных участков
с КН 60:27:0060306:4061:ЗУ1, :ЗУ2
Масштаб 1:500



ООО "Гео-Сервис"

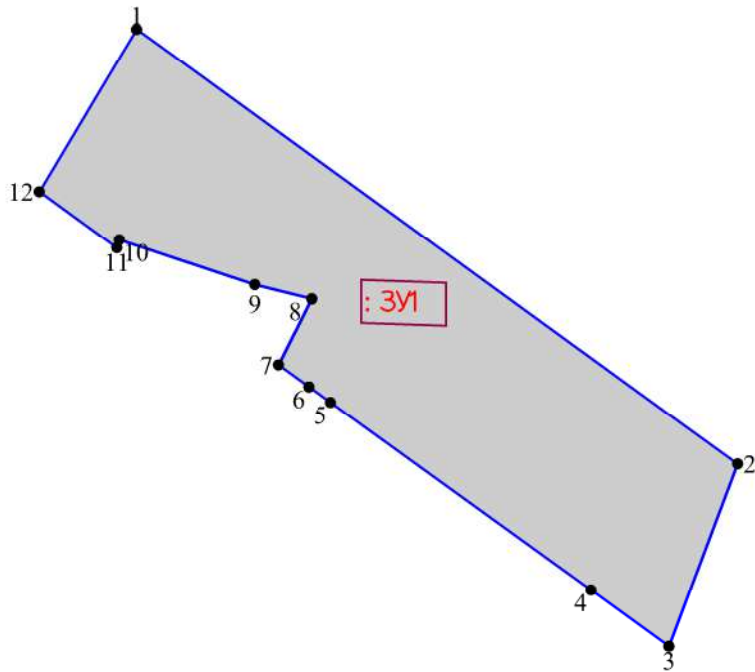


Условные обозначения





-  — граница образуемого земельного участка;
-  — обозначение образуемого земельного участка;
-  1 — обозначение характерной точки границы образуемого земельного участка;
-  — обозначение перераспределяемых земельных участков и их частей



Согласовано:	
Взам. инв. №	
Подпись и дата	
Инв. № подл.	

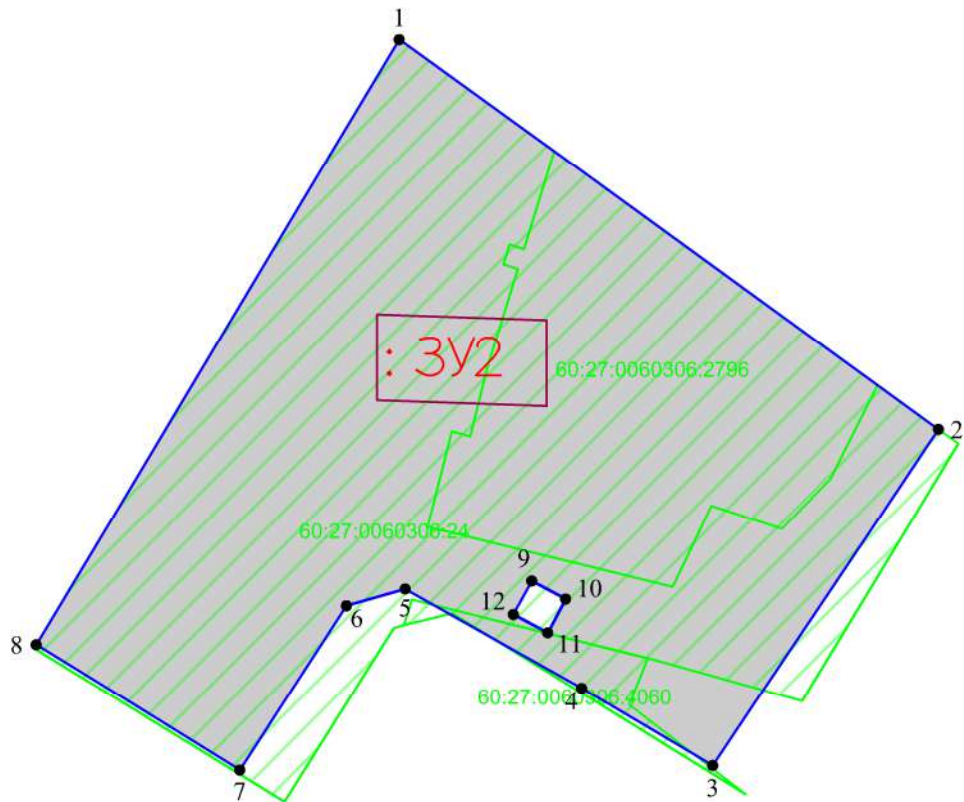
						МК № 06/2023–ПМТ.1				
Изм.	Кол.уч.	Лист	№ док.	Подпись	Дата	Услуги по территориальному планированию и планировке территории (разработка проекта межевания территории в границах улицы Труда, Звездной, Юности, Инженерной в городе Пскове)	Стадия	Лист	Листов	
ГИП			Назаров А.В.				Проект межевания территории	П		
Выполнил			Семенов С.Ю.							
						Чертеж границ образуемых земельных участков с КН 60:27:0060306:4064:ЗУ1,... :ЗУ4 Масштаб 1:1000	ООО "Гео-Сервис"			




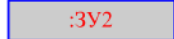


Условные обозначения

-  — граница образуемого земельного участка;
-  — обозначение образуемого земельного участка;
-  1 — обозначение характерной точки границы образуемого земельного участка;
-  — обозначение перераспределяемых земельных участков и их частей

Согласовано:						МК № 06/2023–ПМТ.1															
	Взам. инв. №						Услуги по территориальному планированию и планировке территории (разработка проекта межевания территории в границах улицы Труда, Звездной, Юности, Инженерной в городе Пскове)														
Подпись и дата		Изм.	Кол.уч.	Лист	№ док.	Подп.	Дата	<table border="1" style="width: 100%;"> <tr> <td colspan="3" style="text-align: center;">Проект межевания территории</td> <td>Стадия</td> <td>Лист</td> <td>Листов</td> </tr> <tr> <td colspan="3"></td> <td>П</td> <td></td> <td></td> </tr> </table>			Проект межевания территории			Стадия	Лист	Листов				П	
	Проект межевания территории			Стадия	Лист	Листов															
			П																		
Инв. № подл.	ГИП	Назаров А.В.					<table border="1" style="width: 100%;"> <tr> <td colspan="3" style="text-align: center;">Чертеж границ образуемого земельного участка :ЗУ1 Масштаб 1:2000</td> <td colspan="3" style="text-align: center;">ООО "Гео–Сервис"</td> </tr> </table>			Чертеж границ образуемого земельного участка :ЗУ1 Масштаб 1:2000			ООО "Гео–Сервис"								
	Чертеж границ образуемого земельного участка :ЗУ1 Масштаб 1:2000			ООО "Гео–Сервис"																	
Выполнил	Семенов С.Ю.																				





Условные обозначения

-  — граница образуемого земельного участка;
-  — обозначение образуемого земельного участка;
-  1 — обозначение характерной точки границы образуемого земельного участка;
-  — обозначение перераспределяемых земельных участков и их частей

Согласовано:					
Взам. инв. №					
Подпись и дата					
Инв. № подл.					

МК № 06/2023–ПМТ.1

Услуги по территориальному планированию и планировке территории (разработка проекта межевания территории в границах улицы Труда, Звездной, Юности, Инженерной в городе Пскове)

Изм.	Кол.уч.	Лист	№ док.	Подпись	Дата
					
ГИП			Назаров А.В.		
Выполнил			Семенов С.Ю.		

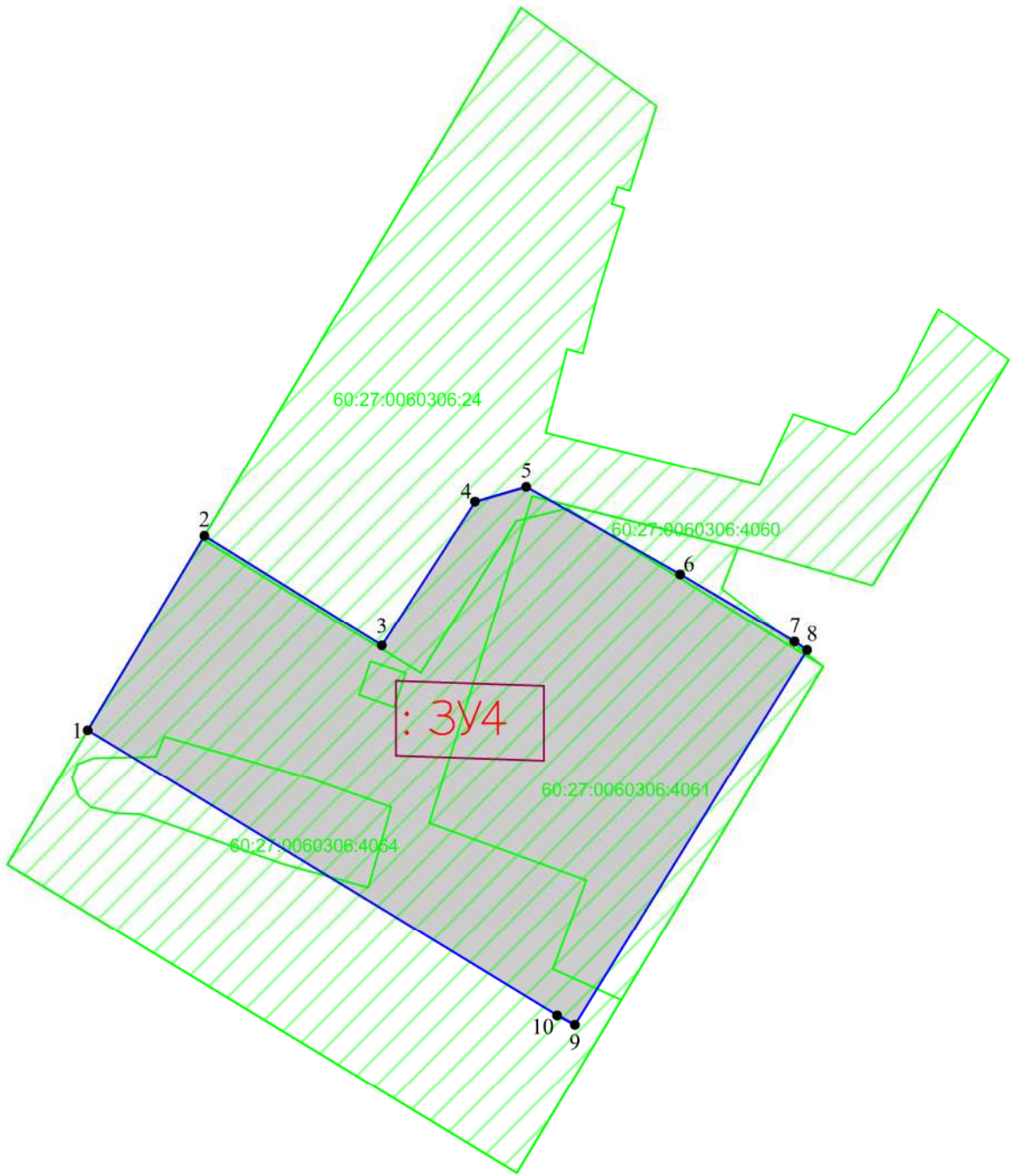
Проект межевания территории

Стадия	Лист	Листов
П		


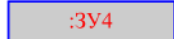


Чертеж границ образуемого земельного участка
: 3У2
Масштаб 1:1000

ООО "Гео-Сервис"

Согласовано:					
Взам. инв. №					
Подпись и дата					
Инв. № подл.					





Условные обозначения

-  — граница образуемого земельного участка;
-  — обозначение образуемого земельного участка;
-  1 — обозначение характерной точки границы образуемого земельного участка;
-  — обозначение перераспределяемых земельных участков и их частей

МК № 06/2023–ПМТ.1

Услуги по территориальному планированию и планировке территории (разработка проекта межевания территории в границах улицы Труда, Звездной, Юности, Инженерной в городе Пскове)

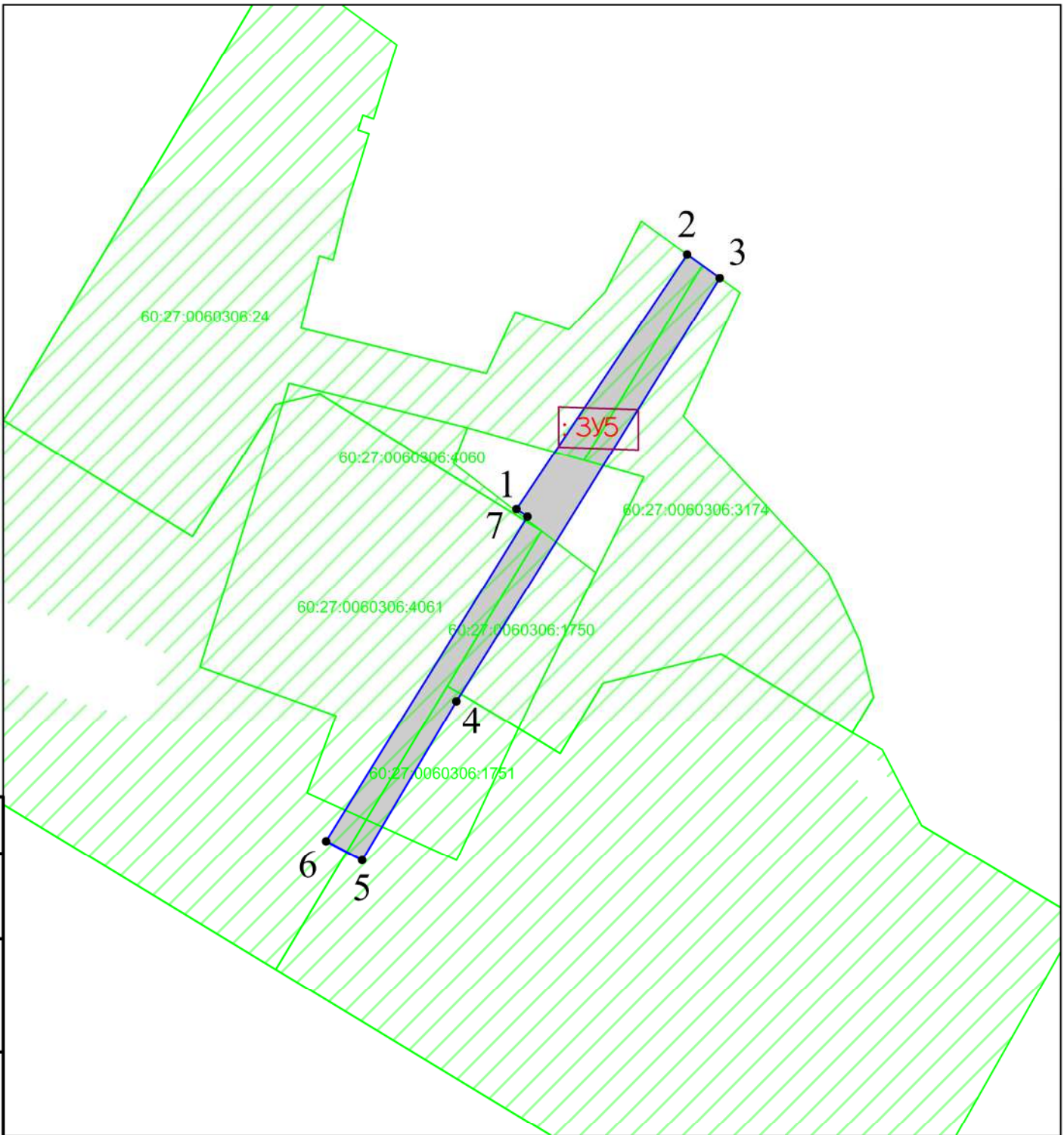
Изм.	Кол.уч.	Лист	№ док.	Подпись	Дата
					
Выполнил		Семенов С.Ю.			

Проект межевания территории





Стадия	Лист	Листов
П		


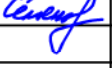
Чертеж границ образуемого земельного участка
:ЗУ4
Масштаб 1:1000

ООО "Гео-Сервис"

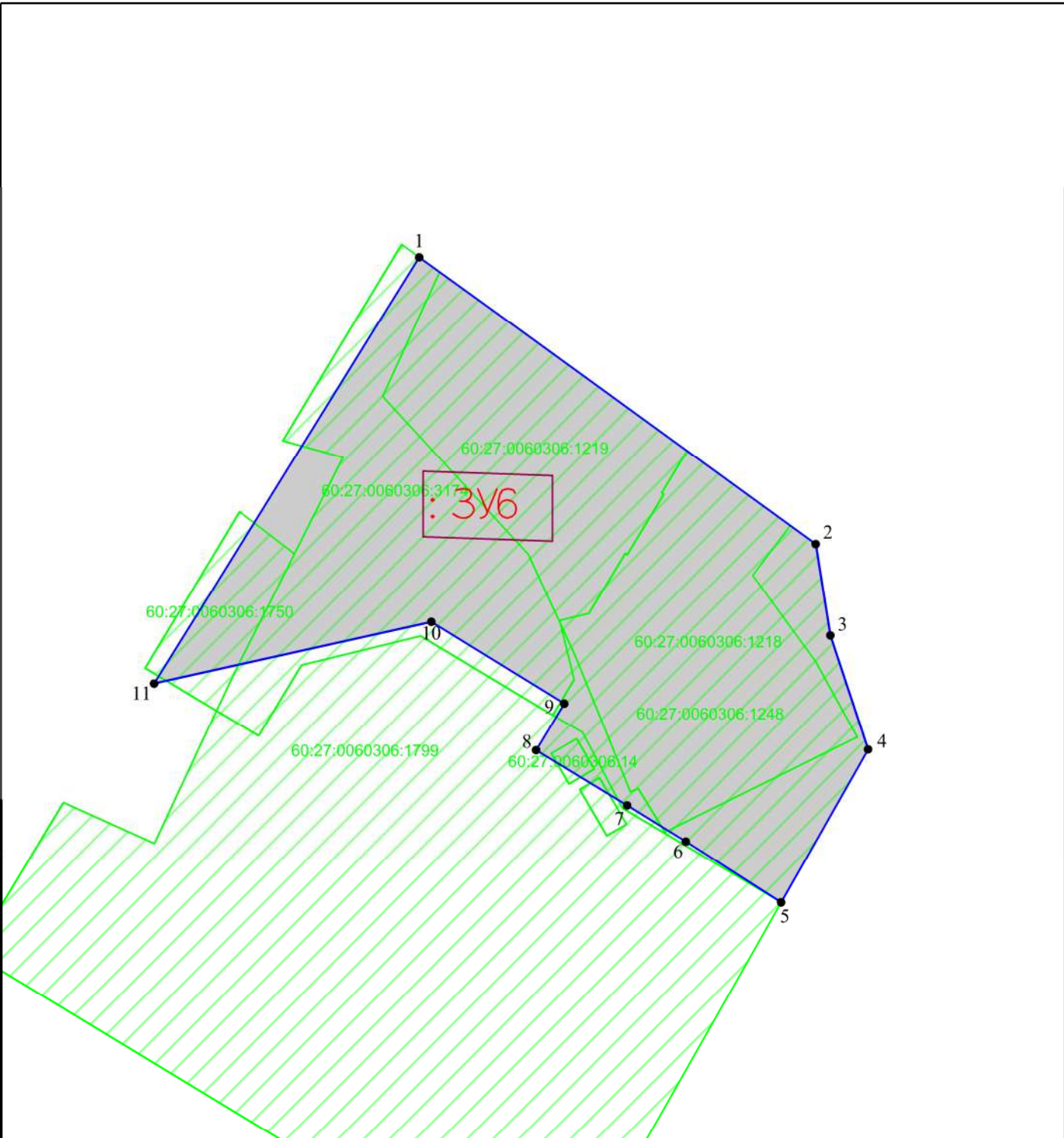


Условные обозначения

-  — граница образуемого земельного участка;
-  — обозначение образуемого земельного участка;
-  1 — обозначение характерной точки границы образуемого земельного участка;
-  — обозначение перераспределяемых земельных участков и их частей

Согласовано:											
Взам. инв. №											
Подпись и дата											
Инв. № подл.											
							МК № 06/2023–ПМТ.1				
							Услуги по территориальному планированию и планировке территории (разработка проекта межевания территории в границах улицы Труда, Звездной, Юности, Инженерной в городе Пскове)				
Изм.	Кол.уч.	Лист	№ док.	Подпись	Дата	Проект межевания территории			Стадия	Лист	Листов
ГИП		Назаров А.В.							П		
Выполнил		Семенов С.Ю.				Чертеж границ образуемого земельного участка :ЗУ5 Масштаб 1:1000			ООО "Гео-Сервис"		

Согласовано:					
Взам. инв. №					
Подпись и дата					
Инв. № подл.					



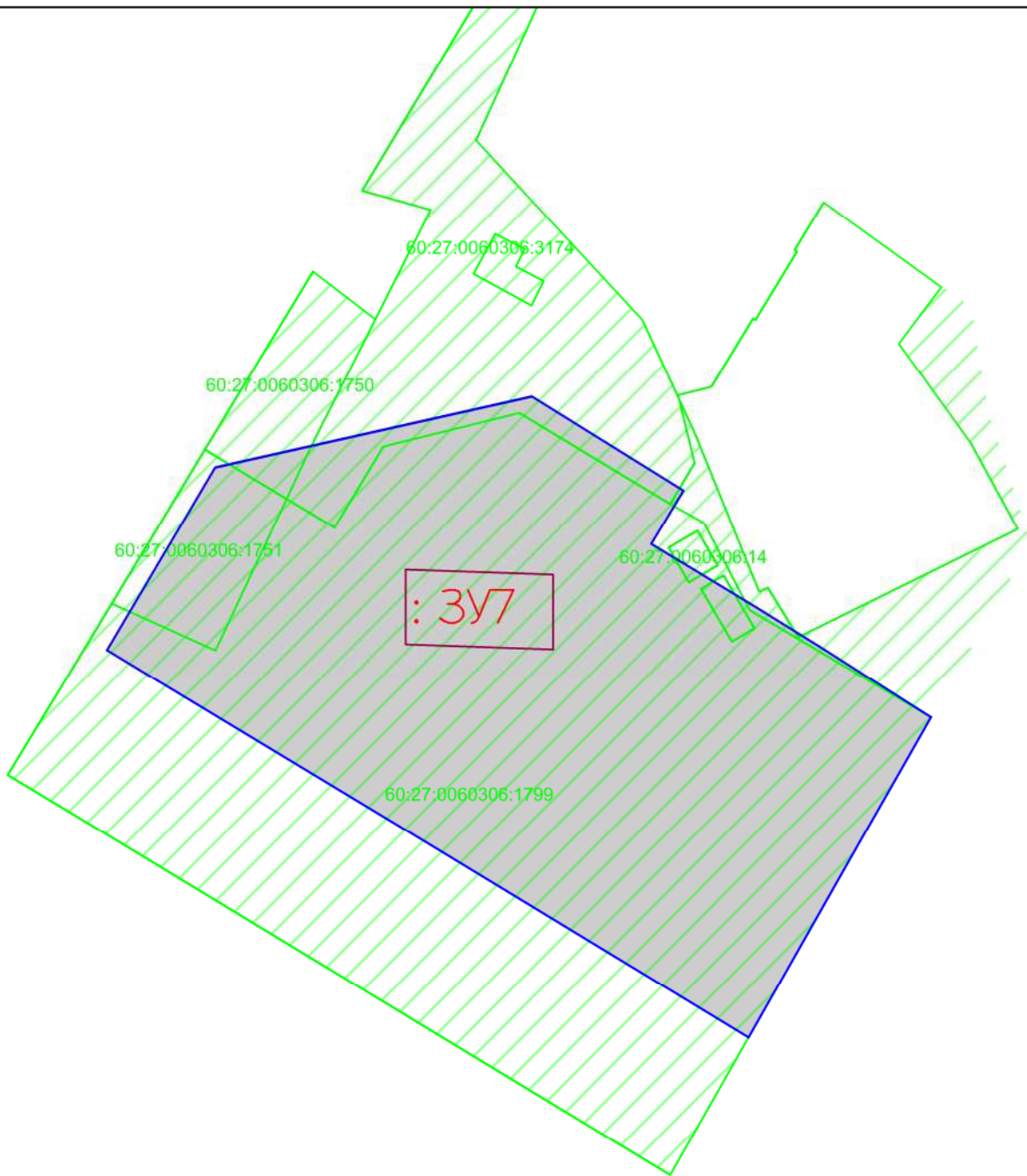
- Условные обозначения
- граница образуемого земельного участка;
 - :ЗУ6 — обозначение образуемого земельного участка;
 - 1 — обозначение характерной точки границы образуемого земельного участка;
 - 60:27:0050105:39 — обозначение перераспределяемых земельных участков и их частей

МК № 06/2023–ПМТ.1





Услуги по территориальному планированию и планировке территории (разработка проекта межевания территории в границах улицы Труда, Звездной, Юности, Инженерной в городе Пскове)

Изм.	Кол.уч.	Лист	№ док.	Подпись	Дата
ГИП			Назаров А.В.		
Выполнил			Семенов С.Ю.		

Проект межевания территории	Стадия	Лист	Листов
	П		
Чертеж границ образуемого земельного участка : ЗУ6 Масштаб 1:1000		ООО "Гео-Сервис"	





Условные обозначения

-  — граница образуемого земельного участка;
-  — обозначение образуемого земельного участка;
-  — обозначение характерной точки границы образуемого земельного участка;
-  — обозначение перераспределяемых земельных участков и их частей

Согласовано:	
Взам. инв. №	
Подпись и дата	
Инв. № подл.	

МК № 06/2023–ПМТ.1

Услуги по территориальному планированию и планировке территории (разработка проекта межевания территории в границах улицы Труда, Звездной, Юности, Инженерной в городе Пскове)

Изм.	Кол.уч.	Лист	№ док.	Подпись	Дата
					
					

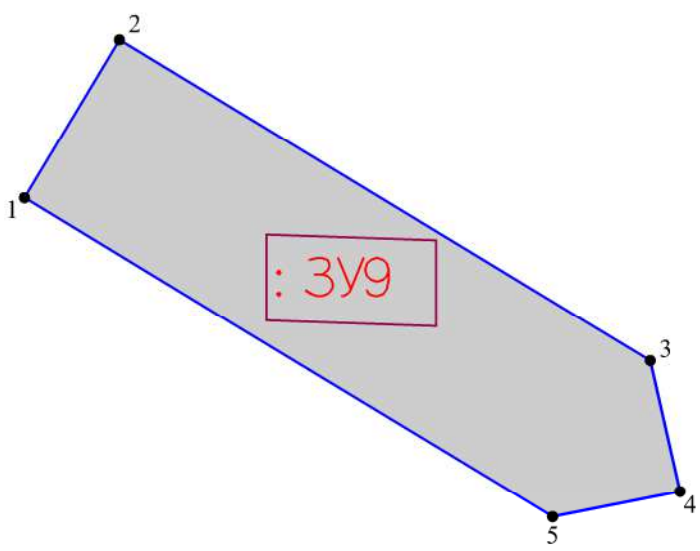
Проект межевания территории

Стадия	Лист	Листов
П		


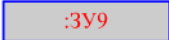


Чертеж границ образуемого земельного участка
:3У7
Масштаб 1:1000

ООО "Гео-Сервис"

Согласовано:					
Взам. инв. №					
Подпись и дата					
Инв. № подл.					





Условные обозначения

-  - граница образуемого земельного участка;
-  - обозначение образуемого земельного участка;
-  - обозначение характерной точки границы образуемого земельного участка;
-  - обозначение перераспределяемых земельных участков и их частей

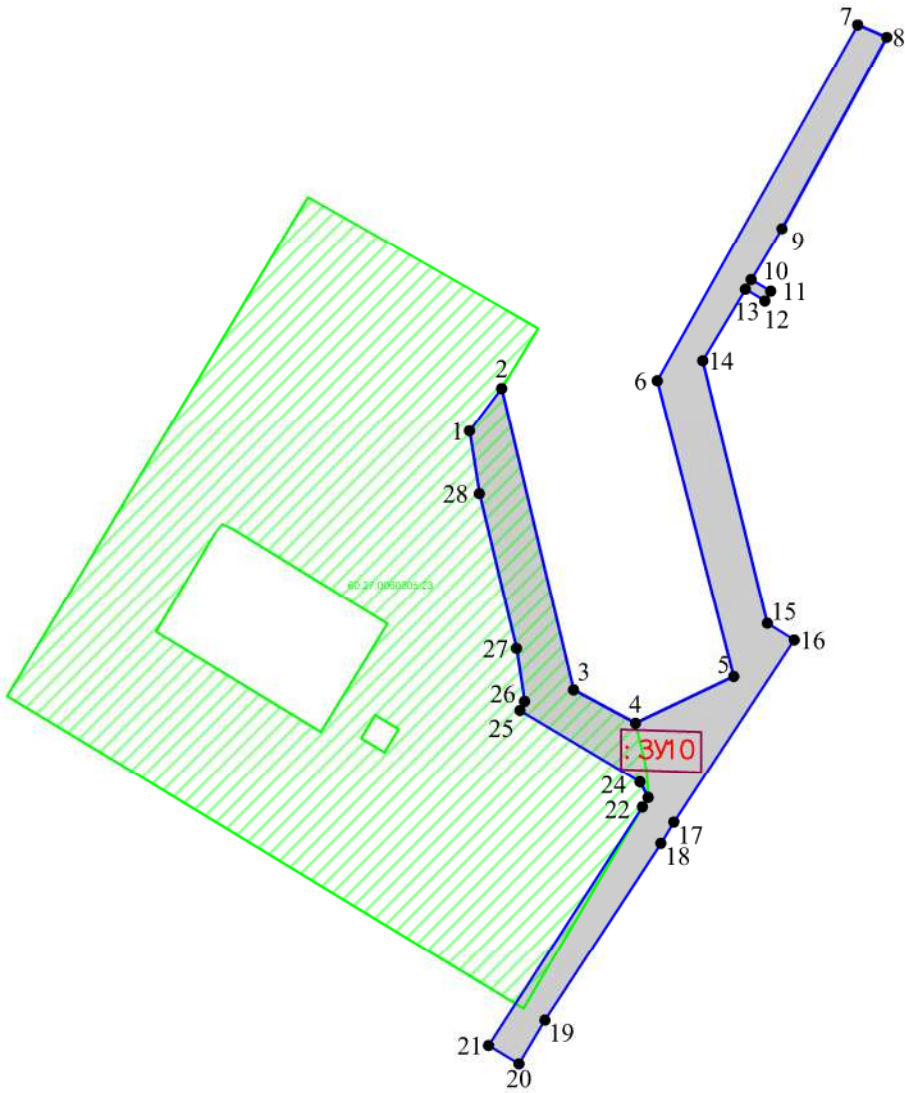
МК № 06/2023–ПМТ.1

Услуги по территориальному планированию и планировке территории (разработка проекта межевания территории в границах улицы Труда, Звездной, Юности, Инженерной в городе Пскове)





Изм.	Кол.уч.	Лист	№ док.	Подпись	Дата
					
ГИП			Назаров А.В.		
Выполнил			Семенов С.Ю.		

Проект межевания территории	Стагрия	Лист	Листов
	П		
Чертеж границ образуемого земельного участка : 3У9 Масштаб 1:1000			ООО "Гео-Сервис"

Согласовано:					
Взам. инв. №					
Подпись и дата					
Инв. № подл.					





Условные обозначения

-  — граница образуемого земельного участка;
-  — обозначение образуемого земельного участка;
-  1 — обозначение характерной точки границы образуемого земельного участка;
-  — обозначение перераспределяемых земельных участков и их частей

МК № 06/2023–ПМТ.1

Услуги по территориальному планированию и планировке территории (разработка проекта межевания территории в границах улицы Труда, Звездной, Юности, Инженерной в городе Пскове)

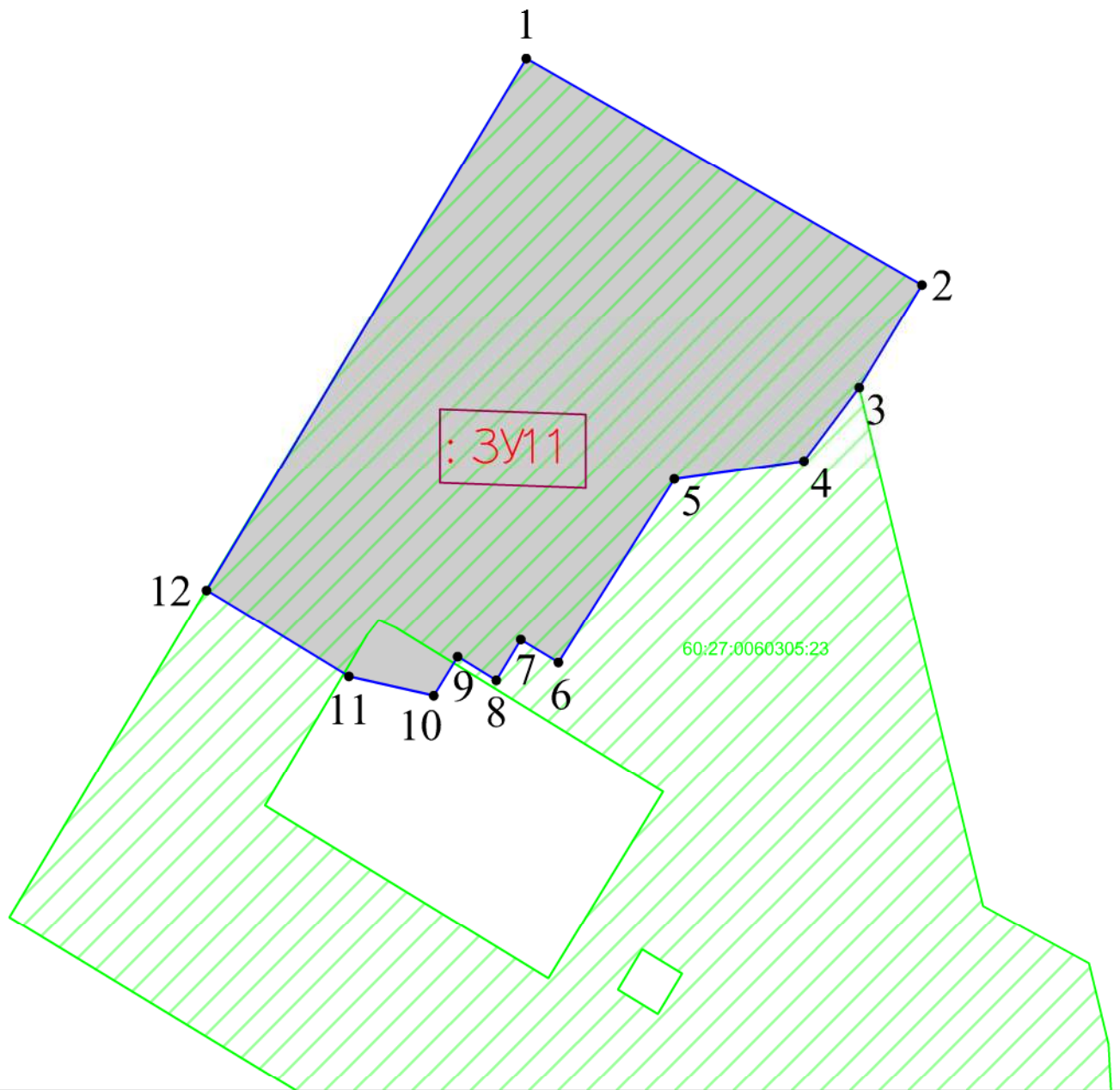
Изм.	Кол.уч.	Лист	№ док.	Подпись	Дата
					
ГИП			Назаров А.В.		
Выполнил			Семенов С.Ю.		

Проект межевания территории





Стадия	Лист	Листов
П		

Чертеж границ образуемого земельного участка
:ЗУ10
Масштаб 1:2000

ООО "Гео-Сервис"





Условные обозначения

-  — граница образуемого земельного участка;
-  — обозначение образуемого земельного участка;
-  — обозначение характерной точки границы образуемого земельного участка;
-  — обозначение перераспределяемых земельных участков и их частей

Согласовано:	
Взам. инв. №	
Подпись и дата	
Инв. № подл.	

МК № 06/2023–ПМТ.1

Услуги по территориальному планированию и планировке территории (разработка проекта межевания территории в границах улицы Труда, Звездной, Юности, Инженерной в городе Пскове)

Изм.	Кол.уч.	Лист	№ док.	Подпись	Дата
					
					

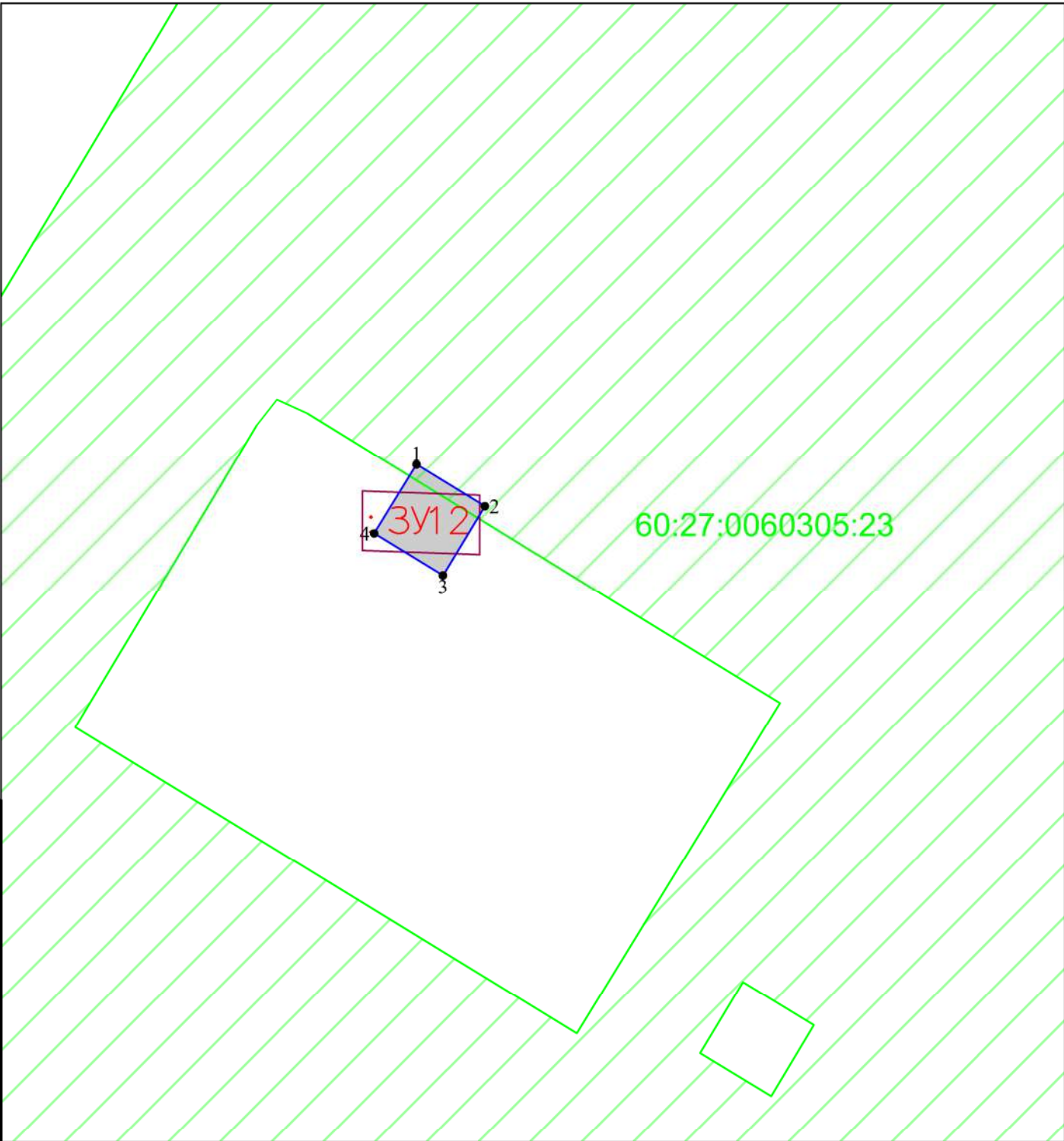
Проект межевания территории

Стадия	Лист	Листов
П		





Чертеж границ образуемого земельного участка
:ЗУ11
Масштаб 1:1000

ООО "Гео-Сервис"

Согласовано:					
Взам. инв. №					
Подпись и дата					
Инв. № подл.					





Условные обозначения

-  — граница образуемого земельного участка;
-  — обозначение образуемого земельного участка;
-  1 — обозначение характерной точки границы образуемого земельного участка;
-  — обозначение перераспределяемых земельных участков и их частей

МК № 06/2023–ПМТ.1

Услуги по территориальному планированию и планировке территории (разработка проекта межевания территории в границах улицы Труда, Звездной, Юности, Инженерной в городе Пскове)

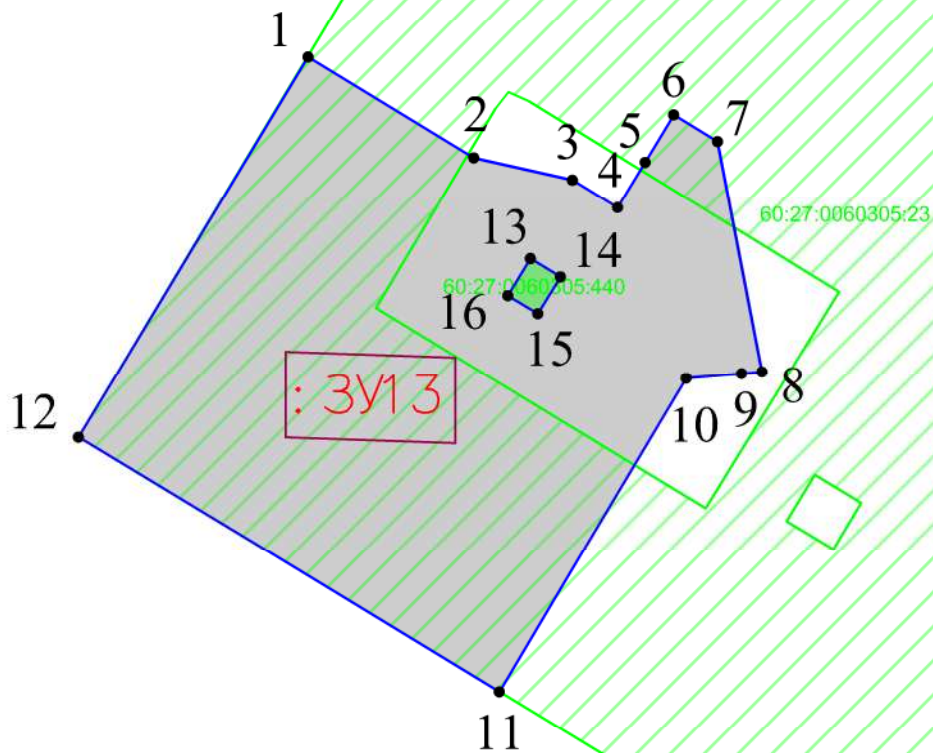
Изм.	Кол.уч.	Лист	№ док.	Подпись	Дата
					
ГИП			Назаров А.В.		
Выполнил			Семенов С.Ю.		

Проект межевания территории





Стадия	Лист	Листов
П		

Чертеж границ образуемого земельного участка
:ЗУ12
Масштаб 1:500

ООО "Гео-Сервис"





Условные обозначения

-  — граница образуемого земельного участка;
-  — обозначение образуемого земельного участка;
-  — обозначение характерной точки границы образуемого земельного участка;
-  — обозначение перераспределяемых земельных участков и их частей

Согласовано:	
Взам. инв. №	
Подпись и дата	
Инв. № подл.	

МК № 06/2023–ПМТ.1

Услуги по территориальному планированию и планировке территории (разработка проекта межевания территории в границах улицы Труда, Звездной, Юности, Инженерной в городе Пскове)

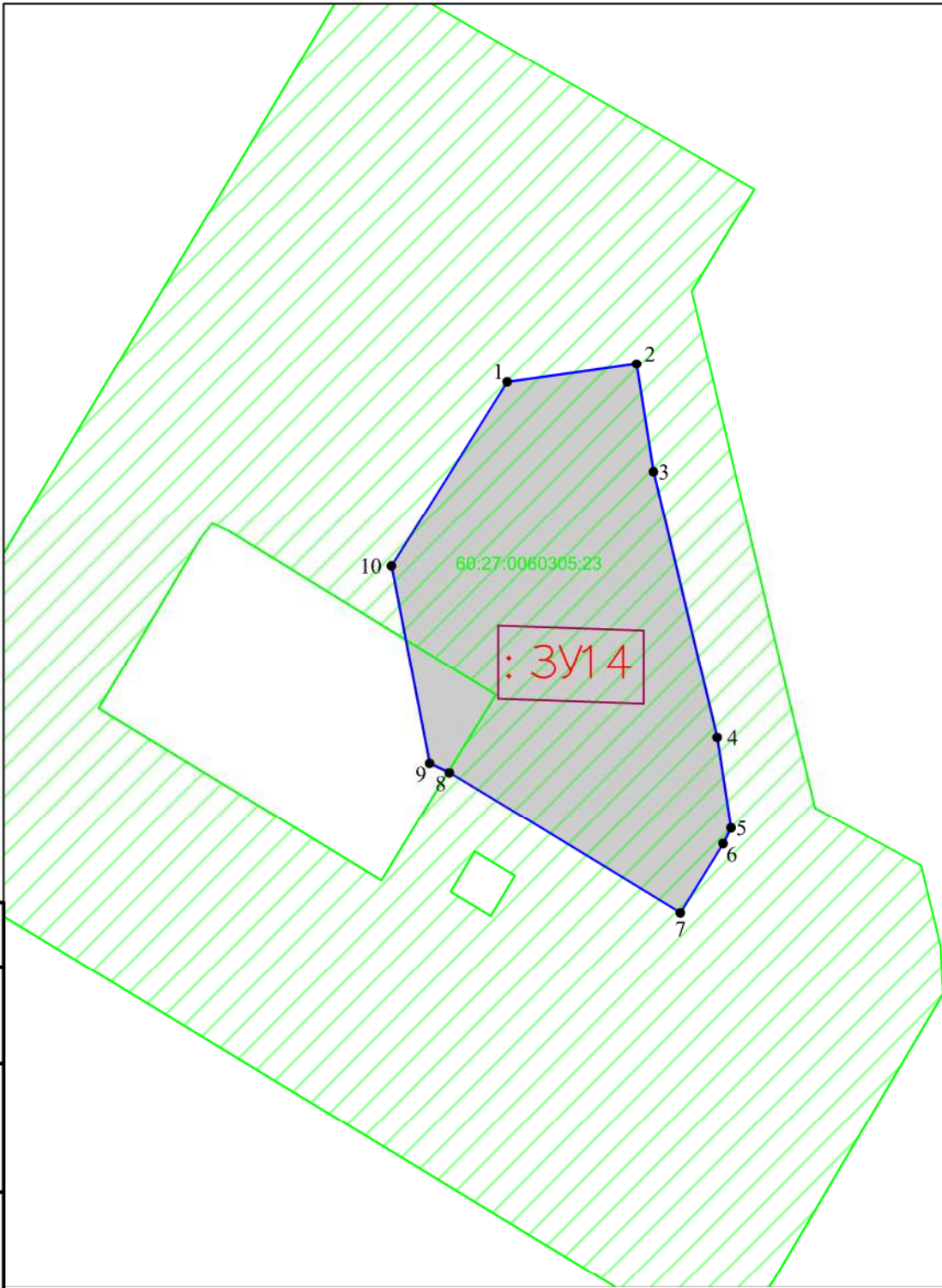
Изм.	Кол.уч.	Лист	№ док.	Подпись	Дата
					
ГИП			Назаров А.В.		
Выполнил			Семенов С.Ю.		

Проект межевания территории





Стадия	Лист	Листов
П		

Чертеж границ образуемого земельного участка
:ЗУ13
Масштаб 1:1000

ООО "Гео-Сервис"





Условные обозначения

-  — граница образуемого земельного участка;
-  — обозначение образуемого земельного участка;
-  1 — обозначение характерной точки границы образуемого земельного участка;
-  — обозначение перераспределяемых земельных участков и их частей

Согласовано:	
Взам. инв. №	
Подпись и дата	
Инв. № подл.	

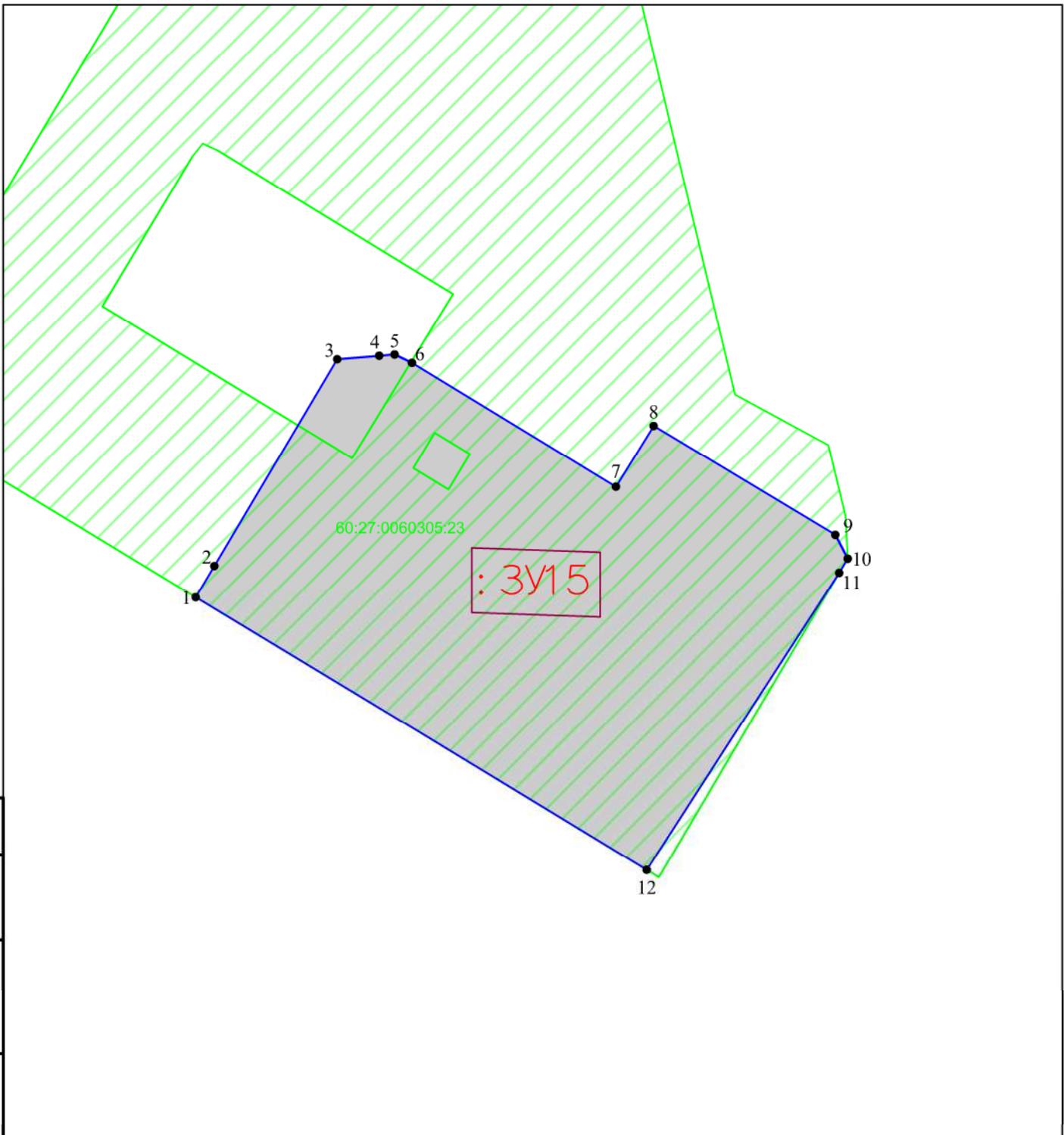
МК № 06/2023–ПМТ.1

Услуги по территориальному планированию и планировке территории (разработка проекта межевания территории в границах улицы Труда, Звездной, Юности, Инженерной в городе Пскове)





Изм.	Кол.уч.	Лист	№ док.	Подпись	Дата
					
ГИП			Назаров А.В.		
Выполнил			Семенов С.Ю.		

Проект межевания территории	Стадия	Лист	Листов
	П		

Чертеж границ образуемого земельного участка : 3У14 Масштаб 1:1000	ООО "Гео-Сервис"
--	------------------





Условные обозначения

-  — граница образуемого земельного участка;
-  — обозначение образуемого земельного участка;
-  1 — обозначение характерной точки границы образуемого земельного участка;
-  — обозначение перераспределяемых земельных участков и их частей

Согласовано:					
Взам. инв. №					
Подпись и дата					
Инв. № подл.					

МК № 06/2023–ПМТ.1

Услуги по территориальному планированию и планировке территории (разработка проекта межевания территории в границах улицы Труда, Звездной, Юности, Инженерной в городе Пскове)

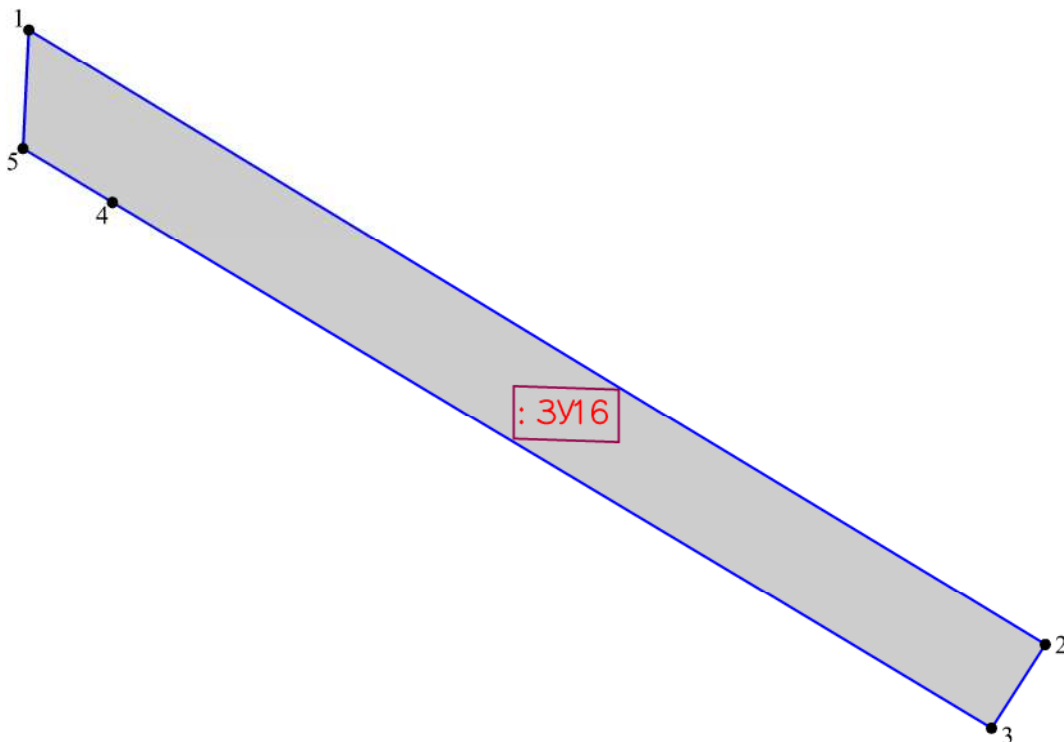
Изм.	Кол.уч.	Лист	№ док.	Подпись	Дата
					
					

Проект межевания территории

Стадия	Лист	Листов
П		

Чертеж границ образуемого земельного участка
: 3У15
Масштаб 1:1000

ООО "Гео-Сервис"







Согласовано:

Взам. инв. №

Подпись и дата



Инв. № подл.

Условные обозначения

-  — граница образуемого земельного участка;
-  — обозначение образуемого земельного участка;
-  — обозначение характерной точки границы образуемого земельного участка;
-  — обозначение перераспределяемых земельных участков и их частей

МК № 06/2023–ПМТ.1

Услуги по территориальному планированию и планировке территории (разработка проекта межевания территории в границах улицы Труда, Звездной, Юности, Инженерной в городе Пскове)

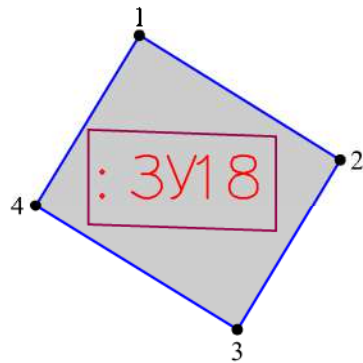
Изм.	Кол.уч.	Лист	№ док.	Подпись	Дата
					
					

Проект межевания территории	Стадия	Лист	Листов
	П		





Чертеж границ образуемого земельного участка
:ЗУ16
Масштаб 1:1000

ООО "Гео-Сервис"

Согласовано:




Условные обозначения


-  - граница образуемого земельного участка;
-  - обозначение образуемого земельного участка;
-  1 - обозначение характерной точки границы образуемого земельного участка;
-  - обозначение перераспределяемых земельных участков и их частей

МК № 06/2023-ПМТ.1

Услуги по территориальному планированию и планировке территории (разработка проекта межевания территории в границах улицы Труда, Звездной, Юности, Инженерной в городе Пскове)

Изм.	Кол.уч.	Лист	№ док.	Подпись	Дата
------	---------	------	--------	---------	------

ГИП		Назаров А.В.			
-----	--	--------------	--	---	--

Выполнил		Семенов С.Ю.			
----------	--	--------------	--	---	--

Проект межевания территории

Стадия	Лист	Листов
П		

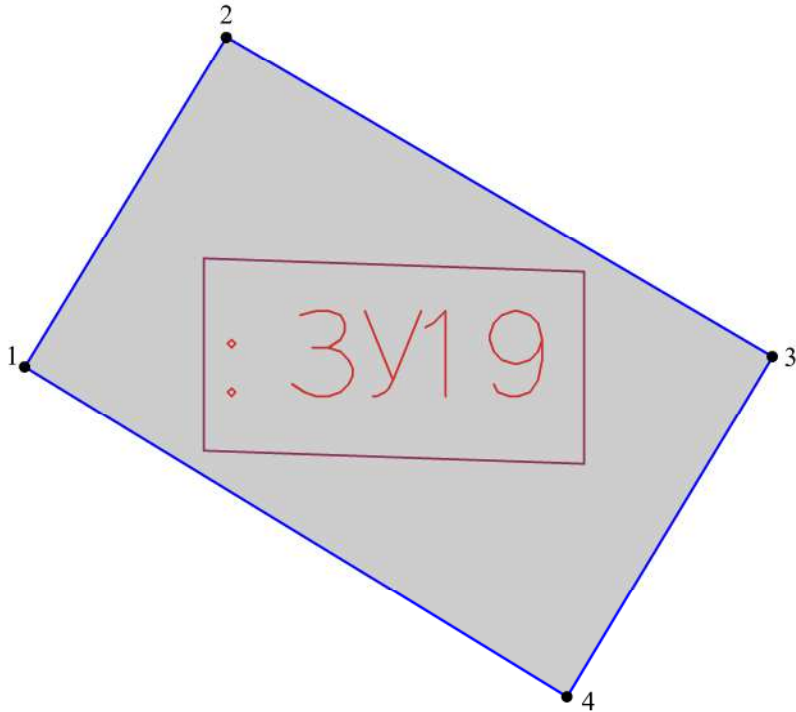
Чертеж границ образуемого земельного участка
:ЗУ18
Масштаб 1:250

ООО "Гео-Сервис"





Взам. инв. №

Подпись и дата



Инв. № подл.

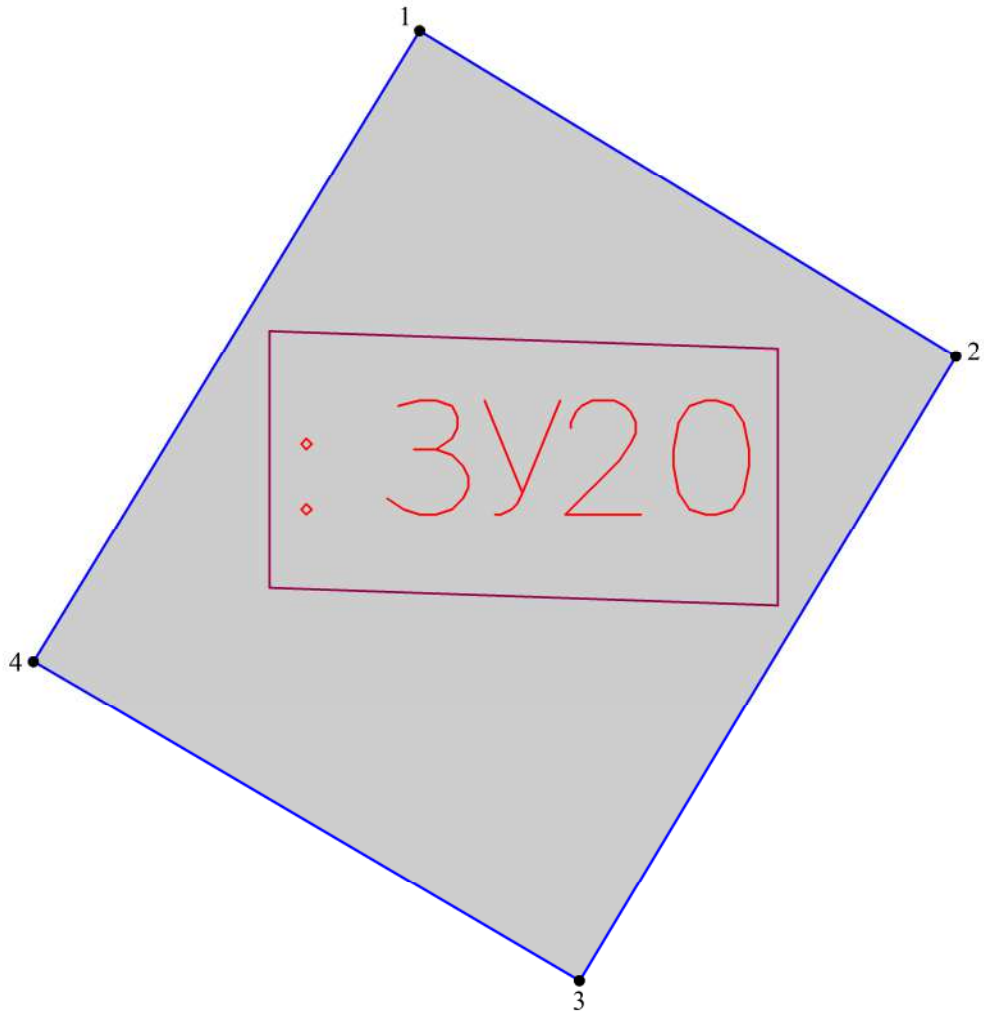


Условные обозначения





-  — граница образуемого земельного участка;
-  — обозначение образуемого земельного участка;
-  — обозначение характерной точки границы образуемого земельного участка;
-  — обозначение перераспределяемых земельных участков и их частей



Согласовано:	
Взам. инв. №	
Подпись и дата	
Инв. № подл.	

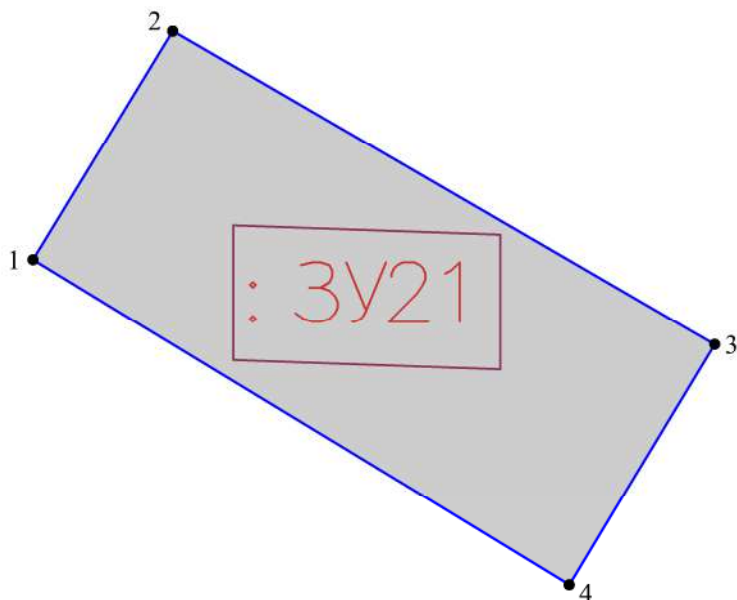
					МК № 06/2023–ПМТ.1					
					Услуги по территориальному планированию и планировке территории (разработка проекта межевания территории в границах улицы Труда, Звездной, Юности, Инженерной в городе Пскове)					
Изм.	Кол.уч.	Лист	№ док.	Подпись	Дата	Проект межевания территории		Стадия	Лист	Листов
ГИП		Назаров А.В.						П		
Выполнил		Семенов С.Ю.				Чертеж границ образуемого земельного участка : 3У19 Масштаб 1:250		ООО "Гео–Сервис"		




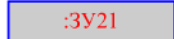


Согласовано:	
Взам. инв. №	
Подпись и дата	
Инв. № подл.	

- Условные обозначения
-  — граница образуемого земельного участка;
 -  — обозначение образуемого земельного участка;
 -  — обозначение характерной точки границы образуемого земельного участка;
 -  — обозначение перераспределяемых земельных участков и их частей

					МК № 06/2023–ПМТ.1				
					Услуги по территориальному планированию и планировке территории (разработка проекта межевания территории в границах улицы Труда, Звездной, Юности, Инженерной в городе Пскове)				
Изм.	Кол.уч.	Лист	№ док.	Подп.	Дата	Проект межевания территории	Стадия	Лист	Листов
ГИП		Назаров А.В.					П		
Выполнил		Семенов С.Ю.				Чертеж границ образуемого земельного участка :ЗУ20 Масштаб 1:250		ООО "Гео–Сервис"	





Условные обозначения

-  - граница образуемого земельного участка;
-  - обозначение образуемого земельного участка;
-  - обозначение характерной точки границы образуемого земельного участка;
-  - обозначение перераспределяемых земельных участков и их частей

Согласовано:	
Взам. инв. №	
Подпись и дата	
Инв. № подл.	

МК № 06/2023-ПМТ.1

Услуги по территориальному планированию и планировке территории (разработка проекта межевания территории в границах улицы Труда, Звездной, Юности, Инженерной в городе Пскове)

Изм.	Кол.уч.	Лист	№ док.	Подпись	Дата
					
					

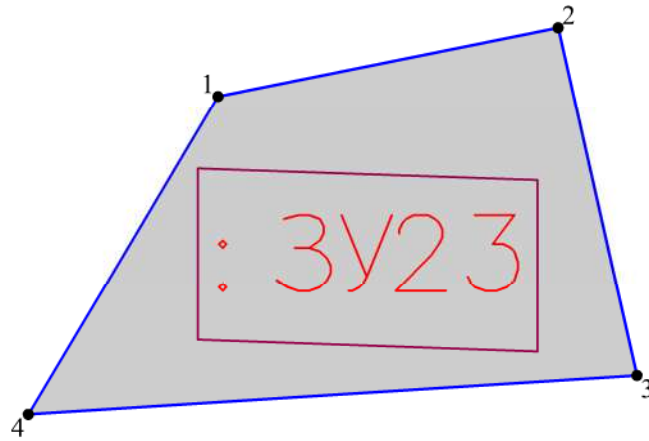
Проект межевания территории

Стадия	Лист	Листов
П		


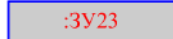


Чертеж границ образуемого земельного участка
: 3У21
Масштаб 1:250

ООО "Гео-Сервис"

Согласовано:					
Взам. инв. №					
Подпись и дата					
Инв. № подл.					





Условные обозначения

-  — граница образуемого земельного участка;
-  — обозначение образуемого земельного участка;
-  — обозначение характерной точки границы образуемого земельного участка;
-  — обозначение перераспределяемых земельных участков и их частей

МК № 06/2023–ПМТ.1

Услуги по территориальному планированию и планировке территории (разработка проекта межевания территории в границах улицы Труда, Звездной, Юности, Инженерной в городе Пскове)

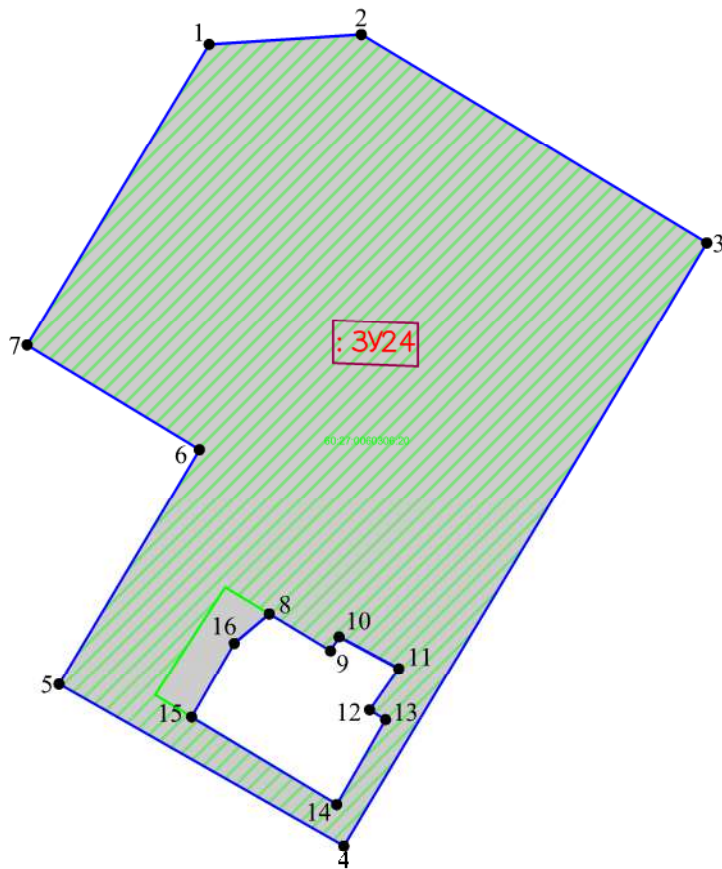
Изм.	Кол.уч.	Лист	№ док.	Подпись	Дата
					
ГИП			Назаров А.В.		
Выполнил			Семенов С.Ю.		

Проект межевания территории


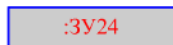


Стадия	Лист	Листов
П		

Чертеж границ образуемого земельного участка
: 3У23
Масштаб 1:500

ООО "Гео-Сервис"





Условные обозначения

-  — граница образуемого земельного участка;
-  — обозначение образуемого земельного участка;
-  1 — обозначение характерной точки границы образуемого земельного участка;
-  — обозначение перераспределяемых земельных участков и их частей

Согласовано:	
Взам. инв. №	
Подпись и дата	
Инв. № подл.	

МК № 06/2023–ПМТ.1

Услуги по территориальному планированию и планировке территории (разработка проекта межевания территории в границах улицы Труда, Звездной, Юности, Инженерной в городе Пскове)

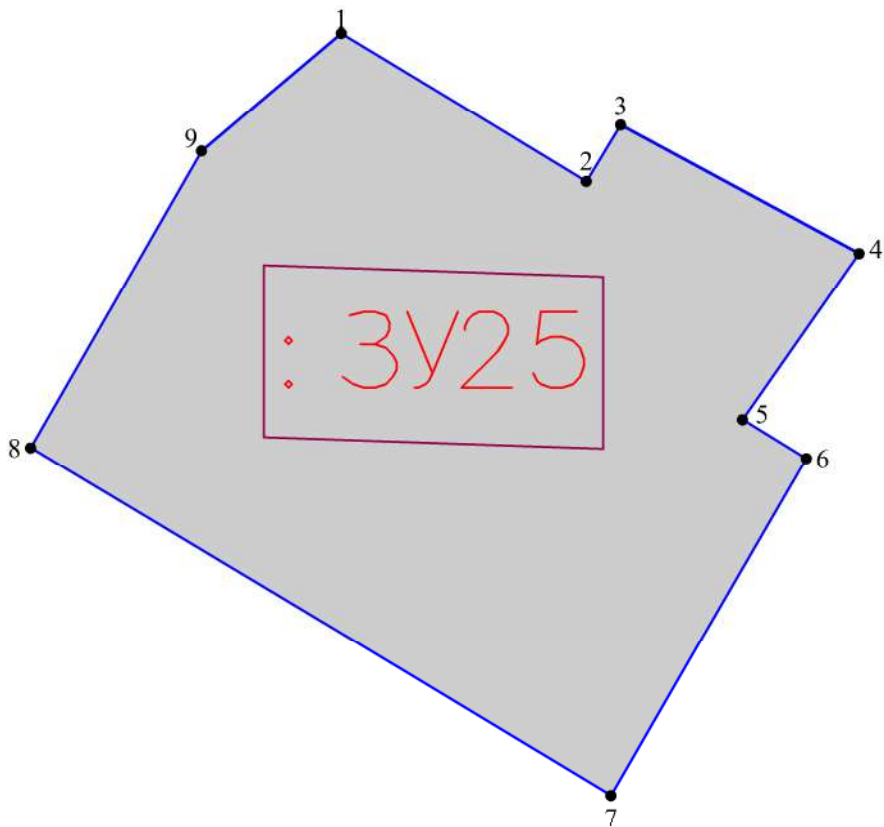
Изм.	Кол.уч.	Лист	№ док.	Подпись	Дата
					
ГИП			Назаров А.В.		
Выполнил			Семенов С.Ю.		

Проект межевания территории


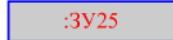


Стадия	Лист	Листов
П		

Чертеж границ образуемого земельного участка
:ЗУ24
Масштаб 1:2000

ООО "Гео-Сервис"





Условные обозначения

-  — граница образуемого земельного участка;
-  — обозначение образуемого земельного участка;
-  — обозначение характерной точки границы образуемого земельного участка;
-  — обозначение перераспределяемых земельных участков и их частей

Согласовано:	
Взам. инв. №	
Подпись и дата	
Инв. № подл.	

МК № 06/2023–ПМТ.1

Услуги по территориальному планированию и планировке территории (разработка проекта межевания территории в границах улицы Труда, Звездной, Юности, Инженерной в городе Пскове)

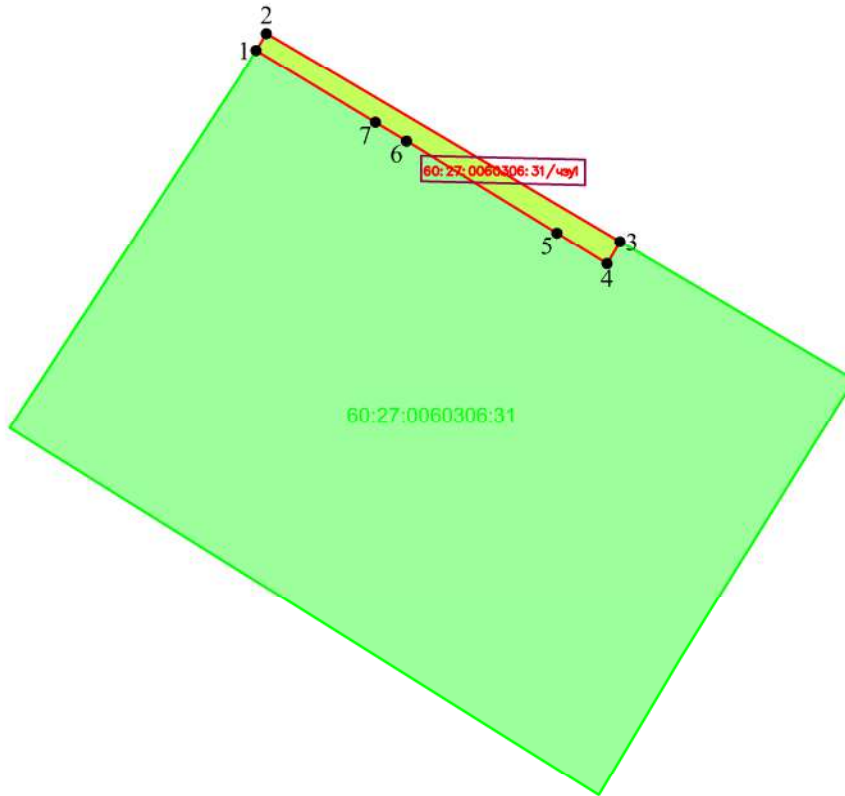
Изм.	Кол.уч.	Лист	№ док.	Подпись	Дата
					
ГИП		Назаров А.В.			
Выполнил		Семенов С.Ю.			

Проект межевания территории

Стадия	Лист	Листов
П		

Чертеж границ образуемого земельного участка
: 3У25
Масштаб 1:500

ООО "Гео-Сервис"



Условные обозначения

- :31/чзУ1 — обозначение образуемой части земельного участка(сервитут);
- граница образуемого земельного участка;
- :ЗУ11 — обозначение образуемого земельного участка;
- ¹ — обозначение характерной точки границы образуемого земельного участка;
- 60:27:0050105:39 — обозначение перераспределяемых земельных участков и их частей

Согласовано:	
Взам. инв. №	
Подпись и дата	
Инв. № подл.	

					МК № 06/2023–ПМТ.1			
					Услуги по территориальному планированию и планировке территории (разработка проекта межевания территории в границах улицы Труда, Звездной, Юности, Инженерной в городе Пскове)			
Изм.	Кол.уч.	Лист	№ док.	Подп.	Дата			
ГИП		Назаров А.В.						
Выполнил		Семенов С.Ю.						
Проект межевания территории						Стадия	Лист	Листов
						П		
Чертеж границ образуемых частей земельного участка(сервитут) :31/чзУ1 Масштаб 1:1000						ООО "Гео–Сервис"		

Согласовано:



Условные обозначения

- :ЗУ2/чзу1 — обозначение образуемой части земельного участка(сервитут);
- граница образуемого земельного участка;
- :ЗУ2 — обозначение образуемого земельного участка;
- ¹ — обозначение характерной точки границы образуемого земельного участка;
- 60:27:0050105:39 — обозначение перераспределяемых земельных участков и их частей

Взам. инв. №

Подпись и дата

Инв. № подл.

МК № 06/2023–ПМТ.1

Услуги по территориальному планированию и планировке территории (разработка проекта межевания территории в границах улицы Труда, Звездной, Юности, Инженерной в городе Пскове)

Изм.	Кол.уч.	Лист	№ док.	Подп.	Дата
ГИП		Назаров А.В.			
Выполнил		Семенов С.Ю.			

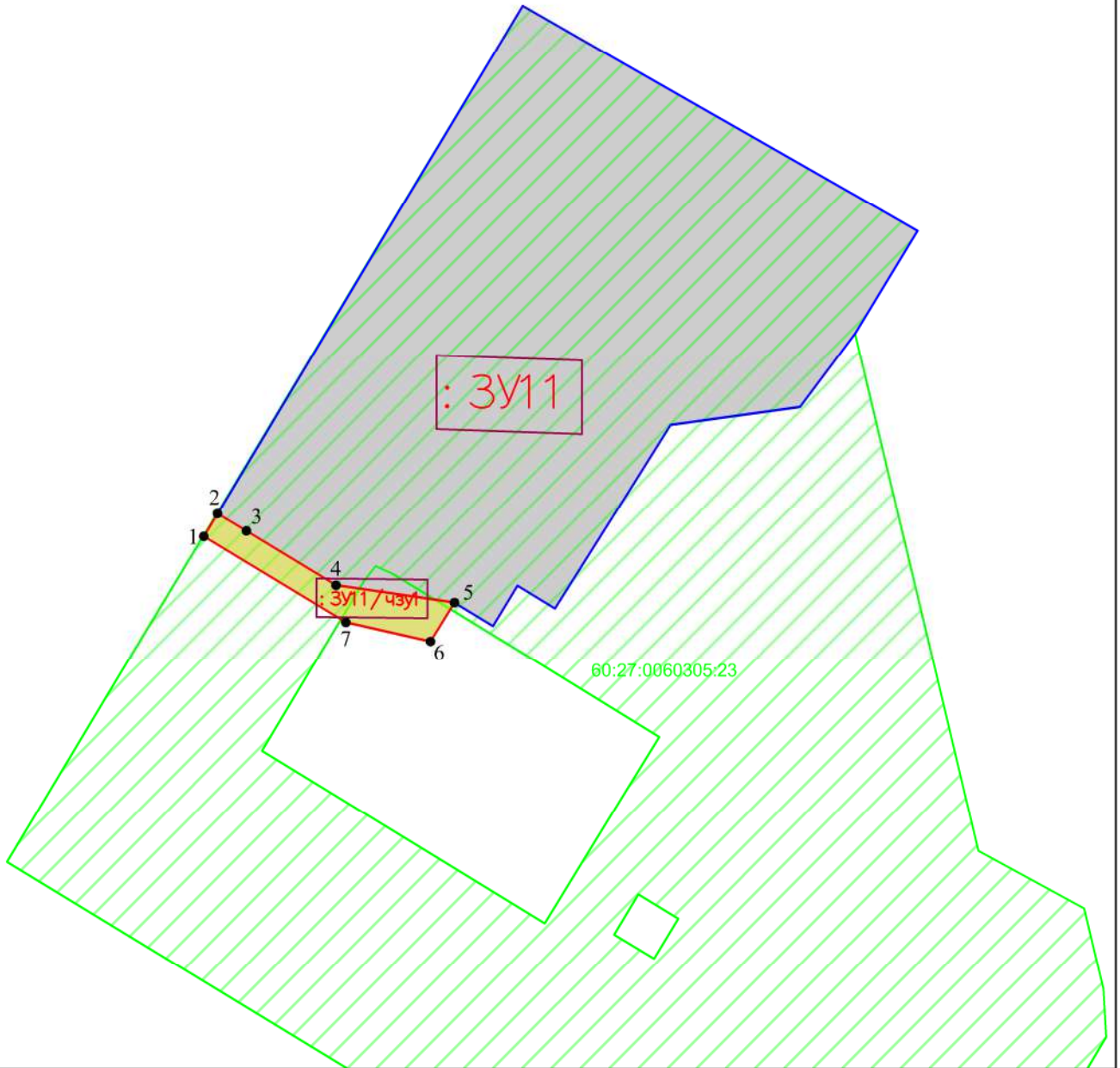
Проект межевания территории

Стадия	Лист	Листов
П		

Чертеж границ образуемых частей земельного участка(сервитут)
:ЗУ2/чзу1
Масштаб 1:1000

ООО "Гео-Сервис"

Согласовано:					
Взам. инв. №					
Подпись и дата					
Инв. № подл.					



Условные обозначения

- :ЗУ11/чзу1 — обозначение образуемой части земельного участка(сервитут);
- граница образуемого земельного участка;
- :ЗУ11 — обозначение образуемого земельного участка;
- ¹ — обозначение характерной точки границы образуемого земельного участка;
- 60:27:0050105:39 — обозначение перераспределяемых земельных участков и их частей

МК № 06/2023–ПМТ.1

Услуги по территориальному планированию и планировке территории (разработка проекта межевания территории в границах улицы Труда, Звездной, Юности, Инженерной в городе Пскове)

Изм.	Кол.уч.	Лист	№ док.	Подп.	Дата
ГИП		Назаров А.В.			
Выполнил		Семенов С.Ю.			

Проект межевания территории

Стадия	Лист	Листов
П		

Чертеж границ образуемых частей земельного участка(сервитут)
:ЗУ11/чзу1
Масштаб 1:1000

ООО "Гео-Сервис"

4. Сведения о границах территории, в отношении которой утвержден проект межевания.

№	X	Y
1	503163,06	1273613,62
2	503152,35	1273628,40
3	502831,04	1274071,90
4	502782,67	1274053,73
5	502797,57	1274033,10
6	502781,68	1274035,65
7	502761,82	1274042,19
8	502735,31	1274027,09
9	502686,55	1273999,30
10	502665,64	1273987,39
11	502523,51	1273901,64
12	502524,19	1273900,56
13	502364,82	1273804,56
14	502365,99	1273802,49
15	502355,69	1273796,26
16	502618,88	1273356,38
17	502656,38	1273301,64
18	502672,09	1273316,69
19	502685,78	1273327,97
20	502695,27	1273332,71
21	502702,22	1273327,90
22	503018,43	1273518,73
23	503120,69	1273580,46

5. Каталог координат красных линий.

№	X	Y
1	503085,44	1273629,12
2	503052,79	1273675,31
3	503020,94	1273720,38
4	502981,41	1273776,31
5	502938,18	1273837,47
6	502912,53	1273873,75
7	502909,29	1273873,66
8	502900,21	1273869,39
9	502896,75	1273861,62
10	502852,60	1273835,33
11	502844,04	1273835,74
12	502826,37	1273825,15
13	502728,43	1273763,30
14	502762,37	1273707,06
15	502771,29	1273691,84
16	502822,34	1273604,77
17	502880,65	1273505,32
18	502923,35	1273531,16
19	502986,01	1273569,10
20	502634,58	1273357,16
21	502684,78	1273387,53
22	502766,59	1273436,72
23	502863,45	1273495,08
24	502833,60	1273547,29
25	502812,25	1273582,12
26	502808,99	1273589,81
27	502745,75	1273697,04
28	502704,31	1273767,80
29	502720,00	1273777,26
30	502773,10	1273809,32
31	502822,96	1273839,19
32	502902,97	1273887,19
33	502797,57	1274033,10
34	502781,68	1274035,65
35	502761,82	1274042,19
36	502735,31	1274027,09
37	502686,55	1273999,30
38	502665,64	1273987,39
39	502523,51	1273901,64
40	502524,19	1273900,56
41	502364,82	1273804,56
42	502407,41	1273729,23
43	502416,24	1273720,06
44	502451,90	1273661,53
45	502500,24	1273577,59
46	502548,96	1273499,39
47	502553,28	1273491,58
48	502600,92	1273412,81

6. Каталог координат образуемых земельных участков.

I этап

60:27:0060305:23:3У1

№	X	Y
1	502766,59	1273436,72
2	502731,79	1273497,60
3	502716,00	1273487,95
4	502704,74	1273479,45
5	502701,95	1273459,50
6	502673,66	1273441,67
7	502677,16	1273435,88
8	502670,92	1273432,11
9	502674,54	1273426,17
10	502673,55	1273425,56
11	502678,99	1273416,67
12	502680,17	1273414,03
13	502677,96	1273412,27
14	502671,98	1273408,68
15	502684,83	1273387,45

60:27:0060305:23:3У2

№	X	Y
10	502673,55	1273425,56
9	502674,54	1273426,17
8	502670,92	1273432,11
16	502669,91	1273431,49

60:27:0060305:23:3У3

№	X	Y
7	502677,16	1273435,88
6	502673,66	1273441,67
17	502662,33	1273443,86
16	502669,91	1273431,49
8	502670,92	1273432,11

60:27:0060305:23:3У4

№	X	Y
15	502684,83	1273387,45

14	502671,98	1273408,68
18	502651,69	1273396,50
19	502630,90	1273430,68
20	502600,92	1273412,81
21	502634,58	1273357,16

60:27:0060305:23:3Y5

№	X	Y
20	502600,92	1273412,81
19	502630,90	1273430,68
22	502625,17	1273440,10
23	502641,88	1273450,39
24	502641,79	1273450,59
25	502620,20	1273486,20
26	502630,83	1273492,79
27	502611,83	1273524,51
28	502607,69	1273526,69
29	502605,21	1273525,19
30	502553,28	1273491,58
20	502600,92	1273412,81

31	502629,61	1273454,52
32	502625,89	1273460,68
33	502619,72	1273456,97
34	502623,44	1273450,80

60:27:0060305:23:3Y6

№	X	Y
5	502701,95	1273459,50
4	502704,74	1273479,45
35	502688,18	1273482,06
36	502647,23	1273491,87
37	502633,24	1273494,01
26	502630,83	1273492,79
25	502620,20	1273486,20
24	502641,79	1273450,59
23	502641,88	1273450,39
38	502653,82	1273457,75
17	502662,33	1273443,86
6	502673,66	1273441,67

60:27:0060305:23:3Y7(1)

№	X	Y
3	502716,00	1273487,95
39	502636,29	1273506,97
40	502627,45	1273523,29
41	502615,09	1273526,28
28	502607,69	1273526,69
27	502611,83	1273524,51
26	502630,83	1273492,79
37	502633,24	1273494,01
36	502647,23	1273491,87
35	502688,18	1273482,06
4	502704,74	1273479,45

60:27:0060305:23:3Y7(2)

№	X	Y
29	502605,21	1273525,19
42	502552,01	1273493,68
30	502553,28	1273491,58

60:27:0060306:14:3Y1

№	X	Y
1	502761,13	1273987,15
2	502763,69	1273991,55
3	502758,44	1273994,64
4	502757,03	1273992,23
5	502759,54	1273988,08

60:27:0060306:14:3Y2

№	X	Y
5	502759,54	1273988,08
4	502757,03	1273992,23
6	502755,85	1273990,23

60:27:0060306:24:3Y1

№	X	Y
1	502902,97	1273887,19
2	502888,16	1273907,70
3	502875,22	1273903,66
4	502875,84	1273901,78
5	502873,25	1273900,95

6	502872,63	1273902,85
7	502859,48	1273898,79
8	502850,50	1273896,56
9	502851,19	1273894,16
10	502838,57	1273890,93
11	502830,64	1273923,35
12	502841,39	1273928,46
13	502838,31	1273937,78
14	502844,89	1273944,17
15	502857,27	1273950,45
16	502851,46	1273958,50
17	502816,91	1273935,33
18	502821,15	1273920,07
19	502828,21	1273891,74
20	502830,33	1273887,98
21	502828,11	1273880,22
22	502806,36	1273866,10
23	502822,96	1273839,20

24	502831,39	1273904,72
25	502829,00	1273909,20
26	502824,54	1273906,83
27	502826,96	1273902,28

60:27:0060306:24:3Y2

№	X	Y
24	502831,39	1273904,72
25	502829,00	1273909,20
26	502824,54	1273906,83
27	502826,96	1273902,28

60:27:0060306:24:3Y3

№	X	Y
16	502851,46	1273958,50
28	502849,57	1273961,12
29	502815,48	1273940,46
17	502816,91	1273935,33

60:27:0060306:1248:3Y1

№	X	Y
1	502792,16	1274022,16
2	502800,80	1274028,64

3	502797,58	1274033,10
4	502781,68	1274035,65
5	502761,82	1274042,19
6	502735,31	1274027,09
7	502745,86	1274010,53
8	502747,78	1274007,40
9	502763,96	1274040,28
10	502777,09	1274033,12

60:27:0060306:1248:3Y2

№	X	Y
11	502783,70	1273988,72
12	502778,26	1273991,23
13	502754,44	1274000,91
14	502755,04	1274002,23
15	502748,45	1274006,32
16	502752,14	1274000,33
17	502753,12	1273998,70
18	502764,84	1273992,56
19	502767,45	1273987,98
20	502769,81	1273989,41
21	502770,18	1273988,81
22	502774,01	1273991,10

60:27:0060306:1248:3Y3

№	X	Y
23	502767,80	1273987,39
21	502770,18	1273988,81
20	502769,81	1273989,41
19	502767,45	1273987,98

60:27:0060306:1750:3Y1

№	X	Y
1	502803,17	1273933,01
2	502801,25	1273935,52
3	502774,58	1273918,93
4	502776,01	1273916,55

60:27:0060306:1750:3Y2

№	X	Y
2	502801,25	1273935,52

5	502795,89	1273942,52
6	502776,59	1273932,80
7	502773,79	1273920,25
3	502774,58	1273918,93

60:27:0060306:1750:3Y3

№	X	Y
7	502773,79	1273920,25
6	502776,59	1273932,80
8	502768,54	1273928,99

60:27:0060306:1751:3Y1

№	X	Y
1	502751,39	1273905,13
2	502773,32	1273918,14
3	502773,79	1273920,25
4	502768,54	1273928,99
5	502745,53	1273918,16

60:27:0060306:1751:3Y2

№	X	Y
6	502774,58	1273918,93
2	502773,32	1273918,14
7	502751,39	1273905,14
8	502752,63	1273902,38
9	502776,01	1273916,55

60:27:0060306:1751:3Y3

№	X	Y
6	502774,58	1273918,93
3	502773,79	1273920,25
2	502773,32	1273918,14

60:27:0060306:1799:3Y1

№	X	Y
1	502745,54	1273901,66
2	502751,39	1273905,13
3	502745,53	1273918,16
4	502768,54	1273928,99
5	502764,17	1273936,28
6	502776,49	1273943,75

7	502781,57	1273964,43
8	502767,45	1273987,98
9	502761,70	1273984,51
10	502759,54	1273988,08
11	502755,85	1273990,23
12	502757,03	1273992,24
13	502755,98	1273993,98
14	502754,86	1273992,09
15	502746,87	1273996,78
16	502748,88	1274000,23
17	502754,02	1273997,21
18	502753,12	1273998,70
19	502751,64	1273999,48
20	502735,31	1274027,09
21	502686,55	1273999,30

60:27:0060306:1799:3Y2

№	X	Y
22	502746,97	1273898,95
1	502745,54	1273901,66
21	502686,55	1273999,30
23	502665,64	1273987,39
24	502726,49	1273886,54

60:27:0060306:1799:3Y3

№	X	Y
22	502746,97	1273898,95
25	502752,63	1273902,38
26	502751,39	1273905,14
1	502745,54	1273901,66

60:27:0060306:1799:3Y4

№	X	Y
8	502767,45	1273987,98
27	502764,84	1273992,56
18	502753,12	1273998,70
17	502754,02	1273997,21
28	502756,89	1273995,53
13	502755,98	1273993,98
12	502757,03	1273992,24
29	502758,44	1273994,64
30	502763,69	1273991,55

31	502761,13	1273987,15
10	502759,54	1273988,08
9	502761,70	1273984,51

60:27:0060306:2198:3Y1

№	X	Y
1	502741,54	1273694,50
2	502762,37	1273707,06
3	502720,00	1273777,26
4	502702,64	1273781,20
5	502699,30	1273764,34

60:27:0060306:2198:3Y2

№	X	Y
1	502741,54	1273694,50
5	502699,30	1273764,34
4	502702,64	1273781,20
6	502602,28	1273803,97
7	502597,75	1273781,48
8	502576,73	1273768,94
9	502653,85	1273641,60

60:27:0060306:2198:3Y3

№	X	Y
7	502597,75	1273781,48
6	502602,28	1273803,97
10	502579,30	1273809,18
8	502576,73	1273768,94

60:27:0060306:3174:3Y1

№	X	Y
1	502849,57	1273961,12
2	502847,35	1273964,20
3	502814,56	1273943,80
4	502815,49	1273940,47

60:27:0060306:3174:3Y2

№	X	Y
3	502814,56	1273943,80
2	502847,35	1273964,20

5	502844,80	1273967,73
6	502823,18	1273957,83
7	502795,79	1273983,16
8	502783,70	1273988,72
9	502774,01	1273991,10
10	502770,18	1273988,81
11	502784,05	1273966,32
12	502776,59	1273932,80
13	502795,89	1273942,52
14	502812,58	1273950,92
15	502808,89	1273960,76
16	502806,56	1273965,24
17	502803,92	1273963,87
18	502801,73	1273968,11
19	502797,99	1273966,25
20	502802,80	1273957,47

60:27:0060306:3174:3Y3

№	X	Y
12	502776,59	1273932,80
11	502784,05	1273966,32
10	502770,18	1273988,81
21	502767,79	1273987,38
22	502781,57	1273964,43
23	502776,49	1273943,75
24	502764,17	1273936,28
25	502768,54	1273928,99

60:27:0060306:4060:3Y1

№	X	Y
1	502828,91	1273888,87
2	502828,21	1273891,74
3	502827,01	1273893,86
4	502825,55	1273887,81

60:27:0060306:4060:3Y2

№	X	Y
2	502828,21	1273891,74
5	502821,17	1273920,07
6	502814,97	1273917,60
7	502808,45	1273926,12
8	502817,16	1273911,32

9	502823,88	1273899,41
10	502827,09	1273894,20
3	502827,01	1273893,86

60:27:0060306:4061:3Y1

№	X	Y
1	502825,54	1273887,81
2	502827,01	1273893,86
3	502823,88	1273899,41
4	502804,94	1273930,13
5	502754,28	1273898,72
6	502757,30	1273892,00
7	502770,75	1273897,09
8	502779,36	1273873,27

60:27:0060306:4061:3Y2

№	X	Y
9	502803,17	1273933,01
10	502776,02	1273916,55
11	502752,63	1273902,38
5	502754,28	1273898,72
4	502804,94	1273930,13

60:27:0060306:4064:3Y1

№	X	Y
1	502793,47	1273821,50
2	502789,35	1273828,29
3	502789,22	1273822,37
4	502788,25	1273819,94
5	502786,23	1273819,17
6	502783,42	1273820,14
7	502781,77	1273821,98
8	502780,85	1273825,81
9	502780,68	1273829,52
10	502773,21	1273851,13
11	502771,28	1273858,06
12	502750,29	1273892,67
13	502748,87	1273895,36
14	502746,97	1273898,95
15	502726,49	1273886,54
16	502773,12	1273809,29

60:27:0060306:4064:3Y2

№	X	Y
17	502822,47	1273838,90
18	502802,18	1273871,99
19	502825,16	1273886,46
20	502825,54	1273887,81
21	502779,36	1273873,27
22	502770,75	1273897,09
23	502757,30	1273892,00
24	502754,28	1273898,72
13	502748,87	1273895,36
12	502750,29	1273892,67
11	502771,28	1273858,06
25	502769,63	1273864,02
26	502781,79	1273867,51
27	502786,05	1273855,45
28	502792,49	1273833,07
29	502789,43	1273831,83
2	502789,35	1273828,29
1	502793,47	1273821,50
30	502803,94	1273864,37
31	502802,13	1273869,71
32	502796,98	1273867,96
33	502798,84	1273862,65

60:27:0060306:4064:3Y3

№	X	Y
34	502822,47	1273838,91
35	502822,96	1273839,20
36	502806,36	1273866,10
37	502828,11	1273880,22
38	502830,33	1273887,98
39	502828,21	1273891,74
40	502828,91	1273888,87
20	502825,54	1273887,81
19	502825,16	1273886,46
18	502802,18	1273871,99

60:27:0060306:4064:3Y4

№	X	Y
24	502754,28	1273898,72
41	502752,63	1273902,38

14	502746,97	1273898,95
13	502748,87	1273895,36

II этап

:3У1

№	X	Y
1	502945,86	1273912,94
2	502831,04	1274071,90
3	502782,67	1274053,73
4	502797,57	1274033,10
5	502847,34	1273964,20
6	502851,46	1273958,50
7	502857,27	1273950,45
8	502874,66	1273959,27
9	502878,43	1273944,19
10	502890,28	1273908,36
11	502888,17	1273907,70
12	502902,97	1273887,19

:3У2

№	X	Y
1	502902,97	1273887,19
2	502851,46	1273958,50
3	502806,96	1273928,65
4	502817,16	1273911,32
5	502830,33	1273887,98
6	502828,11	1273880,22
7	502806,36	1273866,10
8	502822,96	1273839,19
9	502831,39	1273904,72
10	502829,00	1273909,20
11	502824,54	1273906,83
12	502826,96	1273902,28

:3У3

№	X	Y
1	502831,39	1273904,72
2	502829,00	1273909,20
3	502824,54	1273906,83
4	502826,96	1273902,28

:3Y4

№	X	Y
1	502793,47	1273821,50
2	502822,96	1273839,19
3	502806,36	1273866,10
4	502828,11	1273880,22
5	502830,33	1273887,98
6	502817,16	1273911,32
7	502806,96	1273928,65
8	502805,65	1273930,57
9	502748,87	1273895,36
10	502750,29	1273892,67

:3Y5

№	X	Y
1	502806,96	1273928,65
2	502851,46	1273958,50
3	502847,34	1273964,20
4	502773,32	1273918,14
5	502745,54	1273901,66
6	502748,87	1273895,36
7	502805,65	1273930,57

:3Y6

№	X	Y
1	502847,35	1273964,20
2	502797,58	1274033,10
3	502781,68	1274035,65
4	502761,82	1274042,19
5	502735,31	1274027,09
6	502745,86	1274010,53
7	502752,14	1274000,33
8	502761,70	1273984,51
9	502769,81	1273989,41
10	502784,05	1273966,32
11	502773,32	1273918,14

:3Y7

№	X	Y
1	502745,54	1273901,66
2	502773,32	1273918,14

3	502784,05	1273966,32
4	502769,81	1273989,41
5	502761,70	1273984,51
6	502752,14	1274000,33
7	502745,86	1274010,53
8	502735,31	1274027,09
9	502686,55	1273999,30

:3Y8

№	X	Y
1	502793,47	1273821,50
2	502750,29	1273892,67
3	502745,54	1273901,66
4	502686,55	1273999,30
5	502665,64	1273987,39
6	502726,49	1273886,54
7	502773,12	1273809,29

:3Y9

№	X	Y
1	502741,54	1273694,50
2	502762,37	1273707,06
3	502720,00	1273777,26
4	502702,64	1273781,20
5	502699,30	1273764,34

:3Y10

№	X	Y
1	502704,74	1273479,45
2	502716,00	1273487,95
3	502636,29	1273506,97
4	502627,46	1273523,35
5	502639,84	1273549,34
6	502718,06	1273529,11
7	502812,25	1273582,12
8	502808,99	1273589,81
9	502758,19	1273562,09
10	502744,68	1273553,95
11	502741,61	1273559,11
12	502739,03	1273557,57
13	502742,11	1273552,42
14	502723,32	1273541,14

15	502653,92	1273558,22
16	502649,46	1273565,34
17	502601,21	1273533,49
18	502595,62	1273530,07
19	502548,96	1273499,39
20	502537,47	1273492,52
21	502542,28	1273484,47
22	502605,21	1273525,19
23	502607,69	1273526,69
24	502611,83	1273524,51
25	502630,83	1273492,79
26	502633,24	1273494,01
27	502647,23	1273491,87
28	502688,18	1273482,06

:3Y11

№	X	Y
1	502766,59	1273436,72
2	502731,79	1273497,60
3	502716,00	1273487,95
4	502704,74	1273479,45
5	502701,95	1273459,50
6	502673,66	1273441,67
7	502677,16	1273435,88
8	502670,92	1273432,11
9	502674,54	1273426,17
10	502668,57	1273422,49
11	502671,52	1273409,44
12	502684,78	1273387,53

:3Y12

№	X	Y
1	502674,54	1273426,17
2	502670,92	1273432,11
3	502664,94	1273428,46
4	502668,57	1273422,49

:3Y13

№	X	Y
1	502684,78	1273387,53
2	502671,52	1273409,44
3	502668,57	1273422,49

4	502664,94	1273428,46
5	502670,92	1273432,11
6	502677,16	1273435,88
7	502673,66	1273441,67
8	502643,24	1273447,55
9	502643,02	1273444,86
10	502642,41	1273437,53
11	502600,92	1273412,81
12	502634,58	1273357,16

13	502658,20	1273416,93
14	502655,78	1273420,90
15	502650,94	1273417,91
16	502653,32	1273413,94

:3Y14

№	X	Y
1	502701,95	1273459,50
2	502704,74	1273479,45
3	502688,18	1273482,06
4	502647,23	1273491,87
5	502633,24	1273494,01
6	502630,83	1273492,79
7	502620,20	1273486,20
8	502641,79	1273450,59
9	502643,24	1273447,55
10	502673,66	1273441,67

:3Y15

№	X	Y
1	502600,92	1273412,81
2	502606,41	1273416,08
3	502642,41	1273437,53
4	502643,02	1273444,86
5	502643,24	1273447,55
6	502641,79	1273450,59
7	502620,20	1273486,20
8	502630,83	1273492,79
9	502611,83	1273524,51
10	502607,69	1273526,69
11	502605,21	1273525,19
12	502553,28	1273491,58

:3Y16

№	X	Y
1	502634,58	1273357,16
2	502553,28	1273491,58
3	502542,28	1273484,47
4	502611,81	1273368,21
5	502618,88	1273356,38

:3Y17

№	X	Y
1	502548,96	1273499,39
2	502500,24	1273577,59
3	502451,90	1273661,53
4	502416,24	1273720,06
5	502420,19	1273722,51
6	502417,99	1273725,21
7	502413,66	1273732,96
8	502407,41	1273729,23
9	502365,99	1273802,49
10	502355,69	1273796,26
11	502487,77	1273575,62
12	502537,47	1273492,52
13	502487,90	1273591,14
14	502487,90	1273591,32
15	502487,72	1273591,32
16	502487,72	1273591,14
17	502483,16	1273598,95
18	502483,16	1273599,13
19	502482,98	1273599,13
20	502482,98	1273598,95

:3Y18

№	X	Y
1	502574,78	1273572,05
2	502570,69	1273578,69
3	502565,07	1273575,29
4	502569,18	1273568,62

:3Y19

№	X	Y
1	502548,03	1273623,51

2	502558,91	1273630,18
3	502548,37	1273648,23
4	502537,11	1273641,44

:3Y20

№	X	Y
1	502579,76	1273642,95
2	502569,00	1273660,68
3	502548,37	1273648,23
4	502558,91	1273630,18

:3Y21

№	X	Y
1	502579,76	1273642,95
2	502587,30	1273647,57
3	502576,96	1273665,49
4	502569,00	1273660,68

:3Y22

№	X	Y
1	502603,46	1273638,99
2	502641,42	1273662,13
3	502576,73	1273768,94
4	502564,62	1273761,61
5	502620,97	1273664,67
6	502595,95	1273651,01

:3Y23

№	X	Y
1	502597,75	1273781,48
2	502602,28	1273803,97
3	502579,30	1273809,18
4	502576,73	1273768,94

:3Y24

№	X	Y
1	502576,73	1273768,94
2	502579,30	1273809,18
3	502524,19	1273900,56
4	502364,82	1273804,56

5	502407,41	1273729,23
6	502469,65	1273766,36
7	502497,18	1273720,77
8	502426,11	1273784,84
9	502416,31	1273801,04
10	502420,03	1273803,31
11	502411,56	1273819,08
12	502400,60	1273811,37
13	502398,03	1273815,59
14	502375,73	1273802,67
15	502398,74	1273764,30
16	502418,32	1273775,60

:3У25

№	X	Y
1	502426,11	1273784,84
2	502416,31	1273801,04
3	502420,03	1273803,31
4	502411,56	1273819,08
5	502400,60	1273811,37
6	502398,03	1273815,59
7	502375,73	1273802,67
8	502398,74	1273764,30
9	502418,32	1273775,60

**7. Каталог координат образуемых частей земельных участков
(сервитутов)**

60:27:0060306:31/чзу1

№	X	Y
1	502598,98	1273532,12
2	502601,21	1273533,49
3	502573,62	1273580,41
4	502570,69	1273578,69
5	502574,78	1273572,05
6	502586,93	1273552,09
7	502589,42	1273547,96

:3У2/чзу1

№	X	Y
1	502824,54	1273906,83

2	502829,00	1273909,20
3	502815,57	1273934,43
4	502811,38	1273931,62

:3У11/чзу1

№	X	Y
1	502684,78	1273387,53
2	502688,31	1273389,65
3	502685,63	1273394,10
4	502677,25	1273407,92
5	502674,57	1273426,19
6	502668,57	1273422,49
7	502671,52	1273409,44

Глава города Пскова

Б.А. Елкин