

КАРТА-ПЛАН ТЕРРИТОРИИ

Пояснительная записка

1. Сведения о территории выполнения комплексных кадастровых работ: Псковская обл., Псков г 60:27:0030525

(наименование субъекта Российской Федерации, муниципального образования, населенного пункта, уникальные учетные номера кадастровых кварталов, иные сведения, позволяющие определить местоположение территории, на которой выполняются комплексные кадастровые работы, например, наименование садоводческого или огороднического некоммерческого товарищества, гаражного кооператива, элемента планировочной структуры)

2. Основания выполнения комплексных кадастровых работ:

Наименование, дата и номер документа, на основании которого выполняются комплексные кадастровые работы: Муниципальный контракт №4 от 10.03.2023

3. Дата подготовки карты-плана территории: 03.07.2023

4. Сведения о заказчике (ах) комплексных кадастровых работ:

В отношении юридического лица, органа местного самоуправления муниципального района, муниципального округа или городского округа либо уполномоченного исполнительного органа государственной власти субъекта Российской Федерации:

полное или сокращенное (в случае, если имеется) наименование: УПРАВЛЕНИЕ ПО ГРАДОСТРОИТЕЛЬНОЙ ДЕЯТЕЛЬНОСТИ АДМИНИСТРАЦИИ ГОРОДА ПСКОВА

основной государственный регистрационный номер: 1026000971985

идентификационный номер налогоплательщика: 6027065310

В отношении физического лица или представителя физических или юридических лиц:

фамилия, имя, отчество (последнее - при наличии): —

страховой номер индивидуального лицевого счета в системе обязательного пенсионного страхования Российской Федерации (СНИЛС): —

Наименование и реквизиты документа, подтверждающие полномочия представителя заказчика(ов) комплексных кадастровых работ: —

Адрес электронной почты (для направления уведомления о результатах внесения сведений в Единый государственный реестр недвижимости): —

5. Сведения об исполнителе комплексных кадастровых работ:

Полное или сокращенное (в случае, если имеется) наименование и адрес юридического лица, с которым заключен государственный или муниципальный контракт либо договор подряда на выполнение комплексных кадастровых работ: ООО "ПрофКадастр", 180000, Псковская обл., Псков г, Советская ул, 56/2 д, 1001 пом

Фамилия, имя, отчество кадастрового инженера (последнее - при наличии): Тихомиров Александр Васильевич и основной государственный регистрационный номер кадастрового инженера индивидуального предпринимателя (ОГРНИП): —

Страховой номер индивидуального лицевого счета в системе обязательного пенсионного страхования Российской Федерации (СНИЛС) кадастрового инженера: 01314337595

Уникальный реестровый номер кадастрового инженера в реестре саморегулируемой организации кадастровых инженеров и дата внесения сведений о физическом лице в такой реестр: 00206, 14.02.2012

Полное или (в случае, если имеется) сокращенное наименование саморегулируемой организации кадастровых инженеров, членом которой является кадастровый инженер: Ассоциация СРО "ОПКД"

Контактный телефон: 605-625

Почтовый адрес и адрес электронной почты, по которым осуществляется связь с кадастровым инженером: г.Псков, ул.Советская, д.56/2,пом.1001, profkadastr@mail.ru

6. Перечень документов, использованных при подготовке карты-плана территории:

№ п/п	Реквизиты документа				
	Вид	Дата	Номер	Наименование	Иные сведения
1	2	3	4	5	6
1	<u>Кадастровый план территории</u>	<u>07.03.2023</u>	<u>КУВИ-001/2023-56519632</u>	<u>Кадастровый план территории</u>	=
2	<u>Иные документы</u>	<u>27.10.2022</u>	<u>1811/180</u>	<u>Выписка о дифференциальных геодезических станциях</u>	=

7. Пояснения к карте-плану территории:

1. Настоящий карта-план подготовлен в результате проведения комплексных кадастровых работ в отношении кадастрового квартала 60:27:0030525. Комплексные кадастровые работы проводятся на основании Кадастрового плана территории № КУВИ-001/2023-56519632 от 07.03.2023 г. предоставленного заказчиком Комплексных кадастровых работ.
2. Комплексные кадастровые работы проводятся на территории муниципального образования «Город Псков» - реестровый номер 60:00-3.1. Данный квартал расположен в территориальных зонах Ж-4; П; К, согласно Правил землепользования и застройки муниципального образования "Город Псков". На основании Правил землепользования и застройки муниципального образования «Город Псков» предельные минимальные размеры земельных участков в данных территориальных зонах 600-1500 кв.м. Правила землепользования и застройки муниципального образования «Город Псков» утверждены решением Псковской городской Думы от 05.12.2013 г. № 795 Об утверждении Правил землепользования и застройки муниципального образования «Город Псков» (Решение Псковской городской думы № 851 от 27.09.2019 г. «О внесении изменений в Решение Псковской городской Думы от 05 декабря 2013 г. N 795 "Об утверждении Правил землепользования и застройки муниципального образования "Город Псков"; Решение Псковской городской думы № 1469 от 12 февраля 2021 года, принято на 47-ой очередной сессии Псковской городской Думы шестого созыва «О внесении изменений в Правила землепользования и застройки муниципального образования «Город Псков», утвержденные Решением Псковской городской Думы от 05.12.2013 № 795). Источник публикации издание "Псковские новости" № 91 от 11.12.2013 г., <http://www.pskovgorod.ru>
3. Уточнение местоположения участков, зданий, строений и сооружений производилось в соответствии с Приказом Федеральной службы государственной регистрации, кадастра и картографии от 23 октября 2020 г. № П/0393 “Об утверждении требований к точности и методам определения координат характерных точек границ земельного участка, требований к

точности и методам определения координат характерных точек контура здания, сооружения или объекта незавершенного строительства на земельном участке, а также требований к определению площади здания, сооружения, помещения, машино-места”.

4. Комплексные кадастровые работы проводились в соответствии с Федеральным законом "О кадастровой деятельности" от 24.07.2007 N 221-ФЗ.
5. В отношении данного квартала поясняю следующее:
6. 1. Не удалось определить местоположение следующих объектов недвижимости: 60:27:0030525:10, 60:27:0030525:24, 60:27:0030525:39, 60:27:0030525:68, 60:27:0030525:79, 60:27:0030525:82, 60:27:0030525:84, 60:27:0030525:85, 60:27:0030525:87, 60:27:0030525:88, 60:27:0030525:90, 60:27:0030525:91, 60:27:0030525:93, 60:27:0030525:94, 60:27:0030525:95, 60:27:0030525:103, 60:27:0030525:106, 60:27:0030525:111, 60:27:0030525:115, 60:27:0030525:120, 60:27:0030525:122, 60:27:0030525:123, 60:27:0030525:142, 60:27:0030525:143, 60:27:0030525:144, 60:27:0030525:145, 60:27:0030525:146.
7. 2. В отношении объекта недвижимости с кадастровым номером 60:27:0030525:21 поясняю следующее: в настоящее время определить местоположение данного объекта недвижимости не представляется возможным. Согласно сведениям ЕГРН земельный участок с кадастровым номером 60:27:0030525:21 состоит из 2-х контуров (без координат границ). Согласно сведениям Кадастрового плана территории № КУВИ-001/2023-56519632 от 07.03.2023 г. – контур 2 земельного участка с кадастровым номером 60:27:0030525:21 территориально расположен на земельном участке 60:27:0030525:35. В отношении земельного участка 60:27:0030525:35 исправляется реестровая ошибка в местоположении границ в рамках настоящего Карта-плана.
8. В рамках комплексных кадастровых работ в отношении кадастрового квартала: уточнено 4 земельных участка и 47 объектов капитального строительства, исправлены реестровые ошибки в отношении 10 земельных участков.

Сведения о пунктах геодезической сети и средствах измерений

1. Сведения о пунктах геодезической сети:

№ п/п	Вид геодезической сети	Название пункта геодезической сети и тип знака	Система координат пункта геодезической сети	Координаты пункта, м		Дата обследования 28.05.2023		
				X	Y	Сведения о состоянии		
						наружного знака пункта	центра пункта	марки центра пункта
1	2	3	4	5	6	7	8	9
1	Государственная геодезическая сеть,	Гора, сигнал	МСК-60, зона1	506876.5 4	1278093. 11	сохранился	сохранился	сохранился
2	Государственная геодезическая сеть,	Северик, сигнал	МСК-60, зона1	500348.8 4	1261389. 98	не обнаружен	сохранился	сохранился

3	Государственная геодезическая сеть,	Тямша, сигнал	МСК-60, зона 1	491516.7 9	1261161. 01	сохранился	сохранился	сохранился
---	-------------------------------------	---------------	----------------	---------------	----------------	------------	------------	------------

2. Сведения об использованных средствах измерений:

№ п/п	Наименование и обозначение типа средства измерений - прибора (инструмента, аппаратуры)	Заводской или серийный номер средства измерений	Реквизиты свидетельства о поверке прибора (инструмента, аппаратуры) и (или) срок действия поверки
1	2	3	4
1	Аппаратура геодезическая спутниковая EFT M3 GNSS	PC11803291	№С-ГСХ/19-08-2022/179897872, действительно до 18.08.2023 г.
2	Комплекс наземного слежения, приема и обработки сигналов ГНСС EFT RS1	RS1-2014-043	№С-ГСХ/29-10-2021/106046653, действительно до 28.10.2023 г.

Сведения об уточняемых земельных участках

1. Сведения о характерных точках границ уточняемого земельного участка с кадастровым номером 60:27:0030525:1

Система координат МСК-60, зона 1

Зона № 1

Обозначение характерных точек границ	Координаты, м				Метод определения координат	Формулы, примененные для расчета средней квадратической погрешности определения координат характерных точек границ (Mt), с подставленными в такие формулы значениями и итоговые (вычисленные) значения Mt, м	Описание закрепления точки
	содержатся в Едином государственном реестре недвижимости		определены в результате выполнения комплексных кадастровых работ				
	X	Y	X	Y			
1	2	3	4	5	6	7	8
н1У	—	—	49713 7.99	12742 60.67	Фотограмметрический метод	$Mt = \sqrt{(0.07^2 + 0.07^2)} = 0.10$	Угол забора
н2У	—	—	49714 0.83	12742 67.60	Фотограмметрический метод	$Mt = \sqrt{(0.07^2 + 0.07^2)} = 0.10$	Угол забора
н3У	—	—	49714	12742	Фотограмметрический	$Mt = \sqrt{(0.07^2 + 0.07^2)}$	Угол забора

			2.77	74.01	метод	=0.10	
н4У	–	–	49714 3.04	12742 75.45	Фотограмме трический метод	$Mt=\sqrt{(0.07^2+0.07^2)}$ =0.10	Угол забора
н5У	–	–	49714 2.89	12742 79.15	Фотограмме трический метод	$Mt=\sqrt{(0.07^2+0.07^2)}$ =0.10	Угол забора
н6У	–	–	49714 1.53	12742 81.90	Фотограмме трический метод	$Mt=\sqrt{(0.07^2+0.07^2)}$ =0.10	Угол забора
н7У	–	–	49713 7.21	12742 84.19	Фотограмме трический метод	$Mt=\sqrt{(0.07^2+0.07^2)}$ =0.10	Угол забора
н8У	–	–	49713 6.90	12742 84.91	Фотограмме трический метод	$Mt=\sqrt{(0.07^2+0.07^2)}$ =0.10	Угол забора
н9У	–	–	49712 8.82	12742 89.23	Фотограмме трический метод	$Mt=\sqrt{(0.07^2+0.07^2)}$ =0.10	Угол забора
н10У	–	–	49712 7.93	12742 89.22	Фотограмме трический метод	$Mt=\sqrt{(0.07^2+0.07^2)}$ =0.10	Угол забора
н11У	–	–	49712 4.99	12742 90.74	Фотограмме трический метод	$Mt=\sqrt{(0.07^2+0.07^2)}$ =0.10	Угол здания
н12У	–	–	49712 1.62	12742 92.38	Фотограмме трический метод	$Mt=\sqrt{(0.07^2+0.07^2)}$ =0.10	Угол здания
н13У	–	–	49712 1.42	12742 92.82	Фотограмме трический метод	$Mt=\sqrt{(0.07^2+0.07^2)}$ =0.10	Угол забора
н14У	–	–	49711 5.33	12742 95.88	Фотограмме трический метод	$Mt=\sqrt{(0.07^2+0.07^2)}$ =0.10	Угол забора
н15У	–	–	49711 4.83	12742 94.73	Фотограмме трический метод	$Mt=\sqrt{(0.07^2+0.07^2)}$ =0.10	Угол забора
н16У	–	–	49710 8.31	12742 80.50	Фотограмме трический метод	$Mt=\sqrt{(0.07^2+0.07^2)}$ =0.10	Угол забора

17	49710 4.95	1274269 .77	49710 4.95	12742 69.77	Фотограмме трический метод	$Mt=\sqrt{(0.07^2+0.07^2)}$ =0.10	–
18	49713 0.70	1274263 .98	49713 0.70	12742 63.98	Фотограмме трический метод	$Mt=\sqrt{(0.07^2+0.07^2)}$ =0.10	Угол забора
н19У	–	–	49713 0.42	12742 62.72	Фотограмме трический метод	$Mt=\sqrt{(0.07^2+0.07^2)}$ =0.10	Угол забора
н1У	–	–	49713 7.99	12742 60.67	Фотограмме трический метод	$Mt=\sqrt{(0.07^2+0.07^2)}$ =0.10	Угол забора

2. Сведения о частях границ уточняемого земельного участка с кадастровым номером 60:27:0030525:1

Обозначение части границ		Горизонтальное проложение (S), м	Описание прохождения части границ	Сведения о согласовании местоположения границ (согласовано/спорное)
от т.	до т.			
1	2	3	4	5
н1У	н2У	7.49	–	–
н2У	н3У	6.70	–	–
н3У	н4У	1.47	–	–
н4У	н5У	3.70	–	–
н5У	н6У	3.07	–	–
н6У	н7У	4.89	–	–
н7У	н8У	0.78	–	–
н8У	н9У	9.16	–	–
н9У	н10У	0.89	–	–
н10У	н11У	3.31	–	–
н11У	н12У	3.75	–	–
н12У	н13У	0.48	–	–
н13У	н14У	6.82	–	–
н14У	н15У	1.25	–	–

н15У	н16У	15.65	–	–
н16У	17	11.24	–	–
17	18	26.39	–	–
18	н19У	1.29	–	–
н19У	н1У	7.84	–	–

3. Сведения о характеристиках уточняемого земельного участка с кадастровым номером 60:27:0030525:1

№ п/п	Наименование характеристики земельного участка	Значение характеристики
1	2	3
1.	Адрес земельного участка	–
1.1	Сведения о местоположении земельного участка (при отсутствии адреса) в структурированном в соответствии с федеральной информационной адресной системой виде	Псковская обл., Псков г, Солнечная ул
1.2	Дополнительные сведения о местоположении земельного участка	53/71
2.	Площадь земельного участка \pm величина погрешности определения (вычисления) площади ($P \pm \Delta P$), м ²	816 кв.м \pm 5.72 кв.м
3.	Формула, примененная для вычисления предельной погрешности определения площади земельного участка с подставленными значениями и итоговые (вычисленные) значения (ΔP), м ²	$\Delta P = 2 * 0.10 * \sqrt{816} * \sqrt{((1 + 1.08^2)/(2 * 1.08))} = 5.72$
4.	Площадь земельного участка согласно сведениям Единого государственного реестра недвижимости ($P_{\text{кад}}$), м ²	600
5.	Оценка расхождения P и $P_{\text{кад}}$ ($P - P_{\text{кад}}$), м ²	216 кв.м
6.	Предельные минимальный и максимальный размеры земельного участка ($P_{\text{мин}}$ и $P_{\text{макс}}$), м ²	600 1500
7.	Вид (виды) разрешенного использования	–
7.1	Дополнительные сведения об использовании земельного участка	–

8.	Кадастровый или иной государственный учетный номер (инвентарный) здания, сооружения, объекта незавершенного строительства, расположенного на земельном участке	60:27:0030525:71
9.	Сведения о земельных участках (землях общего пользования, территории общего пользования), посредством которых обеспечивается доступ	земли общего пользования
10.	Иные сведения	—

4. Пояснения к сведениям об уточняемом земельном участке с кадастровым номером: 60:27:0030525:1

1.	При уточнении земельного участка с кадастровым номером 60:27:0030525:1 площадь земельного участка составила 816 кв.м. Площадь земельного участка увеличилась на 216 кв.м, относительно площади данного земельного участка сведения о которой содержатся в Едином государственном реестре недвижимости. Уточнение проводилось с учетом границ, существующих на местности и закрепленных с использованием природных объектов или объектов искусственного происхождения.
----	---

Сведения об уточняемых земельных участках

1. Сведения о характерных точках границ уточняемого земельного участка с кадастровым номером 60:27:0030525:2

Система координат МСК-60, зона 1

Зона № 1

Обозначение характерных точек границ	Координаты, м				Метод определения координат	Формулы, примененные для расчета средней квадратической погрешности определения координат характерных точек границ (Mt), с подставленными в такие формулы значениями и итоговые (вычисленные) значения Mt, м	Описание закрепления точки
	содержатся в Едином государственном реестре недвижимости		определены в результате выполнения комплексных кадастровых работ				
	X	Y	X	Y			
1	2	3	4	5	6	7	8
17	49710 4.95	1274269 .77	49710 4.95	12742 69.77	Фотограмметрический метод	$Mt = \sqrt{(0.07^2 + 0.07^2)} = 0.10$	—
н16У	—	—	49710 8.31	12742 80.50	Фотограмметрический метод	$Mt = \sqrt{(0.07^2 + 0.07^2)} = 0.10$	Угол забора

н15У	–	–	49711 4.83	12742 94.73	Фотограмме трический метод	$Mt=\sqrt{(0.07^2+0.07^2)}$ =0.10	Угол забора
н28У	–	–	49711 3.30	12742 95.54	Фотограмме трический метод	$Mt=\sqrt{(0.07^2+0.07^2)}$ =0.10	Угол забора
н29У	–	–	49711 3.54	12742 96.36	Фотограмме трический метод	$Mt=\sqrt{(0.07^2+0.07^2)}$ =0.10	Угол забора
н30У	–	–	49709 1.55	12743 07.77	Фотограмме трический метод	$Mt=\sqrt{(0.07^2+0.07^2)}$ =0.10	Угол забора
н31У	–	–	49708 2.38	12743 12.79	Фотограмме трический метод	$Mt=\sqrt{(0.07^2+0.07^2)}$ =0.10	Угол забора
н32У	–	–	49708 1.27	12743 10.13	Фотограмме трический метод	$Mt=\sqrt{(0.07^2+0.07^2)}$ =0.10	Угол забора
33	49708 1.93	1274309 .81	49708 1.93	12743 09.81	Фотограмме трический метод	$Mt=\sqrt{(0.07^2+0.07^2)}$ =0.10	Угол забора
34	49707 8.23	1274299 .06	49707 8.23	12742 99.06	Фотограмме трический метод	$Mt=\sqrt{(0.07^2+0.07^2)}$ =0.10	Угол здания
35	49707 5.40	1274290 .72	49707 5.40	12742 90.72	Фотограмме трический метод	$Mt=\sqrt{(0.07^2+0.07^2)}$ =0.10	Угол здания
36	49707 1.23	1274277 .36	49707 1.23	12742 77.36	Фотограмме трический метод	$Mt=\sqrt{(0.07^2+0.07^2)}$ =0.10	Угол забора
17	49710 4.95	1274269 .77	49710 4.95	12742 69.77	Фотограмме трический метод	$Mt=\sqrt{(0.07^2+0.07^2)}$ =0.10	–

2. Сведения о частях границ уточняемого земельного участка с кадастровым номером 60:27:0030525:2

Обозначение части границ		Горизонтальное проложение (S), м	Описание прохождения части границ	Сведения о согласовании местоположения границ (согласовано/спорное)
от т.	до т.			
1	2	3	4	5

17	н16У	11.24	–	–
н16У	н15У	15.65	–	–
н15У	н28У	1.73	–	–
н28У	н29У	0.85	–	–
н29У	н30У	24.77	–	–
н30У	н31У	10.45	–	–
н31У	н32У	2.88	–	–
н32У	33	0.73	–	–
33	34	11.37	–	–
34	35	8.81	–	–
35	36	14.00	–	–
36	17	34.56	–	–

3. Сведения о характеристиках уточняемого земельного участка с кадастровым номером 60:27:0030525:2

№ п/п	Наименование характеристики земельного участка	Значение характеристики
1	2	3
1.	Адрес земельного участка	–
1.1	Сведения о местоположении земельного участка (при отсутствии адреса) в структурированном в соответствии с федеральной информационной адресной системой виде	Псковская обл., Псков г, Солнечная ул, 55 д
1.2	Дополнительные сведения о местоположении земельного участка	–
2.	Площадь земельного участка ± величина погрешности определения (вычисления) площади ($P \pm \Delta P$), м ²	1130 кв.м ± 6.72 кв.м
3.	Формула, примененная для вычисления предельной погрешности определения площади земельного участка с подставленными значениями и итоговые (вычисленные) значения (ΔP), м ²	$\Delta P = 2 * 0.10 * \sqrt{1130} * \sqrt{((1 + 1.01^2)/(2 * 1.01))} = 6.72$
4.	Площадь земельного участка согласно сведениям Единого государственного реестра недвижимости	1000

						значения Mt, м	
1	2	3	4	5	6	7	8
н59У	–	–	49701 2.72	12743 07.70	Фотограмме трический метод	$Mt=\sqrt{(0.07^2+0.07^2)}$ =0.10	Угол забора
н60У	–	–	49701 2.88	12743 08.15	Фотограмме трический метод	$Mt=\sqrt{(0.07^2+0.07^2)}$ =0.10	Угол забора
61	49701 2.53	1274308 .37	49701 2.53	12743 08.37	Фотограмме трический метод	$Mt=\sqrt{(0.07^2+0.07^2)}$ =0.10	–
62	49702 4.53	1274342 .98	49702 4.53	12743 42.98	Фотограмме трический метод	$Mt=\sqrt{(0.07^2+0.07^2)}$ =0.10	–
н63У	–	–	49701 9.76	12743 45.02	Фотограмме трический метод	$Mt=\sqrt{(0.07^2+0.07^2)}$ =0.10	Угол здания
н64У	–	–	49700 9.06	12743 49.40	Фотограмме трический метод	$Mt=\sqrt{(0.07^2+0.07^2)}$ =0.10	Угол здания
н65У	–	–	49700 7.66	12743 49.65	Фотограмме трический метод	$Mt=\sqrt{(0.07^2+0.07^2)}$ =0.10	Угол забора
н66У	–	–	49700 6.53	12743 48.82	Фотограмме трический метод	$Mt=\sqrt{(0.07^2+0.07^2)}$ =0.10	Угол забора
н67У	–	–	49699 9.72	12743 24.09	Фотограмме трический метод	$Mt=\sqrt{(0.07^2+0.07^2)}$ =0.10	Угол здания
н68У	–	–	49699 6.59	12743 12.50	Фотограмме трический метод	$Mt=\sqrt{(0.07^2+0.07^2)}$ =0.10	Угол здания
н69У	–	–	49699 7.21	12743 12.32	Фотограмме трический метод	$Mt=\sqrt{(0.07^2+0.07^2)}$ =0.10	Угол здания
н70У	–	–	49699 7.16	12743 12.12	Фотограмме трический метод	$Mt=\sqrt{(0.07^2+0.07^2)}$ =0.10	Угол забора

н59У	–	–	49701 2.72	12743 07.70	Фотограмме трический метод	$Mt=\sqrt{(0.07^2+0.07^2)}$ =0.10	Угол забора
------	---	---	---------------	----------------	----------------------------------	--------------------------------------	-------------

2. Сведения о частях границ уточняемого земельного участка с кадастровым номером 60:27:0030525:6

Обозначение части границ		Горизонтальное проложение (S), м	Описание прохождения части границ	Сведения о согласовании местоположения границ (согласовано/спорное)
от т.	до т.			
1	2	3	4	5
н59У	н60У	0.48	–	–
н60У	61	0.41	–	–
61	62	36.63	–	–
62	н63У	5.19	–	–
н63У	н64У	11.56	–	–
н64У	н65У	1.42	–	–
н65У	н66У	1.40	–	–
н66У	н67У	25.65	–	–
н67У	н68У	12.01	–	–
н68У	н69У	0.65	–	–
н69У	н70У	0.21	–	–
н70У	н59У	16.18	–	–

3. Сведения о характеристиках уточняемого земельного участка с кадастровым номером 60:27:0030525:6

№ п/п	Наименование характеристики земельного участка	Значение характеристики
1	2	3
1.	Адрес земельного участка	–
1.1	Сведения о местоположении земельного участка (при отсутствии адреса) в структурированном в соответствии с федеральной информационной адресной системой виде	Псковская обл., Псков г, Солнечная ул, 63/2 д
1.2	Дополнительные сведения о местоположении	–

	земельного участка	
2.	Площадь земельного участка \pm величина погрешности определения (вычисления) площади ($P \pm \Delta P$), м ²	678 кв.м \pm 5.42 кв.м
3.	Формула, примененная для вычисления предельной погрешности определения площади земельного участка с подставленными значениями и итоговые (вычисленные) значения (ΔP), м ²	$\Delta P = 2 * 0.10 * \sqrt{678} * \sqrt{((1 + 1.50^2)/(2 * 1.50))} = 5.42$
4.	Площадь земельного участка согласно сведениям Единого государственного реестра недвижимости ($P_{\text{кад}}$), м ²	600
5.	Оценка расхождения P и $P_{\text{кад}}$ ($P - P_{\text{кад}}$), м ²	78 кв.м
6.	Предельные минимальный и максимальный размеры земельного участка ($P_{\text{мин}}$ и $P_{\text{макс}}$), м ²	600 1500
7.	Вид (виды) разрешенного использования	–
7.1	Дополнительные сведения об использовании земельного участка	–
8.	Кадастровый или иной государственный учетный номер (инвентарный) здания, сооружения, объекта незавершенного строительства, расположенного на земельном участке	60:27:0030525:76
9.	Сведения о земельных участках (землях общего пользования, территории общего пользования), посредством которых обеспечивается доступ	земли общего пользования
10.	Иные сведения	–

4. Пояснения к сведениям об уточняемом земельном участке с кадастровым номером:

60:27:0030525:6

- | | |
|----|--|
| 1. | При уточнении земельного участка с кадастровым номером 60:27:0030525:6 площадь земельного участка составила 678 кв.м. Площадь земельного участка увеличилась на 78 кв.м, относительно площади данного земельного участка сведения о которой содержатся в Едином государственном реестре недвижимости. Уточнение проводилось с учетом границ, существующих на местности и закрепленных с использованием природных объектов или объектов искусственного происхождения. |
|----|--|

Сведения об уточняемых земельных участках

1. Сведения о характерных точках границ уточняемого земельного участка с кадастровым номером 60:27:0030525:7

Система координат МСК-60, зона 1

Зона № 1

Обозначение характерных точек границ	Координаты, м				Метод определения координат	Формулы, примененные для расчета средней квадратической погрешности определения координат характерных точек границ (Mt), с подставленными в такие формулы значениями и итоговые (вычисленные) значения Mt, м	Описание закрепления точки
	содержатся в Едином государственном реестре недвижимости		определены в результате выполнения комплексных кадастровых работ				
	X	Y	X	Y			
1	2	3	4	5	6	7	8
79	49703 5.58	1274289 .76	49703 5.58	12742 89.76	Фотограмме трический метод	$Mt=\sqrt{(0.07^2+0.07^2)}$ =0.10	–
80	49703 5.96	1274293 .64	49703 5.96	12742 93.64	Фотограмме трический метод	$Mt=\sqrt{(0.07^2+0.07^2)}$ =0.10	–
81	49703 6.85	1274299 .69	49703 6.85	12742 99.69	Фотограмме трический метод	$Mt=\sqrt{(0.07^2+0.07^2)}$ =0.10	–
82	49703 7.17	1274303 .22	49703 7.17	12743 03.22	Фотограмме трический метод	$Mt=\sqrt{(0.07^2+0.07^2)}$ =0.10	–
н83У	–	–	49703 6.10	12743 03.71	Фотограмме трический метод	$Mt=\sqrt{(0.07^2+0.07^2)}$ =0.10	Угол забора
н84У	–	–	49703 2.13	12743 04.66	Фотограмме трический метод	$Mt=\sqrt{(0.07^2+0.07^2)}$ =0.10	Угол забора
н85У	–	–	49703 1.48	12743 04.83	Фотограмме трический метод	$Mt=\sqrt{(0.07^2+0.07^2)}$ =0.10	–
86	49703 1.11	1274304 .49	49703 1.11	12743 04.49	Фотограмме трический метод	$Mt=\sqrt{(0.07^2+0.07^2)}$ =0.10	–
87	49702 7.09	1274305 .56	49702 7.09	12743 05.56	Фотограмме трический метод	$Mt=\sqrt{(0.07^2+0.07^2)}$ =0.10	–

88	49702 5.24	1274305 .58	49702 5.24	12743 05.58	Фотограмме трический метод	$Mt=\sqrt{(0.07^2+0.07^2)}$ =0.10	–
89	49702 0.78	1274306 .57	49702 0.78	12743 06.57	Фотограмме трический метод	$Mt=\sqrt{(0.07^2+0.07^2)}$ =0.10	–
90	49701 8.30	1274307 .17	49701 8.30	12743 07.17	Фотограмме трический метод	$Mt=\sqrt{(0.07^2+0.07^2)}$ =0.10	–
91	49701 3.85	1274307 .56	49701 3.85	12743 07.56	Фотограмме трический метод	$Mt=\sqrt{(0.07^2+0.07^2)}$ =0.10	–
н60У	–	–	49701 2.88	12743 08.15	Фотограмме трический метод	$Mt=\sqrt{(0.07^2+0.07^2)}$ =0.10	Угол забора
н59У	–	–	49701 2.72	12743 07.70	Фотограмме трический метод	$Mt=\sqrt{(0.07^2+0.07^2)}$ =0.10	Угол забора
н70У	–	–	49699 7.16	12743 12.12	Фотограмме трический метод	$Mt=\sqrt{(0.07^2+0.07^2)}$ =0.10	Угол забора
н92У	–	–	49699 5.86	12743 07.03	Фотограмме трический метод	$Mt=\sqrt{(0.07^2+0.07^2)}$ =0.10	Угол забора
н93У	–	–	49699 2.68	12742 89.30	Фотограмме трический метод	$Mt=\sqrt{(0.07^2+0.07^2)}$ =0.10	Угол забора
94	49702 7.40	1274290 .09	49702 7.40	12742 90.09	Фотограмме трический метод	$Mt=\sqrt{(0.07^2+0.07^2)}$ =0.10	Угол забора
95	49703 4.83	1274289 .83	49703 4.83	12742 89.83	Фотограмме трический метод	$Mt=\sqrt{(0.07^2+0.07^2)}$ =0.10	–
79	49703 5.58	1274289 .76	49703 5.58	12742 89.76	Фотограмме трический метод	$Mt=\sqrt{(0.07^2+0.07^2)}$ =0.10	–

2. Сведения о частях границ уточняемого земельного участка с кадастровым номером 60:27:0030525:7

Обозначение части границ	Горизонтальное проложение (S), м	Описание прохождения	Сведения о согласовании
--------------------------	----------------------------------	----------------------	-------------------------

от т.	до т.		части границ	местоположения границ (согласовано/спорное)
1	2	3	4	5
79	80	3.90	—	—
80	81	6.12	—	—
81	82	3.54	—	—
82	н83У	1.18	—	—
н83У	н84У	4.08	—	—
н84У	н85У	0.67	—	—
н85У	86	0.50	—	—
86	87	4.16	—	—
87	88	1.85	—	—
88	89	4.57	—	—
89	90	2.55	—	—
90	91	4.47	—	—
91	н60У	1.14	—	—
н60У	н59У	0.48	—	—
н59У	н70У	16.18	—	—
н70У	н92У	5.25	—	—
н92У	н93У	18.01	—	—
н93У	94	34.73	—	—
94	95	7.43	—	—
95	79	0.75	—	—

3. Сведения о характеристиках уточняемого земельного участка с кадастровым номером 60:27:0030525:7

№ п/п	Наименование характеристики земельного участка	Значение характеристики
1	2	3
1.	Адрес земельного участка	—

1.1	Сведения о местоположении земельного участка (при отсутствии адреса) в структурированном в соответствии с федеральной информационной адресной системой виде	Псковская обл., Псков г, Солнечная ул, 63А д
1.2	Дополнительные сведения о местоположении земельного участка	–
2.	Площадь земельного участка \pm величина погрешности определения (вычисления) площади ($P \pm \Delta P$), м ²	748 кв.м \pm 6.07 кв.м
3.	Формула, примененная для вычисления предельной погрешности определения площади земельного участка с подставленными значениями и итоговые (вычисленные) значения (ΔP), м ²	$\Delta P = 2 * 0.10 * \sqrt{748} * \sqrt{((1 + 1.95^2)/(2 * 1.95))} = 6.07$
4.	Площадь земельного участка согласно сведениям Единого государственного реестра недвижимости ($P_{\text{кад}}$), м ²	600
5.	Оценка расхождения P и $P_{\text{кад}}$ ($P - P_{\text{кад}}$), м ²	148 кв.м
6.	Предельные минимальный и максимальный размеры земельного участка ($P_{\text{мин}}$ и $P_{\text{макс}}$), м ²	600 1500
7.	Вид (виды) разрешенного использования	–
7.1	Дополнительные сведения об использовании земельного участка	–
8.	Кадастровый или иной государственный учетный номер (инвентарный) здания, сооружения, объекта незавершенного строительства, расположенного на земельном участке	60:27:0030525:77
9.	Сведения о земельных участках (землях общего пользования, территории общего пользования), посредством которых обеспечивается доступ	земли общего пользования
10.	Иные сведения	–

4. Пояснения к сведениям об уточняемом земельном участке с кадастровым номером: 60:27:0030525:7

1.	При уточнении земельного участка с кадастровым номером 60:27:0030525:7 площадь земельного участка составила 748 кв.м. Площадь земельного участка увеличилась на 148 кв.м, относительно площади данного земельного участка сведения о которой содержатся в Едином государственном реестре недвижимости. Уточнение проводилось с учетом границ, существующих на местности и закрепленных с использованием природных объектов или объектов искусственного происхождения.
----	---

Сведения об уточняемых земельных участках, необходимые для исправления реестровых ошибок в сведениях о местоположении их границ

1. Сведения о характерных точках границ уточняемого земельного участка с кадастровым номером 60:27:0030525:12

Система координат МСК-60, зона 1

Зона № 1

Обозначение характерных точек границ	Координаты, м				Метод определения координат	Формулы, примененные для расчета средней квадратической погрешности определения координат характерных точек границ (Mt), с подставленными в такие формулы значениями и итоговые (вычисленные) значения Mt, м	Описание закрепления точки
	содержатся в Едином государственном реестре недвижимости		определены в ходе выполнения комплексных кадастровых работ				
	X	Y	X	Y			
1	2	3	4	5	6	7	8
100	49700 0.05	12742 34.47	49700 0.05	12742 34.47	Фотограмметрический метод	$Mt = \sqrt{(0.07^2 + 0.07^2)} = 0.10$	—
101	49699 6.78	12742 50.92	49699 6.78	12742 50.92	Фотограмметрический метод	$Mt = \sqrt{(0.07^2 + 0.07^2)} = 0.10$	—
102	49699 3.72	12742 66.34	49699 3.72	12742 66.34	Фотограмметрический метод	$Mt = \sqrt{(0.07^2 + 0.07^2)} = 0.10$	—
103	49698 6.21	12742 67.68	49698 6.21	12742 67.68	Фотограмметрический метод	$Mt = \sqrt{(0.07^2 + 0.07^2)} = 0.10$	—
н104У	—	—	49698 0.62	12742 69.83	Фотограмметрический метод	$Mt = \sqrt{(0.07^2 + 0.07^2)} = 0.10$	—
н105У	—	—	49697 5.85	12742 71.07	Фотограмметрический метод	$Mt = \sqrt{(0.07^2 + 0.07^2)} = 0.10$	—
н106У	—	—	49697 3.56	12742 61.35	Фотограмметрический метод	$Mt = \sqrt{(0.07^2 + 0.07^2)} = 0.10$	—

107	49696 8.27	12742 41.41	49696 8.27	12742 41.41	Фотограмметрический метод	$Mt=\sqrt{(0.07^2+0.07^2)}=0.10$	–
н108У	–	–	49696 2.95	12742 42.41	Фотограмметрический метод	$Mt=\sqrt{(0.07^2+0.07^2)}=0.10$	–
109	49696 2.25	12742 38.98	49696 2.25	12742 38.98	Фотограмметрический метод	$Mt=\sqrt{(0.07^2+0.07^2)}=0.10$	–
110	49698 0.11	12742 35.66	49698 0.11	12742 35.66	Фотограмметрический метод	$Mt=\sqrt{(0.07^2+0.07^2)}=0.10$	–
111	49698 4.53	12742 34.83	49698 4.53	12742 34.83	Фотограмметрический метод	$Mt=\sqrt{(0.07^2+0.07^2)}=0.10$	–
112	49698 5.01	12742 37.34	49698 5.01	12742 37.34	Фотограмметрический метод	$Mt=\sqrt{(0.07^2+0.07^2)}=0.10$	–
100	49700 0.05	12742 34.47	49700 0.05	12742 34.47	Фотограмметрический метод	$Mt=\sqrt{(0.07^2+0.07^2)}=0.10$	–

2. Сведения о частях границ уточняемого земельного участка с кадастровым номером 60:27:0030525:12

Обозначение части границ		Горизонтальное проложение (S), м	Описание прохождения части границ	Сведения о согласовании местоположения границ (согласовано/спорное)
от т.	до т.			
1	2	3	4	5
100	101	16.77	–	–
101	102	15.72	–	–
102	103	7.63	–	–
103	н104У	5.99	–	–
н104У	н105У	4.93	–	–
н105У	н106У	9.99	–	–
н106У	107	20.63	–	–
107	н108У	5.41	–	–

н108У	109	3.50	–	–
109	110	18.17	–	–
110	111	4.50	–	–
111	112	2.56	–	–
112	100	15.31	–	–

3. Сведения о характеристиках уточняемого земельного участка с кадастровым номером 60:27:0030525:12

№ п/п	Наименование характеристики	Значение характеристики
1	2	3
1.	Адрес земельного участка	–
1.1	Сведения о местоположении земельного участка (при отсутствии адреса) в структурированном в соответствии с федеральной информационной адресной системой виде	Псковская обл., Псков г, Солнечная ул, 65В д
1.2	Дополнительные сведения о местоположении земельного участка	–
2.	Площадь земельного участка ± величина предельной погрешности определения (вычисления) площади ($P \pm \Delta P$), м ²	838 кв.м ± 5.79 кв.м
3.	Формула, примененная для вычисления предельной погрешности определения площади земельного участка с подставленными значениями (ΔP), м ²	$\Delta P = 2 * 0.10 * \sqrt{838} * \sqrt{((1 + 1.03^2)/(2 * 1.03))} = 5.79$
4.	Площадь земельного участка согласно сведениям Единого государственного реестра недвижимости ($P_{\text{кад}}$), м ²	838 кв.м
5.	Оценка расхождения P и $P_{\text{кад}}$ ($P - P_{\text{кад}}$), м ²	0 кв.м
6.	Предельные минимальный и максимальный размеры земельного участка ($P_{\text{мин}}$ и $P_{\text{макс}}$), м ²	–
7.	Кадастровый номер или иной государственный учетный номер (инвентарный) объекта недвижимости, расположенного на земельном участке	–
8.	Вид (виды) разрешенного использования	–
8.1	Дополнительные сведения об использовании	–

	земельного участка	
9.	Сведения о земельных участках (землях общего пользования, территории общего пользования), посредством которых обеспечивается доступ	земли общего пользования
10.	Иные сведения	—

4. Пояснения к сведениям об уточняемом земельном участке с кадастровым номером: 60:27:0030525:12

1.	При уточнении границ участка с КН 60:27:0030405:12 была выявлена реестровая ошибка, а именно граница земельного участка фактически отличается от сведений, полученных из ЕГРН. При восстановлении границ по сведениям ЕГРН граница земельного участка и не совпадает с фактическими границами. При исправлении реестровой ошибки в местоположении границ земельного участка площадь не изменилась. Реестровая ошибка в местоположении границ земельного участка была исправлена в части пересечения с объектом капитального строительства.
----	--

Сведения об уточняемых земельных участках, необходимые для исправления реестровых ошибок в сведениях о местоположении их границ

1. Сведения о характерных точках границ уточняемого земельного участка с кадастровым номером 60:27:0030525:14

Система координат МСК-60, зона 1

Зона № 1

Обозначение характерных точек границ	Координаты, м				Метод определения координат	Формулы, примененные для расчета средней квадратической погрешности определения координат характерных точек границ (Mt), с подставленными в такие формулы значениями и итоговые (вычисленные) значения Mt, м	Описание закрепления точки
	содержатся в Едином государственном реестре недвижимости		определены в ходе выполнения комплексных кадастровых работ				
	X	Y	X	Y			
1	2	3	4	5	6	7	8
60:27:0030525:14(1)	—	—	—	—	—	—	—
113	49712 4.12	12742 35.53	49712 4.12	12742 35.53	Фотограмметрический метод	$Mt = \sqrt{(0.07^2 + 0.07^2)} = 0.10$	—
114	49712	12742	49712	12742	Фотограммет	$Mt = \sqrt{(0.07^2 + 0.07^2)} =$	—

	5.33	40.48	5.33	40.48	рический метод	0.10	
115	49712 6.01	12742 40.35	49712 6.01	12742 40.35	Фотограммет рический метод	$Mt=\sqrt{(0.07^2+0.07^2)}=$ 0.10	–
116	49712 7.14	12742 46.05	49712 7.14	12742 46.05	Фотограммет рический метод	$Mt=\sqrt{(0.07^2+0.07^2)}=$ 0.10	–
117	49712 6.72	12742 46.15	49712 6.72	12742 46.15	Фотограммет рический метод	$Mt=\sqrt{(0.07^2+0.07^2)}=$ 0.10	–
118	49712 8.31	12742 53.43	49712 8.31	12742 53.43	Фотограммет рический метод	$Mt=\sqrt{(0.07^2+0.07^2)}=$ 0.10	–
119	49713 0.63	12742 52.90	49713 0.63	12742 52.90	Фотограммет рический метод	$Mt=\sqrt{(0.07^2+0.07^2)}=$ 0.10	–
120	49713 1.36	12742 55.87	49713 1.36	12742 55.87	Фотограммет рический метод	$Mt=\sqrt{(0.07^2+0.07^2)}=$ 0.10	–
121	49712 9.04	12742 56.44	49712 9.04	12742 56.44	Фотограммет рический метод	$Mt=\sqrt{(0.07^2+0.07^2)}=$ 0.10	–
122	49713 0.70	12742 63.98	49713 0.70	12742 63.98	Фотограммет рический метод	$Mt=\sqrt{(0.07^2+0.07^2)}=$ 0.10	–
123	49710 4.95	12742 69.77	49710 4.95	12742 69.77	Фотограммет рический метод	$Mt=\sqrt{(0.07^2+0.07^2)}=$ 0.10	–
124	49707 1.23	12742 77.36	49707 1.23	12742 77.36	Фотограммет рический метод	$Mt=\sqrt{(0.07^2+0.07^2)}=$ 0.10	–
125	49705 1.17	12742 81.87	49705 1.17	12742 81.87	Фотограммет рический метод	$Mt=\sqrt{(0.07^2+0.07^2)}=$ 0.10	–
126	49705 3.62	12742 89.01	49705 3.62	12742 89.01	Фотограммет рический метод	$Mt=\sqrt{(0.07^2+0.07^2)}=$ 0.10	–
127	49705 5.54	12742 94.67	49705 5.54	12742 94.67	Фотограммет рический	$Mt=\sqrt{(0.07^2+0.07^2)}=$ 0.10	–

					метод		
128	49703 6.85	12742 99.69	49703 6.85	12742 99.69	Фотограмметрический метод	$Mt=\sqrt{(0.07^2+0.07^2)}=0.10$	–
129	49703 5.96	12742 93.64	49703 5.96	12742 93.64	Фотограмметрический метод	$Mt=\sqrt{(0.07^2+0.07^2)}=0.10$	–
130	49703 3.04	12742 63.66	49703 3.04	12742 63.66	Фотограмметрический метод	$Mt=\sqrt{(0.07^2+0.07^2)}=0.10$	–
131	49703 1.16	12742 63.85	49703 1.16	12742 63.85	Фотограмметрический метод	$Mt=\sqrt{(0.07^2+0.07^2)}=0.10$	–
132	49703 1.08	12742 61.54	49703 1.08	12742 61.54	Фотограмметрический метод	$Mt=\sqrt{(0.07^2+0.07^2)}=0.10$	–
133	49702 4.80	12742 59.28	49702 4.80	12742 59.28	Фотограмметрический метод	$Mt=\sqrt{(0.07^2+0.07^2)}=0.10$	–
134	49699 6.78	12742 50.92	49699 6.78	12742 50.92	Фотограмметрический метод	$Mt=\sqrt{(0.07^2+0.07^2)}=0.10$	–
135	49700 0.05	12742 34.48	49700 0.05	12742 34.48	Фотограмметрический метод	$Mt=\sqrt{(0.07^2+0.07^2)}=0.10$	–
136	49698 5.01	12742 37.35	49698 5.01	12742 37.35	Фотограмметрический метод	$Mt=\sqrt{(0.07^2+0.07^2)}=0.10$	–
137	49698 4.53	12742 34.83	49698 4.53	12742 34.83	Фотограмметрический метод	$Mt=\sqrt{(0.07^2+0.07^2)}=0.10$	–
138	49698 4.23	12742 33.79	49698 4.23	12742 33.79	Фотограмметрический метод	$Mt=\sqrt{(0.07^2+0.07^2)}=0.10$	–
139	49700 8.53	12742 28.59	49700 8.53	12742 28.59	Фотограмметрический метод	$Mt=\sqrt{(0.07^2+0.07^2)}=0.10$	–
140	49700 9.06	12742 28.96	49700 9.06	12742 28.96	Фотограмметрический метод	$Mt=\sqrt{(0.07^2+0.07^2)}=0.10$	–

141	49703 2.89	12742 23.69	49703 2.89	12742 23.69	Фотограмметрический метод	$Mt=\sqrt{(0.07^2+0.07^2)}=0.10$	–
142	49703 9.70	12742 54.04	49703 9.70	12742 54.04	Фотограмметрический метод	$Mt=\sqrt{(0.07^2+0.07^2)}=0.10$	–
113	49712 4.12	12742 35.53	49712 4.12	12742 35.53	Фотограмметрический метод	$Mt=\sqrt{(0.07^2+0.07^2)}=0.10$	–
60:27:003 0525:14(2)	–	–	–	–	–	–	–
143	49711 3.13	12741 57.51	49711 3.13	12741 57.51	Фотограмметрический метод	$Mt=\sqrt{(0.07^2+0.07^2)}=0.10$	–
144	49711 5.00	12741 65.70	49711 5.00	12741 65.70	Фотограмметрический метод	$Mt=\sqrt{(0.07^2+0.07^2)}=0.10$	–
145	49711 4.65	12741 71.70	49711 4.65	12741 71.70	Фотограмметрический метод	$Mt=\sqrt{(0.07^2+0.07^2)}=0.10$	–
146	49711 6.50	12741 75.25	49711 6.50	12741 75.25	Фотограмметрический метод	$Mt=\sqrt{(0.07^2+0.07^2)}=0.10$	–
147	49712 2.21	12742 00.14	49712 2.21	12742 00.14	Фотограмметрический метод	$Mt=\sqrt{(0.07^2+0.07^2)}=0.10$	–
148	49711 8.14	12742 07.71	49711 8.14	12742 07.71	Фотограмметрический метод	$Mt=\sqrt{(0.07^2+0.07^2)}=0.10$	–
149	49711 7.46	12742 04.64	49711 7.46	12742 04.64	Фотограмметрический метод	$Mt=\sqrt{(0.07^2+0.07^2)}=0.10$	–
150	49711 4.31	12742 05.33	49711 4.31	12742 05.33	Фотограмметрический метод	$Mt=\sqrt{(0.07^2+0.07^2)}=0.10$	–
151	49711 2.66	12741 97.72	49711 2.66	12741 97.72	Фотограмметрический метод	$Mt=\sqrt{(0.07^2+0.07^2)}=0.10$	–
152	49703	12742	49703	12742	Фотограммет	$Mt=\sqrt{(0.07^2+0.07^2)}=$	–

	2.46	15.11	2.46	15.11	рический метод	0.10	
153	49699 7.85	12742 24.83	49699 7.85	12742 24.83	Фотограммет рический метод	$Mt=\sqrt{(0.07^2+0.07^2)}=$ 0.10	–
154	49696 0.22	12742 35.99	49696 0.22	12742 35.99	Фотограммет рический метод	$Mt=\sqrt{(0.07^2+0.07^2)}=$ 0.10	–
155	49694 7.36	12742 38.85	49694 7.36	12742 38.85	Фотограммет рический метод	$Mt=\sqrt{(0.07^2+0.07^2)}=$ 0.10	–
156	49694 6.92	12742 37.17	49694 6.92	12742 37.17	Фотограммет рический метод	$Mt=\sqrt{(0.07^2+0.07^2)}=$ 0.10	–
157	49694 6.37	12742 35.10	49694 6.37	12742 35.10	Фотограммет рический метод	$Mt=\sqrt{(0.07^2+0.07^2)}=$ 0.10	–
158	49695 9.39	12742 32.48	49695 9.39	12742 32.48	Фотограммет рический метод	$Mt=\sqrt{(0.07^2+0.07^2)}=$ 0.10	–
159	49696 2.61	12742 31.83	49696 2.61	12742 31.83	Фотограммет рический метод	$Mt=\sqrt{(0.07^2+0.07^2)}=$ 0.10	–
160	49695 5.40	12741 93.88	49695 5.40	12741 93.88	Фотограммет рический метод	$Mt=\sqrt{(0.07^2+0.07^2)}=$ 0.10	–
161	49696 7.81	12741 93.13	49696 7.81	12741 93.13	Фотограммет рический метод	$Mt=\sqrt{(0.07^2+0.07^2)}=$ 0.10	–
н162У	49697 0.70	12741 92.58	49697 0.70	12741 92.58	Фотограммет рический метод	$Mt=\sqrt{(0.07^2+0.07^2)}=$ 0.10	–
н163У	49697 0.07	12741 88.92	49697 0.07	12741 88.92	Фотограммет рический метод	$Mt=\sqrt{(0.07^2+0.07^2)}=$ 0.10	–
н164У	49696 8.67	12741 82.10	49696 8.67	12741 82.10	Фотограммет рический метод	$Mt=\sqrt{(0.07^2+0.07^2)}=$ 0.10	–
н165У	49696 4.65	12741 82.95	49696 4.65	12741 82.95	Фотограммет рический	$Mt=\sqrt{(0.07^2+0.07^2)}=$ 0.10	–

					метод		
166	49695 7.29	12741 84.43	49695 7.29	12741 84.43	Фотограмметрический метод	$Mt=\sqrt{(0.07^2+0.07^2)}=0.10$	–
167	49695 0.99	12741 51.14	49695 0.99	12741 51.14	Фотограмметрический метод	$Mt=\sqrt{(0.07^2+0.07^2)}=0.10$	–
168	49697 2.40	12741 52.39	49697 2.40	12741 52.39	Фотограмметрический метод	$Mt=\sqrt{(0.07^2+0.07^2)}=0.10$	–
169	49697 3.01	12741 47.66	49697 3.01	12741 47.66	Фотограмметрический метод	$Mt=\sqrt{(0.07^2+0.07^2)}=0.10$	–
170	49700 5.64	12741 51.56	49700 5.64	12741 51.56	Фотограмметрический метод	$Mt=\sqrt{(0.07^2+0.07^2)}=0.10$	–
171	49700 5.92	12741 49.56	49700 5.92	12741 49.56	Фотограмметрический метод	$Mt=\sqrt{(0.07^2+0.07^2)}=0.10$	–
172	49700 6.90	12741 41.42	49700 6.90	12741 41.42	Фотограмметрический метод	$Mt=\sqrt{(0.07^2+0.07^2)}=0.10$	–
173	49707 0.68	12741 49.96	49707 0.68	12741 49.96	Фотограмметрический метод	$Mt=\sqrt{(0.07^2+0.07^2)}=0.10$	–
174	49708 2.58	12741 51.56	49708 2.58	12741 51.56	Фотограмметрический метод	$Mt=\sqrt{(0.07^2+0.07^2)}=0.10$	–
175	49710 4.66	12741 54.50	49710 4.66	12741 54.50	Фотограмметрический метод	$Mt=\sqrt{(0.07^2+0.07^2)}=0.10$	–
143	49711 3.13	12741 57.51	49711 3.13	12741 57.51	Фотограмметрический метод	$Mt=\sqrt{(0.07^2+0.07^2)}=0.10$	–

2. Сведения о частях границ уточняемого земельного участка с кадастровым номером 60:27:0030525:14

Обозначение части границ		Горизонтальное проложение (S), м	Описание прохождения части границ	Сведения о согласовании местоположения границ (согласовано/спорное)
от т.	до т.			

1	2	3	4	5
60:27:003 0525:14(1)	–	–	–	–
113	114	5.10	–	–
114	115	0.69	–	–
115	116	5.81	–	–
116	117	0.43	–	–
117	118	7.45	–	–
118	119	2.38	–	–
119	120	3.06	–	–
120	121	2.39	–	–
121	122	7.72	–	–
122	123	26.39	–	–
123	124	34.56	–	–
124	125	20.56	–	–
125	126	7.55	–	–
126	127	5.98	–	–
127	128	19.35	–	–
128	129	6.12	–	–
129	130	30.12	–	–
130	131	1.89	–	–
131	132	2.31	–	–
132	133	6.67	–	–
133	134	29.24	–	–
134	135	16.76	–	–
135	136	15.31	–	–
136	137	2.57	–	–

137	138	1.08	–	–
138	139	24.85	–	–
139	140	0.65	–	–
140	141	24.41	–	–
141	142	31.10	–	–
142	113	86.43	–	–
60:27:003 0525:14(2)	–	–	–	–
143	144	8.40	–	–
144	145	6.01	–	–
145	146	4.00	–	–
146	147	25.54	–	–
147	148	8.59	–	–
148	149	3.14	–	–
149	150	3.22	–	–
150	151	7.79	–	–
151	152	82.06	–	–
152	153	35.95	–	–
153	154	39.25	–	–
154	155	13.17	–	–
155	156	1.74	–	–
156	157	2.14	–	–
157	158	13.28	–	–
158	159	3.28	–	–
159	160	38.63	–	–
160	161	12.43	–	–
161	Н162У	2.94	–	–

н162У	н163У	3.71	—	—
н163У	н164У	6.96	—	—
н164У	н165У	4.11	—	—
н165У	166	7.51	—	—
166	167	33.88	—	—
167	168	21.45	—	—
168	169	4.77	—	—
169	170	32.86	—	—
170	171	2.02	—	—
171	172	8.20	—	—
172	173	64.35	—	—
173	174	12.01	—	—
174	175	22.27	—	—
175	143	8.99	—	—

3. Сведения о характеристиках уточняемого земельного участка с кадастровым номером 60:27:0030525:14

№ п/п	Наименование характеристики	Значение характеристики
1	2	3
1.	Адрес земельного участка	—
1.1	Сведения о местоположении земельного участка (при отсутствии адреса) в структурированном в соответствии с федеральной информационной адресной системой виде	Псковская обл., Псков г, 2-я Песочная ул, 50 д
1.2	Дополнительные сведения о местоположении земельного участка	—
2.	Площадь земельного участка ± величина предельной погрешности определения (вычисления) площади (Р ± ΔР), м ²	14813 кв.м ± 24.49 кв.м (1) 4261.63 кв.м ± 14.47 кв.м (2) 10551.72 кв.м ± 22.30 кв.м
3.	Формула, примененная для вычисления предельной погрешности определения площади земельного участка с подставленными значениями (ΔР), м ²	$\Delta P = 2 * 0.10 * \sqrt{14813} * \sqrt{((1 + 1.17^2)/(2 * 1.17))} = 24.49$ (1) $\Delta P = 2 * 0.10 * \sqrt{4261.63} * \sqrt{((1 + 1.17^2)/(2 * 1.17))} = 14.47$ (2) $\Delta P = 2 * 0.10 * \sqrt{10551.72} * \sqrt{((1 + 1.17^2)/(2 * 1.17))} = 22.30$

		$+ 1.94^2)/(2 * 1.94)) = 14.47$ $(2) \Delta P = 2 * 0.10 * \sqrt{10551.72 * \sqrt{((1 + 1.80^2)/(2 * 1.80)) = 22.30}$
4.	Площадь земельного участка согласно сведениям Единого государственного реестра недвижимости ($P_{\text{кад}}$), м^2	14812 кв.м
5.	Оценка расхождения P и $P_{\text{кад}}$ ($P - P_{\text{кад}}$), м^2	1 кв.м
6.	Предельные минимальный и максимальный размеры земельного участка ($P_{\text{мин}}$ и $P_{\text{макс}}$), м^2	—
7.	Кадастровый номер или иной государственный учетный номер (инвентарный) объекта недвижимости, расположенного на земельном участке	60:27:0030525:107, 60:27:0030525:114, 60:27:0030525:110, 60:27:0030525:116, 60:27:0030525:112
8.	Вид (виды) разрешенного использования	—
8.1	Дополнительные сведения об использовании земельного участка	—
9.	Сведения о земельных участках (землях общего пользования, территории общего пользования), посредством которых обеспечивается доступ	Земли (земельные участки) общего пользования
9.	Сведения о земельных участках (землях общего пользования, территории общего пользования), посредством которых обеспечивается доступ	Земли (земельные участки) общего пользования
9.	Сведения о земельных участках (землях общего пользования, территории общего пользования), посредством которых обеспечивается доступ	Земли (земельные участки) общего пользования
10.	Иные сведения	—

4. Пояснения к сведениям об уточняемом земельном участке с кадастровым номером: 60:27:0030525:14

- | | |
|----|---|
| 1. | При уточнении границ участка с КН 60:27:0030405:14 была выявлена реестровая ошибка, а именно граница земельного участка фактически отличается от сведений, полученных из ЕГРН. При восстановлении границ по сведениям ЕГРН граница земельного участка и не совпадает с фактическими границами. При исправлении реестровой ошибки в местоположении границ земельного участка площадь увеличилась на 1. Реестровая ошибка в местоположении границ земельного участка была исправлена в части пересечения с объектом капитального строительства. |
|----|---|

Сведения об уточняемых земельных участках, необходимые для исправления

реестровых ошибок в сведениях о местоположении их границ

1. Сведения о характерных точках границ уточняемого земельного участка с кадастровым номером 60:27:0030525:17

Система координат МСК-60, зона 1

Зона № 1

Обозначение характерных точек границ	Координаты, м				Метод определения координат	Формулы, примененные для расчета средней квадратической погрешности определения координат характерных точек границ (Mt), с подставленными в такие формулы значениями и итоговые (вычисленные) значения Mt, м	Описание закрепления точки
	содержатся в Едином государственном реестре недвижимости		определены в ходе выполнения комплексных кадастровых работ				
	X	Y	X	Y			
1	2	3	4	5	6	7	8
н176У	–	–	49674 0.33	12744 09.76	Фотограмметрический метод	$Mt = \sqrt{(0.07^2 + 0.07^2)} = 0.10$	–
н177У	–	–	49674 5.63	12744 28.06	Фотограмметрический метод	$Mt = \sqrt{(0.07^2 + 0.07^2)} = 0.10$	–
н178У	–	–	49673 3.38	12744 31.58	Фотограмметрический метод	$Mt = \sqrt{(0.07^2 + 0.07^2)} = 0.10$	–
н179У	–	–	49672 8.15	12744 13.29	Фотограмметрический метод	$Mt = \sqrt{(0.07^2 + 0.07^2)} = 0.10$	–
н176У	–	–	49674 0.33	12744 09.76	Фотограмметрический метод	$Mt = \sqrt{(0.07^2 + 0.07^2)} = 0.10$	–

2. Сведения о частях границ уточняемого земельного участка с кадастровым номером 60:27:0030525:17

Обозначение части границ		Горизонтальное проложение (S), м	Описание прохождения части границ	Сведения о согласовании местоположения границ (согласовано/спорное)
от т.	до т.			
1	2	3	4	5

н176У	н177У	19.05	–	–
н177У	н178У	12.75	–	–
н178У	н179У	19.02	–	–
н179У	н176У	12.68	–	–

3. Сведения о характеристиках уточняемого земельного участка с кадастровым номером 60:27:0030525:17

№ п/п	Наименование характеристики	Значение характеристики
1	2	3
1.	Адрес земельного участка	–
1.1	Сведения о местоположении земельного участка (при отсутствии адреса) в структурированном в соответствии с федеральной информационной адресной системой виде	Псковская обл., Псков г, Солнечная ул, 71 д
1.2	Дополнительные сведения о местоположении земельного участка	–
2.	Площадь земельного участка ± величина предельной погрешности определения (вычисления) площади ($P \pm \Delta P$), м ²	242 кв.м ± 3.15 кв.м
3.	Формула, примененная для вычисления предельной погрешности определения площади земельного участка с подставленными значениями (ΔP), м ²	$\Delta P = 2 * 0.10 * \sqrt{242} * \sqrt{((1 + 1.25^2)/(2 * 1.25))} = 3.15$
4.	Площадь земельного участка согласно сведениям Единого государственного реестра недвижимости ($P_{\text{кад}}$), м ²	235 кв.м
5.	Оценка расхождения P и $P_{\text{кад}}$ ($P - P_{\text{кад}}$), м ²	7 кв.м
6.	Предельные минимальный и максимальный размеры земельного участка ($P_{\text{мин}}$ и $P_{\text{макс}}$), м ²	–
7.	Кадастровый номер или иной государственный учетный номер (инвентарный) объекта недвижимости, расположенного на земельном участке	60:27:0030525:98
8.	Вид (виды) разрешенного использования	–
8.1	Дополнительные сведения об использовании земельного участка	–

9.	Сведения о земельных участках (землях общего пользования, территории общего пользования), посредством которых обеспечивается доступ	земли общего пользования
10.	Иные сведения	–

4. Пояснения к сведениям об уточняемом земельном участке с кадастровым номером: 60:27:0030525:17

1.	При уточнении границ участка с КН 60:27:0030405:17 была выявлена реестровая ошибка, а именно граница земельного участка фактически отличается от сведений, полученных из ЕГРН. При восстановлении границ по сведениям ЕГРН граница земельного участка и не совпадает с фактическими границами. При исправлении реестровой ошибки в местоположении границ земельного участка площадь увеличилась на 7 кв.м Реестровая ошибка в местоположении границ была исправлена в части пересечения земельного участка с объектом капитального строительства.
----	---

Сведения об уточняемых земельных участках, необходимые для исправления реестровых ошибок в сведениях о местоположении их границ

1. Сведения о характерных точках границ уточняемого земельного участка с кадастровым номером 60:27:0030525:25

Система координат МСК-60, зона 1

Зона № 1

Обозначение характерных точек границ	Координаты, м				Метод определения координат	Формулы, примененные для расчета средней квадратической погрешности определения координат характерных точек границ (Mt), с подставленными в такие формулы значениями и итоговые (вычисленные) значения Mt, м	Описание закрепления точки
	содержатся в Едином государственном реестре недвижимости		определены в ходе выполнения комплексных кадастровых работ				
	X	Y	X	Y			
1	2	3	4	5	6	7	8
180	49687 4.34	12743 89.00	49687 4.34	12743 89.00	Фотограмметрический метод	$Mt = \sqrt{(0.07^2 + 0.07^2)} = 0.10$	–
n177У	–	–	49674 5.63	12744 28.06	Фотограмметрический метод	$Mt = \sqrt{(0.07^2 + 0.07^2)} = 0.10$	–
n176У	–	–	49674 0.33	12744 09.76	Фотограмметрический метод	$Mt = \sqrt{(0.07^2 + 0.07^2)} = 0.10$	–

					метод		
181	49673 7.37	12743 97.62	49673 7.37	12743 97.62	Фотограмметрический метод	$Mt=\sqrt{(0.07^2+0.07^2)}=0.10$	–
182	49672 5.37	12744 01.56	49672 5.37	12744 01.56	Фотограмметрический метод	$Mt=\sqrt{(0.07^2+0.07^2)}=0.10$	–
183	49672 3.68	12743 96.81	49672 3.68	12743 96.81	Фотограмметрический метод	$Mt=\sqrt{(0.07^2+0.07^2)}=0.10$	–
184	49686 1.35	12743 47.73	49686 1.35	12743 47.73	Фотограмметрический метод	$Mt=\sqrt{(0.07^2+0.07^2)}=0.10$	–
180	49687 4.34	12743 89.00	49687 4.34	12743 89.00	Фотограмметрический метод	$Mt=\sqrt{(0.07^2+0.07^2)}=0.10$	–

2. Сведения о частях границ уточняемого земельного участка с кадастровым номером 60:27:0030525:25

Обозначение части границ		Горизонтальное проложение (S), м	Описание прохождения части границ	Сведения о согласовании местоположения границ (согласовано/спорное)
от т.	до т.			
1	2	3	4	5
180	н177У	134.51	–	–
н177У	н176У	19.05	–	–
н176У	181	12.50	–	–
181	182	12.63	–	–
182	183	5.04	–	–
183	184	146.16	–	–
184	180	43.27	–	–

3. Сведения о характеристиках уточняемого земельного участка с кадастровым номером 60:27:0030525:25

№ п/п	Наименование характеристики	Значение характеристики
1	2	3

1.	Адрес земельного участка	–
1.1	Сведения о местоположении земельного участка (при отсутствии адреса) в структурированном в соответствии с федеральной информационной адресной системой виде	Псковская обл., Псков г, Солнечная ул, 71 д
1.2	Дополнительные сведения о местоположении земельного участка	–
2.	Площадь земельного участка ± величина предельной погрешности определения (вычисления) площади (P ± ΔP), м ²	5431 кв.м ± 16.19 кв.м
3.	Формула, примененная для вычисления предельной погрешности определения площади земельного участка с подставленными значениями (ΔP), м ²	$\Delta P = 2 * 0.10 * \sqrt{5431} * \sqrt{((1 + 1.88^2)/(2 * 1.88))} = 16.19$
4.	Площадь земельного участка согласно сведениям Единого государственного реестра недвижимости (P _{кад}), м ²	5423 кв.м
5.	Оценка расхождения P и P _{кад} (P - P _{кад}), м ²	8 кв.м
6.	Предельные минимальный и максимальный размеры земельного участка (P _{мин} и P _{макс}), м ²	–
7.	Кадастровый номер или иной государственный учетный номер (инвентарный) объекта недвижимости, расположенного на земельном участке	60:27:0030525:101
8.	Вид (виды) разрешенного использования	–
8.1	Дополнительные сведения об использовании земельного участка	–
9.	Сведения о земельных участках (землях общего пользования, территории общего пользования), посредством которых обеспечивается доступ	земли общего пользования
10.	Иные сведения	–

4. Пояснения к сведениям об уточняемом земельном участке с кадастровым номером: 60:27:0030525:25

1.	При уточнении границ участка с КН 60:27:0030405:25 была выявлена реестровая ошибка, а именно граница земельного участка фактически отличается от сведений, полученных из ЕГРН. При восстановлении границ по сведениям ЕГРН граница земельного участка и не совпадает с фактическими границами. При исправлении реестровой ошибки в местоположении границ земельного участка площадь увеличилась на 8 кв.м Реестровая ошибка в местоположении границ была исправлена только в части пересечения земельного участка с объектом капитального строительства.
----	--

Сведения об уточняемых земельных участках, необходимые для исправления реестровых ошибок в сведениях о местоположении их границ

1. Сведения о характерных точках границ уточняемого земельного участка с кадастровым номером 60:27:0030525:34

Система координат МСК-60, зона 1

Зона № 1

Обозначение характерных точек границ	Координаты, м				Метод определения координат	Формулы, примененные для расчета средней квадратической погрешности определения координат характерных точек границ (Mt), с подставленными в такие формулы значениями и итоговые (вычисленные) значения Mt, м	Описание закрепления точки
	содержатся в Едином государственном реестре недвижимости		определены в ходе выполнения комплексных кадастровых работ				
	X	Y	X	Y			
1	2	3	4	5	6	7	8
n178У	–	–	49673 3.38	12744 31.58	Фотограмметрический метод	$Mt = \sqrt{(0.07^2 + 0.07^2)} = 0.10$	–
185	49666 3.01	12744 54.89	49666 3.01	12744 54.89	Фотограмметрический метод	$Mt = \sqrt{(0.07^2 + 0.07^2)} = 0.10$	–
186	49666 5.57	12744 60.30	49666 5.57	12744 60.30	Фотограмметрический метод	$Mt = \sqrt{(0.07^2 + 0.07^2)} = 0.10$	–
187	49665 1.88	12744 66.49	49665 1.88	12744 66.49	Фотограмметрический метод	$Mt = \sqrt{(0.07^2 + 0.07^2)} = 0.10$	–
188	49665 2.55	12744 80.11	49665 2.55	12744 80.11	Фотограмметрический метод	$Mt = \sqrt{(0.07^2 + 0.07^2)} = 0.10$	–
189	49661 7.57	12744 86.60	49661 7.57	12744 86.60	Фотограмметрический метод	$Mt = \sqrt{(0.07^2 + 0.07^2)} = 0.10$	–
190	49663 3.53	12744 67.46	49663 3.53	12744 67.46	Фотограмметрический метод	$Mt = \sqrt{(0.07^2 + 0.07^2)} = 0.10$	–

191	49664 3.02	12744 55.71	49664 3.02	12744 55.71	Фотограмметрический метод	$Mt=\sqrt{(0.07^2+0.07^2)}=0.10$	–
192	49665 3.55	12744 45.19	49665 3.55	12744 45.19	Фотограмметрический метод	$Mt=\sqrt{(0.07^2+0.07^2)}=0.10$	–
193	49666 8.84	12744 32.66	49666 8.84	12744 32.66	Фотограмметрический метод	$Mt=\sqrt{(0.07^2+0.07^2)}=0.10$	–
194	49668 5.76	12744 21.35	49668 5.76	12744 21.35	Фотограмметрический метод	$Mt=\sqrt{(0.07^2+0.07^2)}=0.10$	–
195	49670 4.94	12744 10.82	49670 4.94	12744 10.82	Фотограмметрический метод	$Mt=\sqrt{(0.07^2+0.07^2)}=0.10$	–
182	49672 5.37	12744 01.56	49672 5.37	12744 01.56	Фотограмметрический метод	$Mt=\sqrt{(0.07^2+0.07^2)}=0.10$	–
н179У	–	–	49672 8.15	12744 13.29	Фотограмметрический метод	$Mt=\sqrt{(0.07^2+0.07^2)}=0.10$	–
н178У	–	–	49673 3.38	12744 31.58	Фотограмметрический метод	$Mt=\sqrt{(0.07^2+0.07^2)}=0.10$	–

2. Сведения о частях границ уточняемого земельного участка с кадастровым номером 60:27:0030525:34

Обозначение части границ		Горизонтальное проложение (S), м	Описание прохождения части границ	Сведения о согласовании местоположения границ (согласовано/спорное)
от т.	до т.			
1	2	3	4	5
н178У	185	74.13	–	–
185	186	5.99	–	–
186	187	15.02	–	–
187	188	13.64	–	–
188	189	35.58	–	–
189	190	24.92	–	–

190	191	15.10	–	–
191	192	14.88	–	–
192	193	19.77	–	–
193	194	20.35	–	–
194	195	21.88	–	–
195	182	22.43	–	–
182	н179У	12.05	–	–
н179У	н178У	19.02	–	–

3. Сведения о характеристиках уточняемого земельного участка с кадастровым номером 60:27:0030525:34

№ п/п	Наименование характеристики	Значение характеристики
1	2	3
1.	Адрес земельного участка	–
1.1	Сведения о местоположении земельного участка (при отсутствии адреса) в структурированном в соответствии с федеральной информационной адресной системой виде	Псковская обл., Псков г, Советской Армии ул, 58В д
1.2	Дополнительные сведения о местоположении земельного участка	–
2.	Площадь земельного участка ± величина предельной погрешности определения (вычисления) площади ($P \pm \Delta P$), м ²	2659 кв.м ± 10.56 кв.м
3.	Формула, примененная для вычисления предельной погрешности определения площади земельного участка с подставленными значениями (ΔP), м ²	$\Delta P = 2 * 0.10 * \sqrt{2659} * \sqrt{((1 + 1.36^2)/(2 * 1.36))} = 10.56$
4.	Площадь земельного участка согласно сведениям Единого государственного реестра недвижимости ($P_{\text{кад}}$), м ²	2652 кв.м
5.	Оценка расхождения P и $P_{\text{кад}}$ ($P - P_{\text{кад}}$), м ²	7 кв.м
6.	Предельные минимальный и максимальный размеры земельного участка ($P_{\text{мин}}$ и $P_{\text{макс}}$), м ²	–

107	49696 8.27	12742 41.41	49696 8.27	12742 41.41	Фотограмметрический метод	$Mt=\sqrt{(0.07^2+0.07^2)}=0.10$	–
н106У	–	–	49697 3.56	12742 61.35	Фотограмметрический метод	$Mt=\sqrt{(0.07^2+0.07^2)}=0.10$	–
н105У	–	–	49697 5.85	12742 71.07	Фотограмметрический метод	$Mt=\sqrt{(0.07^2+0.07^2)}=0.10$	–
н196У	–	–	49697 7.37	12742 76.30	Фотограмметрический метод	$Mt=\sqrt{(0.07^2+0.07^2)}=0.10$	–
197	49697 8.68	12742 81.29	49697 8.68	12742 81.29	Фотограмметрический метод	$Mt=\sqrt{(0.07^2+0.07^2)}=0.10$	–
198	49697 4.96	12742 82.36	49697 4.96	12742 82.36	Фотограмметрический метод	$Mt=\sqrt{(0.07^2+0.07^2)}=0.10$	–
н199У	–	–	49697 5.10	12742 82.82	Фотограмметрический метод	$Mt=\sqrt{(0.07^2+0.07^2)}=0.10$	–
н200У	–	–	49696 9.76	12742 84.16	Фотограмметрический метод	$Mt=\sqrt{(0.07^2+0.07^2)}=0.10$	–
н201У	–	–	49696 8.37	12742 83.80	Фотограмметрический метод	$Mt=\sqrt{(0.07^2+0.07^2)}=0.10$	–
202	49695 4.30	12742 82.77	49695 4.30	12742 82.77	Фотограмметрический метод	$Mt=\sqrt{(0.07^2+0.07^2)}=0.10$	–
203	49689 8.14	12742 95.28	49689 8.14	12742 95.28	Фотограмметрический метод	$Mt=\sqrt{(0.07^2+0.07^2)}=0.10$	–
204	49689 7.01	12742 92.21	49689 7.01	12742 92.21	Фотограмметрический метод	$Mt=\sqrt{(0.07^2+0.07^2)}=0.10$	–
205	49689 0.22	12742 94.13	49689 0.22	12742 94.13	Фотограмметрический метод	$Mt=\sqrt{(0.07^2+0.07^2)}=0.10$	–
206	49688	12742	49688	12742	Фотограммет	$Mt=\sqrt{(0.07^2+0.07^2)}=$	–

	3.26	96.41	3.26	96.41	рический метод	0.10	
207	49686 9.55	12742 99.55	49686 9.55	12742 99.55	Фотограмметрический метод	$Mt=\sqrt{(0.07^2+0.07^2)}=0.10$	–
208	49686 3.88	12742 98.23	49686 3.88	12742 98.23	Фотограмметрический метод	$Mt=\sqrt{(0.07^2+0.07^2)}=0.10$	–
209	49686 0.35	12742 93.71	49686 0.35	12742 93.71	Фотограмметрический метод	$Mt=\sqrt{(0.07^2+0.07^2)}=0.10$	–
210	49685 6.70	12742 76.87	49685 6.70	12742 76.87	Фотограмметрический метод	$Mt=\sqrt{(0.07^2+0.07^2)}=0.10$	–
211	49687 8.97	12742 70.81	49687 8.97	12742 70.81	Фотограмметрический метод	$Mt=\sqrt{(0.07^2+0.07^2)}=0.10$	–
212	49687 8.26	12742 66.45	49687 8.26	12742 66.45	Фотограмметрический метод	$Mt=\sqrt{(0.07^2+0.07^2)}=0.10$	–
213	49688 8.88	12742 62.44	49688 8.88	12742 62.44	Фотограмметрический метод	$Mt=\sqrt{(0.07^2+0.07^2)}=0.10$	1274241.41
214	49692 6.83	12742 50.36	49692 6.83	12742 50.36	Фотограмметрический метод	$Mt=\sqrt{(0.07^2+0.07^2)}=0.10$	–
н215У	–	–	49693 9.42	12742 46.66	Фотограмметрический метод	$Mt=\sqrt{(0.07^2+0.07^2)}=0.10$	–
н108У	–	–	49696 2.95	12742 42.41	Фотограмметрический метод	$Mt=\sqrt{(0.07^2+0.07^2)}=0.10$	–
107	49696 8.27	12742 41.41	49696 8.27	12742 41.41	Фотограмметрический метод	$Mt=\sqrt{(0.07^2+0.07^2)}=0.10$	–
–	–	–	–	–	–	–	–
н216У	–	–	49696 3.83	12742 75.69	Фотограмметрический метод	$Mt=\sqrt{(0.07^2+0.07^2)}=0.10$	–

н217У	–	–	49695 8.35	12742 76.96	Фотограмметрический метод	$Mt=\sqrt{(0.07^2+0.07^2)}=0.10$	–
н218У	–	–	49695 7.07	12742 71.85	Фотограмметрический метод	$Mt=\sqrt{(0.07^2+0.07^2)}=0.10$	–
н219У	–	–	49696 2.49	12742 70.60	Фотограмметрический метод	$Mt=\sqrt{(0.07^2+0.07^2)}=0.10$	–
н216У	–	–	49696 3.83	12742 75.69	Фотограмметрический метод	$Mt=\sqrt{(0.07^2+0.07^2)}=0.10$	–

2. Сведения о частях границ уточняемого земельного участка с кадастровым номером 60:27:0030525:35

Обозначение части границ		Горизонтальное проложение (S), м	Описание прохождения части границ	Сведения о согласовании местоположения границ (согласовано/спорное)
от т.	до т.			
1	2	3	4	5
107	н106У	20.63	–	–
н106У	н105У	9.99	–	–
н105У	н196У	5.45	–	–
н196У	197	5.16	–	–
197	198	3.87	–	–
198	н199У	0.48	–	–
н199У	н200У	5.51	–	–
н200У	н201У	1.44	–	–
н201У	202	14.11	–	–
202	203	57.54	–	–
203	204	3.27	–	–
204	205	7.06	–	–
205	206	7.32	–	–
206	207	14.06	–	–

207	208	5.82	–	–
208	209	5.74	–	–
209	210	17.23	–	–
210	211	23.08	–	–
211	212	4.42	–	–
212	213	11.35	–	–
213	214	39.83	–	–
214	н215У	13.12	–	–
н215У	н108У	23.91	–	–
н108У	107	5.41	–	–
–	–	–	–	–
н216У	н217У	5.63	–	–
н217У	н218У	5.27	–	–
н218У	н219У	5.56	–	–
н219У	н216У	5.26	–	–

3. Сведения о характеристиках уточняемого земельного участка с кадастровым номером 60:27:0030525:35

№ п/п	Наименование характеристики	Значение характеристики
1	2	3
1.	Адрес земельного участка	–
1.1	Сведения о местоположении земельного участка (при отсутствии адреса) в структурированном в соответствии с федеральной информационной адресной системой виде	Псковская обл., Псков г, Солнечная ул, 65А д
1.2	Дополнительные сведения о местоположении земельного участка	–
2.	Площадь земельного участка ± величина предельной погрешности определения (вычисления) площади (Р ± ΔР), м ²	4012 кв.м ± 14.38 кв.м
3.	Формула, примененная для вычисления предельной погрешности определения площади земельного	$\Delta P = 2 * 0.10 * \sqrt{4012} * \sqrt{((1 + 2.10^2)/(2 * 2.10))} = 14.38$

	участка с подставленными значениями (ΔP), м ²	
4.	Площадь земельного участка согласно сведениям Единого государственного реестра недвижимости ($P_{\text{кад}}$), м ²	3988 кв.м
5.	Оценка расхождения P и $P_{\text{кад}}$ ($P - P_{\text{кад}}$), м ²	24 кв.м
6.	Предельные минимальный и максимальный размеры земельного участка ($P_{\text{мин}}$ и $P_{\text{макс}}$), м ²	—
7.	Кадастровый номер или иной государственный учетный номер (инвентарный) объекта недвижимости, расположенного на земельном участке	60:27:0030525:92, 60:27:0030525:89
8.	Вид (виды) разрешенного использования	—
8.1	Дополнительные сведения об использовании земельного участка	—
9.	Сведения о земельных участках (землях общего пользования, территории общего пользования), посредством которых обеспечивается доступ	земли общего пользования
10.	Иные сведения	—

4. Пояснения к сведениям об уточняемом земельном участке с кадастровым номером: 60:27:0030525:35

- | | |
|----|--|
| 1. | При уточнении границ участка с КН 60:27:0030405:35 была выявлена реестровая ошибка, а именно граница земельного участка фактически отличается от сведений, полученных из ЕГРН. При восстановлении границ по сведениям ЕГРН граница земельного участка и не совпадает с фактическими границами. При исправлении реестровой ошибки в местоположении границ земельного участка площадь увеличилась на 24 кв.м Реестровая ошибка в местоположении границ была исправлена только в части пересечения земельного участка с объектами капитального строительства. |
|----|--|

Сведения об уточняемых земельных участках, необходимые для исправления реестровых ошибок в сведениях о местоположении их границ

1. Сведения о характерных точках границ уточняемого земельного участка с кадастровым номером 60:27:0030525:36

Система координат МСК-60, зона 1

Зона № 1

Обозначение характерных точек границ	Координаты, м		Метод определения координат	Формулы, примененные для расчета средней квадратической погрешности определения координат	Описание закрепления точки
	содержатся в Едином государственном реестре недвижимости	определены в ходе выполнения комплексных кадастровых			

			работ			характерных точек границ (Mt), с подставленными в такие формулы значениями и итоговые (вычисленные) значения Mt, м	
	X	Y	X	Y			
1	2	3	4	5	6	7	8
н220У	–	–	49695 9.71	12743 42.35	Фотограмметрический метод	$Mt=\sqrt{(0.07^2+0.07^2)}=0.10$	–
221	49696 5.80	12743 60.62	49696 5.80	12743 60.62	Фотограмметрический метод	$Mt=\sqrt{(0.07^2+0.07^2)}=0.10$	–
222	49694 0.16	12743 67.38	49694 0.16	12743 67.38	Фотограмметрический метод	$Mt=\sqrt{(0.07^2+0.07^2)}=0.10$	–
223	49693 8.39	12743 69.33	49693 8.39	12743 69.33	Фотограмметрический метод	$Mt=\sqrt{(0.07^2+0.07^2)}=0.10$	–
224	49690 9.41	12743 76.73	49690 9.41	12743 76.73	Фотограмметрический метод	$Mt=\sqrt{(0.07^2+0.07^2)}=0.10$	–
225	49690 4.35	12743 57.74	49690 4.35	12743 57.74	Фотограмметрический метод	$Mt=\sqrt{(0.07^2+0.07^2)}=0.10$	–
н226У	–	–	49695 4.39	12743 43.46	Фотограмметрический метод	$Mt=\sqrt{(0.07^2+0.07^2)}=0.10$	–
н227У	–	–	49695 4.49	12743 43.82	Фотограмметрический метод	$Mt=\sqrt{(0.07^2+0.07^2)}=0.10$	–
н220У	–	–	49695 9.71	12743 42.35	Фотограмметрический метод	$Mt=\sqrt{(0.07^2+0.07^2)}=0.10$	–

2. Сведения о частях границ уточняемого земельного участка с кадастровым номером 60:27:0030525:36

Обозначение части границ		Горизонтальное проложение (S), м	Описание прохождения части границ	Сведения о согласовании местоположения границ (согласовано/спорное)
от т.	до т.			

1	2	3	4	5
н220У	221	19.26	–	–
221	222	26.52	–	–
222	223	2.63	–	–
223	224	29.91	–	–
224	225	19.65	–	–
225	н226У	52.04	–	–
н226У	н227У	0.37	–	–
н227У	н220У	5.42	–	–

3. Сведения о характеристиках уточняемого земельного участка с кадастровым номером 60:27:0030525:36

№ п/п	Наименование характеристики	Значение характеристики
1	2	3
1.	Адрес земельного участка	–
1.1	Сведения о местоположении земельного участка (при отсутствии адреса) в структурированном в соответствии с федеральной информационной адресной системой виде	Псковская обл., Псков г, Солнечная ул, 65Б д
1.2	Дополнительные сведения о местоположении земельного участка	–
2.	Площадь земельного участка ± величина предельной погрешности определения (вычисления) площади ($P \pm \Delta P$), м ²	1144 кв.м ± 7.33 кв.м
3.	Формула, примененная для вычисления предельной погрешности определения площади земельного участка с подставленными значениями (ΔP), м ²	$\Delta P = 2 * 0.10 * \sqrt{1144} * \sqrt{((1 + 1.79^2)/(2 * 1.79))} = 7.33$
4.	Площадь земельного участка согласно сведениям Единого государственного реестра недвижимости ($P_{\text{кад}}$), м ²	1146 кв.м
5.	Оценка расхождения P и $P_{\text{кад}}$ ($P - P_{\text{кад}}$), м ²	2 кв.м
6.	Предельные минимальный и максимальный размеры земельного участка ($P_{\text{мин}}$ и $P_{\text{макс}}$), м ²	–

228	49693 2.95	12743 89.49	49693 2.95	12743 89.49	Фотограмметрический метод	$Mt=\sqrt{(0.07^2+0.07^2)}=0.10$	–
229	49692 2.18	12744 17.11	49692 2.18	12744 17.11	Фотограмметрический метод	$Mt=\sqrt{(0.07^2+0.07^2)}=0.10$	–
230	49693 3.53	12744 37.11	49693 3.53	12744 37.11	Фотограмметрический метод	$Mt=\sqrt{(0.07^2+0.07^2)}=0.10$	–
231	49693 7.60	12744 49.19	49693 7.60	12744 49.19	Фотограмметрический метод	$Mt=\sqrt{(0.07^2+0.07^2)}=0.10$	–
232	49692 4.83	12744 51.69	49692 4.83	12744 51.69	Фотограмметрический метод	$Mt=\sqrt{(0.07^2+0.07^2)}=0.10$	–
233	49692 3.61	12744 44.85	49692 3.61	12744 44.85	Фотограмметрический метод	$Mt=\sqrt{(0.07^2+0.07^2)}=0.10$	–
234	49688 4.39	12744 51.03	49688 4.39	12744 51.03	Фотограмметрический метод	$Mt=\sqrt{(0.07^2+0.07^2)}=0.10$	–
235	49688 8.57	12744 76.21	49688 8.57	12744 76.21	Фотограмметрический метод	$Mt=\sqrt{(0.07^2+0.07^2)}=0.10$	–
236	49686 6.13	12744 79.67	49686 6.13	12744 79.67	Фотограмметрический метод	$Mt=\sqrt{(0.07^2+0.07^2)}=0.10$	–
237	49686 6.33	12744 81.22	49686 6.33	12744 81.22	Фотограмметрический метод	$Mt=\sqrt{(0.07^2+0.07^2)}=0.10$	–
238	49686 6.38	12744 81.54	49686 6.38	12744 81.54	Фотограмметрический метод	$Mt=\sqrt{(0.07^2+0.07^2)}=0.10$	–
239	49686 5.70	12744 81.31	49686 5.70	12744 81.31	Фотограмметрический метод	$Mt=\sqrt{(0.07^2+0.07^2)}=0.10$	–
240	49679 2.67	12744 91.65	49679 2.67	12744 91.65	Фотограмметрический метод	$Mt=\sqrt{(0.07^2+0.07^2)}=0.10$	–
241	49675	12744	49675	12744	Фотограммет	$Mt=\sqrt{(0.07^2+0.07^2)}=$	–

	3.08	96.45	3.08	96.45	рический метод	0.10	
242	49665 6.45	12745 10.62	49665 6.45	12745 10.62	Фотограммет рический метод	$Mt=\sqrt{(0.07^2+0.07^2)}=$ 0.10	–
243	49665 6.07	12745 08.66	49665 6.07	12745 08.66	Фотограммет рический метод	$Mt=\sqrt{(0.07^2+0.07^2)}=$ 0.10	–
244	49665 2.53	12745 09.21	49665 2.53	12745 09.21	Фотограммет рический метод	$Mt=\sqrt{(0.07^2+0.07^2)}=$ 0.10	–
245	49662 3.04	12745 14.98	49662 3.04	12745 14.98	Фотограммет рический метод	$Mt=\sqrt{(0.07^2+0.07^2)}=$ 0.10	–
246	49661 9.51	12745 01.64	49661 9.51	12745 01.64	Фотограммет рический метод	$Mt=\sqrt{(0.07^2+0.07^2)}=$ 0.10	–
247	49664 8.56	12744 90.04	49664 8.56	12744 90.04	Фотограммет рический метод	$Mt=\sqrt{(0.07^2+0.07^2)}=$ 0.10	–
248	49665 3.20	12744 89.12	49665 3.20	12744 89.12	Фотограммет рический метод	$Mt=\sqrt{(0.07^2+0.07^2)}=$ 0.10	–
188	49665 2.55	12744 80.11	49665 2.55	12744 80.11	Фотограммет рический метод	$Mt=\sqrt{(0.07^2+0.07^2)}=$ 0.10	–
187	49665 1.88	12744 66.49	49665 1.88	12744 66.49	Фотограммет рический метод	$Mt=\sqrt{(0.07^2+0.07^2)}=$ 0.10	–
186	49666 5.57	12744 60.30	49666 5.57	12744 60.30	Фотограммет рический метод	$Mt=\sqrt{(0.07^2+0.07^2)}=$ 0.10	–
185	49666 3.01	12744 54.89	49666 3.01	12744 54.89	Фотограммет рический метод	$Mt=\sqrt{(0.07^2+0.07^2)}=$ 0.10	–
н178У	–	–	49673 3.38	12744 31.58	Фотограммет рический метод	$Mt=\sqrt{(0.07^2+0.07^2)}=$ 0.10	–
н177У	–	–	49674 5.63	12744 28.06	Фотограммет рический	$Mt=\sqrt{(0.07^2+0.07^2)}=$ 0.10	–

					метод		
180	49687 4.34	12743 89.00	49687 4.34	12743 89.00	Фотограмметрический метод	$Mt=\sqrt{(0.07^2+0.07^2)}=0.10$	–
249	49687 6.79	12743 98.55	49687 6.79	12743 98.55	Фотограмметрический метод	$Mt=\sqrt{(0.07^2+0.07^2)}=0.10$	–
250	49690 1.18	12743 91.91	49690 1.18	12743 91.91	Фотограмметрический метод	$Mt=\sqrt{(0.07^2+0.07^2)}=0.10$	–
228	49693 2.95	12743 89.49	49693 2.95	12743 89.49	Фотограмметрический метод	$Mt=\sqrt{(0.07^2+0.07^2)}=0.10$	–

2. Сведения о частях границ уточняемого земельного участка с кадастровым номером 60:27:0030525:45

Обозначение части границ		Горизонтальное проложение (S), м	Описание прохождения части границ	Сведения о согласовании местоположения границ (согласовано/спорное)
от т.	до т.			
1	2	3	4	5
228	229	29.65	–	–
229	230	23.00	–	–
230	231	12.75	–	–
231	232	13.01	–	–
232	233	6.95	–	–
233	234	39.70	–	–
234	235	25.52	–	–
235	236	22.71	–	–
236	237	1.56	–	–
237	238	0.32	–	–
238	239	0.72	–	–
239	240	73.76	–	–
240	241	39.88	–	–

241	242	97.66	–	–
242	243	2.00	–	–
243	244	3.58	–	–
244	245	30.05	–	–
245	246	13.80	–	–
246	247	31.28	–	–
247	248	4.73	–	–
248	188	9.03	–	–
188	187	13.64	–	–
187	186	15.02	–	–
186	185	5.99	–	–
185	н178У	74.13	–	–
н178У	н177У	12.75	–	–
н177У	180	134.51	–	–
180	249	9.86	–	–
249	250	25.28	–	–
250	228	31.86	–	–

3. Сведения о характеристиках уточняемого земельного участка с кадастровым номером 60:27:0030525:45

№ п/п	Наименование характеристики	Значение характеристики
1	2	3
1.	Адрес земельного участка	–
1.1	Сведения о местоположении земельного участка (при отсутствии адреса) в структурированном в соответствии с федеральной информационной адресной системой виде	Псковская обл., Псков г, Советской Армии ул, 58Б д
1.2	Дополнительные сведения о местоположении земельного участка	–
2.	Площадь земельного участка ± величина предельной погрешности определения (вычисления) площади (Р	19918 кв.м ± 34.09 кв.м

	$\pm \Delta P$), м ²	
3.	Формула, примененная для вычисления предельной погрешности определения площади земельного участка с подставленными значениями (ΔP), м ²	$\Delta P = 2 * 0.10 * \sqrt{19918} * \sqrt{((1 + 2.52^2)/(2 * 2.52))} = 34.09$
4.	Площадь земельного участка согласно сведениям Единого государственного реестра недвижимости ($P_{\text{кад}}$), м ²	19936 кв.м
5.	Оценка расхождения P и $P_{\text{кад}}$ ($P - P_{\text{кад}}$), м ²	18 кв.м
6.	Предельные минимальный и максимальный размеры земельного участка ($P_{\text{мин}}$ и $P_{\text{макс}}$), м ²	—
7.	Кадастровый номер или иной государственный учетный номер (инвентарный) объекта недвижимости, расположенного на земельном участке	60:27:0030525:59, 60:27:0030525:57, 60:27:0030525:56, 60:27:0030525:61, 60:27:0030525:65, 60:27:0030525:60, 60:27:0030525:63, 60:27:0030525:66
8.	Вид (виды) разрешенного использования	—
8.1	Дополнительные сведения об использовании земельного участка	—
9.	Сведения о земельных участках (землях общего пользования, территории общего пользования), посредством которых обеспечивается доступ	земли общего пользования
10.	Иные сведения	—

4. Пояснения к сведениям об уточняемом земельном участке с кадастровым номером: 60:27:0030525:45

- | | |
|----|--|
| 1. | При уточнении границ участка с КН 60:27:0030405:45 была выявлена реестровая ошибка, а именно граница земельного участка фактически отличается от сведений, полученных из ЕГРН. При восстановлении границ по сведениям ЕГРН граница земельного участка и не совпадает с фактическими границами. При исправлении реестровой ошибки в местоположении границ земельного участка площадь уменьшилась на 18 кв.м Реестровая ошибка в местоположении границ была исправлена только в части пересечения земельного участка с объектами капитального строительства. |
|----|--|

Сведения об уточняемых земельных участках, необходимые для исправления реестровых ошибок в сведениях о местоположении их границ

1. Сведения о характерных точках границ уточняемого земельного участка с кадастровым номером 60:27:0030525:53

Система координат МСК-60, зона 1

Зона № 1

Обозначение характерных точек границ	Координаты, м				Метод определения координат	Формулы, примененные для расчета средней квадратической погрешности определения координат характерных точек границ (Mt), с подставленными в такие формулы значениями и итоговые (вычисленные) значения Mt, м	Описание закрепления точки
	содержатся в Едином государственном реестре недвижимости		определены в ходе выполнения комплексных кадастровых работ				
	X	Y	X	Y			
1	2	3	4	5	6	7	8
197	49697 8.68	12742 81.29	49697 8.68	12742 81.29	Фотограмметрический метод	$Mt = \sqrt{(0.07^2 + 0.07^2)} = 0.10$	–
251	49698 9.74	12743 27.44	49698 9.74	12743 27.44	Фотограмметрический метод	$Mt = \sqrt{(0.07^2 + 0.07^2)} = 0.10$	–
252	49698 2.08	12743 32.10	49698 2.08	12743 32.10	Фотограмметрический метод	$Mt = \sqrt{(0.07^2 + 0.07^2)} = 0.10$	–
н253У	49698 2.68	12743 35.85	49698 2.68	12743 35.85	Фотограмметрический метод	$Mt = \sqrt{(0.07^2 + 0.07^2)} = 0.10$	–
н220У	–	–	49695 9.71	12743 42.35	Фотограмметрический метод	$Mt = \sqrt{(0.07^2 + 0.07^2)} = 0.10$	–
н227У	–	–	49695 4.49	12743 43.82	Фотограмметрический метод	$Mt = \sqrt{(0.07^2 + 0.07^2)} = 0.10$	–
н226У	–	–	49695 4.39	12743 43.46	Фотограмметрический метод	$Mt = \sqrt{(0.07^2 + 0.07^2)} = 0.10$	–
254	49691 5.70	12743 54.49	49691 5.70	12743 54.49	Фотограмметрический метод	$Mt = \sqrt{(0.07^2 + 0.07^2)} = 0.10$	–

255	49691 4.25	12743 48.79	49691 4.25	12743 48.79	Фотограмметрический метод	$Mt=\sqrt{(0.07^2+0.07^2)}=0.10$	–
256	49691 0.26	12743 35.89	49691 0.26	12743 35.89	Фотограмметрический метод	$Mt=\sqrt{(0.07^2+0.07^2)}=0.10$	–
257	49690 1.75	12743 29.85	49690 1.75	12743 29.85	Фотограмметрический метод	$Mt=\sqrt{(0.07^2+0.07^2)}=0.10$	–
258	49690 0.12	12743 25.00	49690 0.12	12743 25.00	Фотограмметрический метод	$Mt=\sqrt{(0.07^2+0.07^2)}=0.10$	–
259	49690 6.47	12743 22.97	49690 6.47	12743 22.97	Фотограмметрический метод	$Mt=\sqrt{(0.07^2+0.07^2)}=0.10$	–
203	49689 8.14	12742 95.28	49689 8.14	12742 95.28	Фотограмметрический метод	$Mt=\sqrt{(0.07^2+0.07^2)}=0.10$	–
202	49695 4.30	12742 82.77	49695 4.30	12742 82.77	Фотограмметрический метод	$Mt=\sqrt{(0.07^2+0.07^2)}=0.10$	–
н201У	–	–	49696 8.37	12742 83.80	Фотограмметрический метод	$Mt=\sqrt{(0.07^2+0.07^2)}=0.10$	–
н200У	–	–	49696 9.76	12742 84.16	Фотограмметрический метод	$Mt=\sqrt{(0.07^2+0.07^2)}=0.10$	–
н199У	–	–	49697 5.10	12742 82.82	Фотограмметрический метод	$Mt=\sqrt{(0.07^2+0.07^2)}=0.10$	–
198	49697 4.96	12742 82.36	49697 4.96	12742 82.36	Фотограмметрический метод	$Mt=\sqrt{(0.07^2+0.07^2)}=0.10$	–
197	49697 8.68	12742 81.29	49697 8.68	12742 81.29	Фотограмметрический метод	$Mt=\sqrt{(0.07^2+0.07^2)}=0.10$	–

2. Сведения о частях границ уточняемого земельного участка с кадастровым номером 60:27:0030525:53

Обозначение части границ	Горизонтальное проложение (S), м	Описание прохождения	Сведения о согласовании местоположения границ
--------------------------	----------------------------------	----------------------	---

от г.	до г.		части границ	(согласовано/спорное)
1	2	3	4	5
197	251	47.46	–	–
251	252	8.97	–	–
252	н253У	3.80	–	–
н253У	н220У	23.87	–	–
н220У	н227У	5.42	–	–
н227У	н226У	0.37	–	–
н226У	254	40.23	–	–
254	255	5.88	–	–
255	256	13.50	–	–
256	257	10.44	–	–
257	258	5.12	–	–
258	259	6.67	–	–
259	203	28.92	–	–
203	202	57.54	–	–
202	н201У	14.11	–	–
н201У	н200У	1.44	–	–
н200У	н199У	5.51	–	–
н199У	198	0.48	–	–
198	197	3.87	–	–

3. Сведения о характеристиках уточняемого земельного участка с кадастровым номером 60:27:0030525:53

№ п/п	Наименование характеристики	Значение характеристики
1	2	3
1.	Адрес земельного участка	–
1.1	Сведения о местоположении земельного участка (при отсутствии адреса) в структурированном в	Псковская обл., Псков г, Солнечная ул, 65 д

	соответствии с федеральной информационной адресной системой в виде	
1.2	Дополнительные сведения о местоположении земельного участка	—
2.	Площадь земельного участка \pm величина предельной погрешности определения (вычисления) площади ($P \pm \Delta P$), м ²	4701 кв.м \pm 13.88 кв.м
3.	Формула, примененная для вычисления предельной погрешности определения площади земельного участка с подставленными значениями (ΔP), м ²	$\Delta P = 2 * 0.10 * \sqrt{4701} * \sqrt{((1 + 1.25^2)/(2 * 1.25))} = 13.88$
4.	Площадь земельного участка согласно сведениям Единого государственного реестра недвижимости ($P_{\text{кад}}$), м ²	4691 кв.м
5.	Оценка расхождения P и $P_{\text{кад}}$ ($P - P_{\text{кад}}$), м ²	10 кв.м
6.	Предельные минимальный и максимальный размеры земельного участка ($P_{\text{мин}}$ и $P_{\text{макс}}$), м ²	—
7.	Кадастровый номер или иной государственный учетный номер (инвентарный) объекта недвижимости, расположенного на земельном участке	60:27:0030525:81, 60:27:0030525:86, 60:27:0030525:83
8.	Вид (виды) разрешенного использования	—
8.1	Дополнительные сведения об использовании земельного участка	—
9.	Сведения о земельных участках (землях общего пользования, территории общего пользования), посредством которых обеспечивается доступ	земли общего пользования
10.	Иные сведения	—

4. Пояснения к сведениям об уточняемом земельном участке с кадастровым номером: 60:27:0030525:53

- | | |
|----|--|
| 1. | При уточнении границ участка с КН 60:27:0030405:53 была выявлена реестровая ошибка, а именно граница земельного участка фактически отличается от сведений, полученных из ЕГРН. При восстановлении границ по сведениям ЕГРН граница земельного участка и не совпадает с фактическими границами. При исправлении реестровой ошибки в местоположении границ земельного участка площадь увеличилась на 10 кв.м Реестровая ошибка в местоположении границ была исправлена только в части пересечения земельного участка с объектами капитального строительства. |
|----|--|

Сведения об уточняемых земельных участках, необходимые для исправления реестровых ошибок в сведениях о местоположении их границ

1. Сведения о характерных точках границ уточняемого земельного участка с кадастровым номером 60:27:0030525:151

Система координат МСК-60, зона 1

Зона № 1

Обозначение характерных точек границ	Координаты, м				Метод определения координат	Формулы, примененные для расчета средней квадратической погрешности определения координат характерных точек границ (Mt), с подставленными в такие формулы значениями и итоговые (вычисленные) значения Mt, м	Описание закрепления точки
	содержатся в Едином государственном реестре недвижимости		определены в ходе выполнения комплексных кадастровых работ				
	X	Y	X	Y			
1	2	3	4	5	6	7	8
251	49698 9.74	12743 27.44	49698 9.74	12743 27.44	Фотограмметрический метод	$Mt=\sqrt{(0.07^2+0.07^2)}=0.10$	–
516	49699 5.90	12743 52.58	49699 5.90	12743 52.58	Фотограмметрический метод	$Mt=\sqrt{(0.07^2+0.07^2)}=0.10$	–
517	49696 5.79	12743 60.62	49696 5.79	12743 60.62	Фотограмметрический метод	$Mt=\sqrt{(0.07^2+0.07^2)}=0.10$	–
н220У	–	–	49695 9.71	12743 42.35	Фотограмметрический метод	$Mt=\sqrt{(0.07^2+0.07^2)}=0.10$	–
н253У	–	–	49698 2.68	12743 35.85	Фотограмметрический метод	$Mt=\sqrt{(0.07^2+0.07^2)}=0.10$	–
252	49698 2.08	12743 32.10	49698 2.08	12743 32.10	Фотограмметрический метод	$Mt=\sqrt{(0.07^2+0.07^2)}=0.10$	–
251	49698 9.74	12743 27.44	49698 9.74	12743 27.44	Фотограмметрический метод	$Mt=\sqrt{(0.07^2+0.07^2)}=0.10$	–

2. Сведения о частях границ уточняемого земельного участка с кадастровым номером 60:27:0030525:151

Обозначение части границ		Горизонтальное проложение (S), м	Описание прохождения части границ	Сведения о согласовании местоположения границ (согласовано/спорное)
от т.	до т.			
1	2	3	4	5
251	516	25.88	–	–
516	517	31.16	–	–
517	н220У	19.26	–	–
н220У	н253У	23.87	–	–
н253У	252	3.80	–	–
252	251	8.97	–	–

3. Сведения о характеристиках уточняемого земельного участка с кадастровым номером 60:27:0030525:151

№ п/п	Наименование характеристики	Значение характеристики
1	2	3
1.	Адрес земельного участка	–
1.1	Сведения о местоположении земельного участка (при отсутствии адреса) в структурированном в соответствии с федеральной информационной адресной системой виде	Псковская обл., Псков г, 1-я Песочная ул
1.2	Дополнительные сведения о местоположении земельного участка	–
2.	Площадь земельного участка ± величина предельной погрешности определения (вычисления) площади (P ± ΔP), м ²	665 кв.м ± 5.17 кв.м
3.	Формула, примененная для вычисления предельной погрешности определения площади земельного участка с подставленными значениями (ΔP), м ²	$\Delta P = 2 * 0.10 * \sqrt{665} * \sqrt{((1 + 1.09^2)/(2 * 1.09))} = 5.17$
4.	Площадь земельного участка согласно сведениям Единого государственного реестра недвижимости (P _{кад}), м ²	675 кв.м
5.	Оценка расхождения P и P _{кад} (P - P _{кад}), м ²	10 кв.м
6.	Предельные минимальный и максимальный размеры земельного участка (P _{мин} и P _{макс}), м ²	–

7.	Кадастровый номер или иной государственный учетный номер (инвентарный) объекта недвижимости, расположенного на земельном участке	—
8.	Вид (виды) разрешенного использования	—
8.1	Дополнительные сведения об использовании земельного участка	—
9.	Сведения о земельных участках (землях общего пользования, территории общего пользования), посредством которых обеспечивается доступ	земли общего пользования
10.	Иные сведения	—

4. Пояснения к сведениям об уточняемом земельном участке с кадастровым номером: 60:27:0030525:151

- | | |
|----|---|
| 1. | При уточнении границ участка с КН 60:27:0030405:151 была выявлена реестровая ошибка, а именно граница земельного участка фактически отличается от сведений, полученных из ЕГРН. При восстановлении границ по сведениям ЕГРН граница земельного участка и не совпадает с фактическими границами. При исправлении реестровой ошибки в местоположении границ земельного участка площадь уменьшилась на 10 кв.м Реестровая ошибка в местоположении границ была исправлена только в части пересечения земельного участка с объектами капитального строительства. |
|----|---|

Описание местоположения зданий, сооружений, объектов незавершенного строительства на земельном участке

1. Сведения о характерных точках контура объекта недвижимости с кадастровым номером 60:27:0030525:71

Система координат МСК-60, зона 1

Зона № 1

Обозначение характеристик	Содержатся в Едином государственном реестре недвижимости	Определены в ходе выполнения комплексных кадастровых работ	Метод определения координат	Формулы, примененные для расчета средней квадратической погрешности определения
---------------------------	--	--	-----------------------------	---

точек конту ра	Координаты , м		Радиу с, м	Координаты , м		Радиус, м		координат характерных точек (M _t), м, с подставленными в такие формулы значениями и итоговые (вычисленные) значения M _t , м
	X	Y	R	X	Y	R		
1	2	3	4	5	6	7	8	9
н200	–	–	–	4971 38.66	1274 279.0 2	–	Фотограммет рический метод	$M_t = \sqrt{(0.07^2 + 0.07^2)} = 0.10$
н210	–	–	–	4971 36.78	1274 279.9 6	–	Фотограммет рический метод	$M_t = \sqrt{(0.07^2 + 0.07^2)} = 0.10$
н220	–	–	–	4971 35.61	1274 279.4 4	–	Фотограммет рический метод	$M_t = \sqrt{(0.07^2 + 0.07^2)} = 0.10$
н230	–	–	–	4971 27.83	1274 283.2 9	–	Фотограммет рический метод	$M_t = \sqrt{(0.07^2 + 0.07^2)} = 0.10$
н240	–	–	–	4971 24.46	1274 276.4 2	–	Фотограммет рический метод	$M_t = \sqrt{(0.07^2 + 0.07^2)} = 0.10$
н250	–	–	–	4971 31.69	1274 272.9 1	–	Фотограммет рический метод	$M_t = \sqrt{(0.07^2 + 0.07^2)} = 0.10$
н260	–	–	–	4971 28.30	1274 265.7 6	–	Фотограммет рический метод	$M_t = \sqrt{(0.07^2 + 0.07^2)} = 0.10$
н270	–	–	–	4971 31.84	1274 264.0 6	–	Фотограммет рический метод	$M_t = \sqrt{(0.07^2 + 0.07^2)} = 0.10$
н200	–	–	–	4971 38.66	1274 279.0	–	Фотограммет рический	$M_t = \sqrt{(0.07^2 + 0.07^2)} = 0.10$

				2		метод	
2. Сведения о характеристиках объекта недвижимости с кадастровым номером <u>60:27:0030525:71</u>							
№ п/п	Наименование характеристики					Значение характеристики	
1	2					3	
1.	Вид объекта недвижимости					Здание	
2.	Ранее присвоенный государственный учетный номер (инвентарный) здания, сооружения, объекта незавершенного строительства					–	
3.	Кадастровый номер земельного участка (земельных участков), в границах которого (которых) расположены здание, сооружение, объект незавершенного строительства					60:27:0030525:1	
4.	Уникальный учетный номер кадастрового квартала, в границах которого расположены здание, сооружение, объект незавершенного строительства					60:27:0030525	
5.	Адрес здания, сооружения, объекта незавершенного строительства					–	
5.1	Сведения о местоположении здания, сооружения, объекта незавершенного строительства (при отсутствии адреса) в структурированном в соответствии с федеральной информационной адресной системой виде					Псковская обл., Псков г, Солнечная ул	
5.2	Дополнительные сведения о местоположении					53/71	
6.	Иные сведения					–	
3. Пояснения к сведениям об объекте недвижимости с кадастровым номером <u>60:27:0030525:71</u>							
1.	Здание с кадастровым номером 60:27:0030525:71 по факту расположено в границах кадастрового квартала 60:27:0030525 и на земельном участке с кадастровым номером 60:27:0030525:1.						
Описание местоположения зданий, сооружений, объектов незавершенного строительства на земельном участке							
1. Сведения о характерных точках контура объекта недвижимости с кадастровым номером <u>60:27:0030525:72</u>							
Система координат <u>МСК-60, зона 1</u>				Зона № 1			

Обозначение характерных точек контура	Содержатся в Едином государственном реестре недвижимости			Определены в ходе выполнения комплексных кадастровых работ			Метод определения координат	Формулы, примененные для расчета средней квадратической погрешности определения координат характерных точек (M_t), м, с подставленными в такие формулы значениями и итоговые (вычисленные) значения M_t , м
	Координаты , м		Радиус, с, м	Координаты , м		Радиус, м		
	X	Y	R	X	Y	R		
1	2	3	4	5	6	7	8	9
н370	–	–	–	4971 11.04	1274 291.3 2	–	Фотограмметрический метод	$M_t = \sqrt{(0.07^2 + 0.07^2)} = 0.10$
н380	–	–	–	4971 09.53	1274 292.1 2	–	Фотограмметрический метод	$M_t = \sqrt{(0.07^2 + 0.07^2)} = 0.10$
н390	–	–	–	4971 09.62	1274 292.2 8	–	Фотограмметрический метод	$M_t = \sqrt{(0.07^2 + 0.07^2)} = 0.10$
н400	–	–	–	4971 01.76	1274 296.1 9	–	Фотограмметрический метод	$M_t = \sqrt{(0.07^2 + 0.07^2)} = 0.10$
н410	–	–	–	4970 97.94	1274 288.4 2	–	Фотограмметрический метод	$M_t = \sqrt{(0.07^2 + 0.07^2)} = 0.10$
н420	–	–	–	4971 05.87	1274 284.5 2	–	Фотограмметрический метод	$M_t = \sqrt{(0.07^2 + 0.07^2)} = 0.10$
н430	–	–	–	4971 05.93	1274 284.6 6	–	Фотограмметрический метод	$M_t = \sqrt{(0.07^2 + 0.07^2)} = 0.10$

н44О	–	–	–	4971 07.42	1274 283.9 4	–	Фотограмметрический метод	$Mt=\sqrt{(0.07^2+0.07^2)}=0.10$
н37О	–	–	–	4971 11.04	1274 291.3 2	–	Фотограмметрический метод	$Mt=\sqrt{(0.07^2+0.07^2)}=0.10$

2. Сведения о характеристиках объекта недвижимости с кадастровым номером 60:27:0030525:72

№ п/п	Наименование характеристики	Значение характеристики
1	2	3
1.	Вид объекта недвижимости	Здание
2.	Ранее присвоенный государственный учетный номер (инвентарный) здания, сооружения, объекта незавершенного строительства	–
3.	Кадастровый номер земельного участка (земельных участков), в границах которого (которых) расположены здание, сооружение, объект незавершенного строительства	60:27:0030525:2
4.	Уникальный учетный номер кадастрового квартала, в границах которого расположены здание, сооружение, объект незавершенного строительства	60:27:0030525
5.	Адрес здания, сооружения, объекта незавершенного строительства	–
5.1	Сведения о местоположении здания, сооружения, объекта незавершенного строительства (при отсутствии адреса) в структурированном в соответствии с федеральной информационной адресной системой виде	Псковская обл., Псков г, Солнечная ул, 55 д
5.2	Дополнительные сведения о местоположении	–
6.	Иные сведения	–

3. Пояснения к сведениям об объекте недвижимости с кадастровым номером 60:27:0030525:72

1.	Здание с кадастровым номером 60:27:0030525:72 по факту расположено в границах кадастрового квартала 60:27:0030525 и на земельном участке с кадастровым номером 60:27:0030525:2.
----	---

Описание местоположения зданий, сооружений,

объектов незавершенного строительства на земельном участке

1. Сведения о характерных точках контура объекта недвижимости с кадастровым номером 60:27:0030525:73

Система координат МСК-60, зона 1

Зона № 1

Обозначение характерных точек контура	Содержатся в Едином государственном реестре недвижимости		Определены в ходе выполнения комплексных кадастровых работ			Метод определения координат	Формулы, примененные для расчета средней квадратической погрешности определения координат характерных точек (M_t), м, с подставленными в такие формулы значениями и итоговые (вычисленные) значения M_t , м	
	Координаты, м		Координаты, м		Радиус, м			
	X	Y	X	Y	R			
1	2	3	4	5	6	7	8	9
н450	–	–	–	4970 65.78	1274 305.0 9	–	Фотограмметрический метод	$M_t = \sqrt{(0.07^2 + 0.07^2)} = 0.10$
н460	–	–	–	4970 75.34	1274 300.8 2	–	Фотограмметрический метод	$M_t = \sqrt{(0.07^2 + 0.07^2)} = 0.10$
н470	–	–	–	4970 78.87	1274 309.3 4	–	Фотограмметрический метод	$M_t = \sqrt{(0.07^2 + 0.07^2)} = 0.10$
н480	–	–	–	4970 77.09	1274 310.0 8	–	Фотограмметрический метод	$M_t = \sqrt{(0.07^2 + 0.07^2)} = 0.10$
н490	–	–	–	4970 76.66	1274 309.1 2	–	Фотограмметрический метод	$M_t = \sqrt{(0.07^2 + 0.07^2)} = 0.10$

н500	–	–	–	4970 69.02	1274 312.5 3	–	Фотограмметрический метод	$Mt=\sqrt{(0.07^2+0.07^2)}=0.10$
н450	–	–	–	4970 65.78	1274 305.0 9	–	Фотограмметрический метод	$Mt=\sqrt{(0.07^2+0.07^2)}=0.10$

2. Сведения о характеристиках объекта недвижимости с кадастровым номером 60:27:0030525:73

№ п/п	Наименование характеристики	Значение характеристики
1	2	3
1.	Вид объекта недвижимости	Здание
2.	Ранее присвоенный государственный учетный номер (инвентарный) здания, сооружения, объекта незавершенного строительства	–
3.	Кадастровый номер земельного участка (земельных участков), в границах которого (которых) расположены здание, сооружение, объект незавершенного строительства	60:27:0030525:3
4.	Уникальный учетный номер кадастрового квартала, в границах которого расположены здание, сооружение, объект незавершенного строительства	60:27:0030525
5.	Адрес здания, сооружения, объекта незавершенного строительства	–
5.1	Сведения о местоположении здания, сооружения, объекта незавершенного строительства (при отсутствии адреса) в структурированном в соответствии с федеральной информационной адресной системой виде	Псковская обл., Псков г, Солнечная ул, 57 д
5.2	Дополнительные сведения о местоположении	–
6.	Иные сведения	–

3. Пояснения к сведениям об объекте недвижимости с кадастровым номером 60:27:0030525:73

1.	Здание с кадастровым номером 60:27:0030525:73 по факту расположено в границах кадастрового квартала 60:27:0030525 и на земельном участке с кадастровым номером 60:27:0030525:3.
----	---

Описание местоположения зданий, сооружений,

объектов незавершенного строительства на земельном участке

1. Сведения о характерных точках контура объекта недвижимости с кадастровым номером 60:27:0030525:74

Система координат МСК-60, зона 1

Зона № 1

Обозначение характерных точек контура	Содержатся в Едином государственном реестре недвижимости		Определены в ходе выполнения комплексных кадастровых работ			Метод определения координат	Формулы, примененные для расчета средней квадратической погрешности определения координат характерных точек (M_t), м, с подставленными в такие формулы значениями и итоговые (вычисленные) значения M_t , м	
	Координаты, м		Координаты, м		Радиус, м			
	X	Y	X	Y	R			
1	2	3	4	5	6	7	8	9
н510	–	–	–	4970 59.22	1274 319.1 2	–	Фотограмметрический метод	$M_t = \sqrt{(0.07^2 + 0.07^2)} = 0.10$
н520	–	–	–	4970 49.41	1274 322.8 2	–	Фотограмметрический метод	$M_t = \sqrt{(0.07^2 + 0.07^2)} = 0.10$
н530	–	–	–	4970 46.54	1274 314.9 3	–	Фотограмметрический метод	$M_t = \sqrt{(0.07^2 + 0.07^2)} = 0.10$
н540	–	–	–	4970 56.27	1274 311.2 6	–	Фотограмметрический метод	$M_t = \sqrt{(0.07^2 + 0.07^2)} = 0.10$
н510	–	–	–	4970 59.22	1274 319.1 2	–	Фотограмметрический метод	$M_t = \sqrt{(0.07^2 + 0.07^2)} = 0.10$

2. Сведения о характеристиках объекта недвижимости с кадастровым номером 60:27:0030525:74

№ п/п	Наименование характеристики	Значение характеристики
1	2	3
1.	Вид объекта недвижимости	Здание
2.	Ранее присвоенный государственный учетный номер (инвентарный) здания, сооружения, объекта незавершенного строительства	–
3.	Кадастровый номер земельного участка (земельных участков), в границах которого (которых) расположены здание, сооружение, объект незавершенного строительства	60:27:0030525:4
4.	Уникальный учетный номер кадастрового квартала, в границах которого расположены здание, сооружение, объект незавершенного строительства	60:27:0030525
5.	Адрес здания, сооружения, объекта незавершенного строительства	–
5.1	Сведения о местоположении здания, сооружения, объекта незавершенного строительства (при отсутствии адреса) в структурированном в соответствии с федеральной информационной адресной системой виде	Псковская обл., Псков г, Солнечная ул, 59 д
5.2	Дополнительные сведения о местоположении	–
6.	Иные сведения	–

3. Пояснения к сведениям об объекте недвижимости с кадастровым номером 60:27:0030525:74

1.	Здание с кадастровым номером 60:27:0030525:74 по факту расположено в границах кадастрового квартала 60:27:0030525 и на земельном участке с кадастровым номером 60:27:0030525:4.
----	---

**Описание местоположения зданий, сооружений,
объектов незавершенного строительства на земельном участке**

1. Сведения о характерных точках контура объекта недвижимости с кадастровым номером 60:27:0030525:75

Система координат МСК-60, зона 1

Зона № 1

Обозначение характерных точек контура	Содержатся в Едином государственном реестре недвижимости		Определены в ходе выполнения комплексных кадастровых работ			Метод определения координат	Формулы, примененные для расчета средней квадратической погрешности определения координат характерных точек (M_t), м, с подставленными в такие формулы значениями и итоговые (вычисленные) значения M_t , м	
	Координаты , м		Радиус, с, м	Координаты , м				Радиус, м
	X	Y	R	X	Y			R
1	2	3	4	5	6	7	8	9
н550	–	–	–	4970 30.71	1274 310.1 4	–	Фотограмметрический метод	$M_t = \sqrt{(0.07^2 + 0.07^2)} = 0.10$
н560	–	–	–	4970 33.45	1274 319.1 5	–	Фотограмметрический метод	$M_t = \sqrt{(0.07^2 + 0.07^2)} = 0.10$
н570	–	–	–	4970 25.14	1274 321.6 0	–	Фотограмметрический метод	$M_t = \sqrt{(0.07^2 + 0.07^2)} = 0.10$
н580	–	–	–	4970 22.41	1274 312.5 0	–	Фотограмметрический метод	$M_t = \sqrt{(0.07^2 + 0.07^2)} = 0.10$
н550	–	–	–	4970 30.71	1274 310.1 4	–	Фотограмметрический метод	$M_t = \sqrt{(0.07^2 + 0.07^2)} = 0.10$
2. Сведения о характеристиках объекта недвижимости с кадастровым номером 60:27:0030525:75								
№ п/п	Наименование характеристики						Значение характеристики	
1	2						3	

1.	Вид объекта недвижимости	Здание
2.	Ранее присвоенный государственный учетный номер (инвентарный) здания, сооружения, объекта незавершенного строительства	–
3.	Кадастровый номер земельного участка (земельных участков), в границах которого (которых) расположены здание, сооружение, объект незавершенного строительства	60:27:0030525:5
4.	Уникальный учетный номер кадастрового квартала, в границах которого расположены здание, сооружение, объект незавершенного строительства	60:27:0030525
5.	Адрес здания, сооружения, объекта незавершенного строительства	–
5.1	Сведения о местоположении здания, сооружения, объекта незавершенного строительства (при отсутствии адреса) в структурированном в соответствии с федеральной информационной адресной системой виде	Псковская обл., Псков г, Солнечная ул, 61 д
5.2	Дополнительные сведения о местоположении	–
6.	Иные сведения	–

3. Пояснения к сведениям об объекте недвижимости с кадастровым номером 60:27:0030525:75

1.	Здание с кадастровым номером 60:27:0030525:75 по факту расположено в границах кадастрового квартала 60:27:0030525 и на земельном участке с кадастровым номером 60:27:0030525:5.
----	---

**Описание местоположения зданий, сооружений,
объектов незавершенного строительства на земельном участке**

1. Сведения о характерных точках контура объекта недвижимости с кадастровым номером 60:27:0030525:76

Система координат МСК-60, зона 1

Зона № 1

Обозначение характеристик	Содержатся в Едином государственном реестре недвижимости	Определены в ходе выполнения комплексных кадастровых работ	Метод определения координат	Формулы, примененные для расчета средней квадратической погрешности определения
---------------------------	--	--	-----------------------------	---

точек конту ра	Координаты , м		Радиу с, м	Координаты , м		Радиус, м		координат характерных точек (M _i), м, с подставленными в такие формулы значениями и итоговые (вычисленные) значения M _t , м
	X	Y	R	X	Y	R		
1	2	3	4	5	6	7	8	9
н710	–	–	–	4970 17.38	1274 331.6 8	–	Фотограммет рический метод	$M_t = \sqrt{(0.07^2 + 0.07^2)} = 0.10$
н720	–	–	–	4970 18.75	1274 334.1 6	–	Фотограммет рический метод	$M_t = \sqrt{(0.07^2 + 0.07^2)} = 0.10$
н730	–	–	–	4970 17.10	1274 335.0 7	–	Фотограммет рический метод	$M_t = \sqrt{(0.07^2 + 0.07^2)} = 0.10$
н740	–	–	–	4970 19.30	1274 339.2 4	–	Фотограммет рический метод	$M_t = \sqrt{(0.07^2 + 0.07^2)} = 0.10$
н750	–	–	–	4970 10.96	1274 343.5 0	–	Фотограммет рический метод	$M_t = \sqrt{(0.07^2 + 0.07^2)} = 0.10$
н760	–	–	–	4970 07.54	1274 336.6 9	–	Фотограммет рический метод	$M_t = \sqrt{(0.07^2 + 0.07^2)} = 0.10$
н770	–	–	–	4970 15.64	1274 332.4 2	–	Фотограммет рический метод	$M_t = \sqrt{(0.07^2 + 0.07^2)} = 0.10$
н780	–	–	–	4970 15.76	1274 332.6 1	–	Фотограммет рический метод	$M_t = \sqrt{(0.07^2 + 0.07^2)} = 0.10$
н710	–	–	–	4970 17.38	1274 331.6	–	Фотограммет рический	$M_t = \sqrt{(0.07^2 + 0.07^2)} = 0.10$

				8		метод	
2. Сведения о характеристиках объекта недвижимости с кадастровым номером <u>60:27:0030525:76</u>							
№ п/п	Наименование характеристики					Значение характеристики	
1	2					3	
1.	Вид объекта недвижимости					Здание	
2.	Ранее присвоенный государственный учетный номер (инвентарный) здания, сооружения, объекта незавершенного строительства					–	
3.	Кадастровый номер земельного участка (земельных участков), в границах которого (которых) расположены здание, сооружение, объект незавершенного строительства					60:27:0030525:6	
4.	Уникальный учетный номер кадастрового квартала, в границах которого расположены здание, сооружение, объект незавершенного строительства					60:27:0030525	
5.	Адрес здания, сооружения, объекта незавершенного строительства					–	
5.1	Сведения о местоположении здания, сооружения, объекта незавершенного строительства (при отсутствии адреса) в структурированном в соответствии с федеральной информационной адресной системой виде					Псковская обл., Псков г, Солнечная ул, 63/2 д	
5.2	Дополнительные сведения о местоположении					–	
6.	Иные сведения					–	
3. Пояснения к сведениям об объекте недвижимости с кадастровым номером <u>60:27:0030525:76</u>							
1.	Здание с кадастровым номером 60:27:0030525:76 по факту расположено в границах кадастрового квартала 60:27:0030525 и на земельном участке с кадастровым номером 60:27:0030525:6.						
Описание местоположения зданий, сооружений, объектов незавершенного строительства на земельном участке							
1. Сведения о характерных точках контура объекта недвижимости с кадастровым номером <u>60:27:0030525:77</u>							
Система координат <u>МСК-60, зона 1</u>				Зона № 1			

Обозначение характерных точек контура	Содержатся в Едином государственном реестре недвижимости			Определены в ходе выполнения комплексных кадастровых работ			Метод определения координат	Формулы, примененные для расчета средней квадратической погрешности определения координат характерных точек (M_t), м, с подставленными в такие формулы значениями и итоговые (вычисленные) значения M_t , м
	Координаты , м		Радиус, с, м	Координаты , м		Радиус, м		
	X	Y	R	X	Y	R		
1	2	3	4	5	6	7	8	9
н960	–	–	–	4970 10.62	1274 293.5 3	–	Фотограмметрический метод	$M_t = \sqrt{(0.07^2 + 0.07^2)} = 0.10$
н970	–	–	–	4970 12.67	1274 303.1 5	–	Фотограмметрический метод	$M_t = \sqrt{(0.07^2 + 0.07^2)} = 0.10$
н980	–	–	–	4970 04.24	1274 304.9 3	–	Фотограмметрический метод	$M_t = \sqrt{(0.07^2 + 0.07^2)} = 0.10$
н990	–	–	–	4970 02.16	1274 295.2 8	–	Фотограмметрический метод	$M_t = \sqrt{(0.07^2 + 0.07^2)} = 0.10$
н960	–	–	–	4970 10.62	1274 293.5 3	–	Фотограмметрический метод	$M_t = \sqrt{(0.07^2 + 0.07^2)} = 0.10$
2. Сведения о характеристиках объекта недвижимости с кадастровым номером 60:27:0030525:77								
№ п/п	Наименование характеристики						Значение характеристики	
1	2						3	

1.	Вид объекта недвижимости	Здание
2.	Ранее присвоенный государственный учетный номер (инвентарный) здания, сооружения, объекта незавершенного строительства	–
3.	Кадастровый номер земельного участка (земельных участков), в границах которого (которых) расположены здание, сооружение, объект незавершенного строительства	60:27:0030525:7
4.	Уникальный учетный номер кадастрового квартала, в границах которого расположены здание, сооружение, объект незавершенного строительства	60:27:0030525
5.	Адрес здания, сооружения, объекта незавершенного строительства	–
5.1	Сведения о местоположении здания, сооружения, объекта незавершенного строительства (при отсутствии адреса) в структурированном в соответствии с федеральной информационной адресной системой виде	Псковская обл., Псков г, Солнечная ул, 63А д
5.2	Дополнительные сведения о местоположении	–
6.	Иные сведения	–

3. Пояснения к сведениям об объекте недвижимости с кадастровым номером 60:27:0030525:77

1.	Здание с кадастровым номером 60:27:0030525:77 по факту расположено в границах кадастрового квартала 60:27:0030525 и на земельном участке с кадастровым номером 60:27:0030525:7.
----	---

**Описание местоположения зданий, сооружений,
объектов незавершенного строительства на земельном участке**

1. Сведения о характерных точках контура объекта недвижимости с кадастровым номером 60:27:0030525:110

Система координат МСК-60, зона 1

Зона № 1

Обозначение характеристик	Содержатся в Едином государственном реестре недвижимости	Определены в ходе выполнения комплексных кадастровых работ	Метод определения координат	Формулы, примененные для расчета средней квадратической погрешности определения
---------------------------	--	--	-----------------------------	---

точек конту ра	Координаты , м		Радиу с, м	Координаты , м		Радиус, м		координат характерных точек (M _i), м, с подставленными в такие формулы значениями и итоговые (вычисленные) значения M _t , м
	X	Y	R	X	Y	R		
1	2	3	4	5	6	7	8	9
н2600	–	–	–	4971 04.44	1274 154.4 9	–	Фотограммет рический метод	$M_t = \sqrt{(0.07^2 + 0.07^2)} = 0.10$
н2610	–	–	–	4971 03.42	1274 162.0 7	–	Фотограммет рический метод	$M_t = \sqrt{(0.07^2 + 0.07^2)} = 0.10$
н2620	–	–	–	4970 99.95	1274 161.6 4	–	Фотограммет рический метод	$M_t = \sqrt{(0.07^2 + 0.07^2)} = 0.10$
н2630	–	–	–	4971 00.87	1274 154.0 2	–	Фотограммет рический метод	$M_t = \sqrt{(0.07^2 + 0.07^2)} = 0.10$
н2600	–	–	–	4971 04.44	1274 154.4 9	–	Фотограммет рический метод	$M_t = \sqrt{(0.07^2 + 0.07^2)} = 0.10$

2. Сведения о характеристиках объекта недвижимости с кадастровым номером 60:27:0030525:110

№ п/п	Наименование характеристики	Значение характеристики
1	2	3
1.	Вид объекта недвижимости	Здание
2.	Ранее присвоенный государственный учетный номер (инвентарный) здания, сооружения, объекта незавершенного строительства	–
3.	Кадастровый номер земельного участка (земельных	60:27:0030525:14

	участков), в границах которого (которых) расположены здание, сооружение, объект незавершенного строительства	
4.	Уникальный учетный номер кадастрового квартала, в границах которого расположены здание, сооружение, объект незавершенного строительства	60:27:0030525
5.	Адрес здания, сооружения, объекта незавершенного строительства	–
5.1	Сведения о местоположении здания, сооружения, объекта незавершенного строительства (при отсутствии адреса) в структурированном в соответствии с федеральной информационной адресной системой виде	Псковская обл., Псков г, 2-я Песочная ул, 50 д
5.2	Дополнительные сведения о местоположении	–
6.	Иные сведения	–

3. Пояснения к сведениям об объекте недвижимости с кадастровым номером 60:27:0030525:110

1.	Здание с кадастровым номером 60:27:0030525:110 по факту расположено в границах кадастрового квартала 60:27:0030525 и на земельном участке с кадастровым номером 60:27:0030525:14.
----	---

Описание местоположения зданий, сооружений, объектов незавершенного строительства на земельном участке

1. Сведения о характерных точках контура объекта недвижимости с кадастровым номером 60:27:0030525:116

Система координат МСК-60, зона 1

Зона № 1

Обозначение характеристик	Содержатся в Едином государственном реестре недвижимости	Определены в ходе выполнения комплексных кадастровых работ	Метод определения координат	Формулы, примененные для расчета средней квадратической погрешности определения
---------------------------	--	--	-----------------------------	---

точек конту ра	Координаты , м		Радиу с, м	Координаты , м		Радиус, м		координат характерных точек (M _i), м, с подставленными в такие формулы значениями и итоговые (вычисленные) значения M _t , м
	X	Y	R	X	Y	R		
1	2	3	4	5	6	7	8	9
н2640	–	–	–	4970 82.29	1274 151.5 5	–	Фотограммет рический метод	$M_t = \sqrt{(0.07^2 + 0.07^2)} = 0.10$
н2630	–	–	–	4971 00.87	1274 154.0 2	–	Фотограммет рический метод	$M_t = \sqrt{(0.07^2 + 0.07^2)} = 0.10$
н2620	–	–	–	4970 99.95	1274 161.6 4	–	Фотограммет рический метод	$M_t = \sqrt{(0.07^2 + 0.07^2)} = 0.10$
н2650	–	–	–	4970 81.24	1274 159.3 3	–	Фотограммет рический метод	$M_t = \sqrt{(0.07^2 + 0.07^2)} = 0.10$
н2640	–	–	–	4970 82.29	1274 151.5 5	–	Фотограммет рический метод	$M_t = \sqrt{(0.07^2 + 0.07^2)} = 0.10$

2. Сведения о характеристиках объекта недвижимости с кадастровым номером 60:27:0030525:116

№ п/п	Наименование характеристики	Значение характеристики
1	2	3
1.	Вид объекта недвижимости	Здание
2.	Ранее присвоенный государственный учетный номер (инвентарный) здания, сооружения, объекта незавершенного строительства	–
3.	Кадастровый номер земельного участка (земельных	60:27:0030525:14

	участков), в границах которого (которых) расположены здание, сооружение, объект незавершенного строительства	
4.	Уникальный учетный номер кадастрового квартала, в границах которого расположены здание, сооружение, объект незавершенного строительства	60:27:0030525
5.	Адрес здания, сооружения, объекта незавершенного строительства	–
5.1	Сведения о местоположении здания, сооружения, объекта незавершенного строительства (при отсутствии адреса) в структурированном в соответствии с федеральной информационной адресной системой виде	Псковская обл., Псков г, 2-я Песочная ул, 50 д
5.2	Дополнительные сведения о местоположении	–
6.	Иные сведения	–

3. Пояснения к сведениям об объекте недвижимости с кадастровым номером 60:27:0030525:116

1.	Здание с кадастровым номером 60:27:0030525:116 по факту расположено в границах кадастрового квартала 60:27:0030525 и на земельном участке с кадастровым номером 60:27:0030525:14.
----	---

Описание местоположения зданий, сооружений, объектов незавершенного строительства на земельном участке

1. Сведения о характерных точках контура объекта недвижимости с кадастровым номером 60:27:0030525:107

Система координат МСК-60, зона 1

Зона № 1

Обозначение характеристик	Содержатся в Едином государственном реестре недвижимости	Определены в ходе выполнения комплексных кадастровых работ	Метод определения координат	Формулы, примененные для расчета средней квадратической погрешности определения
---------------------------	--	--	-----------------------------	---

точек конту ра	Координаты , м		Радиу с, м	Координаты , м		Радиус, м		координат характерных точек (M _i), м, с подставленными в такие формулы значениями и итоговые (вычисленные) значения M _t , м
	X	Y	R	X	Y	R		
1	2	3	4	5	6	7	8	9
н2660	–	–	–	4969 77.95	1274 201.7 2	–	Фотограммет рический метод	$M_t = \sqrt{(0.07^2 + 0.07^2)} = 0.10$
н2670	–	–	–	4969 78.71	1274 204.8 1	–	Фотограммет рический метод	$M_t = \sqrt{(0.07^2 + 0.07^2)} = 0.10$
н2680	–	–	–	4969 78.23	1274 204.9 3	–	Фотограммет рический метод	$M_t = \sqrt{(0.07^2 + 0.07^2)} = 0.10$
н2690	–	–	–	4969 79.20	1274 209.4 5	–	Фотограммет рический метод	$M_t = \sqrt{(0.07^2 + 0.07^2)} = 0.10$
н2700	–	–	–	4969 71.49	1274 210.9 8	–	Фотограммет рический метод	$M_t = \sqrt{(0.07^2 + 0.07^2)} = 0.10$
н2710	–	–	–	4969 70.09	1274 203.3 8	–	Фотограммет рический метод	$M_t = \sqrt{(0.07^2 + 0.07^2)} = 0.10$
н2660	–	–	–	4969 77.95	1274 201.7 2	–	Фотограммет рический метод	$M_t = \sqrt{(0.07^2 + 0.07^2)} = 0.10$

2. Сведения о характеристиках объекта недвижимости с кадастровым номером 60:27:0030525:107

№ п/п	Наименование характеристики	Значение характеристики
1	2	3

1.	Вид объекта недвижимости	Здание
2.	Ранее присвоенный государственный учетный номер (инвентарный) здания, сооружения, объекта незавершенного строительства	–
3.	Кадастровый номер земельного участка (земельных участков), в границах которого (которых) расположены здание, сооружение, объект незавершенного строительства	60:27:0030525:14
4.	Уникальный учетный номер кадастрового квартала, в границах которого расположены здание, сооружение, объект незавершенного строительства	60:27:0030525
5.	Адрес здания, сооружения, объекта незавершенного строительства	–
5.1	Сведения о местоположении здания, сооружения, объекта незавершенного строительства (при отсутствии адреса) в структурированном в соответствии с федеральной информационной адресной системой виде	Псковская обл., Псков г, 2-я Песочная ул, 50 д
5.2	Дополнительные сведения о местоположении	–
6.	Иные сведения	–

3. Пояснения к сведениям об объекте недвижимости с кадастровым номером 60:27:0030525:107

1.	Здание с кадастровым номером 60:27:0030525:107 по факту расположено в границах кадастрового квартала 60:27:0030525 и на земельном участке с кадастровым номером 60:27:0030525:14.
----	---

Описание местоположения зданий, сооружений, объектов незавершенного строительства на земельном участке

1. Сведения о характерных точках контура объекта недвижимости с кадастровым номером 60:27:0030525:113

Система координат МСК-60, зона 1

Зона № 1

Обозначение характеристик	Содержатся в Едином государственном реестре недвижимости	Определены в ходе выполнения комплексных кадастровых работ	Метод определения координат	Формулы, примененные для расчета средней квадратической погрешности определения
---------------------------	--	--	-----------------------------	---

точек конту ра	Координаты , м		Радиу с, м	Координаты , м		Радиус, м		координат характерных точек (M _i), м, с подставленными в такие формулы значениями и итоговые (вычисленные) значения M _t , м
	X	Y	R	X	Y	R		
1	2	3	4	5	6	7	8	9
н2720	–	–	–	4970 06.90	1274 141.4 2	–	Фотограммет рический метод	$M_t = \sqrt{(0.07^2 + 0.07^2)} = 0.10$
н2730	–	–	–	4970 05.92	1274 149.5 6	–	Фотограммет рический метод	$M_t = \sqrt{(0.07^2 + 0.07^2)} = 0.10$
н2740	–	–	–	4969 71.12	1274 145.1 2	–	Фотограммет рический метод	$M_t = \sqrt{(0.07^2 + 0.07^2)} = 0.10$
н2750	–	–	–	4969 70.48	1274 150.5 6	–	Фотограммет рический метод	$M_t = \sqrt{(0.07^2 + 0.07^2)} = 0.10$
н2760	–	–	–	4969 62.15	1274 149.3 7	–	Фотограммет рический метод	$M_t = \sqrt{(0.07^2 + 0.07^2)} = 0.10$
н2770	–	–	–	4969 59.48	1274 136.7 5	–	Фотограммет рический метод	$M_t = \sqrt{(0.07^2 + 0.07^2)} = 0.10$
н2780	–	–	–	4969 71.32	1274 136.5 8	–	Фотограммет рический метод	$M_t = \sqrt{(0.07^2 + 0.07^2)} = 0.10$
н2720	–	–	–	4970 06.90	1274 141.4 2	–	Фотограммет рический метод	$M_t = \sqrt{(0.07^2 + 0.07^2)} = 0.10$

2. Сведения о характеристиках объекта недвижимости с кадастровым номером 60:27:0030525:113

№ п/п	Наименование характеристики	Значение характеристики
1	2	3
1.	Вид объекта недвижимости	Здание
2.	Ранее присвоенный государственный учетный номер (инвентарный) здания, сооружения, объекта незавершенного строительства	–
3.	Кадастровый номер земельного участка (земельных участков), в границах которого (которых) расположены здание, сооружение, объект незавершенного строительства	–
4.	Уникальный учетный номер кадастрового квартала, в границах которого расположены здание, сооружение, объект незавершенного строительства	60:27:0030525
5.	Адрес здания, сооружения, объекта незавершенного строительства	–
5.1	Сведения о местоположении здания, сооружения, объекта незавершенного строительства (при отсутствии адреса) в структурированном в соответствии с федеральной информационной адресной системой виде	Псковская обл., Псков г, 2-я Песочная ул, 50 д
5.2	Дополнительные сведения о местоположении	–
6.	Иные сведения	–
3. Пояснения к сведениям об объекте недвижимости с кадастровым номером <u>60:27:0030525:113</u>		
1.	Здание с кадастровым номером 60:27:0030525:113 по факту расположено в границах кадастрового квартала 60:27:0030525.	
Описание местоположения зданий, сооружений, объектов незавершенного строительства на земельном участке		
1. Сведения о характерных точках контура объекта недвижимости с кадастровым номером <u>60:27:0030525:109</u>		
Система координат <u>МСК-60, зона 1</u>		Зона № <u>1</u>

Обозначение характерных точек контура	Содержатся в Едином государственном реестре недвижимости		Определены в ходе выполнения комплексных кадастровых работ				Метод определения координат	Формулы, примененные для расчета средней квадратической погрешности определения координат характерных точек (M_t), м, с подставленными в такие формулы значениями и итоговые (вычисленные) значения M_t , м
	Координаты , м		Радиус, с, м	Координаты , м		Радиус, м		
	X	Y	R	X	Y	R		
1	2	3	4	5	6	7	8	9
н2790	–	–	–	4970 35.00	1274 223.3 1	–	Фотограмметрический метод	$M_t = \sqrt{(0.07^2 + 0.07^2)} = 0.10$
н2800	–	–	–	4971 11.59	1274 206.1 9	–	Фотограмметрический метод	$M_t = \sqrt{(0.07^2 + 0.07^2)} = 0.10$
н2810	–	–	–	4971 12.14	1274 208.7 5	–	Фотограмметрический метод	$M_t = \sqrt{(0.07^2 + 0.07^2)} = 0.10$
н2820	–	–	–	4971 18.09	1274 207.5 6	–	Фотограмметрический метод	$M_t = \sqrt{(0.07^2 + 0.07^2)} = 0.10$
н2830	–	–	–	4971 21.99	1274 225.5 1	–	Фотограмметрический метод	$M_t = \sqrt{(0.07^2 + 0.07^2)} = 0.10$
н2840	–	–	–	4971 15.99	1274 226.8 4	–	Фотограмметрический метод	$M_t = \sqrt{(0.07^2 + 0.07^2)} = 0.10$
н2850	–	–	–	4971 16.58	1274 229.5 3	–	Фотограмметрический метод	$M_t = \sqrt{(0.07^2 + 0.07^2)} = 0.10$

н2860	–	–	–	4970 46.14	1274 245.1 2	–	Фотограмметрический метод	$Mt=\sqrt{(0.07^2+0.07^2)}=0.10$
н2870	–	–	–	4970 45.53	1274 242.4 4	–	Фотограмметрический метод	$Mt=\sqrt{(0.07^2+0.07^2)}=0.10$
н2880	–	–	–	4970 39.47	1274 243.7 8	–	Фотограмметрический метод	$Mt=\sqrt{(0.07^2+0.07^2)}=0.10$
н2790	–	–	–	4970 35.00	1274 223.3 1	–	Фотограмметрический метод	$Mt=\sqrt{(0.07^2+0.07^2)}=0.10$

2. Сведения о характеристиках объекта недвижимости с кадастровым номером 60:27:0030525:109

№ п/п	Наименование характеристики	Значение характеристики
1	2	3
1.	Вид объекта недвижимости	Здание
2.	Ранее присвоенный государственный учетный номер (инвентарный) здания, сооружения, объекта незавершенного строительства	–
3.	Кадастровый номер земельного участка (земельных участков), в границах которого (которых) расположены здание, сооружение, объект незавершенного строительства	60:27:0030525:13,60:27:0030525:30
4.	Уникальный учетный номер кадастрового квартала, в границах которого расположены здание, сооружение, объект незавершенного строительства	60:27:0030525
5.	Адрес здания, сооружения, объекта незавершенного строительства	–
5.1	Сведения о местоположении здания, сооружения, объекта незавершенного строительства (при отсутствии адреса) в структурированном в соответствии с федеральной информационной адресной системой виде	Псковская обл., Псков г, 2-я Песочная ул, 50 д
5.2	Дополнительные сведения о местоположении	–
6.	Иные сведения	–

3. Пояснения к сведениям об объекте недвижимости с кадастровым номером

60:27:0030525:109

1. Здание с кадастровым номером 60:27:0030525:109 по факту расположено в границах кадастрового квартала 60:27:0030525 и на земельных участках с кадастровыми номерами 60:27:0030525:13, 60:27:0030525:30.

**Описание местоположения зданий, сооружений,
объектов незавершенного строительства на земельном участке**

1. Сведения о характерных точках контура объекта недвижимости с кадастровым номером 60:27:0030525:112

Система координат МСК-60, зона 1Зона № 1

Обозначение характерных точек контура	Содержатся в Едином государственном реестре недвижимости			Определены в ходе выполнения комплексных кадастровых работ			Метод определения координат	Формулы, примененные для расчета средней квадратической погрешности определения координат характерных точек (M_t), м, с подставленными в такие формулы значениями и итоговые (вычисленные) значения M_t , м
	Координаты, м		Радиус, м	Координаты, м		Радиус, м		
	X	Y	R	X	Y	R		
1	2	3	4	5	6	7	8	9
н2890	–	–	–	4971 25.97	1274 240.3 6	–	Фотограмметрический метод	$M_t = \sqrt{(0.07^2 + 0.07^2)} = 0.10$
н2900	–	–	–	4971 27.05	1274 245.9 0	–	Фотограмметрический метод	$M_t = \sqrt{(0.07^2 + 0.07^2)} = 0.10$
н2910	–	–	–	4971 26.59	1274 246.0 3	–	Фотограмметрический метод	$M_t = \sqrt{(0.07^2 + 0.07^2)} = 0.10$

н2920	–	–	–	4971 30.61	1274 263.8 8	–	Фотограмметрический метод	$Mt=\sqrt{(0.07^2+0.07^2)}=0.10$
н2930	–	–	–	4970 42.09	1274 283.8 1	–	Фотограмметрический метод	$Mt=\sqrt{(0.07^2+0.07^2)}=0.10$
н2940	–	–	–	4970 38.16	1274 265.4 9	–	Фотограмметрический метод	$Mt=\sqrt{(0.07^2+0.07^2)}=0.10$
н2950	–	–	–	4970 44.24	1274 264.2 2	–	Фотограмметрический метод	$Mt=\sqrt{(0.07^2+0.07^2)}=0.10$
н2960	–	–	–	4970 43.61	1274 261.3 4	–	Фотограмметрический метод	$Mt=\sqrt{(0.07^2+0.07^2)}=0.10$
н2970	–	–	–	4971 20.20	1274 244.3 7	–	Фотограмметрический метод	$Mt=\sqrt{(0.07^2+0.07^2)}=0.10$
н2980	–	–	–	4971 20.09	1274 243.9 5	–	Фотограмметрический метод	$Mt=\sqrt{(0.07^2+0.07^2)}=0.10$
н2990	–	–	–	4971 22.81	1274 243.3 4	–	Фотограмметрический метод	$Mt=\sqrt{(0.07^2+0.07^2)}=0.10$
н3000	–	–	–	4971 22.36	1274 241.1 5	–	Фотограмметрический метод	$Mt=\sqrt{(0.07^2+0.07^2)}=0.10$
н2890	–	–	–	4971 25.97	1274 240.3 6	–	Фотограмметрический метод	$Mt=\sqrt{(0.07^2+0.07^2)}=0.10$

2. Сведения о характеристиках объекта недвижимости с кадастровым номером 60:27:0030525:112

№ п/п	Наименование характеристики	Значение характеристики
1	2	3
1.	Вид объекта недвижимости	Здание
2.	Ранее присвоенный государственный учетный номер (инвентарный) здания, сооружения, объекта незавершенного строительства	–

3.	Кадастровый номер земельного участка (земельных участков), в границах которого (которых) расположены здание, сооружение, объект незавершенного строительства	60:27:0030525:14
4.	Уникальный учетный номер кадастрового квартала, в границах которого расположены здание, сооружение, объект незавершенного строительства	60:27:0030525
5.	Адрес здания, сооружения, объекта незавершенного строительства	–
5.1	Сведения о местоположении здания, сооружения, объекта незавершенного строительства (при отсутствии адреса) в структурированном в соответствии с федеральной информационной адресной системой виде	Псковская обл., Псков г, 2-я Песочная ул, 50 д
5.2	Дополнительные сведения о местоположении	–
6.	Иные сведения	–

3. Пояснения к сведениям об объекте недвижимости с кадастровым номером 60:27:0030525:112

1.	Здание с кадастровым номером 60:27:0030525:112 по факту расположено в границах кадастрового квартала 60:27:0030525 и на земельном участке с кадастровым номером 60:27:0030525:14.
----	---

Описание местоположения зданий, сооружений, объектов незавершенного строительства на земельном участке

1. Сведения о характерных точках контура объекта недвижимости с кадастровым номером 60:27:0030525:117

Система координат МСК-60, зона 1

Зона № 1

Обозначение характеристик	Содержатся в Едином государственном реестре недвижимости	Определены в ходе выполнения комплексных кадастровых работ	Метод определения координат	Формулы, примененные для расчета средней квадратической погрешности определения
---------------------------	--	--	-----------------------------	---

точек конту ра	Координаты , м		Радиу с, м	Координаты , м		Радиус, м		координат характерных точек (M _i), м, с подставленными в такие формулы значениями и итоговые (вычисленные) значения M _t , м
	X	Y	R	X	Y	R		
1	2	3	4	5	6	7	8	9
н3010	–	–	–	4971 42.38	1274 381.1 8	–	Фотограммет рический метод	$M_t = \sqrt{(0.07^2 + 0.07^2)} = 0.10$
н3020	–	–	–	4971 46.35	1274 405.2 5	–	Фотограммет рический метод	$M_t = \sqrt{(0.07^2 + 0.07^2)} = 0.10$
н3030	–	–	–	4970 31.34	1274 423.7 9	–	Фотограммет рический метод	$M_t = \sqrt{(0.07^2 + 0.07^2)} = 0.10$
н3040	–	–	–	4970 30.86	1274 421.1 4	–	Фотограммет рический метод	$M_t = \sqrt{(0.07^2 + 0.07^2)} = 0.10$
н3050	–	–	–	4970 26.80	1274 421.7 5	–	Фотограммет рический метод	$M_t = \sqrt{(0.07^2 + 0.07^2)} = 0.10$
н3060	–	–	–	4970 23.78	1274 403.5 9	–	Фотограммет рический метод	$M_t = \sqrt{(0.07^2 + 0.07^2)} = 0.10$
н3070	–	–	–	4970 29.69	1274 402.5 2	–	Фотограммет рический метод	$M_t = \sqrt{(0.07^2 + 0.07^2)} = 0.10$
н3080	–	–	–	4970 29.21	1274 399.7 7	–	Фотограммет рический метод	$M_t = \sqrt{(0.07^2 + 0.07^2)} = 0.10$
н3010	–	–	–	4971 42.38	1274 381.1	–	Фотограммет рический	$M_t = \sqrt{(0.07^2 + 0.07^2)} = 0.10$

				8		метод	
2. Сведения о характеристиках объекта недвижимости с кадастровым номером <u>60:27:0030525:117</u>							
№ п/п	Наименование характеристики					Значение характеристики	
1	2					3	
1.	Вид объекта недвижимости					Здание	
2.	Ранее присвоенный государственный учетный номер (инвентарный) здания, сооружения, объекта незавершенного строительства					–	
3.	Кадастровый номер земельного участка (земельных участков), в границах которого (которых) расположены здание, сооружение, объект незавершенного строительства					60:27:0030525:50	
4.	Уникальный учетный номер кадастрового квартала, в границах которого расположены здание, сооружение, объект незавершенного строительства					60:27:0030525	
5.	Адрес здания, сооружения, объекта незавершенного строительства					–	
5.1	Сведения о местоположении здания, сооружения, объекта незавершенного строительства (при отсутствии адреса) в структурированном в соответствии с федеральной информационной адресной системой виде					Псковская обл., Псков г, Солнечная ул, 67 д	
5.2	Дополнительные сведения о местоположении					–	
6.	Иные сведения					–	
3. Пояснения к сведениям об объекте недвижимости с кадастровым номером <u>60:27:0030525:117</u>							
1.	Здание с кадастровым номером 60:27:0030525:117 по факту расположено в границах кадастрового квартала 60:27:0030525 и на земельном участке с кадастровым номером 60:27:0030525:50.						
Описание местоположения зданий, сооружений, объектов незавершенного строительства на земельном участке							
1. Сведения о характерных точках контура объекта недвижимости с кадастровым номером <u>60:27:0030525:118</u>							
Система координат <u>МСК-60, зона 1</u>				Зона № 1			

Обозначение характерных точек контура	Содержатся в Едином государственном реестре недвижимости			Определены в ходе выполнения комплексных кадастровых работ			Метод определения координат	Формулы, примененные для расчета средней квадратической погрешности определения координат характерных точек (M_t), м, с подставленными в такие формулы значениями и итоговые (вычисленные) значения M_t , м
	Координаты , м		Радиус, с, м	Координаты , м		Радиус, м		
	X	Y	R	X	Y	R		
1	2	3	4	5	6	7	8	9
н3090	–	–	–	4971 48.92	1274 419.1 6	–	Фотограмметрический метод	$M_t = \sqrt{(0.07^2 + 0.07^2)} = 0.10$
н3100	–	–	–	4971 52.65	1274 438.6 5	–	Фотограмметрический метод	$M_t = \sqrt{(0.07^2 + 0.07^2)} = 0.10$
н3110	–	–	–	4971 12.24	1274 446.2 1	–	Фотограмметрический метод	$M_t = \sqrt{(0.07^2 + 0.07^2)} = 0.10$
н3120	–	–	–	4970 87.83	1274 450.4 6	–	Фотограмметрический метод	$M_t = \sqrt{(0.07^2 + 0.07^2)} = 0.10$
н3130	–	–	–	4970 38.28	1274 457.3 2	–	Фотограмметрический метод	$M_t = \sqrt{(0.07^2 + 0.07^2)} = 0.10$
н3140	–	–	–	4969 93.64	1274 462.9 4	–	Фотограмметрический метод	$M_t = \sqrt{(0.07^2 + 0.07^2)} = 0.10$
н3150	–	–	–	4969 91.73	1274 448.9 5	–	Фотограмметрический метод	$M_t = \sqrt{(0.07^2 + 0.07^2)} = 0.10$

н3160	–	–	–	4970 21.53	1274 444.6 4	–	Фотограмметрический метод	$Mt=\sqrt{(0.07^2+0.07^2)}=0.10$
н3170	–	–	–	4970 20.26	1274 436.6 4	–	Фотограмметрический метод	$Mt=\sqrt{(0.07^2+0.07^2)}=0.10$
н3180	–	–	–	4970 34.95	1274 433.7 8	–	Фотограмметрический метод	$Mt=\sqrt{(0.07^2+0.07^2)}=0.10$
н3190	–	–	–	4970 35.62	1274 437.6 0	–	Фотограмметрический метод	$Mt=\sqrt{(0.07^2+0.07^2)}=0.10$
н3200	–	–	–	4970 85.28	1274 430.6 1	–	Фотограмметрический метод	$Mt=\sqrt{(0.07^2+0.07^2)}=0.10$
н3210	–	–	–	4971 09.00	1274 426.6 0	–	Фотограмметрический метод	$Mt=\sqrt{(0.07^2+0.07^2)}=0.10$
н3090	–	–	–	4971 48.92	1274 419.1 6	–	Фотограмметрический метод	$Mt=\sqrt{(0.07^2+0.07^2)}=0.10$

2. Сведения о характеристиках объекта недвижимости с кадастровым номером 60:27:0030525:118

№ п/п	Наименование характеристики	Значение характеристики
1	2	3
1.	Вид объекта недвижимости	Здание
2.	Ранее присвоенный государственный учетный номер (инвентарный) здания, сооружения, объекта незавершенного строительства	–
3.	Кадастровый номер земельного участка (земельных участков), в границах которого (которых) расположены здание, сооружение, объект незавершенного строительства	60:27:0030525:50
4.	Уникальный учетный номер кадастрового квартала, в границах которого расположены здание, сооружение, объект незавершенного строительства	60:27:0030525
5.	Адрес здания, сооружения, объекта незавершенного строительства	–

5.1	Сведения о местоположении здания, сооружения, объекта незавершенного строительства (при отсутствии адреса) в структурированном в соответствии с федеральной информационной адресной системой виде	Псковская обл., Псков г, Солнечная ул, 67 д
5.2	Дополнительные сведения о местоположении	—
6.	Иные сведения	—

3. Пояснения к сведениям об объекте недвижимости с кадастровым номером 60:27:0030525:118

1.	Здание с кадастровым номером 60:27:0030525:118 по факту расположено в границах кадастрового квартала 60:27:0030525 и на земельном участке с кадастровым номером 60:27:0030525:50.
----	---

**Описание местоположения зданий, сооружений,
объектов незавершенного строительства на земельном участке**

1. Сведения о характерных точках контура объекта недвижимости с кадастровым номером 60:27:0030525:119

Система координат МСК-60, зона 1

Зона № 1

Обозначение характерных точек контура	Содержатся в Едином государственном реестре недвижимости			Определены в ходе выполнения комплексных кадастровых работ			Метод определения координат	Формулы, примененные для расчета средней квадратической погрешности определения координат характерных точек (M_t), м, с подставленными в такие формулы значениями и итоговые (вычисленные) значения M_t , м
	Координаты, м		Радиус, м	Координаты, м		Радиус, м		
	X	Y	R	X	Y	R		
1	2	3	4	5	6	7	8	9
н322О	—	—	—	4970	1274	—	Фотограммет	$M_t = \sqrt{(0.07^2 + 0.07^2)} = 0.$

				01.90	365.5 2		рический метод	10
н3230	–	–	–	4970 03.28	1274 371.2 8	–	Фотограммет рический метод	$Mt=\sqrt{(0.07^2+0.07^2)}=0.10$
н3240	–	–	–	4969 97.12	1274 372.9 0	–	Фотограммет рический метод	$Mt=\sqrt{(0.07^2+0.07^2)}=0.10$
н3250	–	–	–	4970 11.17	1274 427.1 7	–	Фотограммет рический метод	$Mt=\sqrt{(0.07^2+0.07^2)}=0.10$
н3260	–	–	–	4969 90.29	1274 432.6 5	–	Фотограммет рический метод	$Mt=\sqrt{(0.07^2+0.07^2)}=0.10$
н3270	–	–	–	4969 88.77	1274 426.9 3	–	Фотограммет рический метод	$Mt=\sqrt{(0.07^2+0.07^2)}=0.10$
н3280	–	–	–	4969 93.52	1274 425.6 1	–	Фотограммет рический метод	$Mt=\sqrt{(0.07^2+0.07^2)}=0.10$
н3290	–	–	–	4969 79.63	1274 371.2 1	–	Фотограммет рический метод	$Mt=\sqrt{(0.07^2+0.07^2)}=0.10$
н3220	–	–	–	4970 01.90	1274 365.5 2	–	Фотограммет рический метод	$Mt=\sqrt{(0.07^2+0.07^2)}=0.10$

2. Сведения о характеристиках объекта недвижимости с кадастровым номером 60:27:0030525:119

№ п/п	Наименование характеристики	Значение характеристики
1	2	3
1.	Вид объекта недвижимости	Здание
2.	Ранее присвоенный государственный учетный номер (инвентарный) здания, сооружения, объекта незавершенного строительства	–
3.	Кадастровый номер земельного участка (земельных участков), в границах которого (которых) расположены здание, сооружение, объект незавершенного строительства	60:27:0030525:50

4.	Уникальный учетный номер кадастрового квартала, в границах которого расположены здание, сооружение, объект незавершенного строительства	60:27:0030525
5.	Адрес здания, сооружения, объекта незавершенного строительства	–
5.1	Сведения о местоположении здания, сооружения, объекта незавершенного строительства (при отсутствии адреса) в структурированном в соответствии с федеральной информационной адресной системой виде	Псковская обл., Псков г, Солнечная ул, 67 д
5.2	Дополнительные сведения о местоположении	–
6.	Иные сведения	–

3. Пояснения к сведениям об объекте недвижимости с кадастровым номером 60:27:0030525:119

1.	Здание с кадастровым номером 60:27:0030525:119 по факту расположено в границах кадастрового квартала 60:27:0030525 и на земельном участке с кадастровым номером 60:27:0030525:50.
----	---

**Описание местоположения зданий, сооружений,
объектов незавершенного строительства на земельном участке**

1. Сведения о характерных точках контура объекта недвижимости с кадастровым номером 60:27:0030525:124

Система координат МСК-60, зона 1

Зона № 1

Обозначение характерных точек	Содержатся в Едином государственном реестре недвижимости	Определены в ходе выполнения комплексных кадастровых работ	Метод определения координат	Формулы, примененные для расчета средней квадратической погрешности определения
-------------------------------	--	--	-----------------------------	---

точек конту ра	Координаты , м		Радиу с, м	Координаты , м		Радиус, м		координат характерных точек (M _i), м, с подставленными в такие формулы значениями и итоговые (вычисленные) значения M _t , м
	X	Y	R	X	Y	R		
1	2	3	4	5	6	7	8	9
н3300	–	–	–	4969 71.60	1274 376.1 8	–	Фотограммет рический метод	$M_t = \sqrt{(0.07^2 + 0.07^2)} = 0.10$
н3310	–	–	–	4969 74.89	1274 388.3 5	–	Фотограммет рический метод	$M_t = \sqrt{(0.07^2 + 0.07^2)} = 0.10$
н3320	–	–	–	4969 62.52	1274 391.8 1	–	Фотограммет рический метод	$M_t = \sqrt{(0.07^2 + 0.07^2)} = 0.10$
н3330	–	–	–	4969 62.62	1274 392.1 7	–	Фотограммет рический метод	$M_t = \sqrt{(0.07^2 + 0.07^2)} = 0.10$
н3340	–	–	–	4969 58.12	1274 393.4 1	–	Фотограммет рический метод	$M_t = \sqrt{(0.07^2 + 0.07^2)} = 0.10$
н3350	–	–	–	4969 58.00	1274 392.9 8	–	Фотограммет рический метод	$M_t = \sqrt{(0.07^2 + 0.07^2)} = 0.10$
н3360	–	–	–	4969 45.57	1274 396.2 4	–	Фотограммет рический метод	$M_t = \sqrt{(0.07^2 + 0.07^2)} = 0.10$
н3370	–	–	–	4969 42.19	1274 384.0 6	–	Фотограммет рический метод	$M_t = \sqrt{(0.07^2 + 0.07^2)} = 0.10$
н3300	–	–	–	4969 71.60	1274 376.1	–	Фотограммет рический	$M_t = \sqrt{(0.07^2 + 0.07^2)} = 0.10$

				8		метод	
2. Сведения о характеристиках объекта недвижимости с кадастровым номером <u>60:27:0030525:124</u>							
№ п/п	Наименование характеристики					Значение характеристики	
1	2					3	
1.	Вид объекта недвижимости					Здание	
2.	Ранее присвоенный государственный учетный номер (инвентарный) здания, сооружения, объекта незавершенного строительства					–	
3.	Кадастровый номер земельного участка (земельных участков), в границах которого (которых) расположены здание, сооружение, объект незавершенного строительства					60:27:0030525:50	
4.	Уникальный учетный номер кадастрового квартала, в границах которого расположены здание, сооружение, объект незавершенного строительства					60:27:0030525	
5.	Адрес здания, сооружения, объекта незавершенного строительства					–	
5.1	Сведения о местоположении здания, сооружения, объекта незавершенного строительства (при отсутствии адреса) в структурированном в соответствии с федеральной информационной адресной системой виде					Псковская обл., Псков г, Солнечная ул, 67 д	
5.2	Дополнительные сведения о местоположении					–	
6.	Иные сведения					–	
3. Пояснения к сведениям об объекте недвижимости с кадастровым номером <u>60:27:0030525:124</u>							
1.	Здание с кадастровым номером 60:27:0030525:124 по факту расположено в границах кадастрового квартала 60:27:0030525 и на земельном участке с кадастровым номером 60:27:0030525:50.						
Описание местоположения зданий, сооружений, объектов незавершенного строительства на земельном участке							
1. Сведения о характерных точках контура объекта недвижимости с кадастровым номером <u>60:27:0030525:121</u>							
Система координат <u>МСК-60, зона 1</u>				Зона № 1			

Обозначение характерных точек контура	Содержатся в Едином государственном реестре недвижимости		Определены в ходе выполнения комплексных кадастровых работ			Метод определения координат	Формулы, примененные для расчета средней квадратической погрешности определения координат характерных точек (M_t), м, с подставленными в такие формулы значениями и итоговые (вычисленные) значения M_t , м	
	Координаты , м		Радиус, с, м	Координаты , м				Радиус, м
	X	Y	R	X	Y			R
1	2	3	4	5	6	7	8	9
н3380	–	–	–	4968 86.83	1274 450.9 3	–	Фотограмметрический метод	$M_t = \sqrt{(0.07^2 + 0.07^2)} = 0.10$
н3390	–	–	–	4969 23.00	1274 445.6 9	–	Фотограмметрический метод	$M_t = \sqrt{(0.07^2 + 0.07^2)} = 0.10$
н3400	–	–	–	4969 26.87	1274 472.4 1	–	Фотограмметрический метод	$M_t = \sqrt{(0.07^2 + 0.07^2)} = 0.10$
н3410	–	–	–	4968 90.70	1274 477.6 5	–	Фотограмметрический метод	$M_t = \sqrt{(0.07^2 + 0.07^2)} = 0.10$
н3380	–	–	–	4968 86.83	1274 450.9 3	–	Фотограмметрический метод	$M_t = \sqrt{(0.07^2 + 0.07^2)} = 0.10$
2. Сведения о характеристиках объекта недвижимости с кадастровым номером 60:27:0030525:121								
№ п/п	Наименование характеристики						Значение характеристики	
1	2						3	

1.	Вид объекта недвижимости	Здание
2.	Ранее присвоенный государственный учетный номер (инвентарный) здания, сооружения, объекта незавершенного строительства	–
3.	Кадастровый номер земельного участка (земельных участков), в границах которого (которых) расположены здание, сооружение, объект незавершенного строительства	60:27:0030525:50
4.	Уникальный учетный номер кадастрового квартала, в границах которого расположены здание, сооружение, объект незавершенного строительства	60:27:0030525
5.	Адрес здания, сооружения, объекта незавершенного строительства	–
5.1	Сведения о местоположении здания, сооружения, объекта незавершенного строительства (при отсутствии адреса) в структурированном в соответствии с федеральной информационной адресной системой виде	Псковская обл., Псков г, Солнечная ул, 67 д
5.2	Дополнительные сведения о местоположении	–
6.	Иные сведения	–

3. Пояснения к сведениям об объекте недвижимости с кадастровым номером 60:27:0030525:121

1.	Здание с кадастровым номером 60:27:0030525:121 по факту расположено в границах кадастрового квартала 60:27:0030525 и на земельном участке с кадастровым номером 60:27:0030525:50.
----	---

**Описание местоположения зданий, сооружений,
объектов незавершенного строительства на земельном участке**

1. Сведения о характерных точках контура объекта недвижимости с кадастровым номером 60:27:0030525:92

Система координат МСК-60, зона 1

Зона № 1

Обозначение характеристик	Содержатся в Едином государственном реестре недвижимости	Определены в ходе выполнения комплексных кадастровых работ	Метод определения координат	Формулы, примененные для расчета средней квадратической погрешности определения
---------------------------	--	--	-----------------------------	---

точек конту ра	Координаты , м		Радиу с, м	Координаты , м		Радиус, м		координат характерных точек (M _i), м, с подставленными в такие формулы значениями и итоговые (вычисленные) значения M _t , м
	X	Y	R	X	Y	R		
1	2	3	4	5	6	7	8	9
н3420	–	–	–	4969 70.12	1274 248.6 7	–	Фотограммет рический метод	$M_t = \sqrt{(0.07^2 + 0.07^2)} = 0.10$
н3430	–	–	–	4969 62.32	1274 250.5 1	–	Фотограммет рический метод	$M_t = \sqrt{(0.07^2 + 0.07^2)} = 0.10$
н3440	–	–	–	4969 62.09	1274 252.8 6	–	Фотограммет рический метод	$M_t = \sqrt{(0.07^2 + 0.07^2)} = 0.10$
н3450	–	–	–	4969 58.59	1274 252.8 7	–	Фотограммет рический метод	$M_t = \sqrt{(0.07^2 + 0.07^2)} = 0.10$
н3460	–	–	–	4969 38.52	1274 255.7 8	–	Фотограммет рический метод	$M_t = \sqrt{(0.07^2 + 0.07^2)} = 0.10$
н3470	–	–	–	4969 37.03	1274 247.4 8	–	Фотограммет рический метод	$M_t = \sqrt{(0.07^2 + 0.07^2)} = 0.10$
н3480	–	–	–	4969 68.27	1274 241.4 1	–	Фотограммет рический метод	$M_t = \sqrt{(0.07^2 + 0.07^2)} = 0.10$
н3420	–	–	–	4969 70.12	1274 248.6 7	–	Фотограммет рический метод	$M_t = \sqrt{(0.07^2 + 0.07^2)} = 0.10$

2. Сведения о характеристиках объекта недвижимости с кадастровым номером 60:27:0030525:92

№ п/п	Наименование характеристики	Значение характеристики
1	2	3
1.	Вид объекта недвижимости	Объект незавершенного строительства
2.	Ранее присвоенный государственный учетный номер (инвентарный) здания, сооружения, объекта незавершенного строительства	–
3.	Кадастровый номер земельного участка (земельных участков), в границах которого (которых) расположены здание, сооружение, объект незавершенного строительства	60:27:0030525:35
4.	Уникальный учетный номер кадастрового квартала, в границах которого расположены здание, сооружение, объект незавершенного строительства	60:27:0030525
5.	Адрес здания, сооружения, объекта незавершенного строительства	–
5.1	Сведения о местоположении здания, сооружения, объекта незавершенного строительства (при отсутствии адреса) в структурированном в соответствии с федеральной информационной адресной системой виде	Псковская обл., Псков г, Солнечная ул, 65А д
5.2	Дополнительные сведения о местоположении	–
6.	Иные сведения	–
3. Пояснения к сведениям об объекте недвижимости с кадастровым номером <u>60:27:0030525:92</u>		
1.	ОНС с кадастровым номером 60:27:0030525:92 по факту расположено в границах кадастрового квартала 60:27:0030525 и на земельном участке с кадастровым номером 60:27:0030525:35.	
Описание местоположения зданий, сооружений, объектов незавершенного строительства на земельном участке		
1. Сведения о характерных точках контура объекта недвижимости с кадастровым номером <u>60:27:0030525:89</u>		
Система координат <u>МСК-60, зона 1</u>		Зона № <u>1</u>

Обозначение характерных точек контура	Содержатся в Едином государственном реестре недвижимости			Определены в ходе выполнения комплексных кадастровых работ			Метод определения координат	Формулы, примененные для расчета средней квадратической погрешности определения координат характерных точек (M_t), м, с подставленными в такие формулы значениями и итоговые (вычисленные) значения M_t , м
	Координаты , м		Радиус, с, м	Координаты , м		Радиус, м		
	X	Y	R	X	Y	R		
1	2	3	4	5	6	7	8	9
н3490	–	–	–	4969 06.04	1274 264.8 0	–	Фотограмметрический метод	$M_t = \sqrt{(0.07^2 + 0.07^2)} = 0.10$
н3500	–	–	–	4969 00.60	1274 265.7 9	–	Фотограмметрический метод	$M_t = \sqrt{(0.07^2 + 0.07^2)} = 0.10$
н3510	–	–	–	4969 00.77	1274 266.7 1	–	Фотограмметрический метод	$M_t = \sqrt{(0.07^2 + 0.07^2)} = 0.10$
н3520	–	–	–	4968 95.38	1274 267.7 8	–	Фотограмметрический метод	$M_t = \sqrt{(0.07^2 + 0.07^2)} = 0.10$
н3530	–	–	–	4968 95.53	1274 268.4 0	–	Фотограмметрический метод	$M_t = \sqrt{(0.07^2 + 0.07^2)} = 0.10$
н3540	–	–	–	4968 90.53	1274 269.5 6	–	Фотограмметрический метод	$M_t = \sqrt{(0.07^2 + 0.07^2)} = 0.10$
н3550	–	–	–	4968 88.88	1274 262.4 4	–	Фотограмметрический метод	$M_t = \sqrt{(0.07^2 + 0.07^2)} = 0.10$

н3560	–	–	–	4968 93.95	1274 261.4 3	–	Фотограмметрический метод	$Mt=\sqrt{(0.07^2+0.07^2)}=0.10$
н3570	–	–	–	4968 93.81	1274 260.8 9	–	Фотограмметрический метод	$Mt=\sqrt{(0.07^2+0.07^2)}=0.10$
н3580	–	–	–	4968 99.43	1274 259.9 0	–	Фотограмметрический метод	$Mt=\sqrt{(0.07^2+0.07^2)}=0.10$
н3590	–	–	–	4968 99.33	1274 259.1 4	–	Фотограмметрический метод	$Mt=\sqrt{(0.07^2+0.07^2)}=0.10$
н3600	–	–	–	4969 04.91	1274 258.1 1	–	Фотограмметрический метод	$Mt=\sqrt{(0.07^2+0.07^2)}=0.10$
н3490	–	–	–	4969 06.04	1274 264.8 0	–	Фотограмметрический метод	$Mt=\sqrt{(0.07^2+0.07^2)}=0.10$

2. Сведения о характеристиках объекта недвижимости с кадастровым номером 60:27:0030525:89

№ п/п	Наименование характеристики	Значение характеристики
1	2	3
1.	Вид объекта недвижимости	Объект незавершенного строительства
2.	Ранее присвоенный государственный учетный номер (инвентарный) здания, сооружения, объекта незавершенного строительства	–
3.	Кадастровый номер земельного участка (земельных участков), в границах которого (которых) расположены здание, сооружение, объект незавершенного строительства	60:27:0030525:35
4.	Уникальный учетный номер кадастрового квартала, в границах которого расположены здание, сооружение, объект незавершенного строительства	60:27:0030525
5.	Адрес здания, сооружения, объекта незавершенного строительства	–
5.1	Сведения о местоположении здания, сооружения, объекта незавершенного строительства (при	Псковская обл., Псков г, Солнечная ул, 65А д

	отсутствии адреса) в структурированном в соответствии с федеральной информационной адресной системой виде	
5.2	Дополнительные сведения о местоположении	—
6.	Иные сведения	—

3. Пояснения к сведениям об объекте недвижимости с кадастровым номером 60:27:0030525:89

1.	ОНС с кадастровым номером 60:27:0030525:89 по факту расположено в границах кадастрового квартала 60:27:0030525 и на земельном участке с кадастровым номером 60:27:0030525:35.
----	---

Описание местоположения зданий, сооружений, объектов незавершенного строительства на земельном участке

1. Сведения о характерных точках контура объекта недвижимости с кадастровым номером 60:27:0030525:81

Система координат МСК-60, зона 1

Зона № 1

Обозначение характерных точек контура	Содержатся в Едином государственном реестре недвижимости			Определены в ходе выполнения комплексных кадастровых работ			Метод определения координат	Формулы, примененные для расчета средней квадратической погрешности определения координат характерных точек (M_t), м, с подставленными в такие формулы значениями и итоговые (вычисленные) значения M_t , м
	Координаты, м		Радиус, м	Координаты, м		Радиус, м		
	X	Y	R	X	Y	R		
1	2	3	4	5	6	7	8	9
н3610	—	—	—	4969 08.84	1274 293.9 8	—	Фотограмметрический метод	$M_t = \sqrt{(0.07^2 + 0.07^2)} = 0.10$

н3620	–	–	–	4969 50.34	1274 284.4 6	–	Фотограмметрический метод	$Mt=\sqrt{(0.07^2+0.07^2)}=0.10$
н3630	–	–	–	4969 53.25	1274 297.1 7	–	Фотограмметрический метод	$Mt=\sqrt{(0.07^2+0.07^2)}=0.10$
н3640	–	–	–	4969 11.74	1274 306.6 9	–	Фотограмметрический метод	$Mt=\sqrt{(0.07^2+0.07^2)}=0.10$
н3610	–	–	–	4969 08.84	1274 293.9 8	–	Фотограмметрический метод	$Mt=\sqrt{(0.07^2+0.07^2)}=0.10$

2. Сведения о характеристиках объекта недвижимости с кадастровым номером 60:27:0030525:81

№ п/п	Наименование характеристики	Значение характеристики
1	2	3
1.	Вид объекта недвижимости	Здание
2.	Ранее присвоенный государственный учетный номер (инвентарный) здания, сооружения, объекта незавершенного строительства	–
3.	Кадастровый номер земельного участка (земельных участков), в границах которого (которых) расположены здание, сооружение, объект незавершенного строительства	60:27:0030525:53
4.	Уникальный учетный номер кадастрового квартала, в границах которого расположены здание, сооружение, объект незавершенного строительства	60:27:0030525
5.	Адрес здания, сооружения, объекта незавершенного строительства	–
5.1	Сведения о местоположении здания, сооружения, объекта незавершенного строительства (при отсутствии адреса) в структурированном в соответствии с федеральной информационной адресной системой виде	Псковская обл., Псков г, Солнечная ул, 65 д
5.2	Дополнительные сведения о местоположении	–
6.	Иные сведения	–

3. Пояснения к сведениям об объекте недвижимости с кадастровым номером

60:27:0030525:81

1. Здание с кадастровым номером 60:27:0030525:81 по факту расположено в границах кадастрового квартала 60:27:0030525 и на земельном участке с кадастровым номером 60:27:0030525:53.

**Описание местоположения зданий, сооружений,
объектов незавершенного строительства на земельном участке**

1. Сведения о характерных точках контура объекта недвижимости с кадастровым номером 60:27:0030525:83

Система координат МСК-60, зона 1Зона № 1

Обозначение характерных точек контура	Содержатся в Едином государственном реестре недвижимости			Определены в ходе выполнения комплексных кадастровых работ			Метод определения координат	Формулы, примененные для расчета средней квадратической погрешности определения координат характерных точек (M_t), м, с подставленными в такие формулы значениями и итоговые (вычисленные) значения M_t , м
	Координаты, м		Радиус, м	Координаты, м		Радиус, м		
	X	Y	R	X	Y	R		
1	2	3	4	5	6	7	8	9
н3650	–	–	–	4969 11.51	1274 336.4 6	–	Фотограмметрический метод	$M_t = \sqrt{(0.07^2 + 0.07^2)} = 0.10$
н3660	–	–	–	4969 33.05	1274 329.9 5	–	Фотограмметрический метод	$M_t = \sqrt{(0.07^2 + 0.07^2)} = 0.10$
н3670	–	–	–	4969 38.21	1274 347.5 5	–	Фотограмметрический метод	$M_t = \sqrt{(0.07^2 + 0.07^2)} = 0.10$

н3680	–	–	–	4969 16.86	1274 353.9 9	–	Фотограмметрический метод	$Mt=\sqrt{(0.07^2+0.07^2)}=0.10$
н3650	–	–	–	4969 11.51	1274 336.4 6	–	Фотограмметрический метод	$Mt=\sqrt{(0.07^2+0.07^2)}=0.10$

2. Сведения о характеристиках объекта недвижимости с кадастровым номером 60:27:0030525:83

№ п/п	Наименование характеристики	Значение характеристики
1	2	3
1.	Вид объекта недвижимости	Здание
2.	Ранее присвоенный государственный учетный номер (инвентарный) здания, сооружения, объекта незавершенного строительства	–
3.	Кадастровый номер земельного участка (земельных участков), в границах которого (которых) расположены здание, сооружение, объект незавершенного строительства	60:27:0030525:53
4.	Уникальный учетный номер кадастрового квартала, в границах которого расположены здание, сооружение, объект незавершенного строительства	60:27:0030525
5.	Адрес здания, сооружения, объекта незавершенного строительства	–
5.1	Сведения о местоположении здания, сооружения, объекта незавершенного строительства (при отсутствии адреса) в структурированном в соответствии с федеральной информационной адресной системой виде	Псковская обл., Псков г, Солнечная ул, 65 д
5.2	Дополнительные сведения о местоположении	–
6.	Иные сведения	–

3. Пояснения к сведениям об объекте недвижимости с кадастровым номером 60:27:0030525:83

1.	Здание с кадастровым номером 60:27:0030525:83 по факту расположено в границах кадастрового квартала 60:27:0030525 и на земельном участке с кадастровым номером 60:27:0030525:53.
----	--

Описание местоположения зданий, сооружений,

объектов незавершенного строительства на земельном участке

1. Сведения о характерных точках контура объекта недвижимости с кадастровым номером 60:27:0030525:86

Система координат МСК-60, зона 1

Зона № 1

Обозначение характерных точек контура	Содержатся в Едином государственном реестре недвижимости		Определены в ходе выполнения комплексных кадастровых работ			Метод определения координат	Формулы, примененные для расчета средней квадратической погрешности определения координат характерных точек (M_t), м, с подставленными в такие формулы значениями и итоговые (вычисленные) значения M_t , м	
	Координаты, м		Координаты, м		Радиус, м			
	X	Y	X	Y	R			
1	2	3	4	5	6	7	8	9
н3690	–	–	–	4969 52.73	1274 337.6 3	–	Фотограмметрический метод	$M_t = \sqrt{(0.07^2 + 0.07^2)} = 0.10$
н3700	–	–	–	4969 80.93	1274 329.6 6	–	Фотограмметрический метод	$M_t = \sqrt{(0.07^2 + 0.07^2)} = 0.10$
н3710	–	–	–	4969 82.68	1274 335.8 5	–	Фотограмметрический метод	$M_t = \sqrt{(0.07^2 + 0.07^2)} = 0.10$
н3720	–	–	–	4969 54.49	1274 343.8 2	–	Фотограмметрический метод	$M_t = \sqrt{(0.07^2 + 0.07^2)} = 0.10$
н3690	–	–	–	4969 52.73	1274 337.6 3	–	Фотограмметрический метод	$M_t = \sqrt{(0.07^2 + 0.07^2)} = 0.10$

2. Сведения о характеристиках объекта недвижимости с кадастровым номером 60:27:0030525:86

№ п/п	Наименование характеристики	Значение характеристики
1	2	3
1.	Вид объекта недвижимости	Здание
2.	Ранее присвоенный государственный учетный номер (инвентарный) здания, сооружения, объекта незавершенного строительства	–
3.	Кадастровый номер земельного участка (земельных участков), в границах которого (которых) расположены здание, сооружение, объект незавершенного строительства	60:27:0030525:53
4.	Уникальный учетный номер кадастрового квартала, в границах которого расположены здание, сооружение, объект незавершенного строительства	60:27:0030525
5.	Адрес здания, сооружения, объекта незавершенного строительства	–
5.1	Сведения о местоположении здания, сооружения, объекта незавершенного строительства (при отсутствии адреса) в структурированном в соответствии с федеральной информационной адресной системой виде	Псковская обл., Псков г, Солнечная ул, 65 д
5.2	Дополнительные сведения о местоположении	–
6.	Иные сведения	–

3. Пояснения к сведениям об объекте недвижимости с кадастровым номером 60:27:0030525:86

1.	Здание с кадастровым номером 60:27:0030525:86 по факту расположено в границах кадастрового квартала 60:27:0030525 и на земельном участке с кадастровым номером 60:27:0030525:53.
----	--

Описание местоположения зданий, сооружений, объектов незавершенного строительства на земельном участке

1. Сведения о характерных точках контура объекта недвижимости с кадастровым номером 60:27:0030525:97

Система координат МСК-60, зона 1

Зона № 1

Обозначение характерных точек контура	Содержатся в Едином государственном реестре недвижимости		Определены в ходе выполнения комплексных кадастровых работ			Метод определения координат	Формулы, примененные для расчета средней квадратической погрешности определения координат характерных точек (M_t), м, с подставленными в такие формулы значениями и итоговые (вычисленные) значения M_t , м	
	Координаты , м		Радиус, с, м	Координаты , м				Радиус, м
	X	Y	R	X	Y			R
1	2	3	4	5	6	7	8	9
н3730	–	–	–	4968 90.60	1274 294.1 6	–	Фотограмметрический метод	$M_t = \sqrt{(0.07^2 + 0.07^2)} = 0.10$
н3740	–	–	–	4968 97.01	1274 292.2 1	–	Фотограмметрический метод	$M_t = \sqrt{(0.07^2 + 0.07^2)} = 0.10$
н3750	–	–	–	4969 06.47	1274 322.9 7	–	Фотограмметрический метод	$M_t = \sqrt{(0.07^2 + 0.07^2)} = 0.10$
н3760	–	–	–	4969 00.06	1274 324.9 4	–	Фотограмметрический метод	$M_t = \sqrt{(0.07^2 + 0.07^2)} = 0.10$
н3730	–	–	–	4968 90.60	1274 294.1 6	–	Фотограмметрический метод	$M_t = \sqrt{(0.07^2 + 0.07^2)} = 0.10$
2. Сведения о характеристиках объекта недвижимости с кадастровым номером 60:27:0030525:97								
№ п/п	Наименование характеристики						Значение характеристики	
1	2						3	

1.	Вид объекта недвижимости	Здание
2.	Ранее присвоенный государственный учетный номер (инвентарный) здания, сооружения, объекта незавершенного строительства	–
3.	Кадастровый номер земельного участка (земельных участков), в границах которого (которых) расположены здание, сооружение, объект незавершенного строительства	60:27:0030525:18
4.	Уникальный учетный номер кадастрового квартала, в границах которого расположены здание, сооружение, объект незавершенного строительства	60:27:0030525
5.	Адрес здания, сооружения, объекта незавершенного строительства	–
5.1	Сведения о местоположении здания, сооружения, объекта незавершенного строительства (при отсутствии адреса) в структурированном в соответствии с федеральной информационной адресной системой виде	Псковская обл., Псков г, Солнечная ул, 71 д
5.2	Дополнительные сведения о местоположении	–
6.	Иные сведения	–

3. Пояснения к сведениям об объекте недвижимости с кадастровым номером 60:27:0030525:97

1.	Здание с кадастровым номером 60:27:0030525:97 по факту расположено в границах кадастрового квартала 60:27:0030525 и на земельном участке с кадастровым номером 60:27:0030525:18.
----	--

**Описание местоположения зданий, сооружений,
объектов незавершенного строительства на земельном участке**

1. Сведения о характерных точках контура объекта недвижимости с кадастровым номером 60:27:0030525:96

Система координат МСК-60, зона 1

Зона № 1

Обозначение характеристик	Содержатся в Едином государственном реестре недвижимости	Определены в ходе выполнения комплексных кадастровых работ	Метод определения координат	Формулы, примененные для расчета средней квадратической погрешности определения
---------------------------	--	--	-----------------------------	---

точек конту ра	Координаты , м		Радиу с, м	Координаты , м		Радиус, м		координат характерных точек (M _i), м, с подставленными в такие формулы значениями и итоговые (вычисленные) значения M _t , м
	X	Y	R	X	Y	R		
1	2	3	4	5	6	7	8	9
н3770	–	–	–	4969 11.67	1274 372.8 8	–	Фотограммет рический метод	$M_t = \sqrt{(0.07^2 + 0.07^2)} = 0.10$
н3780	–	–	–	4969 09.15	1274 363.0 6	–	Фотограммет рический метод	$M_t = \sqrt{(0.07^2 + 0.07^2)} = 0.10$
н3790	–	–	–	4969 34.79	1274 356.5 6	–	Фотограммет рический метод	$M_t = \sqrt{(0.07^2 + 0.07^2)} = 0.10$
н3800	–	–	–	4969 37.31	1274 366.3 8	–	Фотограммет рический метод	$M_t = \sqrt{(0.07^2 + 0.07^2)} = 0.10$
н3770	–	–	–	4969 11.67	1274 372.8 8	–	Фотограммет рический метод	$M_t = \sqrt{(0.07^2 + 0.07^2)} = 0.10$

2. Сведения о характеристиках объекта недвижимости с кадастровым номером 60:27:0030525:96

№ п/п	Наименование характеристики	Значение характеристики
1	2	3
1.	Вид объекта недвижимости	Здание
2.	Ранее присвоенный государственный учетный номер (инвентарный) здания, сооружения, объекта незавершенного строительства	–
3.	Кадастровый номер земельного участка (земельных	60:27:0030525:36

	участков), в границах которого (которых) расположены здание, сооружение, объект незавершенного строительства	
4.	Уникальный учетный номер кадастрового квартала, в границах которого расположены здание, сооружение, объект незавершенного строительства	60:27:0030525
5.	Адрес здания, сооружения, объекта незавершенного строительства	–
5.1	Сведения о местоположении здания, сооружения, объекта незавершенного строительства (при отсутствии адреса) в структурированном в соответствии с федеральной информационной адресной системой виде	Псковская обл., Псков г, Солнечная ул, 65Б д
5.2	Дополнительные сведения о местоположении	–
6.	Иные сведения	–

3. Пояснения к сведениям об объекте недвижимости с кадастровым номером 60:27:0030525:96

1.	Здание с кадастровым номером 60:27:0030525:96 по факту расположено в границах кадастрового квартала 60:27:0030525 и на земельном участке с кадастровым номером 60:27:0030525:36.
----	--

**Описание местоположения зданий, сооружений,
объектов незавершенного строительства на земельном участке**

1. Сведения о характерных точках контура объекта недвижимости с кадастровым номером 60:27:0030525:80

Система координат МСК-60, зона 1

Зона № 1

Обозначение характеристик	Содержатся в Едином государственном реестре недвижимости	Определены в ходе выполнения комплексных кадастровых работ	Метод определения координат	Формулы, примененные для расчета средней квадратической погрешности определения
---------------------------	--	--	-----------------------------	---

точек конту ра	Координаты , м		Радиу с, м	Координаты , м		Радиус, м		координат характерных точек (M _i), м, с подставленными в такие формулы значениями и итоговые (вычисленные) значения M _t , м
	X	Y	R	X	Y	R		
1	2	3	4	5	6	7	8	9
н3810	–	–	–	4968 88.93	1274 346.5 0	–	Фотограммет рический метод	$M_t = \sqrt{(0.07^2 + 0.07^2)} = 0.10$
н3820	–	–	–	4968 95.21	1274 344.8 2	–	Фотограммет рический метод	$M_t = \sqrt{(0.07^2 + 0.07^2)} = 0.10$
н3830	–	–	–	4968 99.20	1274 359.6 9	–	Фотограммет рический метод	$M_t = \sqrt{(0.07^2 + 0.07^2)} = 0.10$
н3840	–	–	–	4968 92.92	1274 361.3 7	–	Фотограммет рический метод	$M_t = \sqrt{(0.07^2 + 0.07^2)} = 0.10$
н3810	–	–	–	4968 88.93	1274 346.5 0	–	Фотограммет рический метод	$M_t = \sqrt{(0.07^2 + 0.07^2)} = 0.10$

2. Сведения о характеристиках объекта недвижимости с кадастровым номером 60:27:0030525:80

№ п/п	Наименование характеристики	Значение характеристики
1	2	3
1.	Вид объекта недвижимости	Здание
2.	Ранее присвоенный государственный учетный номер (инвентарный) здания, сооружения, объекта незавершенного строительства	–
3.	Кадастровый номер земельного участка (земельных	60:27:0030525:54

	участков), в границах которого (которых) расположены здание, сооружение, объект незавершенного строительства	
4.	Уникальный учетный номер кадастрового квартала, в границах которого расположены здание, сооружение, объект незавершенного строительства	60:27:0030525
5.	Адрес здания, сооружения, объекта незавершенного строительства	–
5.1	Сведения о местоположении здания, сооружения, объекта незавершенного строительства (при отсутствии адреса) в структурированном в соответствии с федеральной информационной адресной системой виде	Псковская обл., Псков г, Солнечная ул, 65 д
5.2	Дополнительные сведения о местоположении	–
6.	Иные сведения	–

3. Пояснения к сведениям об объекте недвижимости с кадастровым номером 60:27:0030525:80

1.	Здание с кадастровым номером 60:27:0030525:80 по факту расположено в границах кадастрового квартала 60:27:0030525 и на земельном участке с кадастровым номером 60:27:0030525:54.
----	--

**Описание местоположения зданий, сооружений,
объектов незавершенного строительства на земельном участке**

1. Сведения о характерных точках контура объекта недвижимости с кадастровым номером 60:27:0030525:102

Система координат МСК-60, зона 1

Зона № 1

Обозначение характеристик	Содержатся в Едином государственном реестре недвижимости	Определены в ходе выполнения комплексных кадастровых работ	Метод определения координат	Формулы, примененные для расчета средней квадратической погрешности определения
---------------------------	--	--	-----------------------------	---

точек конту ра	Координаты , м		Радиу с, м	Координаты , м		Радиус, м		координат характерных точек (M _i), м, с подставленными в такие формулы значениями и итоговые (вычисленные) значения M _t , м
	X	Y	R	X	Y	R		
1	2	3	4	5	6	7	8	9
н3850	–	–	–	4968 93.56	1274 377.7 6	–	Фотограммет рический метод	$M_t = \sqrt{(0.07^2 + 0.07^2)} = 0.10$
н3860	–	–	–	4968 84.24	1274 380.5 3	–	Фотограммет рический метод	$M_t = \sqrt{(0.07^2 + 0.07^2)} = 0.10$
н3870	–	–	–	4968 83.20	1274 377.0 6	–	Фотограммет рический метод	$M_t = \sqrt{(0.07^2 + 0.07^2)} = 0.10$
н3880	–	–	–	4968 80.44	1274 377.9 4	–	Фотограммет рический метод	$M_t = \sqrt{(0.07^2 + 0.07^2)} = 0.10$
н3890	–	–	–	4968 69.76	1274 342.6 4	–	Фотограммет рический метод	$M_t = \sqrt{(0.07^2 + 0.07^2)} = 0.10$
н3900	–	–	–	4968 82.03	1274 338.9 7	–	Фотограммет рический метод	$M_t = \sqrt{(0.07^2 + 0.07^2)} = 0.10$
н3850	–	–	–	4968 93.56	1274 377.7 6	–	Фотограммет рический метод	$M_t = \sqrt{(0.07^2 + 0.07^2)} = 0.10$

2. Сведения о характеристиках объекта недвижимости с кадастровым номером 60:27:0030525:102

№ п/п	Наименование характеристики	Значение характеристики
1	2	3

1.	Вид объекта недвижимости	Здание
2.	Ранее присвоенный государственный учетный номер (инвентарный) здания, сооружения, объекта незавершенного строительства	–
3.	Кадастровый номер земельного участка (земельных участков), в границах которого (которых) расположены здание, сооружение, объект незавершенного строительства	60:27:0030525:18
4.	Уникальный учетный номер кадастрового квартала, в границах которого расположены здание, сооружение, объект незавершенного строительства	60:27:0030525
5.	Адрес здания, сооружения, объекта незавершенного строительства	–
5.1	Сведения о местоположении здания, сооружения, объекта незавершенного строительства (при отсутствии адреса) в структурированном в соответствии с федеральной информационной адресной системой виде	Псковская обл., Псков г, Солнечная ул, 71 д
5.2	Дополнительные сведения о местоположении	–
6.	Иные сведения	–

3. Пояснения к сведениям об объекте недвижимости с кадастровым номером 60:27:0030525:102

1.	Здание с кадастровым номером 60:27:0030525:102 по факту расположено в границах кадастрового квартала 60:27:0030525 и на земельном участке с кадастровым номером 60:27:0030525:18.
----	---

**Описание местоположения зданий, сооружений,
объектов незавершенного строительства на земельном участке**

1. Сведения о характерных точках контура объекта недвижимости с кадастровым номером 60:27:0030525:104

Система координат МСК-60, зона 1

Зона № 1

Обозначение характеристик	Содержатся в Едином государственном реестре недвижимости	Определены в ходе выполнения комплексных кадастровых работ	Метод определения координат	Формулы, примененные для расчета средней квадратической погрешности определения
---------------------------	--	--	-----------------------------	---

точек конту ра	Координаты , м		Радиу с, м	Координаты , м		Радиус, м		координат характерных точек (M _i), м, с подставленными в такие формулы значениями и итоговые (вычисленные) значения M _t , м
	X	Y	R	X	Y	R		
1	2	3	4	5	6	7	8	9
н3910	–	–	–	4968 74.01	1274 305.7 6	–	Фотограммет рический метод	$M_t = \sqrt{(0.07^2 + 0.07^2)} = 0.10$
н3920	–	–	–	4968 76.83	1274 313.0 7	–	Фотограммет рический метод	$M_t = \sqrt{(0.07^2 + 0.07^2)} = 0.10$
н3930	–	–	–	4968 77.69	1274 315.6 7	–	Фотограммет рический метод	$M_t = \sqrt{(0.07^2 + 0.07^2)} = 0.10$
н3940	–	–	–	4968 77.87	1274 316.7 2	–	Фотограммет рический метод	$M_t = \sqrt{(0.07^2 + 0.07^2)} = 0.10$
н3950	–	–	–	4968 77.71	1274 317.5 4	–	Фотограммет рический метод	$M_t = \sqrt{(0.07^2 + 0.07^2)} = 0.10$
н3960	–	–	–	4968 77.23	1274 318.5 3	–	Фотограммет рический метод	$M_t = \sqrt{(0.07^2 + 0.07^2)} = 0.10$
н3970	–	–	–	4968 76.62	1274 319.2 9	–	Фотограммет рический метод	$M_t = \sqrt{(0.07^2 + 0.07^2)} = 0.10$
н3980	–	–	–	4968 75.16	1274 320.2 3	–	Фотограммет рический метод	$M_t = \sqrt{(0.07^2 + 0.07^2)} = 0.10$
н3990	–	–	–	4968 63.73	1274 324.3	–	Фотограммет рический	$M_t = \sqrt{(0.07^2 + 0.07^2)} = 0.10$

					0		метод	
н4000	–	–	–	4968 61.30	1274 325.1 9	–	Фотограмметрический метод	$Mt=\sqrt{(0.07^2+0.07^2)}=0.10$
н4010	–	–	–	4968 55.16	1274 327.3 7	–	Фотограмметрический метод	$Mt=\sqrt{(0.07^2+0.07^2)}=0.10$
н4020	–	–	–	4968 52.58	1274 328.3 4	–	Фотограмметрический метод	$Mt=\sqrt{(0.07^2+0.07^2)}=0.10$
н4030	–	–	–	4968 52.71	1274 328.7 3	–	Фотограмметрический метод	$Mt=\sqrt{(0.07^2+0.07^2)}=0.10$
н4040	–	–	–	4968 13.12	1274 342.7 5	–	Фотограмметрический метод	$Mt=\sqrt{(0.07^2+0.07^2)}=0.10$
н4050	–	–	–	4968 12.80	1274 341.8 8	–	Фотограмметрический метод	$Mt=\sqrt{(0.07^2+0.07^2)}=0.10$
н4060	–	–	–	4967 78.94	1274 353.9 8	–	Фотограмметрический метод	$Mt=\sqrt{(0.07^2+0.07^2)}=0.10$
н4070	–	–	–	4967 80.84	1274 359.3 0	–	Фотограмметрический метод	$Mt=\sqrt{(0.07^2+0.07^2)}=0.10$
н4080	–	–	–	4967 63.39	1274 365.5 6	–	Фотограмметрический метод	$Mt=\sqrt{(0.07^2+0.07^2)}=0.10$
н4090	–	–	–	4967 57.11	1274 346.9 7	–	Фотограмметрический метод	$Mt=\sqrt{(0.07^2+0.07^2)}=0.10$
н3910	–	–	–	4968 74.01	1274 305.7 6	–	Фотограмметрический метод	$Mt=\sqrt{(0.07^2+0.07^2)}=0.10$

2. Сведения о характеристиках объекта недвижимости с кадастровым номером 60:27:0030525:104

№ п/п	Наименование характеристики	Значение характеристики
1	2	3

1.	Вид объекта недвижимости	Здание
2.	Ранее присвоенный государственный учетный номер (инвентарный) здания, сооружения, объекта незавершенного строительства	–
3.	Кадастровый номер земельного участка (земельных участков), в границах которого (которых) расположены здание, сооружение, объект незавершенного строительства	60:27:0030525:40
4.	Уникальный учетный номер кадастрового квартала, в границах которого расположены здание, сооружение, объект незавершенного строительства	60:27:0030525
5.	Адрес здания, сооружения, объекта незавершенного строительства	–
5.1	Сведения о местоположении здания, сооружения, объекта незавершенного строительства (при отсутствии адреса) в структурированном в соответствии с федеральной информационной адресной системой виде	Псковская обл., Псков г, Солнечная ул, 71 д
5.2	Дополнительные сведения о местоположении	–
6.	Иные сведения	–

3. Пояснения к сведениям об объекте недвижимости с кадастровым номером 60:27:0030525:104

1.	Здание с кадастровым номером 60:27:0030525:104 по факту расположено в границах кадастрового квартала 60:27:0030525 и на земельном участке с кадастровым номером 60:27:0030525:40.
----	---

**Описание местоположения зданий, сооружений,
объектов незавершенного строительства на земельном участке**

1. Сведения о характерных точках контура объекта недвижимости с кадастровым номером 60:27:0030525:99

Система координат МСК-60, зона 1

Зона № 1

Обозначение характеристик	Содержатся в Едином государственном реестре недвижимости	Определены в ходе выполнения комплексных кадастровых работ	Метод определения координат	Формулы, примененные для расчета средней квадратической погрешности определения
---------------------------	--	--	-----------------------------	---

точек конту ра	Координаты , м		Радиу с, м	Координаты , м		Радиус, м		координат характерных точек (M _i), м, с подставленными в такие формулы значениями и итоговые (вычисленные) значения M _t , м
	X	Y	R	X	Y	R		
1	2	3	4	5	6	7	8	9
н4100	–	–	–	4968 26.34	1274 289.8 2	–	Фотограммет рический метод	$M_t = \sqrt{(0.07^2 + 0.07^2)} = 0.10$
н4110	–	–	–	4968 32.13	1274 304.5 6	–	Фотограммет рический метод	$M_t = \sqrt{(0.07^2 + 0.07^2)} = 0.10$
н4120	–	–	–	4967 98.21	1274 317.7 8	–	Фотограммет рический метод	$M_t = \sqrt{(0.07^2 + 0.07^2)} = 0.10$
н4130	–	–	–	4967 92.24	1274 303.3 1	–	Фотограммет рический метод	$M_t = \sqrt{(0.07^2 + 0.07^2)} = 0.10$
н4100	–	–	–	4968 26.34	1274 289.8 2	–	Фотограммет рический метод	$M_t = \sqrt{(0.07^2 + 0.07^2)} = 0.10$

2. Сведения о характеристиках объекта недвижимости с кадастровым номером 60:27:0030525:99

№ п/п	Наименование характеристики	Значение характеристики
1	2	3
1.	Вид объекта недвижимости	Здание
2.	Ранее присвоенный государственный учетный номер (инвентарный) здания, сооружения, объекта незавершенного строительства	–
3.	Кадастровый номер земельного участка (земельных	60:27:0030525:18

	участков), в границах которого (которых) расположены здание, сооружение, объект незавершенного строительства	
4.	Уникальный учетный номер кадастрового квартала, в границах которого расположены здание, сооружение, объект незавершенного строительства	60:27:0030525
5.	Адрес здания, сооружения, объекта незавершенного строительства	–
5.1	Сведения о местоположении здания, сооружения, объекта незавершенного строительства (при отсутствии адреса) в структурированном в соответствии с федеральной информационной адресной системой виде	Псковская обл., Псков г, Солнечная ул, 71 д
5.2	Дополнительные сведения о местоположении	–
6.	Иные сведения	–

3. Пояснения к сведениям об объекте недвижимости с кадастровым номером 60:27:0030525:99

1.	Здание с кадастровым номером 60:27:0030525:99 по факту расположено в границах кадастрового квартала 60:27:0030525 и на земельном участке с кадастровым номером 60:27:0030525:18.
----	--

**Описание местоположения зданий, сооружений,
объектов незавершенного строительства на земельном участке**

1. Сведения о характерных точках контура объекта недвижимости с кадастровым номером 60:27:0030525:100

Система координат МСК-60, зона 1

Зона № 1

Обозначение характеристик	Содержатся в Едином государственном реестре недвижимости	Определены в ходе выполнения комплексных кадастровых работ	Метод определения координат	Формулы, примененные для расчета средней квадратической погрешности определения
---------------------------	--	--	-----------------------------	---

точек конту ра	Координаты , м		Радиу с, м	Координаты , м		Радиус, м		координат характерных точек (M _i), м, с подставленными в такие формулы значениями и итоговые (вычисленные) значения M _t , м
	X	Y	R	X	Y	R		
1	2	3	4	5	6	7	8	9
н4140	–	–	–	4967 30.45	1274 375.5 1	–	Фотограммет рический метод	$M_t = \sqrt{(0.07^2 + 0.07^2)} = 0.10$
н4150	–	–	–	4967 41.93	1274 370.6 6	–	Фотограммет рический метод	$M_t = \sqrt{(0.07^2 + 0.07^2)} = 0.10$
н4160	–	–	–	4967 44.45	1274 376.6 5	–	Фотограммет рический метод	$M_t = \sqrt{(0.07^2 + 0.07^2)} = 0.10$
н4170	–	–	–	4967 32.97	1274 381.5 0	–	Фотограммет рический метод	$M_t = \sqrt{(0.07^2 + 0.07^2)} = 0.10$
н4140	–	–	–	4967 30.45	1274 375.5 1	–	Фотограммет рический метод	$M_t = \sqrt{(0.07^2 + 0.07^2)} = 0.10$

2. Сведения о характеристиках объекта недвижимости с кадастровым номером 60:27:0030525:100

№ п/п	Наименование характеристики	Значение характеристики
1	2	3
1.	Вид объекта недвижимости	Здание
2.	Ранее присвоенный государственный учетный номер (инвентарный) здания, сооружения, объекта незавершенного строительства	–
3.	Кадастровый номер земельного участка (земельных	60:27:0030525:18

	участков), в границах которого (которых) расположены здание, сооружение, объект незавершенного строительства	
4.	Уникальный учетный номер кадастрового квартала, в границах которого расположены здание, сооружение, объект незавершенного строительства	60:27:0030525
5.	Адрес здания, сооружения, объекта незавершенного строительства	–
5.1	Сведения о местоположении здания, сооружения, объекта незавершенного строительства (при отсутствии адреса) в структурированном в соответствии с федеральной информационной адресной системой виде	Псковская обл., Псков г, Солнечная ул, 71 д
5.2	Дополнительные сведения о местоположении	–
6.	Иные сведения	–

3. Пояснения к сведениям об объекте недвижимости с кадастровым номером 60:27:0030525:100

1.	Здание с кадастровым номером 60:27:0030525:100 по факту расположено в границах кадастрового квартала 60:27:0030525 и на земельном участке с кадастровым номером 60:27:0030525:18.
----	---

**Описание местоположения зданий, сооружений,
объектов незавершенного строительства на земельном участке**

1. Сведения о характерных точках контура объекта недвижимости с кадастровым номером 60:27:0030525:105

Система координат МСК-60, зона 1

Зона № 1

Обозначение характеристик	Содержатся в Едином государственном реестре недвижимости	Определены в ходе выполнения комплексных кадастровых работ	Метод определения координат	Формулы, примененные для расчета средней квадратической погрешности определения
---------------------------	--	--	-----------------------------	---

точек конту ра	Координаты , м		Радиу с, м	Координаты , м		Радиус, м		координат характерных точек (M _i), м, с подставленными в такие формулы значениями и итоговые (вычисленные) значения M _t , м
	X	Y	R	X	Y	R		
1	2	3	4	5	6	7	8	9
н4180	–	–	–	4967 12.79	1274 355.3 0	–	Фотограммет рический метод	$M_t = \sqrt{(0.07^2 + 0.07^2)} = 0.10$
н4190	–	–	–	4967 21.85	1274 352.6 2	–	Фотограммет рический метод	$M_t = \sqrt{(0.07^2 + 0.07^2)} = 0.10$
н4200	–	–	–	4967 25.30	1274 364.4 3	–	Фотограммет рический метод	$M_t = \sqrt{(0.07^2 + 0.07^2)} = 0.10$
н4210	–	–	–	4967 16.22	1274 367.0 9	–	Фотограммет рический метод	$M_t = \sqrt{(0.07^2 + 0.07^2)} = 0.10$
н4180	–	–	–	4967 12.79	1274 355.3 0	–	Фотограммет рический метод	$M_t = \sqrt{(0.07^2 + 0.07^2)} = 0.10$

2. Сведения о характеристиках объекта недвижимости с кадастровым номером 60:27:0030525:105

№ п/п	Наименование характеристики	Значение характеристики
1	2	3
1.	Вид объекта недвижимости	Здание
2.	Ранее присвоенный государственный учетный номер (инвентарный) здания, сооружения, объекта незавершенного строительства	–
3.	Кадастровый номер земельного участка (земельных	60:27:0030525:18

	участков), в границах которого (которых) расположены здание, сооружение, объект незавершенного строительства	
4.	Уникальный учетный номер кадастрового квартала, в границах которого расположены здание, сооружение, объект незавершенного строительства	60:27:0030525
5.	Адрес здания, сооружения, объекта незавершенного строительства	–
5.1	Сведения о местоположении здания, сооружения, объекта незавершенного строительства (при отсутствии адреса) в структурированном в соответствии с федеральной информационной адресной системой виде	Псковская обл., Псков г, Солнечная ул, 71 д
5.2	Дополнительные сведения о местоположении	–
6.	Иные сведения	–

3. Пояснения к сведениям об объекте недвижимости с кадастровым номером 60:27:0030525:105

1.	Здание с кадастровым номером 60:27:0030525:105 по факту расположено в границах кадастрового квартала 60:27:0030525 и на земельном участке с кадастровым номером 60:27:0030525:18.
----	---

**Описание местоположения зданий, сооружений,
объектов незавершенного строительства на земельном участке**

1. Сведения о характерных точках контура объекта недвижимости с кадастровым номером 60:27:0030525:70

Система координат МСК-60, зона 1

Зона № 1

Обозначение характеристик	Содержатся в Едином государственном реестре недвижимости	Определены в ходе выполнения комплексных кадастровых работ	Метод определения координат	Формулы, примененные для расчета средней квадратической погрешности определения
---------------------------	--	--	-----------------------------	---

точек конту ра	Координаты , м		Радиу с, м	Координаты , м		Радиус, м		координат характерных точек (M _i), м, с подставленными в такие формулы значениями и итоговые (вычисленные) значения M _t , м
	X	Y	R	X	Y	R		
1	2	3	4	5	6	7	8	9
н4220	–	–	–	4966 89.59	1274 344.7 2	–	Фотограммет рический метод	$M_t = \sqrt{(0.07^2 + 0.07^2)} = 0.10$
н4230	–	–	–	4967 05.88	1274 339.7 6	–	Фотограммет рический метод	$M_t = \sqrt{(0.07^2 + 0.07^2)} = 0.10$
н4240	–	–	–	4967 14.65	1274 368.6 2	–	Фотограммет рический метод	$M_t = \sqrt{(0.07^2 + 0.07^2)} = 0.10$
н4250	–	–	–	4966 98.35	1274 373.5 7	–	Фотограммет рический метод	$M_t = \sqrt{(0.07^2 + 0.07^2)} = 0.10$
н4220	–	–	–	4966 89.59	1274 344.7 2	–	Фотограммет рический метод	$M_t = \sqrt{(0.07^2 + 0.07^2)} = 0.10$

2. Сведения о характеристиках объекта недвижимости с кадастровым номером 60:27:0030525:70

№ п/п	Наименование характеристики	Значение характеристики
1	2	3
1.	Вид объекта недвижимости	Здание
2.	Ранее присвоенный государственный учетный номер (инвентарный) здания, сооружения, объекта незавершенного строительства	–
3.	Кадастровый номер земельного участка (земельных	60:27:0030525:33

	участков), в границах которого (которых) расположены здание, сооружение, объект незавершенного строительства	
4.	Уникальный учетный номер кадастрового квартала, в границах которого расположены здание, сооружение, объект незавершенного строительства	60:27:0030525
5.	Адрес здания, сооружения, объекта незавершенного строительства	–
5.1	Сведения о местоположении здания, сооружения, объекта незавершенного строительства (при отсутствии адреса) в структурированном в соответствии с федеральной информационной адресной системой виде	Псковская обл., Псков г, Советской Армии ул, 58В д
5.2	Дополнительные сведения о местоположении	–
6.	Иные сведения	–

3. Пояснения к сведениям об объекте недвижимости с кадастровым номером 60:27:0030525:70

1.	Здание с кадастровым номером 60:27:0030525:70 по факту расположено в границах кадастрового квартала 60:27:0030525 и на земельном участке с кадастровым номером 60:27:0030525:33.
----	--

**Описание местоположения зданий, сооружений,
объектов незавершенного строительства на земельном участке**

1. Сведения о характерных точках контура объекта недвижимости с кадастровым номером 60:27:0030525:67

Система координат МСК-60, зона 1

Зона № 1

Обозначение характеристик	Содержатся в Едином государственном реестре недвижимости	Определены в ходе выполнения комплексных кадастровых работ	Метод определения координат	Формулы, примененные для расчета средней квадратической погрешности определения
---------------------------	--	--	-----------------------------	---

точек конту ра	Координаты , м		Радиу с, м	Координаты , м		Радиус, м		координат характерных точек (M _i), м, с подставленными в такие формулы значениями и итоговые (вычисленные) значения M _t , м
	X	Y	R	X	Y	R		
1	2	3	4	5	6	7	8	9
н4260	–	–	–	4966 25.71	1274 426.8 5	–	Фотограммет рический метод	$M_t = \sqrt{(0.07^2 + 0.07^2)} = 0.10$
н4270	–	–	–	4966 29.50	1274 462.3 7	–	Фотограммет рический метод	$M_t = \sqrt{(0.07^2 + 0.07^2)} = 0.10$
н4280	–	–	–	4966 23.20	1274 463.3 1	–	Фотограммет рический метод	$M_t = \sqrt{(0.07^2 + 0.07^2)} = 0.10$
н4290	–	–	–	4966 22.57	1274 460.4 1	–	Фотограммет рический метод	$M_t = \sqrt{(0.07^2 + 0.07^2)} = 0.10$
н4300	–	–	–	4966 19.04	1274 427.8 0	–	Фотограммет рический метод	$M_t = \sqrt{(0.07^2 + 0.07^2)} = 0.10$
н4260	–	–	–	4966 25.71	1274 426.8 5	–	Фотограммет рический метод	$M_t = \sqrt{(0.07^2 + 0.07^2)} = 0.10$

2. Сведения о характеристиках объекта недвижимости с кадастровым номером 60:27:0030525:67

№ п/п	Наименование характеристики	Значение характеристики
1	2	3
1.	Вид объекта недвижимости	Здание
2.	Ранее присвоенный государственный учетный номер	–

	(инвентарный) здания, сооружения, объекта незавершенного строительства	
3.	Кадастровый номер земельного участка (земельных участков), в границах которого (которых) расположены здание, сооружение, объект незавершенного строительства	60:27:0030525:33
4.	Уникальный учетный номер кадастрового квартала, в границах которого расположены здание, сооружение, объект незавершенного строительства	60:27:0030525
5.	Адрес здания, сооружения, объекта незавершенного строительства	–
5.1	Сведения о местоположении здания, сооружения, объекта незавершенного строительства (при отсутствии адреса) в структурированном в соответствии с федеральной информационной адресной системой виде	Псковская обл., Псков г, Советской Армии ул, 58В д
5.2	Дополнительные сведения о местоположении	–
6.	Иные сведения	–

3. Пояснения к сведениям об объекте недвижимости с кадастровым номером 60:27:0030525:67

1.	Здание с кадастровым номером 60:27:0030525:67 по факту расположено в границах кадастрового квартала 60:27:0030525 и на земельном участке с кадастровым номером 60:27:0030525:33.
----	--

Описание местоположения зданий, сооружений, объектов незавершенного строительства на земельном участке

1. Сведения о характерных точках контура объекта недвижимости с кадастровым номером 60:27:0030525:64

Система координат МСК-60, зона 1

Зона № 1

Обозначение характеристик	Содержатся в Едином государственном реестре недвижимости	Определены в ходе выполнения комплексных кадастровых работ	Метод определения координат	Формулы, примененные для расчета средней квадратической погрешности определения
---------------------------	--	--	-----------------------------	---

точек конту ра	Координаты , м		Радиу с, м	Координаты , м		Радиус, м		координат характерных точек (M _i), м, с подставленными в такие формулы значениями и итоговые (вычисленные) значения M _t , м
	X	Y	R	X	Y	R		
1	2	3	4	5	6	7	8	9
н4310	–	–	–	4965 76.32	1274 464.4 1	–	Фотограммет рический метод	$M_t = \sqrt{(0.07^2 + 0.07^2)} = 0.10$
н4320	–	–	–	4965 89.98	1274 462.1 0	–	Фотограммет рический метод	$M_t = \sqrt{(0.07^2 + 0.07^2)} = 0.10$
н4330	–	–	–	4965 96.36	1274 500.9 2	–	Фотограммет рический метод	$M_t = \sqrt{(0.07^2 + 0.07^2)} = 0.10$
н4340	–	–	–	4965 82.66	1274 503.1 7	–	Фотограммет рический метод	$M_t = \sqrt{(0.07^2 + 0.07^2)} = 0.10$
н4310	–	–	–	4965 76.32	1274 464.4 1	–	Фотограммет рический метод	$M_t = \sqrt{(0.07^2 + 0.07^2)} = 0.10$

2. Сведения о характеристиках объекта недвижимости с кадастровым номером 60:27:0030525:64

№ п/п	Наименование характеристики	Значение характеристики
1	2	3
1.	Вид объекта недвижимости	Здание
2.	Ранее присвоенный государственный учетный номер (инвентарный) здания, сооружения, объекта незавершенного строительства	–
3.	Кадастровый номер земельного участка (земельных	60:27:0030525:38

	участков), в границах которого (которых) расположены здание, сооружение, объект незавершенного строительства	
4.	Уникальный учетный номер кадастрового квартала, в границах которого расположены здание, сооружение, объект незавершенного строительства	60:27:0030525
5.	Адрес здания, сооружения, объекта незавершенного строительства	–
5.1	Сведения о местоположении здания, сооружения, объекта незавершенного строительства (при отсутствии адреса) в структурированном в соответствии с федеральной информационной адресной системой виде	Псковская обл., Псков г, Советской Армии ул, 58Б д
5.2	Дополнительные сведения о местоположении	–
6.	Иные сведения	–

3. Пояснения к сведениям об объекте недвижимости с кадастровым номером 60:27:0030525:64

1.	Здание с кадастровым номером 60:27:0030525:64 по факту расположено в границах кадастрового квартала 60:27:0030525 и на земельном участке с кадастровым номером 60:27:0030525:38.
----	--

**Описание местоположения зданий, сооружений,
объектов незавершенного строительства на земельном участке**

1. Сведения о характерных точках контура объекта недвижимости с кадастровым номером 60:27:0030525:62

Система координат МСК-60, зона 1

Зона № 1

Обозначение характеристик	Содержатся в Едином государственном реестре недвижимости	Определены в ходе выполнения комплексных кадастровых работ	Метод определения координат	Формулы, примененные для расчета средней квадратической погрешности определения
---------------------------	--	--	-----------------------------	---

точек конту ра	Координаты , м		Радиу с, м	Координаты , м		Радиус, м		координат характерных точек (M _i), м, с подставленными в такие формулы значениями и итоговые (вычисленные) значения M _t , м
	X	Y	R	X	Y	R		
1	2	3	4	5	6	7	8	9
н4350	–	–	–	4965 54.19	1274 507.9 9	–	Фотограммет рический метод	$M_t = \sqrt{(0.07^2 + 0.07^2)} = 0.10$
н4360	–	–	–	4965 53.77	1274 501.2 5	–	Фотограммет рический метод	$M_t = \sqrt{(0.07^2 + 0.07^2)} = 0.10$
н4370	–	–	–	4965 54.91	1274 501.0 9	–	Фотограммет рический метод	$M_t = \sqrt{(0.07^2 + 0.07^2)} = 0.10$
н4380	–	–	–	4965 55.16	1274 503.1 5	–	Фотограммет рический метод	$M_t = \sqrt{(0.07^2 + 0.07^2)} = 0.10$
н4390	–	–	–	4965 59.05	1274 502.6 7	–	Фотограммет рический метод	$M_t = \sqrt{(0.07^2 + 0.07^2)} = 0.10$
н4400	–	–	–	4965 58.80	1274 500.6 1	–	Фотограммет рический метод	$M_t = \sqrt{(0.07^2 + 0.07^2)} = 0.10$
н4410	–	–	–	4965 64.06	1274 499.9 2	–	Фотограммет рический метод	$M_t = \sqrt{(0.07^2 + 0.07^2)} = 0.10$
н4420	–	–	–	4965 64.71	1274 505.7 7	–	Фотограммет рический метод	$M_t = \sqrt{(0.07^2 + 0.07^2)} = 0.10$
н4430	–	–	–	4965 74.40	1274 504.8	–	Фотограммет рический	$M_t = \sqrt{(0.07^2 + 0.07^2)} = 0.10$

					3		метод	
н4440	–	–	–	4965 72.71	1274 489.5 2	–	Фотограмметрический метод	$Mt=\sqrt{(0.07^2+0.07^2)}=0.10$
н4450	–	–	–	4965 63.03	1274 490.8 2	–	Фотограмметрический метод	$Mt=\sqrt{(0.07^2+0.07^2)}=0.10$
н4460	–	–	–	4965 58.75	1274 459.5 3	–	Фотограмметрический метод	$Mt=\sqrt{(0.07^2+0.07^2)}=0.10$
н4470	–	–	–	4965 52.50	1274 460.3 0	–	Фотограмметрический метод	$Mt=\sqrt{(0.07^2+0.07^2)}=0.10$
н4480	–	–	–	4965 52.20	1274 458.1 4	–	Фотограмметрический метод	$Mt=\sqrt{(0.07^2+0.07^2)}=0.10$
н4490	–	–	–	4965 48.28	1274 458.6 8	–	Фотограмметрический метод	$Mt=\sqrt{(0.07^2+0.07^2)}=0.10$
н4500	–	–	–	4965 48.58	1274 460.8 3	–	Фотограмметрический метод	$Mt=\sqrt{(0.07^2+0.07^2)}=0.10$
н4510	–	–	–	4965 42.25	1274 461.6 7	–	Фотограмметрический метод	$Mt=\sqrt{(0.07^2+0.07^2)}=0.10$
н4520	–	–	–	4965 47.17	1274 500.9 1	–	Фотограмметрический метод	$Mt=\sqrt{(0.07^2+0.07^2)}=0.10$
н4530	–	–	–	4965 47.41	1274 507.1 5	–	Фотограмметрический метод	$Mt=\sqrt{(0.07^2+0.07^2)}=0.10$
н4350	–	–	–	4965 54.19	1274 507.9 9	–	Фотограмметрический метод	$Mt=\sqrt{(0.07^2+0.07^2)}=0.10$

2. Сведения о характеристиках объекта недвижимости с кадастровым номером 60:27:0030525:62

№ п/п	Наименование характеристики	Значение характеристики
1	2	3

1.	Вид объекта недвижимости	Здание
2.	Ранее присвоенный государственный учетный номер (инвентарный) здания, сооружения, объекта незавершенного строительства	–
3.	Кадастровый номер земельного участка (земельных участков), в границах которого (которых) расположены здание, сооружение, объект незавершенного строительства	60:27:0030525:37
4.	Уникальный учетный номер кадастрового квартала, в границах которого расположены здание, сооружение, объект незавершенного строительства	60:27:0030525
5.	Адрес здания, сооружения, объекта незавершенного строительства	–
5.1	Сведения о местоположении здания, сооружения, объекта незавершенного строительства (при отсутствии адреса) в структурированном в соответствии с федеральной информационной адресной системой виде	Псковская обл., Псков г, Советской Армии ул, 58 д
5.2	Дополнительные сведения о местоположении	–
6.	Иные сведения	–

3. Пояснения к сведениям об объекте недвижимости с кадастровым номером 60:27:0030525:62

1.	Здание с кадастровым номером 60:27:0030525:62 по факту расположено в границах кадастрового квартала 60:27:0030525 и на земельном участке с кадастровым номером 60:27:0030525:37.
----	--

**Описание местоположения зданий, сооружений,
объектов незавершенного строительства на земельном участке**

1. Сведения о характерных точках контура объекта недвижимости с кадастровым номером 60:27:0030525:101

Система координат МСК-60, зона 1

Зона № 1

Обозначение характеристик	Содержатся в Едином государственном реестре недвижимости	Определены в ходе выполнения комплексных кадастровых работ	Метод определения координат	Формулы, примененные для расчета средней квадратической погрешности определения
---------------------------	--	--	-----------------------------	---

точек конту ра	Координаты , м		Радиу с, м	Координаты , м		Радиус, м		координат характерных точек (M _i), м, с подставленными в такие формулы значениями и итоговые (вычисленные) значения M _t , м
	X	Y	R	X	Y	R		
1	2	3	4	5	6	7	8	9
н4540	–	–	–	4967 74.64	1274 398.2 4	–	Фотограммет рический метод	$M_t = \sqrt{(0.07^2 + 0.07^2)} = 0.10$
н4550	–	–	–	4968 32.20	1274 379.9 5	–	Фотограммет рический метод	$M_t = \sqrt{(0.07^2 + 0.07^2)} = 0.10$
н4560	–	–	–	4968 35.98	1274 391.8 3	–	Фотограммет рический метод	$M_t = \sqrt{(0.07^2 + 0.07^2)} = 0.10$
н4570	–	–	–	4967 78.43	1274 410.1 3	–	Фотограммет рический метод	$M_t = \sqrt{(0.07^2 + 0.07^2)} = 0.10$
н4540	–	–	–	4967 74.64	1274 398.2 4	–	Фотограммет рический метод	$M_t = \sqrt{(0.07^2 + 0.07^2)} = 0.10$

2. Сведения о характеристиках объекта недвижимости с кадастровым номером 60:27:0030525:101

№ п/п	Наименование характеристики	Значение характеристики
1	2	3
1.	Вид объекта недвижимости	Здание
2.	Ранее присвоенный государственный учетный номер (инвентарный) здания, сооружения, объекта незавершенного строительства	–
3.	Кадастровый номер земельного участка (земельных	60:27:0030525:25

	участков), в границах которого (которых) расположены здание, сооружение, объект незавершенного строительства	
4.	Уникальный учетный номер кадастрового квартала, в границах которого расположены здание, сооружение, объект незавершенного строительства	60:27:0030525
5.	Адрес здания, сооружения, объекта незавершенного строительства	–
5.1	Сведения о местоположении здания, сооружения, объекта незавершенного строительства (при отсутствии адреса) в структурированном в соответствии с федеральной информационной адресной системой виде	Псковская обл., Псков г, Солнечная ул, 71 д
5.2	Дополнительные сведения о местоположении	–
6.	Иные сведения	–

3. Пояснения к сведениям об объекте недвижимости с кадастровым номером 60:27:0030525:101

1.	Здание с кадастровым номером 60:27:0030525:101 по факту расположено в границах кадастрового квартала 60:27:0030525 и на земельном участке с кадастровым номером 60:27:0030525:25.
----	---

**Описание местоположения зданий, сооружений,
объектов незавершенного строительства на земельном участке**

1. Сведения о характерных точках контура объекта недвижимости с кадастровым номером 60:27:0030525:59

Система координат МСК-60, зона 1

Зона № 1

Обозначение характеристик	Содержатся в Едином государственном реестре недвижимости	Определены в ходе выполнения комплексных кадастровых работ	Метод определения координат	Формулы, примененные для расчета средней квадратической погрешности определения
---------------------------	--	--	-----------------------------	---

точек конту ра	Координаты , м		Радиу с, м	Координаты , м		Радиус, м		координат характерных точек (M _i), м, с подставленными в такие формулы значениями и итоговые (вычисленные) значения M _t , м
	X	Y	R	X	Y	R		
1	2	3	4	5	6	7	8	9
н4580	–	–	–	4968 46.72	1274 411.7 9	–	Фотограммет рический метод	$M_t = \sqrt{(0.07^2 + 0.07^2)} = 0.10$
н4590	–	–	–	4968 43.07	1274 399.9 3	–	Фотограммет рический метод	$M_t = \sqrt{(0.07^2 + 0.07^2)} = 0.10$
н4600	–	–	–	4968 69.13	1274 392.0 1	–	Фотограммет рический метод	$M_t = \sqrt{(0.07^2 + 0.07^2)} = 0.10$
н4610	–	–	–	4968 72.63	1274 403.9 6	–	Фотограммет рический метод	$M_t = \sqrt{(0.07^2 + 0.07^2)} = 0.10$
н4620	–	–	–	4968 69.52	1274 404.9 0	–	Фотограммет рический метод	$M_t = \sqrt{(0.07^2 + 0.07^2)} = 0.10$
н4630	–	–	–	4968 70.95	1274 409.8 7	–	Фотограммет рический метод	$M_t = \sqrt{(0.07^2 + 0.07^2)} = 0.10$
н4640	–	–	–	4968 59.50	1274 413.2 3	–	Фотограммет рический метод	$M_t = \sqrt{(0.07^2 + 0.07^2)} = 0.10$
н4650	–	–	–	4968 58.03	1274 408.3 8	–	Фотограммет рический метод	$M_t = \sqrt{(0.07^2 + 0.07^2)} = 0.10$
н4580	–	–	–	4968 46.72	1274 411.7	–	Фотограммет рический	$M_t = \sqrt{(0.07^2 + 0.07^2)} = 0.10$

				9		метод	
2. Сведения о характеристиках объекта недвижимости с кадастровым номером <u>60:27:0030525:59</u>							
№ п/п	Наименование характеристики					Значение характеристики	
1	2					3	
1.	Вид объекта недвижимости					Здание	
2.	Ранее присвоенный государственный учетный номер (инвентарный) здания, сооружения, объекта незавершенного строительства					–	
3.	Кадастровый номер земельного участка (земельных участков), в границах которого (которых) расположены здание, сооружение, объект незавершенного строительства					60:27:0030525:45	
4.	Уникальный учетный номер кадастрового квартала, в границах которого расположены здание, сооружение, объект незавершенного строительства					60:27:0030525	
5.	Адрес здания, сооружения, объекта незавершенного строительства					–	
5.1	Сведения о местоположении здания, сооружения, объекта незавершенного строительства (при отсутствии адреса) в структурированном в соответствии с федеральной информационной адресной системой виде					Псковская обл., Псков г, Советской Армии ул, 58Б д	
5.2	Дополнительные сведения о местоположении					–	
6.	Иные сведения					–	
3. Пояснения к сведениям об объекте недвижимости с кадастровым номером <u>60:27:0030525:59</u>							
1.	Здание с кадастровым номером 60:27:0030525:59 по факту расположено в границах кадастрового квартала 60:27:0030525 и на земельном участке с кадастровым номером 60:27:0030525:45.						
Описание местоположения зданий, сооружений, объектов незавершенного строительства на земельном участке							
1. Сведения о характерных точках контура объекта недвижимости с кадастровым номером <u>60:27:0030525:57</u>							
Система координат <u>МСК-60, зона 1</u>				Зона № 1			

Обозначение характеристик точек контура	Содержатся в Едином государственном реестре недвижимости		Определены в ходе выполнения комплексных кадастровых работ				Метод определения координат	Формулы, примененные для расчета средней квадратической погрешности определения координат характерных точек (M_t), м, с подставленными в такие формулы значениями и итоговые (вычисленные) значения M_t , м
	Координаты, м		Радиус, м	Координаты, м		Радиус, м		
	X	Y	R	X	Y	R		
1	2	3	4	5	6	7	8	9
н4660	–	–	–	4968 42.68	1274 439.8 5	–	Фотограмметрический метод	$M_t = \sqrt{(0.07^2 + 0.07^2)} = 0.10$
н4670	–	–	–	4968 57.47	1274 437.0 5	–	Фотограмметрический метод	$M_t = \sqrt{(0.07^2 + 0.07^2)} = 0.10$
н4680	–	–	–	4968 58.66	1274 443.3 3	–	Фотограмметрический метод	$M_t = \sqrt{(0.07^2 + 0.07^2)} = 0.10$
н4690	–	–	–	4968 43.87	1274 446.1 2	–	Фотограмметрический метод	$M_t = \sqrt{(0.07^2 + 0.07^2)} = 0.10$
н4660	–	–	–	4968 42.68	1274 439.8 5	–	Фотограмметрический метод	$M_t = \sqrt{(0.07^2 + 0.07^2)} = 0.10$
2. Сведения о характеристиках объекта недвижимости с кадастровым номером 60:27:0030525:57								
№ п/п	Наименование характеристики						Значение характеристики	
1	2						3	

1.	Вид объекта недвижимости	Здание
2.	Ранее присвоенный государственный учетный номер (инвентарный) здания, сооружения, объекта незавершенного строительства	–
3.	Кадастровый номер земельного участка (земельных участков), в границах которого (которых) расположены здание, сооружение, объект незавершенного строительства	60:27:0030525:45
4.	Уникальный учетный номер кадастрового квартала, в границах которого расположены здание, сооружение, объект незавершенного строительства	60:27:0030525
5.	Адрес здания, сооружения, объекта незавершенного строительства	–
5.1	Сведения о местоположении здания, сооружения, объекта незавершенного строительства (при отсутствии адреса) в структурированном в соответствии с федеральной информационной адресной системой виде	Псковская обл., Псков г, Советской Армии ул, 58Б д
5.2	Дополнительные сведения о местоположении	–
6.	Иные сведения	–

3. Пояснения к сведениям об объекте недвижимости с кадастровым номером 60:27:0030525:57

- | | |
|----|--|
| 1. | Здание с кадастровым номером 60:27:0030525:57 по факту расположено в границах кадастрового квартала 60:27:0030525 и на земельном участке с кадастровым номером 60:27:0030525:45. |
|----|--|

**Описание местоположения зданий, сооружений,
объектов незавершенного строительства на земельном участке**

1. Сведения о характерных точках контура объекта недвижимости с кадастровым номером 60:27:0030525:56

Система координат МСК-60, зона 1

Зона № 1

Обозначение характеристик	Содержатся в Едином государственном реестре недвижимости	Определены в ходе выполнения комплексных кадастровых работ	Метод определения координат	Формулы, примененные для расчета средней квадратической погрешности определения
---------------------------	--	--	-----------------------------	---

точек конту ра	Координаты , м		Радиу с, м	Координаты , м		Радиус, м		координат характерных точек (M _i), м, с подставленными в такие формулы значениями и итоговые (вычисленные) значения M _t , м
	X	Y	R	X	Y	R		
1	2	3	4	5	6	7	8	9
н4700	–	–	–	4967 89.41	1274 470.2 9	–	Фотограммет рический метод	$M_t = \sqrt{(0.07^2 + 0.07^2)} = 0.10$
н4710	–	–	–	4968 63.61	1274 460.0 0	–	Фотограммет рический метод	$M_t = \sqrt{(0.07^2 + 0.07^2)} = 0.10$
н4720	–	–	–	4968 65.84	1274 481.2 9	–	Фотограммет рический метод	$M_t = \sqrt{(0.07^2 + 0.07^2)} = 0.10$
н4730	–	–	–	4967 92.03	1274 491.5 4	–	Фотограммет рический метод	$M_t = \sqrt{(0.07^2 + 0.07^2)} = 0.10$
н4740	–	–	–	4967 91.93	1274 490.7 3	–	Фотограммет рический метод	$M_t = \sqrt{(0.07^2 + 0.07^2)} = 0.10$
н4750	–	–	–	4967 89.67	1274 472.4 7	–	Фотограммет рический метод	$M_t = \sqrt{(0.07^2 + 0.07^2)} = 0.10$
н4700	–	–	–	4967 89.41	1274 470.2 9	–	Фотограммет рический метод	$M_t = \sqrt{(0.07^2 + 0.07^2)} = 0.10$

2. Сведения о характеристиках объекта недвижимости с кадастровым номером 60:27:0030525:56

№ п/п	Наименование характеристики	Значение характеристики
1	2	3

1.	Вид объекта недвижимости	Здание
2.	Ранее присвоенный государственный учетный номер (инвентарный) здания, сооружения, объекта незавершенного строительства	–
3.	Кадастровый номер земельного участка (земельных участков), в границах которого (которых) расположены здание, сооружение, объект незавершенного строительства	60:27:0030525:45
4.	Уникальный учетный номер кадастрового квартала, в границах которого расположены здание, сооружение, объект незавершенного строительства	60:27:0030525
5.	Адрес здания, сооружения, объекта незавершенного строительства	–
5.1	Сведения о местоположении здания, сооружения, объекта незавершенного строительства (при отсутствии адреса) в структурированном в соответствии с федеральной информационной адресной системой виде	Псковская обл., Псков г, Советской Армии ул, 58Б д
5.2	Дополнительные сведения о местоположении	–
6.	Иные сведения	–

3. Пояснения к сведениям об объекте недвижимости с кадастровым номером 60:27:0030525:56

1.	Здание с кадастровым номером 60:27:0030525:56 по факту расположено в границах кадастрового квартала 60:27:0030525 и на земельном участке с кадастровым номером 60:27:0030525:45.
----	--

**Описание местоположения зданий, сооружений,
объектов незавершенного строительства на земельном участке**

1. Сведения о характерных точках контура объекта недвижимости с кадастровым номером 60:27:0030525:61

Система координат МСК-60, зона 1

Зона № 1

Обозначение характеристик	Содержатся в Едином государственном реестре недвижимости	Определены в ходе выполнения комплексных кадастровых работ	Метод определения координат	Формулы, примененные для расчета средней квадратической погрешности определения
---------------------------	--	--	-----------------------------	---

точек конту ра	Координаты , м		Радиу с, м	Координаты , м		Радиус, м		координат характерных точек (M _i), м, с подставленными в такие формулы значениями и итоговые (вычисленные) значения M _t , м
	X	Y	R	X	Y	R		
1	2	3	4	5	6	7	8	9
н4750	–	–	–	4967 89.67	1274 472.4 7	–	Фотограммет рический метод	$M_t = \sqrt{(0.07^2 + 0.07^2)} = 0.10$
н4740	–	–	–	4967 91.93	1274 490.7 3	–	Фотограммет рический метод	$M_t = \sqrt{(0.07^2 + 0.07^2)} = 0.10$
н4760	–	–	–	4967 53.18	1274 496.3 3	–	Фотограммет рический метод	$M_t = \sqrt{(0.07^2 + 0.07^2)} = 0.10$
н4770	–	–	–	4967 50.66	1274 478.1 2	–	Фотограммет рический метод	$M_t = \sqrt{(0.07^2 + 0.07^2)} = 0.10$
н4780	–	–	–	4967 50.63	1274 477.9 9	–	Фотограммет рический метод	$M_t = \sqrt{(0.07^2 + 0.07^2)} = 0.10$
н4750	–	–	–	4967 89.67	1274 472.4 7	–	Фотограммет рический метод	$M_t = \sqrt{(0.07^2 + 0.07^2)} = 0.10$

2. Сведения о характеристиках объекта недвижимости с кадастровым номером 60:27:0030525:61

№ п/п	Наименование характеристики	Значение характеристики
1	2	3
1.	Вид объекта недвижимости	Здание
2.	Ранее присвоенный государственный учетный номер	–

	(инвентарный) здания, сооружения, объекта незавершенного строительства	
3.	Кадастровый номер земельного участка (земельных участков), в границах которого (которых) расположены здание, сооружение, объект незавершенного строительства	60:27:0030525:45
4.	Уникальный учетный номер кадастрового квартала, в границах которого расположены здание, сооружение, объект незавершенного строительства	60:27:0030525
5.	Адрес здания, сооружения, объекта незавершенного строительства	–
5.1	Сведения о местоположении здания, сооружения, объекта незавершенного строительства (при отсутствии адреса) в структурированном в соответствии с федеральной информационной адресной системой виде	Псковская обл., Псков г, Советской Армии ул, 58Б д
5.2	Дополнительные сведения о местоположении	–
6.	Иные сведения	–

3. Пояснения к сведениям об объекте недвижимости с кадастровым номером 60:27:0030525:61

1.	Здание с кадастровым номером 60:27:0030525:61 по факту расположено в границах кадастрового квартала 60:27:0030525 и на земельном участке с кадастровым номером 60:27:0030525:45.
----	--

Описание местоположения зданий, сооружений, объектов незавершенного строительства на земельном участке

1. Сведения о характерных точках контура объекта недвижимости с кадастровым номером 60:27:0030525:58

Система координат МСК-60, зона 1

Зона № 1

Обозначение характеристик	Содержатся в Едином государственном реестре недвижимости	Определены в ходе выполнения комплексных кадастровых работ	Метод определения координат	Формулы, примененные для расчета средней квадратической погрешности определения
---------------------------	--	--	-----------------------------	---

точек конту ра	Координаты , м		Радиу с, м	Координаты , м		Радиус, м		координат характерных точек (M _i), м, с подставленными в такие формулы значениями и итоговые (вычисленные) значения M _t , м
	X	Y	R	X	Y	R		
1	2	3	4	5	6	7	8	9
н4790	–	–	–	4967 03.96	1274 484.9 0	–	Фотограммет рический метод	$M_t = \sqrt{(0.07^2 + 0.07^2)} = 0.10$
н4800	–	–	–	4967 44.74	1274 478.9 8	–	Фотограммет рический метод	$M_t = \sqrt{(0.07^2 + 0.07^2)} = 0.10$
н4810	–	–	–	4967 44.21	1274 475.5 5	–	Фотограммет рический метод	$M_t = \sqrt{(0.07^2 + 0.07^2)} = 0.10$
н4820	–	–	–	4967 48.44	1274 474.8 8	–	Фотограммет рический метод	$M_t = \sqrt{(0.07^2 + 0.07^2)} = 0.10$
н4830	–	–	–	4967 49.00	1274 478.3 6	–	Фотограммет рический метод	$M_t = \sqrt{(0.07^2 + 0.07^2)} = 0.10$
н4770	–	–	–	4967 50.66	1274 478.1 2	–	Фотограммет рический метод	$M_t = \sqrt{(0.07^2 + 0.07^2)} = 0.10$
н4760	–	–	–	4967 53.18	1274 496.3 3	–	Фотограммет рический метод	$M_t = \sqrt{(0.07^2 + 0.07^2)} = 0.10$
н4840	–	–	–	4967 06.32	1274 503.2 7	–	Фотограммет рический метод	$M_t = \sqrt{(0.07^2 + 0.07^2)} = 0.10$
н4790	–	–	–	4967 03.96	1274 484.9	–	Фотограммет рический	$M_t = \sqrt{(0.07^2 + 0.07^2)} = 0.10$

				0		метод	
2. Сведения о характеристиках объекта недвижимости с кадастровым номером <u>60:27:0030525:58</u>							
№ п/п	Наименование характеристики					Значение характеристики	
1	2					3	
1.	Вид объекта недвижимости					Здание	
2.	Ранее присвоенный государственный учетный номер (инвентарный) здания, сооружения, объекта незавершенного строительства					–	
3.	Кадастровый номер земельного участка (земельных участков), в границах которого (которых) расположены здание, сооружение, объект незавершенного строительства					60:27:0030525:45	
4.	Уникальный учетный номер кадастрового квартала, в границах которого расположены здание, сооружение, объект незавершенного строительства					60:27:0030525	
5.	Адрес здания, сооружения, объекта незавершенного строительства					–	
5.1	Сведения о местоположении здания, сооружения, объекта незавершенного строительства (при отсутствии адреса) в структурированном в соответствии с федеральной информационной адресной системой виде					Псковская обл., Псков г, Советской Армии ул, 58Б д	
5.2	Дополнительные сведения о местоположении					–	
6.	Иные сведения					–	
3. Пояснения к сведениям об объекте недвижимости с кадастровым номером <u>60:27:0030525:58</u>							
1.	Здание с кадастровым номером 60:27:0030525:58 по факту расположено в границах кадастрового квартала 60:27:0030525 и на земельном участке с кадастровым номером 60:27:0030525:45.						
Описание местоположения зданий, сооружений, объектов незавершенного строительства на земельном участке							
1. Сведения о характерных точках контура объекта недвижимости с кадастровым номером <u>60:27:0030525:63</u>							
Система координат <u>МСК-60, зона 1</u>				Зона № 1			

Обозначение характерных точек контура	Содержатся в Едином государственном реестре недвижимости		Определены в ходе выполнения комплексных кадастровых работ			Метод определения координат	Формулы, примененные для расчета средней квадратической погрешности определения координат характерных точек (M_t), м, с подставленными в такие формулы значениями и итоговые (вычисленные) значения M_t , м	
	Координаты , м		Радиус, с, м	Координаты , м				Радиус, м
	X	Y	R	X	Y			R
1	2	3	4	5	6	7	8	9
н4850	–	–	–	4967 67.97	1274 422.0 5	–	Фотограмметрический метод	$M_t = \sqrt{(0.07^2 + 0.07^2)} = 0.10$
н4860	–	–	–	4968 14.69	1274 408.4 0	–	Фотограмметрический метод	$M_t = \sqrt{(0.07^2 + 0.07^2)} = 0.10$
н4870	–	–	–	4968 18.14	1274 420.3 7	–	Фотограмметрический метод	$M_t = \sqrt{(0.07^2 + 0.07^2)} = 0.10$
н4880	–	–	–	4967 71.62	1274 434.1 4	–	Фотограмметрический метод	$M_t = \sqrt{(0.07^2 + 0.07^2)} = 0.10$
н4850	–	–	–	4967 67.97	1274 422.0 5	–	Фотограмметрический метод	$M_t = \sqrt{(0.07^2 + 0.07^2)} = 0.10$
2. Сведения о характеристиках объекта недвижимости с кадастровым номером 60:27:0030525:63								
№ п/п	Наименование характеристики						Значение характеристики	
1	2						3	

1.	Вид объекта недвижимости	Здание
2.	Ранее присвоенный государственный учетный номер (инвентарный) здания, сооружения, объекта незавершенного строительства	–
3.	Кадастровый номер земельного участка (земельных участков), в границах которого (которых) расположены здание, сооружение, объект незавершенного строительства	60:27:0030525:45
4.	Уникальный учетный номер кадастрового квартала, в границах которого расположены здание, сооружение, объект незавершенного строительства	60:27:0030525
5.	Адрес здания, сооружения, объекта незавершенного строительства	–
5.1	Сведения о местоположении здания, сооружения, объекта незавершенного строительства (при отсутствии адреса) в структурированном в соответствии с федеральной информационной адресной системой виде	Псковская обл., Псков г, Советской Армии ул, 58Б д
5.2	Дополнительные сведения о местоположении	–
6.	Иные сведения	–

3. Пояснения к сведениям об объекте недвижимости с кадастровым номером 60:27:0030525:63

1.	Здание с кадастровым номером 60:27:0030525:63 по факту расположено в границах кадастрового квартала 60:27:0030525 и на земельном участке с кадастровым номером 60:27:0030525:45.
----	--

**Описание местоположения зданий, сооружений,
объектов незавершенного строительства на земельном участке**

1. Сведения о характерных точках контура объекта недвижимости с кадастровым номером 60:27:0030525:98

Система координат МСК-60, зона 1

Зона № 1

Обозначение характеристик	Содержатся в Едином государственном реестре недвижимости	Определены в ходе выполнения комплексных кадастровых работ	Метод определения координат	Формулы, примененные для расчета средней квадратической погрешности определения
---------------------------	--	--	-----------------------------	---

точек конту ра	Координаты , м		Радиу с, м	Координаты , м		Радиус, м		координат характерных точек (M_i), м, с подставленными в такие формулы значениями и итоговые (вычисленные) значения M_t , м
	X	Y	R	X	Y	R		
1	2	3	4	5	6	7	8	9
н4890	–	–	–	4967 28.26	1274 413.3 9	–	Фотограммет рический метод	$M_t = \sqrt{(0.07^2 + 0.07^2)} = 0.10$
н4900	–	–	–	4967 40.30	1274 409.9 1	–	Фотограммет рический метод	$M_t = \sqrt{(0.07^2 + 0.07^2)} = 0.10$
н4910	–	–	–	4967 45.54	1274 427.9 9	–	Фотограммет рический метод	$M_t = \sqrt{(0.07^2 + 0.07^2)} = 0.10$
н4920	–	–	–	4967 33.49	1274 431.4 7	–	Фотограммет рический метод	$M_t = \sqrt{(0.07^2 + 0.07^2)} = 0.10$
н4890	–	–	–	4967 28.26	1274 413.3 9	–	Фотограммет рический метод	$M_t = \sqrt{(0.07^2 + 0.07^2)} = 0.10$

2. Сведения о характеристиках объекта недвижимости с кадастровым номером 60:27:0030525:98

№ п/п	Наименование характеристики	Значение характеристики
1	2	3
1.	Вид объекта недвижимости	Здание
2.	Ранее присвоенный государственный учетный номер (инвентарный) здания, сооружения, объекта незавершенного строительства	–
3.	Кадастровый номер земельного участка (земельных	60:27:0030525:17

	участков), в границах которого (которых) расположены здание, сооружение, объект незавершенного строительства	
4.	Уникальный учетный номер кадастрового квартала, в границах которого расположены здание, сооружение, объект незавершенного строительства	60:27:0030525
5.	Адрес здания, сооружения, объекта незавершенного строительства	–
5.1	Сведения о местоположении здания, сооружения, объекта незавершенного строительства (при отсутствии адреса) в структурированном в соответствии с федеральной информационной адресной системой виде	Псковская обл., Псков г, Солнечная ул, 71 д
5.2	Дополнительные сведения о местоположении	–
6.	Иные сведения	–

3. Пояснения к сведениям об объекте недвижимости с кадастровым номером 60:27:0030525:98

1.	Здание с кадастровым номером 60:27:0030525:98 по факту расположено в границах кадастрового квартала 60:27:0030525 и на земельном участке с кадастровым номером 60:27:0030525:17.
----	--

**Описание местоположения зданий, сооружений,
объектов незавершенного строительства на земельном участке**

1. Сведения о характерных точках контура объекта недвижимости с кадастровым номером 60:27:0030525:60

Система координат МСК-60, зона 1

Зона № 1

Обозначение характеристик	Содержатся в Едином государственном реестре недвижимости	Определены в ходе выполнения комплексных кадастровых работ	Метод определения координат	Формулы, примененные для расчета средней квадратической погрешности определения
---------------------------	--	--	-----------------------------	---

точек конту ра	Координаты , м		Радиу с, м	Координаты , м		Радиус, м		координат характерных точек (M _i), м, с подставленными в такие формулы значениями и итоговые (вычисленные) значения M _t , м
	X	Y	R	X	Y	R		
1	2	3	4	5	6	7	8	9
н4930	–	–	–	4966 67.84	1274 455.6 4	–	Фотограммет рический метод	$M_t = \sqrt{(0.07^2 + 0.07^2)} = 0.10$
н4940	–	–	–	4966 99.89	1274 446.1 0	–	Фотограммет рический метод	$M_t = \sqrt{(0.07^2 + 0.07^2)} = 0.10$
н4950	–	–	–	4967 04.36	1274 460.7 1	–	Фотограммет рический метод	$M_t = \sqrt{(0.07^2 + 0.07^2)} = 0.10$
н4960	–	–	–	4966 72.25	1274 470.4 3	–	Фотограммет рический метод	$M_t = \sqrt{(0.07^2 + 0.07^2)} = 0.10$
н4930	–	–	–	4966 67.84	1274 455.6 4	–	Фотограммет рический метод	$M_t = \sqrt{(0.07^2 + 0.07^2)} = 0.10$

2. Сведения о характеристиках объекта недвижимости с кадастровым номером 60:27:0030525:60

№ п/п	Наименование характеристики	Значение характеристики
1	2	3
1.	Вид объекта недвижимости	Здание
2.	Ранее присвоенный государственный учетный номер (инвентарный) здания, сооружения, объекта незавершенного строительства	–
3.	Кадастровый номер земельного участка (земельных	60:27:0030525:45

	участков), в границах которого (которых) расположены здание, сооружение, объект незавершенного строительства	
4.	Уникальный учетный номер кадастрового квартала, в границах которого расположены здание, сооружение, объект незавершенного строительства	60:27:0030525
5.	Адрес здания, сооружения, объекта незавершенного строительства	–
5.1	Сведения о местоположении здания, сооружения, объекта незавершенного строительства (при отсутствии адреса) в структурированном в соответствии с федеральной информационной адресной системой виде	Псковская обл., Псков г, Советской Армии ул, 58Б д
5.2	Дополнительные сведения о местоположении	–
6.	Иные сведения	–

3. Пояснения к сведениям об объекте недвижимости с кадастровым номером 60:27:0030525:60

1.	Здание с кадастровым номером 60:27:0030525:60 по факту расположено в границах кадастрового квартала 60:27:0030525 и на земельном участке с кадастровым номером 60:27:0030525:45.
----	--

**Описание местоположения зданий, сооружений,
объектов незавершенного строительства на земельном участке**

1. Сведения о характерных точках контура объекта недвижимости с кадастровым номером 60:27:0030525:65

Система координат МСК-60, зона 1

Зона № 1

Обозначение характеристик	Содержатся в Едином государственном реестре недвижимости	Определены в ходе выполнения комплексных кадастровых работ	Метод определения координат	Формулы, примененные для расчета средней квадратической погрешности определения
---------------------------	--	--	-----------------------------	---

точек конту ра	Координаты , м		Радиу с, м	Координаты , м		Радиус, м		координат характерных точек (M _i), м, с подставленными в такие формулы значениями и итоговые (вычисленные) значения M _t , м
	X	Y	R	X	Y	R		
1	2	3	4	5	6	7	8	9
н4970	–	–	–	4966 56.46	1274 510.5 6	–	Фотограммет рический метод	$M_t = \sqrt{(0.07^2 + 0.07^2)} = 0.10$
н4840	–	–	–	4967 06.32	1274 503.2 7	–	Фотограммет рический метод	$M_t = \sqrt{(0.07^2 + 0.07^2)} = 0.10$
н4790	–	–	–	4967 03.96	1274 484.9 0	–	Фотограммет рический метод	$M_t = \sqrt{(0.07^2 + 0.07^2)} = 0.10$
н4980	–	–	–	4967 03.66	1274 482.6 1	–	Фотограммет рический метод	$M_t = \sqrt{(0.07^2 + 0.07^2)} = 0.10$
н4990	–	–	–	4966 62.48	1274 488.4 3	–	Фотограммет рический метод	$M_t = \sqrt{(0.07^2 + 0.07^2)} = 0.10$
н5000	–	–	–	4966 62.36	1274 487.7 1	–	Фотограммет рический метод	$M_t = \sqrt{(0.07^2 + 0.07^2)} = 0.10$
н5010	–	–	–	4966 52.99	1274 489.2 3	–	Фотограммет рический метод	$M_t = \sqrt{(0.07^2 + 0.07^2)} = 0.10$
н5020	–	–	–	4966 53.06	1274 489.6 6	–	Фотограммет рический метод	$M_t = \sqrt{(0.07^2 + 0.07^2)} = 0.10$
н5030	–	–	–	4966 52.10	1274 489.8	–	Фотограммет рический	$M_t = \sqrt{(0.07^2 + 0.07^2)} = 0.10$

					0		метод	
н5040	–	–	–	4966 52.28	1274 491.0 8	–	Фотограмметрический метод	$Mt=\sqrt{(0.07^2+0.07^2)}=0.10$
н5050	–	–	–	4966 53.25	1274 490.9 3	–	Фотограмметрический метод	$Mt=\sqrt{(0.07^2+0.07^2)}=0.10$
н5060	–	–	–	4966 55.96	1274 508.6 3	–	Фотограмметрический метод	$Mt=\sqrt{(0.07^2+0.07^2)}=0.10$
н5070	–	–	–	4966 56.17	1274 508.6 0	–	Фотограмметрический метод	$Mt=\sqrt{(0.07^2+0.07^2)}=0.10$
н4970	–	–	–	4966 56.46	1274 510.5 6	–	Фотограмметрический метод	$Mt=\sqrt{(0.07^2+0.07^2)}=0.10$

2. Сведения о характеристиках объекта недвижимости с кадастровым номером 60:27:0030525:65

№ п/п	Наименование характеристики	Значение характеристики
1	2	3
1.	Вид объекта недвижимости	Здание
2.	Ранее присвоенный государственный учетный номер (инвентарный) здания, сооружения, объекта незавершенного строительства	–
3.	Кадастровый номер земельного участка (земельных участков), в границах которого (которых) расположены здание, сооружение, объект незавершенного строительства	60:27:0030525:45
4.	Уникальный учетный номер кадастрового квартала, в границах которого расположены здание, сооружение, объект незавершенного строительства	60:27:0030525
5.	Адрес здания, сооружения, объекта незавершенного строительства	–
5.1	Сведения о местоположении здания, сооружения, объекта незавершенного строительства (при отсутствии адреса) в структурированном в соответствии с федеральной информационной адресной системой виде	Псковская обл., Псков г, Советской Армии ул, 58Б д

5.2	Дополнительные сведения о местоположении	–
6.	Иные сведения	–

3. Пояснения к сведениям об объекте недвижимости с кадастровым номером 60:27:0030525:65

1.	Здание с кадастровым номером 60:27:0030525:65 по факту расположено в границах кадастрового квартала 60:27:0030525 и на земельном участке с кадастровым номером 60:27:0030525:45.
----	--

**Описание местоположения зданий, сооружений,
объектов незавершенного строительства на земельном участке**

1. Сведения о характерных точках контура объекта недвижимости с кадастровым номером 60:27:0030525:66

Система координат МСК-60, зона 1

Зона № 1

Обозначение характерных точек контура	Содержатся в Едином государственном реестре недвижимости			Определены в ходе выполнения комплексных кадастровых работ			Метод определения координат	Формулы, примененные для расчета средней квадратической погрешности определения координат характерных точек (M_t), м, с подставленными в такие формулы значениями и итоговые (вычисленные) значения M_t , м
	Координаты, м		Радиус, м	Координаты, м		Радиус, м		
	X	Y	R	X	Y	R		
1	2	3	4	5	6	7	8	9
н5080	–	–	–	4966 29.39	1274 509.1 3	–	Фотограмметрический метод	$M_t = \sqrt{(0.07^2 + 0.07^2)} = 0.10$
н5090	–	–	–	4966 35.43	1274 507.1 8	–	Фотограмметрический метод	$M_t = \sqrt{(0.07^2 + 0.07^2)} = 0.10$

н5100	–	–	–	4966 34.27	1274 503.2 3	–	Фотограмметрический метод	$Mt=\sqrt{(0.07^2+0.07^2)}=0.10$
н5110	–	–	–	4966 36.72	1274 502.4 5	–	Фотограмметрический метод	$Mt=\sqrt{(0.07^2+0.07^2)}=0.10$
н5120	–	–	–	4966 35.14	1274 497.4 8	–	Фотограмметрический метод	$Mt=\sqrt{(0.07^2+0.07^2)}=0.10$
н5130	–	–	–	4966 22.56	1274 501.4 9	–	Фотограмметрический метод	$Mt=\sqrt{(0.07^2+0.07^2)}=0.10$
н5140	–	–	–	4966 24.15	1274 506.4 5	–	Фотограмметрический метод	$Mt=\sqrt{(0.07^2+0.07^2)}=0.10$
н5150	–	–	–	4966 28.11	1274 505.1 9	–	Фотограмметрический метод	$Mt=\sqrt{(0.07^2+0.07^2)}=0.10$
н5080	–	–	–	4966 29.39	1274 509.1 3	–	Фотограмметрический метод	$Mt=\sqrt{(0.07^2+0.07^2)}=0.10$

2. Сведения о характеристиках объекта недвижимости с кадастровым номером 60:27:0030525:66

№ п/п	Наименование характеристики	Значение характеристики
1	2	3
1.	Вид объекта недвижимости	Здание
2.	Ранее присвоенный государственный учетный номер (инвентарный) здания, сооружения, объекта незавершенного строительства	–
3.	Кадастровый номер земельного участка (земельных участков), в границах которого (которых) расположены здание, сооружение, объект незавершенного строительства	60:27:0030525:45
4.	Уникальный учетный номер кадастрового квартала, в границах которого расположены здание, сооружение, объект незавершенного строительства	60:27:0030525
5.	Адрес здания, сооружения, объекта незавершенного строительства	–

5.1	Сведения о местоположении здания, сооружения, объекта незавершенного строительства (при отсутствии адреса) в структурированном в соответствии с федеральной информационной адресной системой виде	Псковская обл., Псков г, Советской Армии ул, 58Б д
5.2	Дополнительные сведения о местоположении	—
6.	Иные сведения	—

3. Пояснения к сведениям об объекте недвижимости с кадастровым номером 60:27:0030525:66

1.	Здание с кадастровым номером 60:27:0030525:66 по факту расположено в границах кадастрового квартала 60:27:0030525 и на земельном участке с кадастровым номером 60:27:0030525:45.
----	--

**Описание местоположения зданий, сооружений,
объектов незавершенного строительства на земельном участке**

1. Сведения о характерных точках контура объекта недвижимости с кадастровым номером 60:27:0030525:108

Система координат МСК-60, зона 1

Зона № 1

Обозначение характерных точек контура	Содержатся в Едином государственном реестре недвижимости			Определены в ходе выполнения комплексных кадастровых работ			Метод определения координат	Формулы, примененные для расчета средней квадратической погрешности определения координат характерных точек (M_t), м, с подставленными в такие формулы значениями и итоговые (вычисленные) значения M_t , м
	Координаты, м		Радиус, м	Координаты, м		Радиус, м		
	X	Y	R	X	Y	R		
1	2	3	4	5	6	7	8	9
н682О	—	—	—	4969	1274	—	Фотограммет	$M_t = \sqrt{(0.07^2 + 0.07^2)} = 0.$




















				70.07	188.9 2		рический метод	10
н6830	–	–	–	4969 64.27	1274 158.8 2	–	Фотограммет рический метод	$Mt=\sqrt{(0.07^2+0.07^2)}=0.10$
н6840	–	–	–	4969 76.60	1274 156.4 4	–	Фотограммет рический метод	$Mt=\sqrt{(0.07^2+0.07^2)}=0.10$
н6850	–	–	–	4969 81.16	1274 180.1 7	–	Фотограммет рический метод	$Mt=\sqrt{(0.07^2+0.07^2)}=0.10$
н6860	–	–	–	4969 87.11	1274 179.0 2	–	Фотограммет рический метод	$Mt=\sqrt{(0.07^2+0.07^2)}=0.10$
н6870	–	–	–	4969 88.34	1274 185.4 0	–	Фотограммет рический метод	$Mt=\sqrt{(0.07^2+0.07^2)}=0.10$
н6820	–	–	–	4969 70.07	1274 188.9 2	–	Фотограммет рический метод	$Mt=\sqrt{(0.07^2+0.07^2)}=0.10$

2. Сведения о характеристиках объекта недвижимости с кадастровым номером 60:27:0030525:108

№ п/п	Наименование характеристики	Значение характеристики
1	2	3
1.	Вид объекта недвижимости	Здание
2.	Ранее присвоенный государственный учетный номер (инвентарный) здания, сооружения, объекта незавершенного строительства	–
3.	Кадастровый номер земельного участка (земельных участков), в границах которого (которых) расположены здание, сооружение, объект незавершенного строительства	60:27:0030525:14
4.	Уникальный учетный номер кадастрового квартала, в границах которого расположены здание, сооружение, объект незавершенного строительства	60:27:0030525
5.	Адрес здания, сооружения, объекта незавершенного строительства	–

5.1	Сведения о местоположении здания, сооружения, объекта незавершенного строительства (при отсутствии адреса) в структурированном в соответствии с федеральной информационной адресной системой виде	Псковская обл., Псков г, 2-я Песочная ул, 50 д
5.2	Дополнительные сведения о местоположении	—
6.	Иные сведения	—
3. Пояснения к сведениям об объекте недвижимости с кадастровым номером 60:27:0030525:108		
1.	Здание с кадастровым номером 60:27:0030525:108 по факту расположено в границах кадастрового квартала 60:27:0030525 и на земельном участке с кадастровым номером 60:27:0030525:14.	

Условные обозначения:

№ п/п	Название условного знака	Изображение	Описание изображения
1	2	3	4
1	Границы земельного участка		для изображения применяются условные знаки №2, №3
2	Часть границы земельного участка: а) существующая часть границы		сплошная линия черного цвета толщиной 0,2 мм
	б) вновь образованная или уточненная часть границы		сплошная линия красного цвета толщиной 0,2 мм (допускается линия черного цвета, выделенная маркером красного цвета, шириной до 3,0 мм)
3	Характерная точка границы земельного участка		круг черного цвета диаметром 1,5 мм
4	Контур здания, сооружения, объекта незавершенного строительства, размеры которого могут быть переданы в масштабе графической части		для изображения применяются условные знаки №6, №7
5	Контур здания, сооружения, объекта незавершенного строительства, размеры которого не могут быть переданы в масштабе графической части		квадрат черного цвета с длиной стороны 3,0 мм
	Контур сооружения, объекта незавершенного строительства, представляющий собой окружность, размеры которой не могут быть переданы в масштабе графической части		круг черного цвета диаметром 3,0 мм
6	Часть контура здания, сооружения, объекта незавершенного строительства: а) образованного проекцией существующего наземного конструктивного элемента здания, сооружения, объекта незавершенного строительства		сплошная линия черного цвета, толщиной 0,2 мм
	б) образованного проекцией вновь образованного наземного конструктивного элемента здания, сооружения, объекта незавершенного строительства		сплошная линия красного цвета толщиной 0,2 мм (допускается линия черного цвета, выделенная маркером красного цвета, шириной до 3,0 мм)
	в) образованного проекцией существующего надземного конструктивного элемента здания, сооружения, объекта незавершенного строительства		штрихпунктирная линия черного цвета толщиной 0,2 мм с длиной штриха 2,0 мм, с интервалом между штрихами и пунктирами 1,0 мм
	г) образованного проекцией вновь образованного надземного конструктивного элемента здания, сооружения, объекта незавершенного строительства		штрихпунктирная линия красного цвета толщиной 0,2 мм с длиной штриха 2,0 мм, с интервалом между штрихами и пунктирами 1,0 мм
	д) образованного проекцией существующего подземного конструктивного элемента здания, сооружения, объекта незавершенного строительства		штрихпунктирная линия черного цвета толщиной 0,2 мм, длиной штриха 2,0 мм, интервалом между штрихами и пунктирами 1,0 мм
	е) образованного проекцией вновь образованного подземного конструктивного элемента здания, сооружения, объекта незавершенного строительства		штрихпунктирная линия красного цвета толщиной 0,2 мм, длиной штриха 2,0 мм, интервалом между штрихами и пунктирами 1,0 мм
7	Характерная точка контура здания		круг черного цвета диаметром 1,0 мм
8	Пункт геодезической основы: а) пункт государственной геодезической сети		равносторонний треугольник со стороной 3,0 мм с точкой внутри
	б) пункт геодезической сети специального назначения, созданной в соответствии с законодательством о геодезии и картографии		квадрат со стороной 2,0 мм с точкой внутри
9	Точка съемочного обоснования		окружность диаметром 1,0 мм с точкой внутри
10	Направления геодезических построений при создании съемочного обоснования		сплошная линия черного цвета толщиной 0,5 мм
11	Направления геодезических построений при определении координат характерных точек границ земельного участка		сплошная линия черного цвета со стрелкой толщиной 0,2 мм

АКТ СОГЛАСОВАНИЯ
местоположения границ земельных участков
при выполнении комплексных кадастровых работ

Псковская обл., Псков г, 60:27:0030525

наименование субъекта Российской Федерации, муниципального образования, населенного пункта,
уникальные учетные номера кадастровых кварталов, а также иные сведения, позволяющие определить
местоположение территории, на которой выполняются комплексные кадастровые работы

№ п/ п	Обозначение части (характерной точки) границы		Результат согласования (согласовано/спорное)	Кадастровые номера или обозначения смежных земельных участков	Сведения о лице, представившем возражения	Реквизиты вступившего в законную силу судебного акта
	от т.	до т.				
1	2	3	4	5	6	7
1	н15У	17	Согласовано	60:27:0030525:1, 60:27:0030525: 2	–	–
2	н70У	н60У	Согласовано	60:27:0030525:6, 60:27:0030525: 7	–	–
3	н105У	н108У	Согласовано	60:27:0030525:1 2,60:27:0030525 :35	–	–
4	н176У	н177У	Согласовано	60:27:0030525:1 7,60:27:0030525 :25	–	–
5	н177У	н178У	Согласовано	60:27:0030525:1 7,60:27:0030525 :45	–	–
6	н178У	н179У	Согласовано	60:27:0030525:1 7,60:27:0030525 :34	–	–
7	198	202	Согласовано	60:27:0030525:3 5,60:27:0030525 :53	–	–

					Всего листов <u>2</u>	Лист № 2
8	н226У	н220У	Согласовано	60:27:0030525:3 6,60:27:0030525 :53	–	–
9	252	н220У	Согласовано	60:27:0030525:5 3,60:27:0030525 :151	–	–

Председатель согласительной комиссии:

м.п.

(подпись)

(фамилия, инициалы)